

## РАЗДЕЛ ПЕРВЫЙ ПРАВОВЫЕ АКТЫ

### ПОСТАНОВЛЕНИЯ ГЛАВЫ ГОРОДА ПЕРМИ

23.01.2024 № 4	О назначении общественных обсуждений по рассмотрению проекта планировки территории и проекта межевания территории, ограниченной ул. Солдатова, ул. Емельяна Ярославского, ул. Бородинской, ул. Лодыгина в Свердловском районе города Перми .....	4
23.01.2024 № 5	О назначении общественных обсуждений по рассмотрению проекта о внесении изменений в Правила землепользования и застройки города Перми, утвержденные решением Пермской городской Думы от 26.06.2007 № 143 .....	6
23.01.2024 № 6	О назначении общественных обсуждений по рассмотрению проекта о внесении изменений в Правила землепользования и застройки города Перми, утвержденные решением Пермской городской Думы от 26.06.2007 № 143 .....	9
23.01.2024 № 7	О назначении общественных обсуждений по рассмотрению проекта решения о предоставлении разрешения на условно разрешенный вид использования земельного участка с кадастровым номером 59:01:1713566:193 – «магазины (4.4)», расположенного в территориальной зоне индивидуальной жилой застройки городского типа (Ж-4) по ул. Красноводской, 34 в Дзержинском районе города Перми .....	11
23.01.2024 № 8	О назначении общественных обсуждений по рассмотрению проекта планировки территории и проекта межевания территории по ул. Лядовской в Мотовилихинском районе города Перми .....	13
23.01.2024 № 9	О внесении изменений в состав Совета по межнациональным и межконфессиональным отношениям при Главе города Перми, утвержденный постановлением Главы города Перми от 01.06.2021 № 69 .....	15

### РЕШЕНИЯ ПЕРМСКОЙ ГОРОДСКОЙ ДУМЫ

23.01.2024 № 4	О внесении изменений в Прогнозный план приватизации муниципального имущества города Перми на 2024 год и плановый период 2025 и 2026 годов, утвержденный решением Пермской городской Думы от 21.11.2023 № 234 .....	16
23.01.2024 № 5	О внесении изменений в решение Пермской городской Думы от 26.10.2021 № 250 «О регистрации фракции «КОММУНИСТИЧЕСКАЯ ПАРТИЯ РОССИЙСКОЙ ФЕДЕРАЦИИ» в Пермской городской Думе VII созыва» .....	18
23.01.2024 № 6	О внесении изменений в решение Пермской городской Думы от 23.08.2016 № 171 «Об утверждении схемы размещения рекламных конструкций на территории города Перми» .....	18
23.01.2024 № 7	О внесении изменений в Положение о порядке установки и эксплуатации рекламных конструкций на территории города Перми, утвержденное решением Пермской городской Думы от 27.01.2009 № 11 .....	20
23.01.2024 № 10	О внесении изменения в решение Пермской городской Думы от 26.04.2022 № 81 «О внесении изменений в Правила благоустройства территории города Перми, утвержденные решением Пермской городской Думы от 15.12.2020 № 277» .....	21
23.01.2024 № 12	О протесте прокурора города Перми на решение Пермской городской Думы от 15.12.2020 № 277 «Об утверждении Правил благоустройства территории города Перми» .....	21

23.01.2024 № 15	
О досрочном прекращении полномочий депутата Пермской городской Думы VII созыва Медведева С.Ю. ....	22

## ПОСТАНОВЛЕНИЯ АДМИНИСТРАЦИИ ГОРОДА ПЕРМИ

23.01.2024 № 33	
О внесении изменений в муниципальную программу «Охрана природы и лесное хозяйство города Перми», утвержденную постановлением администрации города Перми от 20.10.2021 № 906 .....	22
23.01.2024 № 34	
О внесении изменений в Административный регламент предоставления департаментом земельных отношений администрации города Перми муниципальной услуги «Перераспределение земельных участков», утвержденный постановлением администрации города Перми от 30.11.2021 № 1079 «Об утверждении Административного регламента предоставления департаментом земельных отношений администрации города Перми муниципальной услуги «Перераспределение земельных участков» и признании утратившими силу некоторых постановлений администрации города Перми в сфере земельных отношений» .....	39
23.01.2024 № 35	
О признании утратившим силу постановления администрации города Перми от 17.12.2015 № 1076 «Об утверждении Положения о системе электронного учета услуг дополнительного образования детей в муниципальных учреждениях дополнительного образования, подведомственных департаменту образования администрации города Перми и комитету по физической культуре и спорту администрации города Перми» .....	42
23.01.2024 № 36	
О внесении изменений в строку 2 Перечня распределения обязанностей между функциональными и территориальными органами, функциональными подразделениями администрации города Перми в целях обеспечения первичных мер пожарной безопасности на территории города Перми, утвержденного постановлением администрации города Перми от 19.11.2007 № 480 «Об организации первичных мер пожарной безопасности на территории города Перми» .....	42
23.01.2024 № 37	
О внесении изменений в Порядок предоставления бесплатного питания учащимся в общеобразовательных организациях города Перми, утвержденный постановлением администрации города Перми от 14.06.2018 № 391 .....	43
23.01.2024 № 38	
О внесении изменений в постановление администрации города Перми от 25.01.2017 № 49 «Об утверждении Примерного положения о юридической службе функционального органа, функционального подразделения администрации города Перми, Примерной должностной инструкции специалиста-юриста в единственном числе, осуществляющего правовое обеспечение деятельности функционального органа, функционального подразделения администрации города Перми, и Типового положения о юридической службе территориального органа администрации города Перми» .....	44
23.01.2024 № 39	
О внесении изменений в отдельные правовые акты администрации города Перми .....	47
23.01.2024 № 40	
О внесении изменений в отдельные правовые акты администрации города Перми в сфере общественных отношений .....	51
23.01.2024 № 41	
О внесении изменений в Перечень мероприятий, направленных на решение отдельных вопросов местного значения в микрорайонах на территории Пермского городского округа, на 2024 год, утвержденный постановлением администрации города Перми от 27.01.2012 № 13-П «Об установлении и финансовом обеспечении расходных обязательств Пермского городского округа по мероприятиям, направленным на решение отдельных вопросов местного значения в микрорайонах на территории Пермского городского округа, на 2024-2026 годы» .....	52
23.01.2024 № 42	
О внесении изменений в отдельные правовые акты администрации города Перми в сфере общественных отношений .....	57
23.01.2024 № 43	
О внесении изменений в постановление администрации города Перми от 22.09.2023 № 891 «О распределении обязанностей между Главой города Перми и иными руководителями администрации города Перми» .....	58

## ПРАВОВЫЕ АКТЫ ФУНКЦИОНАЛЬНЫХ ОРГАНОВ АДМИНИСТРАЦИИ ГОРОДА ПЕРМИ

Распоряжение председателя комитета по физической культуре и спорту администрации города Перми от 23.01.2024 № 059-15-01-04-1 «О внесении изменений в устав муниципального бюджетного учреждения дополнительного образования «Спортивная школа олимпийского резерва по самбо и дзюдо «Витязь» имени И.И. Пономарева» г. Перми, утвержденный распоряжением председателя комитета по физической культуре и спорту администрации города Перми от 08.12.2022 № 059-15-04-34» ..... 59

Распоряжение начальника департамента общественной безопасности администрации города Перми от 23.01.2024 № 059-10-01-06-1 «О внесении изменений в устав муниципального казенного учреждения «Единая дежурно-диспетчерская служба города Перми» ..... 60

## ПРАВОВЫЕ АКТЫ ТЕРРИТОРИАЛЬНЫХ ОРГАНОВ АДМИНИСТРАЦИИ ГОРОДА ПЕРМИ

Распоряжение главы администрации Орджоникидзевского района города Перми от 18.01.2024 № 059-37-01-04-5 «О создании общественного центра» ..... 61

## РАЗДЕЛ ВТОРОЙ ОФИЦИАЛЬНАЯ ИНФОРМАЦИЯ

Графики проведения прямых телефонных линий руководителями администрации города Перми в феврале 2024 года .... 63

Графики проведения приемов граждан по личным вопросам руководителями администрации города Перми в феврале 2024 года ..... 65

Реестр вывесок, подлежащих принудительному демонтажу на территории Индустриального района города Перми ... 69

Сведения о ходе исполнения бюджета города Перми по состоянию на 01.01.2024 ..... 70

Сведения о численности муниципальных служащих и работников муниципальных учреждений города Перми с указанием фактических расходов на оплату их труда по состоянию на 01.01.2024 ..... 70

Проект решения Пермской городской Думы «О внесении изменений в Правила благоустройства территории города Перми, утвержденные решением Пермской городской Думы от 15.12.2020 № 277», информация к нему ..... 71

Заключение о результатах публичных слушаний на проект решения Пермской городской Думы «О внесении изменений в Правила благоустройства территории города Перми, утвержденные решением Пермской городской Думы от 15.12.2020 № 277, в части установления требований к содержанию зеленых насаждений» ..... 73

Информация о результатах аукциона по продаже объектов незавершенного строительства, расположенных на земельных участках, находящихся в муниципальной собственности города Перми, или участках, государственная собственность на которые не разграничена, в связи с прекращением действия договоров аренды таких земельных участков, состоявшегося 23.01.2024 ..... 84

Информация о предоставлении земельного участка для индивидуального жилищного строительства ..... 93

Информация о возможном установлении публичных сервитутов в отдельных целях в соответствии со статьей 39.42 Земельного кодекса Российской Федерации ..... 94

Извещение о проведении собрания о согласовании местоположения границ земельных участков ..... 249

# РАЗДЕЛ ПЕРВЫЙ ПРАВОВЫЕ АКТЫ

## ПОСТАНОВЛЕНИЯ ГЛАВЫ ГОРОДА ПЕРМИ



### ГЛАВА ГОРОДА ПЕРМИ ПОСТАНОВЛЕНИЕ

23.01.2024

№ 4

#### **О назначении общественных обсуждений по рассмотрению проекта планировки территории и проекта межевания территории, ограниченной ул. Солдатова, ул. Емельяна Ярославского, ул. Бородинской, ул. Лодыгина в Свердловском районе города Перми**

На основании Градостроительного кодекса Российской Федерации, Федеральных законов от 06 октября 2003 г. № 131-ФЗ «Об общих принципах организации местного самоуправления в Российской Федерации», от 14 марта 2022 г. № 58-ФЗ «О внесении изменений в отдельные законодательные акты Российской Федерации», Порядка подготовки документации по планировке территории Пермского городского округа, порядка принятия решения об утверждении документации по планировке территории для размещения объектов, указанных в части 5 статьи 45 Градостроительного кодекса Российской Федерации, подготовленной в том числе лицами, указанными в пунктах 3 и 4 части 1.1 статьи 45 Градостроительного кодекса Российской Федерации, порядка внесения изменений в такую документацию, порядка отмены такой документации или ее отдельных частей, порядка признания отдельных частей такой документации не подлежащими применению, утвержденного постановлением Правительства Пермского края от 23 декабря 2020 г. № 1028-п, приказа Министерства по управлению имуществом и градостроительной деятельности Пермского края от 26 декабря 2023 г. № 31-02-1-4-2486 «О направлении проекта планировки территории и проекта межевания территории, ограниченной ул. Солдатова, ул. Емельяна Ярославского, ул. Бородинской, ул. Лодыгина в Свердловском районе города Перми, для организации и проведения общественных обсуждений или публичных слушаний», Устава города Перми, решения Пермской городской Думы от 26 июня 2007 г. № 143 «Об утверждении Правил землепользования и застройки города Перми», Положения о порядке организации и проведения общественных обсуждений по вопросам градостроительной деятельности в городе Перми, утвержденного решением Пермской городской Думы от 26 апреля 2022 г. № 83, письма Министерства по управлению имуществом и градостроительной деятельности Пермского края от 27 декабря 2023 г. № 31-07-1-5исх-1715, заключения Министерства по управлению имуществом и градостроительной деятельности Пермского края о соответствии проекта планировки территории и проекта межевания территории, ограниченной ул. Солдатова, ул. Емельяна Ярославского, ул. Бородинской, ул. Лодыгина в Свердловском районе города Перми требованиям градостроительного законодательства Российской Федерации от 25 декабря 2023 г.

ПОСТАНОВЛЯЮ:

1. Назначить общественные обсуждения по рассмотрению проекта планировки территории и проекта межевания территории, ограниченной ул. Солдатова, ул. Емельяна Ярославского, ул. Бородинской, ул. Лодыгина в Свердловском районе города Перми (далее – Проект).

2. Департаменту градостроительства и архитектуры администрации города Перми:

2.1. обеспечить размещение Проекта с информационными материалами к нему, направленных Министерством по управлению имуществом и градостроительной деятельности Пермского края, в течение 10, но не ранее 7 дней со дня опубликования настоящего постановления одновременно:

в муниципальной информационной системе, обеспечивающей проведение общественных обсуждений с использованием информационно-телекоммуникационной сети Интернет, размещенной по адресу: [isogd.gorodperm.ru](http://isogd.gorodperm.ru) (далее – Информационная система);

на официальном сайте муниципального образования город Пермь в информационно-телекоммуникационной сети Интернет: [www.gorodperm.ru](http://www.gorodperm.ru) (далее – Официальный сайт);

2.2. направить Проект с перечнем информационных материалов к нему в территориальный организационный комитет по проведению общественных обсуждений по вопросам градостроительной деятельности при администрации Свердловского района города Перми (далее – Территориальный организационный комитет) для организации проведения общественных обсуждений по Проекту;

- 2.3. осуществить сбор предложений и замечаний участников общественных обсуждений по Проекту;
  - 2.4. осуществить идентификацию участников общественных обсуждений при подготовке протокола общественных обсуждений по Проекту при представлении предложений и замечаний участниками общественных обсуждений в случаях, указанных в пункте 6.2 настоящего постановления;
  - 2.5. подготовить протокол участников общественных обсуждений, заключение о результатах общественных обсуждений по Проекту;
  - 2.6. обеспечить опубликование заключения о результатах общественных обсуждений в печатном средстве массовой информации «Официальный бюллетень органов местного самоуправления муниципального образования город Пермь» и размещение на Официальном сайте;
  - 2.7. разместить заключение о результатах общественных обсуждений в Информационной системе;
  - 2.8. направить протокол общественных обсуждений, заключение о результатах общественных обсуждений в Министерство по управлению имуществом и градостроительной деятельности Пермского края в установленные сроки.
3. Территориальному организационному комитету:
    - 3.1. распространить информацию о начале общественных обсуждений по Проекту, в том числе путем размещения на информационных стендах и иными способами, обеспечивающими доступ участников общественных обсуждений к указанной информации;
    - 3.2. распространить информационные материалы о Проекте в период проведения экспозиции (экспозиций) Проекта посредством направления их в органы территориального общественного самоуправления;
    - 3.3. организовать проведение экспозиции Проекта с перечнем информационных материалов к нему (далее – экспозиция) с 02 февраля 2024 г. по 09 февраля 2024 г.: понедельник-четверг – с 09.00 час. до 18.00 час., пятница – с 09.00 час. до 17.00 час. по адресу: 614990, г. Пермь, ул. Сибирская, 58, администрация Свердловского района города Перми;
    - 3.4. организовать консультирование посетителей экспозиции Проекта 07 февраля 2024 г. с 17.00 час. до 17.20 час. по адресу: 614990, г. Пермь, ул. Сибирская, д. 58, каб. 101, администрация Свердловского района города Перми;
    - 3.5. осуществить ведение книги (журнала) учета посетителей экспозиции Проекта при проведении экспозиции (экспозиций) Проекта и консультирования посетителей экспозиции Проекта;
    - 3.6. провести идентификацию участников общественных обсуждений при организации проведения экспозиции Проекта и консультирования посетителей экспозиции Проекта, при представлении предложений и замечаний участниками общественных обсуждений в случае, указанном в пункте 6.1 настоящего постановления;
    - 3.7. осуществить сбор замечаний и предложений участников общественных обсуждений по Проекту, поступающих в ходе проведения экспозиции Проекта;
    - 3.8. направить документы, предусмотренные пунктами 3.5-3.7 настоящего постановления, в департамент градостроительства и архитектуры администрации города Перми в установленные сроки.
  4. Срок проведения общественных обсуждений составляет не менее четырнадцати дней и не более тридцати дней со дня опубликования настоящего постановления до дня опубликования заключения о результатах общественных обсуждений в печатном средстве массовой информации «Официальный бюллетень органов местного самоуправления муниципального образования город Пермь».
  5. Участникам общественных обсуждений по Проекту в соответствии с требованиями статьи 5.1 Градостроительного кодекса Российской Федерации обеспечить:
    - 5.1. представление в целях идентификации сведений о себе (фамилия, имя, отчество (при наличии), дата рождения, адрес места жительства (регистрации) – для физических лиц; наименование, основной государственный регистрационный номер, место нахождения и адрес – для юридических лиц) с приложением документов, подтверждающих такие сведения;
    - 5.2. представление сведений о правах на земельные участки, объекты капитального строительства, помещения, являющиеся частью указанных объектов капитального строительства, из Единого государственного реестра недвижимости и иных документов, устанавливающих или удостоверяющих их права на такие земельные участки, объекты капитального строительства, помещения, являющиеся частью указанных объектов капитального строительства.
  6. Участникам общественных обсуждений, прошедшим идентификацию в соответствии с пунктом 5 настоящего постановления, представить предложения и замечания (при наличии) по Проекту по форме, утвержденной решением Пермской городской Думы от 26 апреля 2022 г. № 83:
    - 6.1. в Территориальный организационный комитет по адресу, указанному в пункте 3.3 настоящего постановления, посредством записи в книге (журнале) учета посетителей экспозиции Проекта и информационных материалов к нему в период проведения экспозиции с 02 февраля 2024 г. по 09 февраля 2024 г.;
    - 6.2. в департамент градостроительства и архитектуры администрации города Перми со дня размещения Проекта с перечнем информационных материалов к нему на Официальном сайте по 09 февраля 2024 г.:
      - 6.2.1. посредством Информационной системы;
      - 6.2.2. в форме электронного документа по электронной почте по адресу: [dga@gorodperm.ru](mailto:dga@gorodperm.ru);
      - 6.2.3. в письменной форме путем личного обращения и (или) по почте по адресу: 614000, г. Пермь, ул. Сибирская, д. 15, каб. 003.

7. Настоящее постановление вступает в силу со дня официального опубликования в печатном средстве массовой информации «Официальный бюллетень органов местного самоуправления муниципального образования город Пермь».

8. Управлению по общим вопросам администрации города Перми обеспечить опубликование настоящего постановления в печатном средстве массовой информации «Официальный бюллетень органов местного самоуправления муниципального образования город Пермь».

9. Информационно-аналитическому управлению администрации города Перми обеспечить опубликование (обнародование) настоящего постановления на официальном сайте муниципального образования город Пермь в информационно-телекоммуникационной сети Интернет.

10. Контроль за исполнением настоящего постановления возложить на первого заместителя главы администрации города Перми Андрианову О.Н.

Э.О. Соснин



## ГЛАВА ГОРОДА ПЕРМИ ПОСТАНОВЛЕНИЕ

23.01.2024

№ 5

### **О назначении общественных обсуждений по рассмотрению проекта о внесении изменений в Правила землепользования и застройки города Перми, утвержденные решением Пермской городской Думы от 26.06.2007 № 143**

На основании Градостроительного кодекса Российской Федерации, Федеральных законов от 06 октября 2003 г. № 131-ФЗ «Об общих принципах организации местного самоуправления в Российской Федерации», от 14 марта 2022 г. № 58-ФЗ «О внесении изменений в отдельные законодательные акты Российской Федерации», Регламента работы комиссии по подготовке проекта правил землепользования и застройки Пермского городского округа, утвержденного приказом Министерства по управлению имуществом и градостроительной деятельности Пермского края от 30 декабря 2020 г. № 31-02-1-4-1037, Устава города Перми, решения Пермской городской Думы от 26 июня 2007 г. № 143 «Об утверждении Правил землепользования и застройки города Перми», Положения о порядке организации и проведения общественных обсуждений по вопросам градостроительной деятельности в городе Перми, утвержденного решением Пермской городской Думы от 26 апреля 2022 г. № 83, заключения комиссии по подготовке проекта правил землепользования и застройки Пермского городского округа с рекомендациями о готовности проекта о внесении изменений в Правила землепользования и застройки города Перми, утвержденные решением Пермской городской Думы от 26 июня 2007 г. № 143, для организации и проведения общественных обсуждений от 29 декабря 2023 г. № 31-07-1-Зисх-569  
**ПОСТАНОВЛЯЮ:**

1. Назначить общественные обсуждения по рассмотрению проекта о внесении изменений в Правила землепользования и застройки города Перми, утвержденные решением Пермской городской Думы от 26 июня 2007 г. № 143 (далее – Проект), в части:

1.1. установления территориальной зоны деловой, обслуживающей и производственной активности при транспортных узлах (Ц-3), подзоны Ц-3 (В 11 эт) в отношении земельного участка с кадастровым номером 59:01:4410194:1, расположенного в Дзержинском районе города Перми;

1.2. дополнения перечня территориальных зон и подзон, установленных на карте градостроительного зонирования города Перми, определенного в статье 52 Правил землепользования и застройки города Перми, утвержденных решением Пермской городской Думы от 26 июня 2007 г. № 143, подзоной Ц-3 (В 11 эт);

1.3. дополнения градостроительного регламента территориальной зоны деловой, обслуживающей и производственной активности при транспортных узлах (Ц-3), установленного статьей 52.1 Правил землепользования и застройки города Перми, утвержденных решением Пермской городской Думы от 26 июня 2007 г. № 143, подзоной Ц-3 (В 11 эт).

2. Департаменту градостроительства и архитектуры администрации города Перми:

2.1. обеспечить размещение Проекта с информационными материалами к нему, направленных комиссией по подготовке проекта правил землепользования и застройки Пермского городского округа, в течение 10, но не ранее 7 дней со дня опубликования настоящего постановления одновременно:

в муниципальной информационной системе, обеспечивающей проведение общественных обсуждений с исполь-

зованием информационно-телекоммуникационной сети Интернет, размещенной по адресу: isogd.gorodperm.ru (далее – Информационная система);

на официальном сайте муниципального образования город Пермь в информационно-телекоммуникационной сети Интернет [www.gorodperm.ru](http://www.gorodperm.ru) (далее – Официальный сайт);

2.2. направить Проект с перечнем информационных материалов к нему в территориальный организационный комитет по проведению общественных обсуждений по вопросам градостроительной деятельности при администрации Индустриального района города Перми (далее – Территориальный организационный комитет) для организации проведения общественных обсуждений по Проекту;

2.3. осуществить сбор предложений и замечаний участников общественных обсуждений по Проекту;

2.4. осуществить идентификацию участников общественных обсуждений при подготовке протокола общественных обсуждений по Проекту при представлении предложений и замечаний участниками общественных обсуждений в случаях, указанных в пункте 6.2 настоящего постановления;

2.5. подготовить протокол участников общественных обсуждений, заключение о результатах общественных обсуждений по Проекту;

2.6. обеспечить опубликование заключения о результатах общественных обсуждений в печатном средстве массовой информации «Официальный бюллетень органов местного самоуправления муниципального образования город Пермь» и размещение на Официальном сайте;

2.7. разместить заключение о результатах общественных обсуждений в Информационной системе;

2.8. направить протокол общественных обсуждений, заключение о результатах общественных обсуждений в комиссию по подготовке проекта правил землепользования и застройки Пермского городского округа в установленные сроки.

3. Территориальному организационному комитету:

3.1. распространить информацию о начале общественных обсуждений по Проекту, в том числе путем размещения на информационных стендах и иными способами, обеспечивающими доступ участников общественных обсуждений к указанной информации;

3.2. распространить информационные материалы о Проекте в период проведения экспозиции (экспозиций) Проекта посредством направления их в органы территориального общественного самоуправления;

3.3. организовать проведение экспозиции Проекта с перечнем информационных материалов к нему (далее – экспозиция) с 02 февраля 2024 г. по 09 февраля 2024 г.: понедельник-четверг: с 09.00 час. до 18.00 час., пятница: с 09.00 час. до 17.00 час. по адресам:

614026, г. Пермь, ул. Александра Щербакова, 24, администрация Орджоникидзевского района города Перми;

614014, г. Пермь, ул. Уральская, 36, администрация Мотовилихинского района города Перми;

614095, г. Пермь, ул. Мира, 15, администрация Индустриального района города Перми;

614000, г. Пермь, ул. Пермская, 57, администрация Ленинского района города Перми;

614105, г. Пермь, микрорайон Новые Ляды, ул. Транспортная, 2, администрация поселка Новые Ляды города Перми;

614990, г. Пермь, ул. Ленина, 85, администрация Дзержинского района города Перми;

614113, г. Пермь, ул. Кировоградская, 33, администрация Кировского района города Перми;

614990, г. Пермь, ул. Сибирская, 58, администрация Свердловского района города Перми;

3.4. организовать консультирование посетителей экспозиции Проекта с 17.00 час. до 17.20 час. по адресам:

06 февраля 2024 г. по адресу: 614026, г. Пермь, ул. Александра Щербакова, 24, актовый зал, администрация Орджоникидзевского района города Перми;

06 февраля 2024 г. по адресу: 614014, г. Пермь, ул. Уральская, д. 36, каб. 103, администрация Мотовилихинского района города Перми;

06 февраля 2024 г. по адресу: 614095, г. Пермь, ул. Мира, 15, актовый зал (конференц-зал), администрация Индустриального района города Перми;

07 февраля 2024 г. по адресу: 614000, г. Пермь, ул. Пермская, д. 57, каб. 15, администрация Ленинского района города Перми;

07 февраля 2024 г. по адресу: 614105, г. Пермь, микрорайон Новые Ляды, ул. Транспортная, 2, каб. 213, администрация поселка Новые Ляды города Перми;

07 февраля 2024 г. по адресу: 614990, г. Пермь, ул. Ленина, д. 85, каб. 12, администрация Дзержинского района города Перми;

08 февраля 2024 г. по адресу: 614113, г. Пермь, ул. Кировоградская, д. 33, каб. 9, администрация Кировского района города Перми;

08 февраля 2024 г. по адресу: 614990, г. Пермь, ул. Сибирская, д. 58, каб. 101, администрация Свердловского района города Перми;

3.5. осуществить ведение книги (журнала) учета посетителей экспозиции Проекта при проведении экспозиции (экспозиций) Проекта и консультирования посетителей экспозиции Проекта;

3.6. провести идентификацию участников общественных обсуждений при организации проведения экспозиции Проекта и консультирования посетителей экспозиции Проекта, при представлении предложений и замечаний участниками общественных обсуждений в случае, указанном в пункте 6.1 настоящего постановления;

3.7. осуществить сбор замечаний и предложений участников общественных обсуждений по Проекту, поступающих в ходе проведения экспозиции Проекта;

3.8. направить документы, предусмотренные пунктами 3.5-3.7 настоящего постановления, в департамент градостроительства и архитектуры администрации города Перми в установленные сроки.

4. Срок проведения общественных обсуждений составляет не более 1 месяца со дня опубликования настоящего постановления до дня опубликования заключения о результатах общественных обсуждений в печатном средстве массовой информации «Официальный бюллетень органов местного самоуправления муниципального образования город Пермь».

5. Участникам общественных обсуждений по Проекту в соответствии с требованиями статьи 5.1 Градостроительного кодекса Российской Федерации обеспечить:

5.1. представление в целях идентификации сведений о себе (фамилию, имя, отчество (при наличии), дату рождения, адрес места жительства (регистрации) – для физических лиц; наименование, основной государственный регистрационный номер, место нахождения и адрес – для юридических лиц) с приложением документов, подтверждающих такие сведения;

5.2. представление сведений о правах на земельные участки, объекты капитального строительства, помещения, являющиеся частью указанных объектов капитального строительства, из Единого государственного реестра недвижимости и иных документов, устанавливающих или удостоверяющих их права на такие земельные участки, объекты капитального строительства, помещения, являющиеся частью указанных объектов капитального строительства.

6. Участникам общественных обсуждений, прошедшим идентификацию в соответствии с пунктом 5 настоящего постановления, представить предложения и замечания (при наличии) по Проекту по форме, утвержденной решением Пермской городской Думы от 26 апреля 2022 г. № 83:

6.1. в Территориальный организационный комитет по адресам, указанным в пункте 3.3 настоящего постановления, посредством записи в книге (журнале) учета посетителей экспозиции Проекта и информационных материалов к нему в период проведения экспозиции с 02 февраля 2024 г. по 09 февраля 2024 г.;

6.2. в департамент градостроительства и архитектуры администрации города Перми со дня размещения Проекта с перечнем информационных материалов к нему на Официальном сайте по 09 февраля 2024 г.:

6.2.1. посредством Информационной системы;

6.2.2. в форме электронного документа по электронной почте по адресу: [dga@gorodperm.ru](mailto:dga@gorodperm.ru);

6.2.3. в письменной форме путем личного обращения и (или) по почте по адресу: 614000, г. Пермь, ул. Сибирская, д. 15, каб. 003.

7. Настоящее постановление вступает в силу со дня официального опубликования в печатном средстве массовой информации «Официальный бюллетень органов местного самоуправления муниципального образования город Пермь».

8. Управлению по общим вопросам администрации города Перми обеспечить опубликование настоящего постановления в печатном средстве массовой информации «Официальный бюллетень органов местного самоуправления муниципального образования город Пермь».

9. Информационно-аналитическому управлению администрации города Перми обеспечить опубликование (обнародование) настоящего постановления на официальном сайте муниципального образования город Пермь в информационно-телекоммуникационной сети Интернет.

10. Контроль за исполнением настоящего постановления возложить на первого заместителя главы администрации города Перми Андрианову О.Н.

Э.О. Соснин





## ГЛАВА ГОРОДА ПЕРМИ ПОСТАНОВЛЕНИЕ

23.01.2024

№ 6

### **О назначении общественных обсуждений по рассмотрению проекта о внесении изменений в Правила землепользования и застройки города Перми, утвержденные решением Пермской городской Думы от 26.06.2007 № 143**

На основании Градостроительного кодекса Российской Федерации, Федеральных законов от 06 октября 2003 г. № 131-ФЗ «Об общих принципах организации местного самоуправления в Российской Федерации», от 14 марта 2022 г. № 58-ФЗ «О внесении изменений в отдельные законодательные акты Российской Федерации», Регламента работы комиссии по подготовке проекта правил землепользования и застройки Пермского городского округа, утвержденного приказом Министерства по управлению имуществом и градостроительной деятельности Пермского края от 30 декабря 2020 г. № 31-02-1-4-1037, Устава города Перми, решения Пермской городской Думы от 26 июня 2007 г. № 143 «Об утверждении Правил землепользования и застройки города Перми», Положения о порядке организации и проведения общественных обсуждений по вопросам градостроительной деятельности в городе Перми, утвержденного решением Пермской городской Думы от 26 апреля 2022 г. № 83, заключения комиссии по подготовке проекта правил землепользования и застройки Пермского городского округа с рекомендациями о готовности проекта о внесении изменений в Правила землепользования и застройки города Перми, утвержденные решением Пермской городской Думы от 26 июня 2007 г. № 143, для организации и проведения общественных обсуждений от 09 января 2024 г. № 31-07-1-Зисх-2

ПОСТАНОВЛЯЮ:

1. Назначить общественные обсуждения по рассмотрению проекта о внесении изменений в Правила землепользования и застройки города Перми, утвержденные решением Пермской городской Думы от 26 июня 2007 г. № 143 (далее – Проект), в части установления территориальной зоны малоэтажной многоквартирной жилой застройки, индивидуального жилищного строительства и блокированной жилой застройки (Ж-3) в отношении территории, расположенной по ул. Ветлужской в Дзержинском районе города Перми.

2. Департаменту градостроительства и архитектуры администрации города Перми:

2.1. обеспечить размещение Проекта с информационными материалами к нему, направленных комиссией по подготовке проекта правил землепользования и застройки Пермского городского округа, в течение 10, но не ранее 7 дней со дня опубликования настоящего постановления одновременно:

в муниципальной информационной системе, обеспечивающей проведение общественных обсуждений с использованием информационно-телекоммуникационной сети Интернет, размещенной по адресу: [isogd.gorodperm.ru](http://isogd.gorodperm.ru) (далее – Информационная система);

на официальном сайте муниципального образования город Пермь в информационно-телекоммуникационной сети Интернет [www.gorodperm.ru](http://www.gorodperm.ru) (далее – Официальный сайт);

2.2. направить Проект с перечнем информационных материалов к нему в территориальный организационный комитет по проведению общественных обсуждений по вопросам градостроительной деятельности при администрации Дзержинского района города Перми (далее – Территориальный организационный комитет) для организации проведения общественных обсуждений по Проекту;

2.3. осуществить сбор предложений и замечаний участников общественных обсуждений по Проекту;

2.4. осуществить идентификацию участников общественных обсуждений при подготовке протокола общественных обсуждений по Проекту при представлении предложений и замечаний участниками общественных обсуждений в случаях, указанных в пункте 6.2 настоящего постановления;

2.5. подготовить протокол участников общественных обсуждений, заключение о результатах общественных обсуждений по Проекту;

2.6. обеспечить опубликование заключения о результатах общественных обсуждений в печатном средстве массовой информации «Официальный бюллетень органов местного самоуправления муниципального образования город Пермь» и размещение на Официальном сайте;

2.7. разместить заключение о результатах общественных обсуждений в Информационной системе;

2.8. направить протокол общественных обсуждений, заключение о результатах общественных обсуждений в комиссию по подготовке проекта правил землепользования и застройки Пермского городского округа в установленные сроки.

3. Территориальному организационному комитету:

3.1. распространить информацию о начале общественных обсуждений по Проекту, в том числе путем размещения на информационных стендах и иными способами, обеспечивающими доступ участников общественных обсуждений к указанной информации;

3.2. распространить информационные материалы о Проекте в период проведения экспозиции (экспозиций) Проекта посредством направления их в органы территориального общественного самоуправления;

3.3. организовать проведение экспозиции Проекта с перечнем информационных материалов к нему (далее – экспозиция) с 02 февраля 2024 г. по 09 февраля 2024 г.: понедельник-четверг: с 09.00 час. до 18.00 час., пятница: с 09.00 час. до 17.00 час. по адресу: 614990, г. Пермь, ул. Ленина, 85, администрация Дзержинского района города Перми;

3.4. организовать консультирование посетителей экспозиции Проекта 06 февраля 2024 г. с 17.00 час. до 17.20 час.: по адресу: 614990, г. Пермь, ул. Ленина, 85, каб. 12, администрация Дзержинского района города Перми;

3.5. осуществить ведение книги (журнала) учета посетителей экспозиции Проекта при проведении экспозиции (экспозиций) Проекта и консультирования посетителей экспозиции Проекта;

3.6. провести идентификацию участников общественных обсуждений при организации проведения экспозиции Проекта и консультирования посетителей экспозиции Проекта, при представлении предложений и замечаний участниками общественных обсуждений в случае, указанном в пункте 6.1 настоящего постановления;

3.7. осуществить сбор замечаний и предложений участников общественных обсуждений по Проекту, поступающих в ходе проведения экспозиции Проекта;

3.8. направить документы, предусмотренные пунктами 3.5-3.7 настоящего постановления, в департамент градостроительства и архитектуры администрации города Перми в установленные сроки.

4. Срок проведения общественных обсуждений составляет не более 1 месяца со дня опубликования настоящего постановления до дня опубликования заключения о результатах общественных обсуждений в печатном средстве массовой информации «Официальный бюллетень органов местного самоуправления муниципального образования город Пермь».

5. Участникам общественных обсуждений по Проекту в соответствии с требованиями статьи 5.1 Градостроительного кодекса Российской Федерации обеспечить:

5.1. представление в целях идентификации сведений о себе (фамилию, имя, отчество (при наличии), дату рождения, адрес места жительства (регистрации) – для физических лиц; наименование, основной государственный регистрационный номер, место нахождения и адрес – для юридических лиц) с приложением документов, подтверждающих такие сведения;

5.2. представление сведений о правах на земельные участки, объекты капитального строительства, помещения, являющиеся частью указанных объектов капитального строительства, из Единого государственного реестра недвижимости и иных документов, устанавливающих или удостоверяющих их права на такие земельные участки, объекты капитального строительства, помещения, являющиеся частью указанных объектов капитального строительства.

6. Участникам общественных обсуждений, прошедшим идентификацию в соответствии с пунктом 5 настоящего постановления, представить предложения и замечания (при наличии) по Проекту по форме, утвержденной решением Пермской городской Думы от 26 апреля 2022 г. № 83:

6.1. в Территориальный организационный комитет по адресам, указанным в пункте 3.3 настоящего постановления, посредством записи в книге (журнале) учета посетителей экспозиции Проекта и информационных материалов к нему в период проведения экспозиции с 02 февраля 2024 г. по 09 февраля 2024 г.;

6.2. в департамент градостроительства и архитектуры администрации города Перми со дня размещения Проекта с перечнем информационных материалов к нему на Официальном сайте по 09 февраля 2024 г.:

6.2.1. посредством Информационной системы;

6.2.2. в форме электронного документа по электронной почте по адресу: [dga@gorodperm.ru](mailto:dga@gorodperm.ru);

6.2.3. в письменной форме путем личного обращения и (или) по почте по адресу: 614000, г. Пермь, ул. Сибирская, д. 15, каб. 003.

7. Настоящее постановление вступает в силу со дня официального опубликования в печатном средстве массовой информации «Официальный бюллетень органов местного самоуправления муниципального образования город Пермь».

8. Управлению по общим вопросам администрации города Перми обеспечить опубликование настоящего постановления в печатном средстве массовой информации «Официальный бюллетень органов местного самоуправления муниципального образования город Пермь».

9. Информационно-аналитическому управлению администрации города Перми обеспечить опубликование (обнародование) настоящего постановления на официальном сайте муниципального образования город Пермь в информационно-телекоммуникационной сети Интернет.

10. Контроль за исполнением настоящего постановления возложить на первого заместителя главы администрации города Перми Андрианову О.Н.



## ГЛАВА ГОРОДА ПЕРМИ ПОСТАНОВЛЕНИЕ

23.01.2024

№ 7

### **О назначении общественных обсуждений по рассмотрению проекта решения о предоставлении разрешения на условно разрешенный вид использования земельного участка с кадастровым номером 59:01:1713566:193 – «магазины (4.4)», расположенного в территориальной зоне индивидуальной жилой застройки городского типа (Ж-4) по ул. Красноводской, 34 в Дзержинском районе города Перми**

На основании Градостроительного кодекса Российской Федерации, Федерального закона от 06 октября 2003 г. № 131-ФЗ «Об общих принципах организации местного самоуправления в Российской Федерации», Регламента работы комиссии по подготовке проекта правил землепользования и застройки Пермского городского округа, утвержденного приказом Министерства по управлению имуществом и градостроительной деятельности Пермского края от 30 декабря 2020 г. № 31-02-1-4-1037, Устава города Перми, решения Пермской городской Думы от 26 июня 2007 г. № 143 «Об утверждении Правил землепользования и застройки города Перми», Положения о порядке организации и проведения общественных обсуждений по вопросам градостроительной деятельности в городе Перми, утвержденного решением Пермской городской Думы от 26 апреля 2022 г. № 83, письма комиссии по подготовке проекта правил землепользования и застройки Пермского городского округа от 20 декабря 2023 г. № 31-07-1-Зисх-538

ПОСТАНОВЛЯЮ:

1. Назначить общественные обсуждения по рассмотрению проекта решения о предоставлении разрешения на условно разрешенный вид использования земельного участка с кадастровым номером 59:01:1713566:193 – «магазины (4.4)», расположенного в территориальной зоне индивидуальной жилой застройки городского типа (Ж-4) по ул. Красноводской, 34 в Дзержинском районе города Перми (далее – Проект).

2. Департаменту градостроительства и архитектуры администрации города Перми:

2.1. обеспечить размещение Проекта с информационными материалами к нему, направленных комиссией по подготовке проекта правил землепользования и застройки Пермского городского округа, в течение 10, но не ранее 7 дней со дня опубликования настоящего постановления одновременно:

в муниципальной информационной системе, обеспечивающей проведение общественных обсуждений с использованием информационно-телекоммуникационной сети Интернет, размещенной по адресу: [isogd.gorodperm.ru](http://isogd.gorodperm.ru) (далее – Информационная система);

на официальном сайте муниципального образования город Пермь в информационно-телекоммуникационной сети Интернет [www.gorodperm.ru](http://www.gorodperm.ru) (далее – Официальный сайт);

2.2. направить Проект с перечнем информационных материалов к нему в территориальный организационный комитет по проведению общественных обсуждений по вопросам градостроительной деятельности при администрации Дзержинского района города Перми (далее – Территориальный организационный комитет) для организации проведения общественных обсуждений по Проекту;

2.3. осуществить сбор предложений и замечаний участников общественных обсуждений по Проекту;

2.4. осуществить идентификацию участников общественных обсуждений при подготовке протокола общественных обсуждений по Проекту при представлении предложений и замечаний участниками общественных обсуждений в случаях, указанных в пункте 6.2 настоящего постановления;

2.5. подготовить протокол участников общественных обсуждений, заключение о результатах общественных обсуждений по Проекту;

2.6. обеспечить опубликование заключения о результатах общественных обсуждений в печатном средстве массовой информации «Официальный бюллетень органов местного самоуправления муниципального образования город Пермь» и размещение на Официальном сайте;

2.7. разместить заключение о результатах общественных обсуждений в Информационной системе;

2.8. направить протокол общественных обсуждений, заключение о результатах общественных обсуждений в комиссию по подготовке проекта правил землепользования и застройки Пермского городского округа в установленные сроки.

3. Территориальному организационному комитету:

3.1. распространить информацию о начале общественных обсуждений по Проекту, в том числе путем размещения на информационных стендах и иными способами, обеспечивающими доступ участников общественных обсужде-

ний к указанной информации;

3.2. распространить информационные материалы о Проекте в период проведения экспозиции (экспозиций) Проекта посредством направления их в органы территориального общественного самоуправления;

3.3. организовать проведение экспозиции Проекта с перечнем информационных материалов к нему (далее – экспозиция) с 02 февраля 2024 г. по 09 февраля 2024 г.: понедельник-четверг: с 09.00 час. до 18.00 час., пятница: с 09.00 час. до 17.00 час. по адресу: 614990, г. Пермь, ул. Ленина, 85, администрация Дзержинского района города Перми;

3.4. организовать консультирование посетителей экспозиции Проекта 05 февраля 2024 г. с 17.00 час. до 17.20 час. по адресу: 614990, г. Пермь, ул. Ленина, д. 85, каб. 12, администрация Дзержинского района города Перми;

3.5. осуществить ведение книги (журнала) учета посетителей экспозиции Проекта при проведении экспозиции (экспозиций) Проекта и консультирования посетителей экспозиции Проекта;

3.6. провести идентификацию участников общественных обсуждений при организации проведения экспозиции Проекта и консультирования посетителей экспозиции Проекта, при представлении предложений и замечаний участниками общественных обсуждений в случае, указанном в пункте 6.1 настоящего постановления;

3.7. осуществить сбор замечаний и предложений участников общественных обсуждений по Проекту, поступающих в ходе проведения экспозиции Проекта;

3.8. направить документы, предусмотренные пунктами 3.5-3.7 настоящего постановления, в департамент градостроительства и архитектуры администрации города Перми в установленные сроки.

4. Срок проведения общественных обсуждений составляет не более 1 месяца со дня опубликования настоящего постановления до дня опубликования заключения о результатах общественных обсуждений в печатном средстве массовой информации «Официальный бюллетень органов местного самоуправления муниципального образования город Пермь».

5. Участникам общественных обсуждений по Проекту в соответствии с требованиями статьи 5.1 Градостроительного кодекса Российской Федерации обеспечить:

5.1. представление в целях идентификации сведений о себе (фамилию, имя, отчество (при наличии), дату рождения, адрес места жительства (регистрации) – для физических лиц; наименование, основной государственный регистрационный номер, место нахождения и адрес – для юридических лиц) с приложением документов, подтверждающих такие сведения;

5.2. представление сведений о правах на земельные участки, объекты капитального строительства, помещения, являющиеся частью указанных объектов капитального строительства, из Единого государственного реестра недвижимости и иных документов, устанавливающих или удостоверяющих их права на такие земельные участки, объекты капитального строительства, помещения, являющиеся частью указанных объектов капитального строительства.

6. Участникам общественных обсуждений, прошедшим идентификацию в соответствии с пунктом 5 настоящего постановления, представить предложения и замечания (при наличии) по Проекту по форме, утвержденной решением Пермской городской Думы от 26 апреля 2022 г. № 83:

6.1. в Территориальный организационный комитет по адресу, указанному в пункте 3.3 настоящего постановления, посредством записи в книге (журнале) учета посетителей экспозиции Проекта и информационных материалов к нему в период проведения экспозиции с 02 февраля 2024 г. по 09 февраля 2024 г.;

6.2. в департамент градостроительства и архитектуры администрации города Перми со дня размещения Проекта с перечнем информационных материалов к нему на Официальном сайте по 09 февраля 2024 г.:

6.2.1. посредством Информационной системы;

6.2.2. в форме электронного документа по электронной почте по адресу: [dga@gorodperm.ru](mailto:dga@gorodperm.ru);

6.2.3. в письменной форме путем личного обращения и (или) по почте по адресу: 614000, г. Пермь, ул. Сибирская, д. 15, каб. 003.

7. Настоящее постановление вступает в силу со дня официального опубликования в печатном средстве массовой информации «Официальный бюллетень органов местного самоуправления муниципального образования город Пермь».

8. Управлению по общим вопросам администрации города Перми обеспечить опубликование настоящего постановления в печатном средстве массовой информации «Официальный бюллетень органов местного самоуправления муниципального образования город Пермь».

9. Информационно-аналитическому управлению администрации города Перми обеспечить опубликование (обнародование) настоящего постановления на официальном сайте муниципального образования город Пермь в информационно-телекоммуникационной сети Интернет.

10. Контроль за исполнением настоящего постановления возложить на первого заместителя главы администрации города Перми Андрианову О.Н.

Э.О. Соснин



## ГЛАВА ГОРОДА ПЕРМИ ПОСТАНОВЛЕНИЕ

23.01.2024

№ 8

### **О назначении общественных обсуждений по рассмотрению проекта планировки территории и проекта межевания территории по ул. Лядовской в Мотовилихинском районе города Перми**

На основании Градостроительного кодекса Российской Федерации, Федеральных законов от 06 октября 2003 г. № 131-ФЗ «Об общих принципах организации местного самоуправления в Российской Федерации», от 14 марта 2022 г. № 58-ФЗ «О внесении изменений в отдельные законодательные акты Российской Федерации», Порядка подготовки документации по планировке территории Пермского городского округа, порядка принятия решения об утверждении документации по планировке территории для размещения объектов, указанных в части 5 статьи 45 Градостроительного кодекса Российской Федерации, подготовленной в том числе лицами, указанными в пунктах 3 и 4 части 1.1 статьи 45 Градостроительного кодекса Российской Федерации, порядка внесения изменений в такую документацию, порядка отмены такой документации или ее отдельных частей, порядка признания отдельных частей такой документации не подлежащими применению, утвержденного постановлением Правительства Пермского края от 23 декабря 2020 г. № 1028-п, приказа Министерства по управлению имуществом и градостроительной деятельности Пермского края от 26 декабря 2023 г. № 31-02-1-4-2475 «О направлении проекта планировки территории и проекта межевания территории по ул. Лядовской в Мотовилихинском районе города Перми, для организации и проведения общественных обсуждений или публичных слушаний», Устава города Перми, решения Пермской городской Думы от 26 июня 2007 г. № 143 «Об утверждении Правил землепользования и застройки города Перми», Положения о порядке организации и проведения общественных обсуждений по вопросам градостроительной деятельности в городе Перми, утвержденного решением Пермской городской Думы от 26 апреля 2022 г. № 83, письма Министерства по управлению имуществом и градостроительной деятельности Пермского края от 27 декабря 2023 г. № 31-07-1-Сисх-1714, заключения Министерства по управлению имуществом и градостроительной деятельности Пермского края о соответствии проекта планировки территории и проекта межевания территории по ул. Лядовской в Мотовилихинском районе города Перми требованиям градостроительного законодательства Российской Федерации от 21 декабря 2023 г.

ПОСТАНОВЛЯЮ:

1. Назначить общественные обсуждения по рассмотрению проекта планировки территории и проекта межевания территории по ул. Лядовской в Мотовилихинском районе города Перми (далее – Проект).
2. Департаменту градостроительства и архитектуры администрации города Перми:
  - 2.1. обеспечить размещение Проекта с информационными материалами к нему, направленных Министерством по управлению имуществом и градостроительной деятельности Пермского края, в течение 10, но не ранее 7 дней со дня опубликования настоящего постановления одновременно:
    - в муниципальной информационной системе, обеспечивающей проведение общественных обсуждений с использованием информационно-телекоммуникационной сети Интернет, размещенной по адресу: [isogd.gorodperm.ru](http://isogd.gorodperm.ru) (далее – Информационная система);
    - на официальном сайте муниципального образования город Пермь в информационно-телекоммуникационной сети Интернет: [www.gorodperm.ru](http://www.gorodperm.ru) (далее – Официальный сайт);
  - 2.2. направить Проект с перечнем информационных материалов к нему в территориальный организационный комитет по проведению общественных обсуждений по вопросам градостроительной деятельности при администрации Мотовилихинского района города Перми (далее – Территориальный организационный комитет) для организации проведения общественных обсуждений по Проекту;
  - 2.3. осуществить сбор предложений и замечаний участников общественных обсуждений по Проекту;
  - 2.4. осуществить идентификацию участников общественных обсуждений при подготовке протокола общественных обсуждений по Проекту при представлении предложений и замечаний участниками общественных обсуждений в случаях, указанных в пункте 6.2 настоящего постановления;
  - 2.5. подготовить протокол участников общественных обсуждений, заключение о результатах общественных обсуждений по Проекту;
  - 2.6. обеспечить опубликование заключения о результатах общественных обсуждений в печатном средстве массовой информации «Официальный бюллетень органов местного самоуправления муниципального образования город

Пермь» и размещение на Официальном сайте;

2.7. разместить заключение о результатах общественных обсуждений в Информационной системе;

2.8. направить протокол общественных обсуждений, заключение о результатах общественных обсуждений в

Министерство по управлению имуществом и градостроительной деятельности Пермского края в установленные сроки.

3. Территориальному организационному комитету:

3.1. распространить информацию о начале общественных обсуждений по Проекту, в том числе путем размещения на информационных стендах и иными способами, обеспечивающими доступ участников общественных обсуждений к указанной информации;

3.2. распространить информационные материалы о Проекте в период проведения экспозиции (экспозиций) Проекта посредством направления их в органы территориального общественного самоуправления;

3.3. организовать проведение экспозиции Проекта с перечнем информационных материалов к нему (далее – экспозиция) с 02 февраля 2024 г. по 09 февраля 2024 г.: понедельник-четверг – с 09.00 час. до 18.00 час., пятница – с 09.00 час. до 17.00 час. по адресу: 614014, г. Пермь, ул. Уральская, 36, администрация Мотовилихинского района города Перми;

3.4. организовать консультирование посетителей экспозиции Проекта 05 февраля 2024 г. с 17.00 час. до 17.20 час. по адресу: 614014, г. Пермь, ул. Уральская, 36, каб. 103, администрация Мотовилихинского района города Перми;

3.5. осуществить ведение книги (журнала) учета посетителей экспозиции Проекта при проведении экспозиции (экспозиций) Проекта и консультирования посетителей экспозиции Проекта;

3.6. провести идентификацию участников общественных обсуждений при организации проведения экспозиции Проекта и консультирования посетителей экспозиции Проекта, при представлении предложений и замечаний участниками общественных обсуждений в случае, указанном в пункте 6.1 настоящего постановления;

3.7. осуществить сбор замечаний и предложений участников общественных обсуждений по Проекту, поступающих в ходе проведения экспозиции Проекта;

3.8. направить документы, предусмотренные пунктами 3.5-3.7 настоящего постановления, в департамент градостроительства и архитектуры администрации города Перми в установленные сроки.

4. Срок проведения общественных обсуждений составляет не менее четырнадцати дней и не более тридцати дней со дня опубликования настоящего постановления до дня опубликования заключения о результатах общественных обсуждений в печатном средстве массовой информации «Официальный бюллетень органов местного самоуправления муниципального образования город Пермь».

5. Участникам общественных обсуждений по Проекту в соответствии с требованиями статьи 5.1 Градостроительного кодекса Российской Федерации обеспечить:

5.1. представление в целях идентификации сведений о себе (фамилия, имя, отчество (при наличии), дата рождения, адрес места жительства (регистрации) – для физических лиц; наименование, основной государственный регистрационный номер, место нахождения и адрес – для юридических лиц) с приложением документов, подтверждающих такие сведения;

5.2. представление сведений о правах на земельные участки, объекты капитального строительства, помещения, являющиеся частью указанных объектов капитального строительства, из Единого государственного реестра недвижимости и иных документов, устанавливающих или удостоверяющих их права на такие земельные участки, объекты капитального строительства, помещения, являющиеся частью указанных объектов капитального строительства.

6. Участникам общественных обсуждений, прошедшим идентификацию в соответствии с пунктом 5 настоящего постановления, представить предложения и замечания (при наличии) по Проекту по форме, утвержденной решением Пермской городской Думы от 26 апреля 2022 г. № 83:

6.1. в Территориальный организационный комитет по адресу, указанному в пункте 3.3 настоящего постановления, посредством записи в книге (журнале) учета посетителей экспозиции Проекта и информационных материалов к нему в период проведения экспозиции с 02 февраля 2024 г. по 09 февраля 2024 г.;

6.2. в департамент градостроительства и архитектуры администрации города Перми со дня размещения Проекта с перечнем информационных материалов к нему на Официальном сайте по 09 февраля 2024 г.:

6.2.1. посредством Информационной системы;

6.2.2. в форме электронного документа по электронной почте по адресу: [dga@gorodperm.ru](mailto:dga@gorodperm.ru);

6.2.3. в письменной форме путем личного обращения и (или) по почте по адресу: 614000, г. Пермь, ул. Сибирская, д. 15, каб. 003.

7. Настоящее постановление вступает в силу со дня официального опубликования в печатном средстве массовой информации «Официальный бюллетень органов местного самоуправления муниципального образования город Пермь».

8. Управлению по общим вопросам администрации города Перми обеспечить опубликование настоящего постановления в печатном средстве массовой информации «Официальный бюллетень органов местного самоуправления муниципального образования город Пермь».

9. Информационно-аналитическому управлению администрации города Перми обеспечить опубликование (обнародование) настоящего постановления на официальном сайте муниципального образования город Пермь в информа-

ционно-телекоммуникационной сети Интернет.

10. Контроль за исполнением настоящего постановления возложить на первого заместителя главы администрации города Перми Андрианову О.Н.

Э.О. Соснин



## ГЛАВА ГОРОДА ПЕРМИ ПОСТАНОВЛЕНИЕ

23.01.2024

№ 9

### **О внесении изменений в состав Совета по межнациональным и межконфессиональным отношениям при Главе города Перми, утвержденный постановлением Главы города Перми от 01.06.2021 № 69**

В целях актуализации правовых актов Главы города Перми  
ПОСТАНОВЛЯЮ:

1. Внести в состав Совета по межнациональным и межконфессиональным отношениям при Главе города Перми, утвержденный постановлением Главы города Перми от 01 июня 2021 г. № 69 (в ред. от 30.11.2021 № 171, от 14.03.2022 № 21, от 06.06.2022 № 85, от 24.01.2023 № 12, от 26.07.2023 № 131, от 06.09.2023 № 157, от 29.09.2023 № 179), следующие изменения:

1.1. позицию:

«Заместитель председателя:  
Трошков  
Сергей Викторович

- и.о. заместителя главы администрации города Перми»

изложить в следующей редакции:

«Заместитель председателя:  
Трошков  
Сергей Викторович

- заместитель главы администрации города Перми»;

1.2. включить в состав Совета Мельчакова Сергея Владимировича, начальника департамента общественной безопасности администрации города Перми, членом Совета;

1.3. исключить из состава Совета Гореева В.В.

2. Настоящее постановление вступает в силу со дня официального опубликования в печатном средстве массовой информации «Официальный бюллетень органов местного самоуправления муниципального образования город Пермь».

3. Управлению по общим вопросам администрации города Перми обеспечить опубликование настоящего постановления в печатном средстве массовой информации «Официальный бюллетень органов местного самоуправления муниципального образования город Пермь».

4. Информационно-аналитическому управлению администрации города Перми обеспечить опубликование (обнародование) настоящего постановления на официальном сайте муниципального образования город Пермь в информационно-телекоммуникационной сети Интернет.

5. Контроль за исполнением настоящего постановления возложить на заместителя главы администрации города Перми Трошкова С.В.

Э.О. Соснин

**РЕШЕНИЯ ПЕРМСКОЙ ГОРОДСКОЙ ДУМЫ****Пермская городская Дума VII созыва  
РЕШЕНИЕ**23.01.2024№ 4**О внесении изменений в Прогнозный план приватизации муниципального имущества города Перми на 2024 год и плановый период 2025 и 2026 годов, утвержденный решением Пермской городской Думы от 21.11.2023 № 234**

В соответствии со статьями 10, 13 Федерального закона от 21.12.2001 № 178-ФЗ «О приватизации государственного и муниципального имущества», статьей 51 Федерального закона от 06.10.2003 № 131-ФЗ «Об общих принципах организации местного самоуправления в Российской Федерации», постановлением Правительства Российской Федерации от 26.12.2005 № 806 «Об утверждении Правил разработки прогнозных планов (программ) приватизации государственного и муниципального имущества и внесении изменений в Правила подготовки и принятия решений об условиях приватизации федерального имущества», Уставом города Перми, решением Пермской городской Думы от 20.11.2012 № 256 «Об утверждении Положения о приватизации муниципального имущества города Перми»

Пермская городская Дума **р е ш и л а**:

1. Внести в Прогнозный план приватизации муниципального имущества города Перми на 2024 год и плановый период 2025 и 2026 годов, утвержденный решением Пермской городской Думы от 21.11.2023 № 234, изменения:

1.1 в абзаце восьмом раздела I цифры «95061,3» заменить цифрами «115113,2»;

1.2 подраздел 6 раздела II дополнить строками согласно приложению к настоящему решению.

2. Настоящее решение вступает в силу со дня его официального опубликования в печатном средстве массовой информации «Официальный бюллетень органов местного самоуправления муниципального образования город Пермь».

3. Опубликовать настоящее решение в печатном средстве массовой информации «Официальный бюллетень органов местного самоуправления муниципального образования город Пермь», а также опубликовать (обнародовать) настоящее решение на официальном сайте муниципального образования город Пермь в информационно-телекоммуникационной сети Интернет.

4. Контроль за исполнением настоящего решения возложить на комитет Пермской городской Думы по инвестициям и управлению муниципальными ресурсами.

Председатель  
Пермской городской Думы

Д.В. Малютин

Глава города Перми

Э.О. Соснин



ПРИЛОЖЕНИЕ  
к решению  
Пермской городской Думы  
от 23.01.2024 № 4

**СТРОКИ,**  
**дополняющие подраздел 6 раздела II Прогнозного плана приватизации муниципального имущества**  
**города Перми на 2024 год и плановый период 2025 и 2026 годов, утвержденного решением**  
**Пермской городской Думы от 21.11.2023 № 234**

6	Пермский край, г. Пермь, р-н Свердловский, пер. 1-й Бийский, 3	доля в праве собственности на земельный участок в размере 4823/10000, категория земель: земли населенных пунктов, разрешенное использование: под строительство согласно разрешенным видам использования по правовому зонированию, общая площадь земельного участка 2912 +/- 19 кв. м, кадастровый номер 59:01:4410230:25	продажа на аукционе или преимущественное право выкупа
7	Местоположение установлено относительно ориентира, расположенного за пределами участка. Почтовый адрес ориентира: Пермский край, г. Пермь, р-н Дзержинский, ул. Шпальная, 2а	доля в праве собственности на земельный участок в размере 74/125, категория земель: земли населенных пунктов, разрешенное использование: под многоэтажный жилой дом, общая площадь земельного участка 439 кв. м, кадастровый номер 59:01:4410396:28	продажа на аукционе или преимущественное право выкупа



## Пермская городская Дума VII созыва РЕШЕНИЕ

23.01.2024

№ 5

### **О внесении изменений в решение Пермской городской Думы от 26.10.2021 № 250 «О регистрации фракции «КОММУНИСТИЧЕСКАЯ ПАРТИЯ РОССИЙСКОЙ ФЕДЕРАЦИИ» в Пермской городской Думе VII созыва»**

Пермская городская Дума **р е ш и л а**:

1. Внести в решение Пермской городской Думы от 26.10.2021 № 250 «О регистрации фракции «КОММУНИСТИЧЕСКАЯ ПАРТИЯ РОССИЙСКОЙ ФЕДЕРАЦИИ» в Пермской городской Думе VII созыва» изменения, в пункте 1:
  - 1.1 в абзаце первом слова «5 человек» заменить словами «4 человека»;
  - 1.2 позицию «Медведев Сергей Юрьевич» исключить.
2. Настоящее решение вступает в силу со дня его подписания.
3. Опубликовать настоящее решение в печатном средстве массовой информации «Официальный бюллетень органов местного самоуправления муниципального образования город Пермь», а также опубликовать (обнародовать) настоящее решение на официальном сайте муниципального образования город Пермь в информационно-телекоммуникационной сети Интернет.

Председатель  
Пермской городской Думы

Д.В. Малютин



## Пермская городская Дума VII созыва РЕШЕНИЕ

23.01.2024

№ 6

### **О внесении изменений в решение Пермской городской Думы от 23.08.2016 № 171 «Об утверждении схемы размещения рекламных конструкций на территории города Перми»\***

На основании федеральных законов от 06.10.2003 № 131-ФЗ «Об общих принципах организации местного самоуправления в Российской Федерации», от 13.03.2006 № 38-ФЗ «О рекламе», Устава города Перми, решения Пермской городской Думы от 27.01.2009 № 11 «Об утверждении Положения о порядке установки и эксплуатации рекламных конструкций на территории города Перми»

Пермская городская Дума **р е ш и л а**:

1. Внести в решение Пермской городской Думы от 23.08.2016 № 171 «Об утверждении схемы размещения рекламных конструкций на территории города Перми» (в редакции решений Пермской городской Думы от 26.09.2017 № 182, от 24.10.2017 № 208, от 19.12.2017 № 251, от 19.12.2017 № 252, от 22.05.2018 № 92, от 25.09.2018 № 172, от 25.08.2020 № 150, от 17.11.2020 № 236, от 15.12.2020 № 265, от 25.01.2022 № 17, от 27.09.2022 № 210, от 25.04.2023 № 74, от 22.08.2023 № 162, от 19.12.2023 № 270) изменения:
  - 1.1 в Перечне рекламных конструкций на территории города Перми (приложение 1):

- 1.1.1 строки 106, 232, 267, 504, 518 признать утратившими силу;  
 1.1.2 в графе 2 строки 534 слова «Л-ССЭ-18-400» заменить словами «Л-Э-23-012»;  
 1.1.3 строки 849, 895 признать утратившими силу;  
 1.1.4 в графе 2 строки 922 слова «И-Э-19-010» заменить словами «И-СБ-23-011»;  
 1.1.5 дополнить строками 964, 965 следующего содержания:

«

964	М-СТ-23-001	Лядовский тракт - ул. Пановой	2-сторонняя стела	отдельно стоящая	20,9	муниципальная собственность		10247,05	2955,69
								10249,59	2956,64
								10250,59	2954
								10248,04	2953,04
								10247,05	2955,69
965	И-СТ-23-002	ул. Рязанская, 101/2	2-сторонняя стела	отдельно стоящая	2,8	муниципальная собственность	постоянное (бессрочное) пользование МКУ «Пермблагостройство»	-3224,7	-5131,82
								-3224,04	-5131,41
								-3223,67	-5132,04
								-3224,38	-5132,42

»;

1.2 Карты размещения рекламных конструкций на территории города Перми (приложение 2) изложить в редакции согласно приложению к настоящему решению.

2. Настоящее решение вступает в силу со дня его официального опубликования в печатном средстве массовой информации «Официальный бюллетень органов местного самоуправления муниципального образования город Пермь».

3. Опубликовать настоящее решение в печатном средстве массовой информации «Официальный бюллетень органов местного самоуправления муниципального образования город Пермь», а также опубликовать (обнародовать) настоящее решение на официальном сайте муниципального образования город Пермь в информационно-телекоммуникационной сети Интернет.

4. Контроль за исполнением настоящего решения возложить на комитет Пермской городской Думы по пространственному развитию и благоустройству.

Председатель  
Пермской городской Думы

Д.В. Малютин

Глава города Перми

Э.О. Соснин



## Пермская городская Дума VII созыва РЕШЕНИЕ

23.01.2024

№ 7

### О внесении изменений в Положение о порядке установки и эксплуатации рекламных конструкций на территории города Перми, утвержденное решением Пермской городской Думы от 27.01.2009 № 11

В целях упорядочения отношений в сфере установки и эксплуатации рекламных конструкций на территории города Перми

Пермская городская Дума **р е ш и л а**:

1. Внести в Положение о порядке установки и эксплуатации рекламных конструкций на территории города Перми, утвержденное решением Пермской городской Думы от 27.01.2009 № 11 (в редакции решений Пермской городской Думы от 24.02.2009 № 27, от 23.06.2009 № 145, от 25.02.2010 № 24, от 27.04.2010 № 63, от 17.12.2010 № 214, от 30.08.2011 № 168, от 21.12.2011 № 239, от 27.03.2012 № 42, от 28.08.2012 № 164, от 26.03.2013 № 55, от 24.09.2013 № 204, от 22.10.2013 № 249, от 25.03.2014 № 60, от 26.08.2014 № 141, от 22.03.2016 № 39, от 20.12.2016 № 267, от 28.02.2017 № 35, от 28.02.2017 № 36, от 28.08.2018 № 149, от 26.02.2019 № 36, от 25.08.2020 № 149, от 24.08.2021 № 174, от 20.12.2022 № 279, от 19.12.2023 № 269), изменения:

1.1 абзац четвертый подпункта 2.1.16 после слов «рекламная конструкция,» дополнить словами «на которой демонстрация изображений должна производиться с использованием технологии статичного изображения, без использования динамических и звуковых эффектов, без видеоизображения,»;

1.2 пункт 7.3 Требований к внешнему виду рекламных конструкций на территории города Перми (приложение № 8) дополнить словами «Смена исключительно статичных изображений, демонстрируемых на электронных носителях, должна производиться без использования динамических и звуковых эффектов, без видеоизображения.».

2. Настоящее решение вступает в силу со дня его официального опубликования в печатном средстве массовой информации «Официальный бюллетень органов местного самоуправления муниципального образования город Пермь».

3. Опубликовать настоящее решение в печатном средстве массовой информации «Официальный бюллетень органов местного самоуправления муниципального образования город Пермь», а также опубликовать (обнародовать) настоящее решение на официальном сайте муниципального образования город Пермь в информационно-телекоммуникационной сети Интернет.

4. Контроль за исполнением настоящего решения возложить на комитет Пермской городской Думы по пространственному развитию и благоустройству.

Председатель  
Пермской городской Думы

Д.В. Малютин

Глава города Перми

Э.О. Соснин



**Пермская городская Дума VII созыва**  
**Р Е Ш Е Н И Е**

23.01.2024

№ 10

**О внесении изменения в решение Пермской городской Думы от 26.04.2022 № 81  
«О внесении изменений в Правила благоустройства территории города Перми,  
утвержденные решением Пермской городской Думы от 15.12.2020 № 277»**

Пермская городская Дума **р е ш и л а**:

1. Внести в решение Пермской городской Думы от 26.04.2022 № 81 «О внесении изменений в Правила благоустройства территории города Перми, утвержденные решением Пермской городской Думы от 15.12.2020 № 277» (в редакции решений Пермской городской Думы от 28.06.2022 № 149, от 27.09.2022 № 218, от 20.12.2022 № 272, от 28.02.2023 № 33, от 26.09.2023 № 181, от 26.09.2023 № 199) изменение, заменив в подпункте 3.5 слова «до 01.09.2023» словами «до 15.11.2024».

2. Настоящее решение вступает в силу со дня его официального опубликования в печатном средстве массовой информации «Официальный бюллетень органов местного самоуправления муниципального образования город Пермь».

3. Опубликовать настоящее решение в печатном средстве массовой информации «Официальный бюллетень органов местного самоуправления муниципального образования город Пермь», а также опубликовать (обнародовать) настоящее решение на официальном сайте муниципального образования город Пермь в информационно-телекоммуникационной сети Интернет.

4. Контроль за исполнением настоящего решения возложить на комитет Пермской городской Думы по пространственному развитию и благоустройству.

Председатель  
Пермской городской Думы

Д.В. Малютин

Глава города Перми

Э.О. Соснин



**Пермская городская Дума VII созыва**  
**Р Е Ш Е Н И Е**

23.01.2024

№ 12

**О протесте прокурора города Перми на решение Пермской городской Думы от 15.12.2020 № 277  
«Об утверждении Правил благоустройства территории города Перми»**

Пермская городская Дума **р е ш и л а**:

1. Продолжить рассмотрение протеста прокурора города Перми на решение Пермской городской Думы от 15.12.2020 № 277 «Об утверждении Правил благоустройства территории города Перми» на очередном заседании Пермской городской Думы.

2. Настоящее решение вступает в силу со дня его подписания.

3. Контроль за исполнением настоящего решения возложить на комитет Пермской городской Думы по пространственному развитию и благоустройству.

Председатель  
Пермской городской Думы

Д.В. Малютин



## Пермская городская Дума VII созыва РЕШЕНИЕ

23.01.2024

№ 15

### О досрочном прекращении полномочий депутата Пермской городской Думы VII созыва Медведева С.Ю.

На основании частей 4, 7 статьи 35.1, пункта 10 части 10, части 11 статьи 40 Федерального закона от 06.10.2003 № 131-ФЗ «Об общих принципах организации местного самоуправления в Российской Федерации»

Пермская городская Дума **р е ш и л а**:

1. Досрочно прекратить полномочия депутата Пермской городской Думы VII созыва Медведева Сергея Юрьевича в связи с несоблюдением требований, установленных Федеральным законом от 06.10.2003 № 131-ФЗ «Об общих принципах организации местного самоуправления в Российской Федерации».

2. Настоящее решение вступает в силу со дня его подписания.

3. Опубликовать настоящее решение в печатном средстве массовой информации «Официальный бюллетень органов местного самоуправления муниципального образования город Пермь», а также опубликовать (обнародовать) настоящее решение на официальном сайте муниципального образования город Пермь в информационно-телекоммуникационной сети Интернет.

Председатель  
Пермской городской Думы

Д.В. Малютин

## ПОСТАНОВЛЕНИЯ АДМИНИСТРАЦИИ ГОРОДА ПЕРМИ



## АДМИНИСТРАЦИЯ ГОРОДА ПЕРМИ ПОСТАНОВЛЕНИЕ

23.01.2024

№ 33

### О внесении изменений в муниципальную программу «Охрана природы и лесное хозяйство города Перми», утвержденную постановлением администрации города Перми от 20.10.2021 № 906

В соответствии с Бюджетным кодексом Российской Федерации, Федеральным законом от 06 октября 2003 г. № 131-ФЗ «Об общих принципах организации местного самоуправления в Российской Федерации», Уставом города Перми, постановлением администрации города Перми от 25 сентября 2013 г. № 781 «Об утверждении Порядка принятия решений о разработке муниципальных программ, их формирования и реализации» администрация города Перми **ПОСТАНОВЛЯЕТ**:

1. Утвердить прилагаемые изменения в муниципальную программу «Охрана природы и лесное хозяйство города Перми», утвержденную постановлением администрации города Перми от 20 октября 2021 г. № 906 (в ред. от 19.04.2022 № 300, от 27.09.2022 № 859, от 20.10.2022 № 1027, от 07.12.2022 № 1248, от 07.02.2023 № 80, от 11.04.2023 № 285, от 25.04.2023 № 334, от 06.06.2023 № 456, от 28.06.2023 № 544, от 24.08.2023 № 756, от 13.10.2023 № 1017, от 19.10.2023 № 1124, от 10.01.2024 № 7).

2. Настоящее постановление вступает в силу со дня официального опубликования в печатном средстве массовой информации «Официальный бюллетень органов местного самоуправления муниципального образования город Пермь» и распространяется на правоотношения, возникшие с 01 января 2024 г.

3. Управлению по общим вопросам администрации города Перми обеспечить опубликование настоящего постановления в печатном средстве массовой информации «Официальный бюллетень органов местного самоуправления муниципального образования город Пермь».

4. Информационно-аналитическому управлению администрации города Перми обеспечить опубликование (обнародование) настоящего постановления на официальном сайте муниципального образования город Пермь в информационно-телекоммуникационной сети Интернет.

5. Контроль за исполнением настоящего постановления возложить на первого заместителя главы администрации города Перми Андрианову О.Н.

Глава города Перми

Э.О. Соснин

УТВЕРЖДЕНЫ  
 постановлением администрации  
 города Перми  
 от 23.01.2024 № 33

### ИЗМЕНЕНИЯ

в муниципальную программу «Охрана природы и лесное хозяйство города Перми»,  
 утвержденную постановлением администрации города Перми  
 от 20 октября 2021 г. № 906

1. Приложение 1 изложить в следующей редакции:

**«ПЛАН-ГРАФИК  
 подпрограммы 1.1 «Реализация природоохранных мероприятий»  
 муниципальной программы «Охрана природы и лесное хозяйство города Перми»  
 на 2024 год**

Код	Наименование задачи, основного мероприятия, мероприятия, подмероприятия, объекта. Место проведения / расположения (адрес)	Участник программы	Дата начала реализации подмероприятия	Дата окончания реализации подмероприятия	Показатель непосредственного результата		Источник финансирования	Объем финансирования, тыс. руб.	
					наименование	ед. изм.			
1	2	3	4	5	6	7	8	9	10
1.1.1	Задача. Сохранение биологического разнообразия и развитие экологического туризма								
1.1.1.1	Охрана и улучшение состояния природных объектов на территории города Перми								
1.1.1.1.1	Создание и содержание ООПТ местного значения								
1.1.1.1.1.1	Содержание и создание ООПТ местного значения	УЭП	09.01.2024	28.12.2024	общая площадь ООПТ местного значения	га	13 343,67	бюджет города Перми	0,000
1.1.1.1.1.2	Обустройство и землеустройство ООПТ и осуществление муниципального лесного контроля и контроля в области охраны и использования ООПТ		09.01.2024	28.12.2024	количество ООПТ, по которым проведено обустройство и землеустройство, включая перспективные ООПТ, экспертное сопровождение муниципального лесного контроля и контроля в области охраны и использования ООПТ	ед.	24		658,800
1.1.1.1.1.3	Оплата земельного налога по земельным участкам, находящимся в границах ООПТ		09.01.2024	28.12.2024	количество расчетов по земельному налогу	ед.	2		13,000
Итого по мероприятию 1.1.1.1.1, в том числе по источникам финансирования									671,800



1	2	3	4	5	6	7	8	9	10
1.1.1.2 <sup>1</sup>	Охрана зеленого фонда города Перми от инвазивных растений								
1.1.1.2.2	Реализация мероприятий по предотвращению распространения и уничтожению борщевика Сосновского в муниципальных образованиях Пермского края								
1.1.1.2.2.1	Ликвидация борщевика на земельных участках	АДР	09.01.2024	28.12.2024	площадь обработанных территорий от борщевика	га	1,382	бюджет го-рода Перми	30,722
		АСР	09.01.2024	28.12.2024			3,382	бюджет го-рода Перми	75,166
		АЛР	09.01.2024	28.12.2024			1,382	бюджет го-рода Перми	30,722
		АОР	09.01.2024	28.12.2024			2,382	бюджет го-рода Перми	52,944
		АИР	09.01.2024	28.12.2024			3,382	бюджет го-рода Перми	75,166
		АКР	09.01.2024	28.12.2024			5,382	бюджет го-рода Перми	119,610
		АМР	09.01.2024	28.12.2024			5,382	бюджет го-рода Перми	75,166
		АпНЛ	09.01.2024	28.12.2024			10,472	бюджет го-рода Перми	232,720
		МКУ «Пер-мГорЛес»	09.01.2024	28.12.2024			15	бюджет го-рода Перми	333,330
Итого по ПНР									
Итого по мероприятию 1.1.1.2.2, в том числе по источникам финансирования									
Итого по основному мероприятию 1.1.1.2 <sup>1</sup> , в том числе по источникам финансирования									
1.1.1.3	Компенсационные посадки зеленых насаждений								
1.1.1.3.1	Посадка зеленых насаждений ценных видов								
1.1.1.3.1.1	Посадка зеленых насаждений ценных видов (деревьев / кустарников)	МКУ «ГорЗелен-Строй»	09.01.2024	28.12.2024	количество посаженных зеленых насаждений ценных видов (деревьев/ кустарников)	ед.	1 280	бюджет го-рода Перми	16 333,100
		УЭП	09.01.2024	28.12.2024			9 898	внебюд-жетные источники	19 053, 200

1	2	3	4	5	6	7	8	9	10
Итого по ПНР									
1.1.1.3.1.2	Посадка зеленых насаждений ценных видов в рамках проекта патриотической акции «Предприятия – передовики Дзержинского района»	АДР	09.01.2024	28.12.2024	количество посаженных зеленых насаждений ценных видов в рамках проекта патриотической акции «Предприятия – передовики Дзержинского района»	ед.	3	бюджет города Перми	105,000
Итого по мероприятию 1.1.1.3.1, в том числе по источникам финансирования									
								итого	35 491,300
								бюджет города Перми	16 438,100
								внебюджетные источники	19 053, 200
Итого по основному мероприятию 1.1.1.3, в том числе по источникам финансирования									
								итого	35 491,300
								бюджет города Перми	16 438,100
								внебюджетные источники	19 053, 200
Итого по мероприятию 1.1.1.4									
1.1.1.4	Создание единого зеленого каркаса города Перми								
1.1.1.4.1	Разработка и сопровождение информационной системы обеспечения озеленительной деятельности города Перми								
1.1.1.4.1.1	Сопровождение информационной системы обеспечения озеленительной деятельности города Перми	МКУ «ГорЗелен-Строй»	01.01.2024	31.12.2024	количество оказанных услуг по поддержке информационной системы обеспечения озеленительной деятельности	ед.	1	бюджет города Перми	318,600
Итого по мероприятию 1.1.1.4.1, в том числе по источникам финансирования									
								бюджет города Перми	318,600
Итого по основному мероприятию 1.1.1.4, в том числе по источникам финансирования									
1.1.1.5	Сохранение биоразнообразия								
1.1.1.5.1	Сохранение биоразнообразия города Перми								
								бюджет города Перми	318,600

1	2	3	4	5	6	7	8	9	10
1.1.1.5.1	Сохранение земель, покрытых растительностью	УЭП	01.01.2024	31.12.2024	площадь земель, покрытых растительностью	га	34 536,1	бюджет города Перми	0,000
Итого по мероприятию 1.1.1.5.1, в том числе по источникам финансирования									
Итого по основному мероприятию 1.1.1.5, в том числе по источникам финансирования									
1.1.1.6	Создание и развитие инфраструктуры на природных территориях								
1.1.1.6.1	Рекреационное обустройство в долинах малых рек								
1.1.1.6.1.1	Обустройство рекреационных зон в долинах малых рек, находящихся на содержании	МКУ «ГорЗелен-Строй»	01.01.2024	31.12.2024	площадь природных территорий в долинах малых рек, находящихся на содержании	тыс. кв. м.	1 817,17	бюджет города Перми	5 958,500
Итого по мероприятию 1.1.1.6.1, в том числе по источникам финансирования									
1.1.1.6.2	Развитие городского пространства								
1.1.1.6.2.1	Обустройство территорий в рамках проекта «Зеленое кольцо» в долине реки Егошихи: экопарк «Егошихинская долина»	МКУ «ГорЗелен-Строй»	01.01.2024	31.12.2024	количество обустроенных территорий в рамках проекта «Зеленое кольцо» в долине реки Егошихи: экопарк «Егошихинская долина»	ед.	2	бюджет города Перми	118 120, 100
1.1.1.6.2.2	Заключение контрактов на проведение авторского надзора, строительного контроля и оценки воздействия на водные ресурсы и среду их обитания по объекту: «Общественные территории проекта «Зеленое кольцо» в долине реки Егошихи г. Перми: экопарк «Егошихинская долина»	МКУ «ГорЗелен-Строй»	01.01.2024	31.12.2024	количество проведенных авторских надзоров, строительных контролей и оценок воздействия на водные ресурсы и среду их обитания по объекту: «Общественные территории проекта «Зеленое кольцо» в долине реки Егошихи г. Перми: экопарк «Егошихинская долина»	ед.	2	бюджет Пермского края	2 172,200
1.1.1.6.2.3	Обустройство территорий в рамках проекта «Зеленое кольцо» в долине реки Данилихи: экопарк «Долина реки Данилихи»	МКУ «ГорЗелен-Строй»	01.01.2024	31.12.2024	количество обустроенных территорий в рамках проекта «Зеленое кольцо» в долине реки Данилихи: экопарк «Долина реки Данилихи»	ед.	2	бюджет города Перми	73 602,500
								бюджет Пермского края	53 369,740

1	1.1.1.6.2.4	2	3	4	5	6	7	8	9	10
	Заклучение контрактов на проведение авторского надзора, строительного контроля и оценки воздействия на водные ресурсы и среду их обитания по объекту: «Общественные территории проекта «Зеленое кольцо» в долине реки Данилихи: экопарк «Долина реки Данилихи	МКУ «ГорЗелен-Строй»	01.01.2024	31.12.2024	количество проведенных авторских надзоров, строительных контролей и оценок воздействия на водные ресурсы и среду их обитания по объекту: «Общественные территории проекта «Зеленое кольцо» в долине реки Данилихи: экопарк «Долина реки Данилихи	ед.	2	бюджет го-рода Перми	1 875,300	
Итого по мероприятию 1.1.1.6.2, в том числе по источникам финансирования										
							итого		312 598,500	
							бюджет го-рода Перми		195 770,100	
							бюджет Пермского края		116 828,400	
Итого по основному мероприятию 1.1.1.6, в том числе по источникам финансирования										
							итого		318 557,000	
							бюджет го-рода Перми		201 728,600	
							бюджет Пермского края		116 828,400	
Мероприятия по содержанию питомника растений										
1.1.1.7	Обеспечение питомника растений инфраструктурой для его деятельности									
1.1.1.7.1	1.1.1.7.1.1	1.1.1.7.1.2	3	4	5	6	7	8	9	10
	Приобретение и посадка саженцев (деревьев)	Содержание посадочного материала (деревьев)	МКУ «ГорЗелен-Строй»	09.01.2024	28.12.2024	количество приобретенного посадочного материала – деревьев	ед.	1 500	бюджет го-рода Перми	3 330,000
						количество посадочного материала, находящегося на содержании – деревьев	ед.	1 500	бюджет го-рода Перми	3 000,000
Итого по мероприятию 1.1.1.7.1, в том числе по источникам финансирования										
							бюджет го-рода Перми		6 330,000	
1.1.1.7.2	Обеспечение деятельности (оказание услуг, выполнение работ) муниципальных учреждений (организаций)									
1.1.1.7.2.1	Обеспечение деятельности казенного учреждения	МКУ «ГорЗелен-Строй»	01.01.2024	31.12.2024	количество муниципальных казенных учреждений, выполняющих целевые показатели эффективности	ед.	1	бюджет го-рода Перми	51 889,200	

1	2	3	4	5	6	7	8	9	10
Итого по мероприятию 1.1.1.7.2, в том числе по источникам финансирования									
1.1.1.7.3	Содержание древесно-кустарниковых саженцев на территории города Перми								
1.1.1.7.3.1	Содержание древесно-кустарниковых саженцев на территории города Перми	МКУ «ГорЗелен-Строй»	09.01.2024	31.12.2024	количество древесно-кустарниковых саженцев на территории города Перми	ед.	43 272	бюджет го-рода Перми	13 391,700
1.1.1.7.3.2	Санитарная обрезка деревьев на территории города Перми				количество деревьев, в отношении которых выполнена санитарная обрезка	ед.	1 489	бюджет го-рода Перми	7429,600
Итого по мероприятию 1.1.1.7.3, в том числе по источникам финансирования									
Итого по основному мероприятию 1.1.1.7, в том числе по источникам финансирования									
1.1.1.8	Капитальные вложения в объекты недвижимого имущества муниципальной собственности в сфере экологии								
1.1.1.8.1	Строительство городского питомника растений на земельном участке с кадастровым номером 59:01:0000000:91384								
1.1.1.8.1.1	Выполнение строитель-но-монтажных работ	МКУ «УТЗ»	09.01.2024	31.12.2024	акт о выполнении строительно-монтажных работ	ед.	1	бюджет го-рода Перми	64 975,56741
1.1.1.8.1.2	осуществление техно-логического присоеди-нения к электрическим сетям при строитель-стве городского пи-томника растений на земельном участке с кадастровым номером 59:01:0000000:91384	МКУ «УТЗ»	09.01.2024	31.12.2024	акт об осуществлении технолого-ческого присоединения к элек-трическим сетям	ед.	1	бюджет го-рода Перми	254,43259
Итого по мероприятию 1.1.1.8.1, в том числе по источникам финансирования									
Итого по основному мероприятию 1.1.1.8, в том числе по источникам финансирования									
Итого по задаче 1.1.1, в том числе по источникам финансирования									
								итого	500 379,200
								бюджет го-рода Перми	364 497,600
								бюджет го-рода Перми	65 230,000
								бюджет Пермского края	116 828,400
								внебюд-жетные источники	19 053,200

1	2	3	4	5	6	7	8	9	10
1.1.2	Задача. Сохранение водных объектов								
1.1.2.1	Восстановление и экологическая реабилитация водных объектов								
1.1.2.1.1	Наблюдение за водными объектами города Перми и их обустройство								
1.1.2.1.1.1	Проведение научно-исследовательских и экспертно-аналитических работ, мероприятий экологической направленности	УЭП	09.01.2024	28.12.2024	количество природных объектов, по которым проведены научно-исследовательские работы, экспертно-аналитические работы, мероприятия экологической направленности	ед.	3	бюджет года Перми	310,700
1.1.2.1.1.2	Организация наблюдений за качеством воды в малых реках				количество отчетов о качестве воды в малых реках города Перми	ед.	5		555,500
1.1.2.1.1.3	Организация наблюдений за качеством воды в реке Каме				количество справок о качестве воды в реке Каме	ед.	12		0,000
1.1.2.1.1.4	Организация наблюдений за качеством воды в родниках				количество родников, в отношении которых реализуется программа наблюдения за качеством воды	ед.	10	бюджет года Перми	300,000
1.1.2.1.1.5	Оплата земельного налога по земельным участкам, в границах которых расположены водные объекты, находящиеся в муниципальной собственности	УЭП	01.01.2024	31.12.2024	количество земельных участков, по которым осуществлена оплата земельного налога	ед.	1	бюджет года Перми	0,500
Итого по мероприятию 1.1.2.1.1, в том числе по источникам финансирования									
Итого по основному мероприятию 1.1.2.1, в том числе по источникам финансирования									
1.1.2.2	Вовлечение населения в мероприятия по очистке береговых водных объектов								
1.1.2.2.1	Мероприятия по очистке береговых водных объектов								
1.1.2.2.1.1	Привлечение людей к природоохранным акциям в долинах малых рек	УЭП	01.01.2024	31.12.2024	количество человек, принявших участие в природоохранных акциях, субботниках, направленных на очистку долин малых рек	чел.	200	бюджет года Перми	0,000
Итого по мероприятию 1.1.2.2.1, в том числе по источникам финансирования									
Итого по основному мероприятию 1.1.2.2, в том числе по источникам финансирования									

1	2	3	4	5	6	7	8	9	10
Итого по задаче 1.1.2, в том числе по источникам финансирования									
1.1.3	Задача. Повышение уровня экологической культуры населения								
1.1.3.1	Экологическое просвещение населения города Перми								
1.1.3.1.1	Информирование населения города Перми о качестве окружающей среды								
1.1.3.1.1.1	Издание справочно-информационных материалов	УЭП	09.01.2024	28.12.2024	количество изданных справочно-информационных материалов	ед.	1 346	бюджет города Перми	196,300
1.1.3.1.1.2	Изготовление информационных и эколого-просветительских передач на радио и телевидении	УЭП	09.01.2024	28.12.2024	количество информационных, эколого-просветительских передач на радио и телевидении	ед.	63	бюджет города Перми	300,000
1.1.3.1.1.3	Проведение информационных, эколого-просветительских передач на радио и телевидении по результатам публикации пресс-релизов УЭП	УЭП	09.01.2024	28.12.2024	количество информационных, эколого-просветительских передач на радио и телевидении по результатам публикации пресс-релизов УЭП	ед.	100	бюджет города Перми	0,000
1.1.3.1.1.4	Сопровождение информационных порталов, находящихся на содержании	УЭП	01.01.2024	31.12.2024	количество информационных порталов, находящихся на содержании	ед.	1	бюджет города Перми	51,500
1.1.3.1.1.5	Проведение экологических акций и природоохранных мероприятий	УЭП	09.01.2024	28.12.2024	количество экологических акций и природоохранных мероприятий	ед.	6	бюджет города Перми	500,000
1.1.3.1.1.6	Проведение экологического фестиваля	МАУК «Пермь Парк»	09.01.2024	28.12.2024	количество проведенных экологических фестивалей	ед.	1	бюджет города Перми	3 500,000
1.1.3.1.1.7	Организация наблюдений и прогнозирование состояния атмосферного воздуха на территории города Перми	УЭП	09.01.2024	28.12.2024	количество отчетов о состоянии воздуха, полученных по итогам наблюдений за качеством атмосферы на территории города Перми	ед.	8	бюджет города Перми	888,000
1.1.3.1.1.8	Предновогодняя обработка деревьев хвойных пород	УЭП	01.12.2024	28.12.2024	количество деревьев хвойных пород, обработанных в новогодний период	ед.	821	бюджет города Перми	85,400
1.1.3.1.1.9	Предоставление автотранспорта для выполнения функций УЭП	УЭП	09.01.2024	28.12.2024	количество актов обследования зеленых насаждений, рейдовых осмотров ООПТ, актов осмотров городских лесов по поступившим заявлениям, выездов на судебные заседания	ед.	295	бюджет города Перми	396,000

1	2	3	4	5	6	7	8	9	10
Итого по мероприятию 1.1.3.1.1, в том числе по источникам финансирования									
Итого по основному мероприятию 1.1.3.1, в том числе по источникам финансирования									
Итого по задаче 1.1.3, в том числе по источникам финансирования									
Всего по подпрограмме 1.1, в том числе по источникам финансирования									
всего									
бюджет го- рода Перми									
бюджет Пермского края									
внебюд- жетные источники									

2. Приложение 2 изложить в следующей редакции:

**«ПЛАН-ГРАФИК  
подпрограммы 1.2 «Сохранение и воспроизводство городских лесов»  
муниципальной программы «Охрана природы и лесное хозяйство города Перми»  
на 2024 год**

Код	Наименование задачи, основного мероприятия, мероприятия, объекта. Место проведения / расположения (адрес)	Участник программы	Дата начала реализации мероприятия	Дата окончания реализации мероприятия	Показатель непосредственного результата	Источник финансирования	Объем финансирования, тыс. руб.		
								ед. изм.	значение
1	2	3	4	5	6	7	8	9	10
1.2.1	Задача. Обеспечение охраны лесов от пожаров								
1.2.1.1	Проведение учета лесных участков и осуществление лесного контроля городских лесов								
1.2.1.1.1	Проведение мероприятий по лесоустройству, межеванию и лесному контролю								
1.2.1.1.1.1	Проведение межевания лесных участков	МКУ «ПермГорЛес»	09.01.2024	28.12.2024	площадь лесных участков, прошедших процедуру межевания	га	400	бюджет го- рода Перми	164,000
Итого по мероприятию 1.2.1.1.1, в том числе по источникам финансирования									



1	2	3	4	5	6	7	8	9	10
Итого по основному мероприятию 1.2.1.1, в том числе по источникам финансирования									
1.2.1.2	Выполнение мероприятий по охране, защите, воспроизводству городских лесов								
1.2.1.2.1	Обеспечение деятельности (оказание услуг, выполнение работ) муниципальных учреждений (организаций)								
1.2.1.2.1.1	Обеспечение охраны, защиты, воспроизводства городских лесов	МКУ «ПермГорЛес»	01.01.2024	31.12.2024	количество муниципальных учреждений, выполняющих целевые показатели эффективности	ед.	1	бюджет города Перми	55 022,492
1.2.1.2.1.2	Проведение посадок древесных растений в городских лесах		15.04.2024	01.11.2024	количество посаженных древесных растений	ед.	2 000	внебюджетные источники	8,000
1.2.1.2.1.3	Содержание противопожарных водоемов		01.01.2024	31.12.2024	количество противопожарных водоемов, находящихся на содержании	ед.	10	бюджет города Перми	0,000
1.2.1.2.1.4	Содержание противопожарных дорог		01.01.2024	31.12.2024	протяженность дорог противопожарного назначения, находящихся на содержании	км	157,0	бюджет города Перми	0,000
1.2.1.2.1.5	Приобретение оборудования для предупреждения лесных пожаров и загораний	МКУ «ПермГорЛес»	09.01.2024	30.06.2024	количество приобретенного пожарного оборудования, систем связи и оповещения	ед.	2	бюджет города Перми	65,140
1.2.1.2.1.6	Приобретение противопожарного инструмента		09.01.2024	28.12.2024	количество приобретенного пожарного инструмента	ед.	63	бюджет города Перми	646,168
Итого по мероприятию 1.2.1.2.1, в том числе по источникам финансирования									
								итого	55 741,800
								бюджет города Перми	55 733,800
								внебюджетные источники	8,000
1.2.1.2.2	Обеспечение санитарной и противопожарной безопасности на территории Пермского городского лесничества								
1.2.1.2.2.1	Проведение ухода за лесами	МКУ «ПермГорЛес»	09.01.2024	31.12.2024	площадь лесных участков, на которых проведено лесопатологическое обследование	га	140,0	бюджет города Перми	264,600
1.2.1.2.2.2	Повышение продуктивности и улучшение породного состава лесов		09.01.2024	31.12.2024	объем мероприятий по предупреждению распространения вредных организмов в городских лесах	куб. м	567	бюджет города Перми	1 190,800
Итого по мероприятию 1.2.1.2.2, в том числе по источникам финансирования									
								бюджет города Перми	1 455,400

1	2	3	4	5	6	7	8	9	10
Итого по основному мероприятию 1.2.1.2, в том числе по источникам финансирования									
								итого	57 197,200
								бюджет го- рода Перми	57 189,200
								внебюд- жетные источники	8,000
Итого по задаче 1.2.1, в том числе по источникам финансирования									
								итого	57 361,200
								бюджет го- рода Перми	57 353,200
								внебюд- жетные источники	8,000
1.2.2	Задача. Обустройство мест отдыха в городских лесах								
1.2.2.1	Формирование рекреационно привлекательных территорий путем создания рекреационных зон и мест отдыха								
1.2.2.1.1	Поддержание территории городских лесов в нормативном состоянии								
1.2.2.1.1.1	Проведение противоклещевой обработки в городских лесах	МКУ «Пер- мГорЛес»	01.04.2024	01.10.2024	площадь городских лесов, обработанная по рекомендации Роспотребнадзора, с учетом вторичной обработки	га	1 385,8	бюджет го- рода Перми	1 233,362
1.2.2.1.1.2	Проведение уборки рассеянно-го мусора в городских лесах		09.01.2024	31.12.2024	площадь очистки городских лесов от рассеянного мусора	га	293,95	бюджет го- рода Перми	7 757,619
1.2.2.1.1.3	Создание рекреационных зон в городских лесах		09.01.2024	31.12.2024	количество обустроенных объ-ектов рекреации	ед.	2	бюджет го- рода Перми	646,500
1.2.2.1.1.4	Содержание площадок для дрессировки собак в городских лесах		09.01.2024	31.12.2024	количество находящихся на содержании площадок для дрессировки собак	ед.	1	бюджет го- рода Перми	164,700
1.2.2.1.1.5	Проведение ремонтных работ объектов рекреации в город-ских лесах		09.01.2024	31.12.2024	количество отремонтирован-ных объектов рекреации	ед.	27	бюджет го- рода Перми	499,907
1.2.2.1.1.6	Проведение экскурсий, экспо-зиций, круглых столов на тер-ритории городских лесов, в том числе на базе Визит-центров		09.01.2024	31.12.2024	количество участников экс-курсий, экспозиций, круглых столов на территории город-ских лесов, в том числе на базе Визит-центров	чел.	536	бюджет го- рода Перми	0,000
1.2.2.1.1.7	Восстановление объектов рекреации		09.01.2024	31.12.2024	количество восстановленных объектов рекреации	ед.	2	бюджет го- рода Перми	4 579,193
1.2.2.1.1.8	Содержание территории ООПТ «Черняевский лес»		09.01.2024	31.12.2024	количество муниципальных тер-риторий ООПТ «Черняевский лес»	ед.	1	бюджет го- рода Перми	10 199,619

1	2	3	4	5	6	7	8	9	10
Итого по мероприятию 1.2.2.1.1, в том числе по источникам финансирования									
Итого по основному мероприятию 1.2.2.1, в том числе по источникам финансирования									
1.2.2.2	Увеличение площади искусственного лесовосстановления								
1.2.2.2.1	Подготовка территорий под искусственное лесовосстановление								
1.2.2.2.1.1	Территории, подготовленные под лесовосстановление	МКУ «Перм-ГорЛес»	09.01.2024	31.12.2024	площадь территории, подготовленной под лесовосстановление	га	2	бюджет города Перми	0,000
Итого по мероприятию 1.2.2.2.1, в том числе по источникам финансирования									
Итого по основному мероприятию 1.2.2.2, в том числе по источникам финансирования									
1.2.2.3	Мероприятие по развитию городского пространства в рамках проекта «Зеленое кольцо» в ООПТ местного значения – охраняемом ландшафте «Чернышевский лес»								
1.2.2.3.1	Развитие городского пространства								
1.2.2.3.1.1	Обустройство комплексов мест отдыха и входных групп	МКУ «Перм-ГорЛес»	09.01.2024	31.12.2024	количество обустроенных комплексов мест отдыха и входных групп	ед.	1	бюджет города Перми	1 994,200
Итого по мероприятию 1.2.2.3.1, в том числе по источникам финансирования									
Итого по мероприятию 1.2.2.3, в том числе по источникам финансирования									
Итого по задаче 1.2.2, в том числе по источникам финансирования									
Всего по подпрограмме 1.2, в том числе по источникам финансирования									
								итого	27 075,100
								бюджет города Перми	27 075,100
								итого	84 436,300
								бюджет города Перми	84 428,300
								внебюджетные источники	8,000

3. Приложение 3 изложить в следующей редакции:

**«ПЛАН-ГРАФИК  
подпрограммы 2.1 «Обращение с животными без владельцев»  
муниципальной программы «Охрана природы и лесное хозяйство города Перми»  
на 2024 год**

Код	Наименование задачи, основного мероприятия, мероприятия, объекта. Место проведения / расположения (адрес)	Участник программы	Дата начала реализации мероприятия	Дата окончания реализации мероприятия	Показатель непосредственного результата			Источник финансирования	Объем финансирования, тыс. руб.	
					наименование	ед. изм.	значение			
1	2	3	4	5	6	7	8	9	10	
2.1.1	Задача. Осуществление деятельности по обращению с животными без владельцев									
2.1.1.1	Организация отлова и временного содержания животных без владельцев									
2.1.1.1.1	Обеспечение деятельности (оказание услуг, выполнение работ) муниципальных учреждений (организаций)									
2.1.1.1.1.1	Обеспечение деятельности казенного учреждения	МКУ «СОЖВ»	01.01.2024	31.12.2024	количество учреждений, обеспечивающих исполнение отдельных переданных государственных полномочий, в том числе администрирование полномочий	ед.	1	бюджет города Перми	28 552,800	
2.1.1.1.1.2	Питание и ветеринарное обслуживание животных без владельцев		01.01.2024	31.12.2024	среднесуточное количество животных без владельцев, находящихся на ветеринарном обслуживании на обеспечении питанием в МКУ «СОЖВ»	особь	700	бюджет города Перми	1 354,100	
2.1.1.1.1.3	Отлов животных без владельцев		01.01.2024	31.12.2024	количество отловленных животных без владельцев	особь	1 239	бюджет Пермского края	4 714,100	
Итого по мероприятию 2.1.1.1.1, в том числе по источникам финансирования									56 661,600	
									бюджет города Перми	29 906,900
									бюджет Пермского края	26 754,700

1	2	3	4	5	6	7	8	9	10
Итого по мероприятию 2.1.1.1, в том числе по источникам финансирования									
Итого по мероприятию 2.1.1.1.1, в том числе по источникам финансирования									
Итого по мероприятию 2.1.1.1.2, в том числе по источникам финансирования									
Итого по ПНР									
Итого по мероприятию 2.1.1.2.1, в том числе по источникам финансирования									
Итого по мероприятию 2.1.1.2.2, в том числе по источникам финансирования									
2.1.1.2	Формирование ответственного обращения к животным								
2.1.1.2.1	Обустройство и содержание площадок для выгула и дрессировки собак								
2.1.1.2.1.1	Содержание площадок для выгула собак	АДР	01.01.2024	31.12.2024	количество площадок для выгула собак, находящихся на содержании	ед.	2	бюджет го-рода Перми	484,671
		АИР	01.01.2024	31.12.2024			2	бюджет го-рода Перми	690,877
		АЛР	01.01.2024	31.12.2024			1	бюджет го-рода Перми	242,294
		АМР	01.01.2024	31.12.2024			1	бюджет го-рода Перми	242,294
		АОР	01.01.2024	31.12.2024			2	бюджет го-рода Перми	484,589
		АКР	01.01.2024	31.12.2024			2	бюджет го-рода Перми	484,589
		АСР	01.01.2024	31.12.2024			4	бюджет го-рода Перми	1 148,586
Итого по ПНР									
Итого по мероприятию 2.1.1.2.1, в том числе по источникам финансирования									
Итого по мероприятию 2.1.1.2.2, в том числе по источникам финансирования									
2.1.1.2.2	Пропаганда ответственного отношения к животным								
2.1.1.2.2.1	Размещение информации по вопросам ответственного обращения с животными	МКУ «СОЖВ»	01.01.2024	31.12.2024	количество пресс-релизов по вопросам ответственного обращения с животными, размещенных на сайте управления по экологии и природопользованию администрации города Перми	ед.	24	бюджет го-рода Перми	0,000

1	2	3	4	5	6	7	8	9	10
	Итого по мероприятию 2.1.1.2.2., в том числе по источникам финансирования								
	Итого по основному мероприятию 2.1.1.2., в том числе по источникам финансирования								
	Итого по задаче 2.1.1., в том числе по источникам финансирования								
	Всего по подпрограмме 2.1., в том числе по источникам финансирования								
								бюджет го- рода Перми	0,000
								бюджет го- рода Перми	3 777,900
								итого	60 439,500
								бюджет го- рода Перми	33 684,800
								бюджет Пермского края	26 754,700
								всего	60 439,500
								бюджет го- рода Перми	33 684,800
								бюджет Пермского края	26 754,700



## АДМИНИСТРАЦИЯ ГОРОДА ПЕРМИ ПОСТАНОВЛЕНИЕ

23.01.2024

№ 34

**О внесении изменений в Административный регламент предоставления департаментом земельных отношений администрации города Перми муниципальной услуги «Перераспределение земельных участков», утвержденный постановлением администрации города Перми от 30.11.2021 № 1079 «Об утверждении Административного регламента предоставления департаментом земельных отношений администрации города Перми муниципальной услуги «Перераспределение земельных участков» и признании утратившими силу некоторых постановлений администрации города Перми в сфере земельных отношений»**

В соответствии с Земельным кодексом Российской Федерации, Федеральными законами от 06 октября 2003 г. № 131-ФЗ «Об общих принципах организации местного самоуправления в Российской Федерации», от 27 июля 2010 г. № 210-ФЗ «Об организации предоставления государственных и муниципальных услуг», Уставом города Перми, решением Пермской городской Думы от 24 февраля 2015 г. № 39 «Об утверждении Положения о департаменте земельных отношений администрации города Перми», постановлением администрации города Перми от 30 декабря 2013 г. № 1270 «Об утверждении Порядка разработки и утверждения административных регламентов предоставления муниципальных услуг и Порядка проведения экспертизы проектов административных регламентов предоставления муниципальных услуг» администрация города Перми ПОСТАНОВЛЯЕТ:

1. Внести в Административный регламент предоставления департаментом земельных отношений администрации города Перми муниципальной услуги «Перераспределение земельных участков», утвержденный постановлением администрации города Перми от 30 ноября 2021 г. № 1079 «Об утверждении Административного регламента предоставления департаментом земельных отношений администрации города Перми муниципальной услуги «Перераспределение земельных участков» и признании утратившими силу некоторых постановлений администрации города Перми в сфере земельных отношений» (в ред. от 29.06.2022 № 555, от 03.03.2023 № 172, от 25.09.2023 № 895), следующие изменения:

- 1.1. в абзаце втором пункта 2.6.1 цифру «5» заменить цифрами «5<sup>1</sup>»;
- 1.2. приложение 5 изложить в редакции согласно приложению 1 к настоящему постановлению;
- 1.3. приложение 5<sup>1</sup> изложить в редакции согласно приложению 2 к настоящему постановлению.

2. Департаменту земельных отношений администрации города Перми обеспечить:

2.1. не позднее 3 рабочих дней со дня вступления в силу настоящего постановления изменение информации о муниципальной услуге в федеральной государственной информационной системе «Федеральный реестр государственных и муниципальных услуг (функций)»;

2.2. не позднее 30 календарных дней со дня вступления в силу настоящего постановления актуализацию технологических схем оказания муниципальной услуги, переданных для оказания в государственное бюджетное учреждение Пермского края «Пермский краевой многофункциональный центр предоставления государственных и муниципальных услуг» (далее – ГБУ ПК «Пермский краевой МФЦ ПГМУ»), и их направление в адрес ГБУ ПК «Пермский краевой МФЦ ПГМУ».

3. Настоящее постановление вступает в силу со дня официального опубликования в печатном средстве массовой информации «Официальный бюллетень органов местного самоуправления муниципального образования город Пермь».

4. Управлению по общим вопросам администрации города Перми обеспечить опубликование настоящего постановления в печатном средстве массовой информации «Официальный бюллетень органов местного самоуправления муниципального образования город Пермь».

5. Информационно-аналитическому управлению администрации города Перми обеспечить опубликование (обнародование) настоящего постановления на официальном сайте муниципального образования город Пермь в информационно-телекоммуникационной сети Интернет.

6. Контроль за исполнением настоящего постановления возложить на первого заместителя главы администрации города Перми Андрианову О.Н.

Глава города Перми

Э.О. Соснин

Приложение 1  
к постановлению администрации  
города Перми  
от 23.01.2024 № 34

Кому \_\_\_\_\_

(фамилия, имя, отчество – для граждан,  
полное наименование организации – для  
юридических лиц)

Контактные данные:

(телефон, почтовый адрес, адрес электронной  
почты)

Представитель:

Контактные данные представителя:

**СОГЛАСИЕ**  
**на заключение соглашения о перераспределении земельных**  
**участков в соответствии с утвержденным проектом межевания**  
**территории**  
от \_\_\_\_\_ № \_\_\_\_\_

На Ваше обращение от \_\_\_\_\_ № \_\_\_\_\_ департамент земельных отношений администрации города Перми, руководствуясь Земельным кодексом Российской Федерации, Федеральными законами от 06 октября 2003 г. № 131-ФЗ «Об общих принципах организации местного самоуправления в Российской Федерации», от 23 июня 2014 г. № 171-ФЗ «О внесении изменений в Земельный кодекс Российской Федерации и отдельные законодательные акты Российской Федерации», приказом Федеральной службы государственной регистрации, кадастра и картографии от 10 ноября 2020 г. № П/0412 «Об утверждении классификатора видов разрешенного использования земельных участков», сообщает о согласии заключить соглашение о перераспределении находящегося в частной собственности земельного участка с кадастровым номером \_\_\_\_\_, земель / земельных участков, находящихся в муниципальной собственности / государственная собственность на которые не разграничена.

В соответствии с пунктом 11 статьи 39.29 Земельного кодекса Российской Федерации Вам необходимо обеспечить выполнение кадастровых работ в целях государственного кадастрового учета земельных участков, которые образуются в результате перераспределения, и обратиться с заявлением о государственном кадастровом учете.

\_\_\_\_\_  
(Ф.И.О., должность уполномоченного сотрудника)

Сведения об электронной  
подписи



Приложение 2  
к постановлению администрации  
города Перми  
от 23.01.2024 № 34

В департамент земельных отношений  
администрации города Перми  
от \_\_\_\_\_

(Ф.И.О. Заявителя – физического лица,  
наименование, ИНН, ОГРН  
Заявителя – юридического лица)

(Ф.И.О. представителя Заявителя)  
серия \_\_\_\_\_ № \_\_\_\_\_,  
выдан «\_\_» \_\_\_\_\_ 20\_\_ г.

(реквизиты документа,  
подтверждающего полномочия)  
Паспортные данные: \_\_\_\_\_

(указываются данные Заявителя)  
СНИЛС \_\_\_\_\_  
(при наличии)

Место жительства, место нахождения  
заявителя: 614 \_\_, город Пермь,  
район \_\_\_\_\_  
улица \_\_\_\_\_  
дом \_\_\_\_\_, квартира (офис) \_\_\_\_\_  
Почтовый адрес, адрес электронной  
почты \_\_\_\_\_

Контактные телефоны заявителя или  
представителя заявителя: \_\_\_\_\_

### ЗАЯВЛЕНИЕ

Прошу подготовить проект соглашения о перераспределении земельного участка площадью \_\_\_\_\_ кв. м, расположенного по адресу: \_\_\_\_\_,  
с кадастровым номером \_\_\_\_\_ на основании постановления администрации города Перми \_\_\_\_\_.

Мною выбирается следующий способ выдачи результата предоставления муниципальной услуги:

- доставить почтой по указанному адресу;  
 выдать документы в МФЦ.

Приложение: \_\_\_\_\_

\_\_\_\_\_  
(дата, подпись Заявителя)

\_\_\_\_\_  
(Ф.И.О., подпись специалиста  
департамента земельных  
отношений администрации города Перми)



## АДМИНИСТРАЦИЯ ГОРОДА ПЕРМИ ПОСТАНОВЛЕНИЕ

23.01.2024

№ 35

**О признании утратившим силу постановления администрации города Перми от 17.12.2015 № 1076 «Об утверждении Положения о системе электронного учета услуг дополнительного образования детей в муниципальных учреждениях дополнительного образования, подведомственных департаменту образования администрации города Перми и комитету по физической культуре и спорту администрации города Перми»**

В целях актуализации правовых актов администрации города Перми администрация города Перми ПОСТАНОВЛЯЕТ:

1. Признать утратившим силу постановление администрации города Перми от 17 декабря 2015 г. № 1076 «Об утверждении Положения о системе электронного учета услуг дополнительного образования детей в муниципальных учреждениях дополнительного образования, подведомственных департаменту образования администрации города Перми и комитету по физической культуре и спорту администрации города Перми».

2. Настоящее постановление вступает в силу со дня официального опубликования в печатном средстве массовой информации «Официальный бюллетень органов местного самоуправления муниципального образования город Пермь».

3. Управлению по общим вопросам администрации города Перми обеспечить опубликование настоящего постановления в печатном средстве массовой информации «Официальный бюллетень органов местного самоуправления муниципального образования город Пермь».

4. Информационно-аналитическому управлению администрации города Перми обеспечить опубликование (обнародование) настоящего постановления на официальном сайте муниципального образования город Пермь в информационно-телекоммуникационной сети Интернет.

5. Контроль за исполнением настоящего постановления возложить на исполняющего обязанности заместителя главы администрации города Перми Мальцеву Е.Д.

Глава города Перми

Э.О. Соснин



## АДМИНИСТРАЦИЯ ГОРОДА ПЕРМИ ПОСТАНОВЛЕНИЕ

23.01.2024

№ 36

**О внесении изменений в строку 2 Перечня распределения обязанностей между функциональными и территориальными органами, функциональными подразделениями администрации города Перми в целях обеспечения первичных мер пожарной безопасности на территории города Перми, утвержденного постановлением администрации города Перми от 19.11.2007 № 480 «Об организации первичных мер пожарной безопасности на территории города Перми»**

В целях актуализации правовой базы администрации города Перми администрация города Перми ПОСТАНОВЛЯЕТ:

1. Внести в графу 3 строки 2 Перечня распределения обязанностей между функциональными и территориальными органами, функциональными подразделениями администрации города Перми в целях обеспечения первичных мер пожарной безопасности на территории города Перми, утвержденного постановлением администрации города Перми от 19 ноября 2007 г. № 480 «Об организации первичных мер пожарной безопасности на территории города Перми» (в ред. от 03.03.2011 № 83, от 03.06.2014 № 360, от 22.03.2019 № 28-П, от 30.06.2020 № 554, от 25.08.2021 № 621, от

26.05.2022 № 403, от 15.11.2023 № 1265), следующие изменения:

1.1. абзац второй изложить в следующей редакции:

«обеспечивают надлежащее состояние бесхозных источников противопожарного водоснабжения (пожарных водоемов, резервуаров, емкостей) с даты принятия в установленном администрацией города Перми порядке решения о возможности приемки их в муниципальную собственность и муниципальных источников противопожарного водоснабжения (пожарных водоемов, резервуаров, емкостей) и пожарных пирсов, организуют проведение работ по содержанию и текущему ремонту бесхозных источников противопожарного водоснабжения (пожарных водоемов, резервуаров, емкостей) с даты принятия в установленном администрацией города Перми порядке решения о возможности приемки их в муниципальную собственность и муниципальных источников противопожарного водоснабжения (пожарных водоемов, резервуаров, емкостей) и пожарных пирсов;»;

1.2. абзац третий изложить в следующей редакции:

«оказывают содействие органам государственной власти Пермского края в информировании населения о мерах пожарной безопасности, в том числе посредством организации и проведения собраний населения на территории района (поселка Новые Ляды);».

2. Настоящее постановление вступает в силу со дня официального опубликования в печатном средстве массовой информации «Официальный бюллетень органов местного самоуправления муниципального образования город Пермь».

3. Управлению по общим вопросам администрации города Перми обеспечить опубликование настоящего постановления в печатном средстве массовой информации «Официальный бюллетень органов местного самоуправления муниципального образования город Пермь».

4. Информационно-аналитическому управлению администрации города Перми обеспечить опубликование (обнародование) настоящего постановления на официальном сайте муниципального образования город Пермь в информационно-телекоммуникационной сети Интернет.

5. Контроль за исполнением настоящего постановления возложить на заместителя главы администрации города Перми Турова А.М.

Глава города Перми

Э.О. Соснин



## АДМИНИСТРАЦИЯ ГОРОДА ПЕРМИ ПОСТАНОВЛЕНИЕ

23.01.2024

№ 37

### **О внесении изменений в Порядок предоставления бесплатного питания учащимся в общеобразовательных организациях города Перми, утвержденный постановлением администрации города Перми от 14.06.2018 № 391**

В целях актуализации нормативной правовой базы администрации города Перми администрация города Перми ПОСТАНОВЛЯЕТ:

1. Внести изменения в Порядок предоставления бесплатного питания учащимся в общеобразовательных организациях города Перми, утвержденный постановлением администрации города Перми от 14 июня 2018 г. № 391 (в ред. от 11.06.2019 № 262, от 30.10.2019 № 823, от 15.10.2020 № 985, от 01.02.2021 № 27, от 29.04.2021 № 315, от 10.06.2021 № 421, от 04.10.2021 № 800, от 30.06.2023 № 560, от 13.10.2023 № 1024, от 15.11.2023 № 1249), заменив в абзаце втором пункта 4.2.1 цифры «91,76» цифрами «96,26».

2. Настоящее постановление вступает в силу со дня официального опубликования в печатном средстве массовой информации «Официальный бюллетень органов местного самоуправления муниципального образования город Пермь» и распространяется на правоотношения, возникшие с 01 января 2024 г.

3. Управлению по общим вопросам администрации города Перми обеспечить опубликование настоящего постановления в печатном средстве массовой информации «Официальный бюллетень органов местного самоуправления муниципального образования город Пермь».

4. Информационно-аналитическому управлению администрации города Перми обеспечить опубликование (обнародование) настоящего постановления на официальном сайте муниципального образования город Пермь в информационно-телекоммуникационной сети Интернет.

5. Контроль за исполнением настоящего постановления возложить на исполняющего обязанности заместителя главы администрации города Перми Мальцеву Е.Д.

Глава города Перми

Э.О. Соснин



## АДМИНИСТРАЦИЯ ГОРОДА ПЕРМИ ПОСТАНОВЛЕНИЕ

23.01.2024

№ 38

### **О внесении изменений в постановление администрации города Перми от 25.01.2017 № 49 «Об утверждении Примерного положения о юридической службе функционального органа, функционального подразделения администрации города Перми, Примерной должностной инструкции специалиста-юриста в единственном числе, осуществляющего правовое обеспечение деятельности функционального органа, функционального подразделения администрации города Перми, и Типового положения о юридической службе территориального органа администрации города Перми»**

В соответствии с Федеральными законами от 06 октября 2003 г. № 131-ФЗ «Об общих принципах организации местного самоуправления в Российской Федерации», от 02 марта 2007 г. № 25-ФЗ «О муниципальной службе в Российской Федерации», Уставом города Перми, в целях актуализации нормативных правовых актов администрации города Перми

администрация города Перми ПОСТАНОВЛЯЕТ:

1. Внести изменения в постановление администрации города Перми от 25 января 2017 г. № 49 «Об утверждении Примерного положения о юридической службе функционального органа, функционального подразделения администрации города Перми, Примерной должностной инструкции специалиста-юриста в единственном числе, осуществляющего правовое обеспечение деятельности функционального органа, функционального подразделения администрации города Перми, и Типового положения о юридической службе территориального органа администрации города Перми» (в ред. от 22.03.2017 № 209, от 09.10.2018 № 695), дополнив пунктом 2<sup>2</sup> следующего содержания:

«2<sup>2</sup>. Руководителям функциональных и территориальных органов, функциональных подразделений администрации города Перми при организации работы юридической службы в обязательном порядке учитывать, что работниками соответствующей юридической службы могут являться муниципальные служащие, имеющие высшее (среднее профессиональное) образование по специальности, направлению подготовки «Юриспруденция»».

2. Внести в Примерное положение о юридической службе функционального органа, функционального подразделения администрации города Перми, утвержденное постановлением администрации города Перми от 25 января 2017 г. № 49 «Об утверждении Примерного положения о юридической службе функционального органа, функционального подразделения администрации города Перми, Примерной должностной инструкции специалиста-юриста в единственном числе, осуществляющего правовое обеспечение деятельности функционального органа, функционального подразделения администрации города Перми, и Типового положения о юридической службе территориального органа администрации города Перми» (в ред. от 22.03.2017 № 209, от 09.10.2018 № 695), следующие изменения:

2.1. пункт 1.6 дополнить словами «, имеющими высшее (среднее профессиональное) образование по специальности, направлению подготовки «Юриспруденция»»;

2.2. в пункте 3.1.2 слова «на соответствие» заменить словами «на предмет соответствия»;

2.3. в пункте 3.1.2.4 слова «и поручениями руководителя Подразделения» исключить;

2.4. пункт 3.1.3 изложить в следующей редакции:

«3.1.3. в соответствии с установленным в администрации города Перми порядком принимает участие в подготовке (осуществляет подготовку) заключений Главы города Перми на проекты решений Пермской городской Думы, внесенные не по инициативе Главы города Перми, по направлениям деятельности Подразделения»;

2.5. пункт 3.1.4 изложить в следующей редакции:

«3.1.4. в соответствии с установленным в администрации города Перми порядком принимает участие в подготовке (осуществляет подготовку) проектов законов Пермского края (поправок к проектам законов Пермского края) по направлениям деятельности Подразделения для внесения их Главой города Перми в порядке законодательной инициативы»;

2.6. пункт 3.1.5 изложить в следующей редакции:

«3.1.5. в соответствии с установленным в администрации города Перми порядком принимает участие в подготовке (осуществляет подготовку) замечаний и предложений по проектам законов Пермского края, поступающим Главе города Перми на согласование;»;

2.7. в пункте 3.1.6 слова «по поручению руководителя Подразделения» исключить;

2.8. в пункте 3.1.8 слова «по поручению руководителя Подразделения» исключить;

2.9. в пункте 3.1.9 слова «по поручению руководителя Подразделения» исключить;

2.10. в пункте 3.1.10 слова «по поручению руководителя Подразделения» исключить;

2.11. пункт 3.1.11 изложить в следующей редакции:

«3.1.11. осуществляет согласование (подготовку) проектов писем (запросов, ответов и другой информации) в органы государственной власти, государственные органы, юридическим и физическим лицам в соответствии с правовыми актами города Перми;»;

2.12. в пункте 3.2.9 слова «по поручению руководителя Подразделения» исключить;

2.13. в пункте 3.2.10 слова «по поручению руководителя Подразделения» исключить;

2.14. в пункте 3.3 слова «по поручению руководителя Подразделения» исключить;

2.15. пункт 5.1 изложить в следующей редакции:

«5.1. Руководитель Юридической службы назначается на должность приказом руководителя Подразделения на условиях трудового договора в соответствии с действующим законодательством Российской Федерации и правовыми актами администрации города Перми.

Руководитель Юридической службы освобождается от занимаемой должности приказом руководителя Подразделения по основаниям и в порядке, предусмотренным действующим законодательством.»;

2.16. пункт 5.3.1 изложить в следующей редакции:

«5.3.1. осуществляет непосредственное руководство деятельностью Юридической службы;»;

2.17. в пункте 5.3.9 слова «по поручению руководителя Подразделения» исключить;

2.18. в пункте 5.3.11 слова «по поручению руководителя Подразделения» исключить;

2.19. дополнить пунктом 5.3.13 следующего содержания:

«5.3.13. осуществляет иные полномочия, предусмотренные правовыми актами города Перми.»;

2.20. в пункте 6.1 слово «граждан» заменить словами «физических и юридических лиц»;

2.21. в разделе 7 слова «, общественными объединениями» исключить;

2.22. в разделе 8 слова «и ревизию» исключить.

3. Внести в Примерную должностную инструкцию специалиста-юриста в единственном числе, осуществляющего правовое обеспечение деятельности функционального органа, функционального подразделения администрации города Перми, утвержденную постановлением администрации города Перми от 25 января 2017 г. № 49 «Об утверждении Примерного положения о юридической службе функционального органа, функционального подразделения администрации города Перми, Примерной должностной инструкции специалиста-юриста в единственном числе, осуществляющего правовое обеспечение деятельности функционального органа, функционального подразделения администрации города Перми, и Типового положения о юридической службе территориального органа администрации города Перми» (в ред. от 22.03.2017 № 209, от 09.10.2018 № 695), следующие изменения:

3.1. в пункте 4.1.2.4 слова «и поручениями руководителя Подразделения» исключить;

3.2. пункт 4.1.3 изложить в следующей редакции:

«4.1.3. в соответствии с установленным в администрации города Перми порядком принимает участие в подготовке (осуществляет подготовку) заключений Главы города Перми на проекты решений Пермской городской Думы, внесенные не по инициативе Главы города Перми, по направлениям деятельности Подразделения;»;

3.3. пункт 4.1.4 изложить в следующей редакции:

«4.1.4. в соответствии с установленным в администрации города Перми порядком принимает участие в подготовке (осуществляет подготовку) проектов законов Пермского края (поправок к проектам законов Пермского края) по направлениям деятельности Подразделения для внесения их Главой города Перми в порядке законодательной инициативы;»;

3.4. пункт 4.1.5 изложить в следующей редакции:

«4.1.5. в соответствии с установленным в администрации города Перми порядком принимает участие в подготовке (осуществляет подготовку) замечаний и предложений по проектам законов Пермского края, поступающим Главе города Перми на согласование;»;

3.5. в пункте 4.1.6 слова «по поручению руководителя Подразделения» исключить;

3.6. в пункте 4.1.8 слова «по поручению руководителя Подразделения» исключить;

3.7. в пункте 4.1.9 слова «по поручению руководителя Подразделения» исключить;

3.8. в пункте 4.1.10 слова «по поручению руководителя Подразделения» исключить;

3.9. пункт 4.1.11 изложить в следующей редакции:

«4.1.11. осуществляет согласование (подготовку) проектов писем (запросов, ответов и другой информации) в ор-

ганы государственной власти, государственные органы, юридическим и физическим лицам в соответствии с правовыми актами города Перми;»;

3.10. пункт 4.2.5 изложить в следующей редакции:

«4.2.5. принимает участие в исполнении судебных актов, вынесенных в отношении Подразделения, муниципального образования город Пермь, Главы города Перми, администрации города Перми по направлениям деятельности Подразделения, в рамках установленной компетенции;»;

3.11. в пункте 4.2.9 слова «по поручению руководителя Подразделения» исключить;

3.12. в пункте 4.2.10 слова «по поручению руководителя Подразделения» исключить;

3.13. в пункте 4.3 слова «по поручению руководителя Подразделения» исключить;

3.14. в абзаце третьем пункта 6.1 слово «граждан» заменить словами «физических и юридических лиц».

4. Внести в Типовое положение о юридической службе территориального органа администрации города Перми, утвержденное постановлением администрации города Перми от 25 января 2017 г. № 49 «Об утверждении Примерного положения о юридической службе функционального органа, функционального подразделения администрации города Перми, Примерной должностной инструкции специалиста-юриста в единственном числе, осуществляющего правовое обеспечение деятельности функционального органа, функционального подразделения администрации города Перми, и Типового положения о юридической службе территориального органа администрации города Перми» (в ред. от 22.03.2017 № 209, от 09.10.2018 № 695), следующие изменения:

4.1. пункт 1.6 дополнить словами «, имеющими высшее (среднее профессиональное) образование по специальности, направлению подготовки «Юриспруденция»;

4.2. в пункте 3.1.2 слова «на соответствие» заменить словами «на предмет соответствия»;

4.3. в пункте 3.1.3 слова «по поручению руководителя Территориального органа» исключить;

4.4. в пункте 3.1.4 слова «по поручению руководителя Территориального органа» исключить;

4.5. пункт 3.1.5 изложить в следующей редакции:

«3.1.5. осуществляет согласование (подготовку) проектов писем (запросов, ответов и другой информации) в органы государственной власти, государственные органы, юридическим и физическим лицам в соответствии с правовыми актами города Перми;»;

4.6. в пункте 3.2.9 слова «по поручению руководителя Территориального органа» исключить;

4.7. в пункте 3.3 слова «по поручению руководителя Территориального органа» исключить;

4.8. раздел 5 изложить в следующей редакции:

#### «V. Руководство

5.1. Руководитель Юридической службы назначается на должность приказом главы Территориального органа на условиях трудового договора в соответствии с действующим законодательством Российской Федерации и правовыми актами администрации города Перми.

5.2. Руководитель Юридической службы освобождается от занимаемой должности приказом главы Территориального органа по основаниям и в порядке, предусмотренным действующим законодательством.

5.3. Руководитель Юридической службы:

5.3.1. осуществляет непосредственное руководство деятельностью Юридической службы;

5.3.2. организует работу Юридической службы в соответствии с задачами и функциями, определенными настоящим Положением, распределяет обязанности между работниками Юридической службы;

5.3.3. вносит предложения главе Территориального органа по структуре и штатному расписанию Территориального органа в части Юридической службы;

5.3.4. вносит в установленном порядке предложения о (об) назначении на должность, освобождении от должности, поощрении и привлечении к дисциплинарной ответственности работников Юридической службы;

5.3.5. разрабатывает должностные инструкции работников Юридической службы, представляет их на утверждение главе Территориального органа;

5.3.6. осуществляет иные полномочия, предусмотренные правовыми актами города Перми.»;

4.9. в пункте 6.1 слово «граждан» заменить словами «физических и юридических лиц»;

4.10. в разделе 7 слова «, общественными объединениями» исключить;

4.11. в разделе 8 слова «и ревизию» исключить.

5. Настоящее постановление вступает в силу со дня официального опубликования в печатном средстве массовой информации «Официальный бюллетень органов местного самоуправления муниципального образования город Пермь».

6. Управлению по общим вопросам администрации города Перми обеспечить опубликование настоящего постановления в печатном средстве массовой информации «Официальный бюллетень органов местного самоуправления муниципального образования город Пермь».

7. Информационно-аналитическому управлению администрации города Перми обеспечить опубликование (обнародование) настоящего постановления на официальном сайте муниципального образования город Пермь в информа-

ционно-телекоммуникационной сети Интернет.

8. Контроль за исполнением настоящего постановления возложить на руководителя аппарата администрации города Перми Молоковских А.В.

Глава города Перми

Э.О. Соснин



## АДМИНИСТРАЦИЯ ГОРОДА ПЕРМИ ПОСТАНОВЛЕНИЕ

23.01.2024

№ 39

### О внесении изменений в отдельные правовые акты администрации города Перми

В целях актуализации правовых актов администрации города Перми администрация города Перми ПОСТАНОВЛЯЕТ:

1. Внести изменения в состав Бюджетной комиссии города Перми, утвержденный постановлением администрации города Перми от 30 июля 2007 г. № 313 «О Бюджетной комиссии города Перми» (в ред. от 07.08.2008 № 749, от 10.02.2009 № 49, от 22.07.2009 № 471, от 11.06.2010 № 310, от 13.07.2011 № 348, от 23.08.2012 № 481, от 07.02.2013 № 67, от 01.04.2013 № 212, от 05.11.2013 № 953, от 19.02.2014 № 103, от 30.05.2014 № 356, от 20.11.2014 № 879, от 28.01.2015 № 52, от 20.02.2015 № 88, от 07.04.2015 № 190, от 19.08.2015 № 579, от 09.06.2016 № 396, от 08.02.2017 № 79, от 16.03.2017 № 192, от 05.06.2017 № 439, от 14.06.2017 № 457, от 24.08.2017 № 649, от 29.11.2017 № 1077, от 30.07.2018 № 514, от 24.01.2019 № 40, от 30.05.2019 № 231, от 15.04.2020 № 356, от 26.05.2020 № 458, от 08.07.2020 № 587, от 25.08.2020 № 739, от 25.02.2021 № 110, от 23.06.2021 № 464, от 29.10.2021 № 964, от 25.03.2022 № 223, от 29.04.2022 № 328, от 22.06.2023 № 518, от 14.07.2023 № 610, от 26.10.2023 № 1179), изложив позицию:

«Заместители председателя:

Фурман Яна Валерьевна - и.о. заместителя главы администрации города Перми

Титяпкина Вера Сергеевна - начальник департамента финансов администрации города Перми»

в следующей редакции:

«Заместители председателя:

Фурман Яна Валерьевна - заместитель главы администрации города Перми

Титяпкина Вера Сергеевна - начальник департамента финансов администрации города Перми».

2. Внести в состав рабочей группы по планированию социально-экономического развития города Перми, утвержденный постановлением администрации города Перми от 21 ноября 2016 г. № 1036 «Об утверждении Положения о рабочей группе по планированию социально-экономического развития города Перми, Положения о подгруппах рабочей группы по планированию социально-экономического развития города Перми по функционально-целевым направлениям, предусмотренным стратегией социально-экономического развития муниципального образования город Пермь» (в ред. от 15.03.2017 № 187, от 06.10.2017 № 809, от 29.11.2017 № 1077, от 06.09.2018 № 572, от 24.01.2019 № 40, от 10.06.2019 № 258, от 13.09.2019 № 561, от 04.10.2019 № 637, от 05.11.2019 № 846, от 13.12.2019 № 1013, от 15.04.2020 № 356, от 12.05.2020 № 421, от 26.05.2020 № 458, от 08.06.2020 № 502, от 01.09.2020 № 778, от 25.02.2021 № 110, от 23.06.2021 № 464, от 06.08.2021 № 581, от 29.10.2021 № 964, от 25.03.2022 № 223, от 29.04.2022 № 328, от 16.06.2022 № 479, от 12.09.2022 № 786, от 09.03.2023 № 185, от 03.05.2023 № 352, от 22.05.2023 № 408, от 03.07.2023 № 568, от 26.10.2023 № 1179), следующие изменения:

## 2.1. позицию:

«Заместители председателя:

Мельник  
Наталья Николаевна - первый заместитель председателя Пермской городской Думы,  
председатель комитета Пермской городской Думы по бюджету и налогам  
(по согласованию)

Фурман  
Яна Валерьевна - и.о. заместителя главы администрации города Перми», руководитель  
профильной подгруппы «Экономический рост»

изложить в следующей редакции:

«Заместители председателя:

Мельник  
Наталья Николаевна - первый заместитель председателя Пермской городской Думы,  
председатель комитета Пермской городской Думы по бюджету и налогам  
(по согласованию)

Фурман  
Яна Валерьевна - заместитель главы администрации города Перми, руководитель  
профильной подгруппы «Экономический рост»;

## 2.2. позицию:

«Туров  
Алексей Михайлович - и.о. заместителя главы администрации города Перми»

изложить в следующей редакции:

«Туров  
Алексей Михайлович - заместитель главы администрации города Перми».

3. Внести в состав подгруппы рабочей группы по планированию социально-экономического развития города Перми «Человеческий капитал», утвержденный постановлением администрации города Перми от 21 ноября 2016 г. № 1036 «Об утверждении Положения о рабочей группе по планированию социально-экономического развития города Перми, Положения о подгруппах рабочей группы по планированию социально-экономического развития города Перми по функционально-целевым направлениям, предусмотренным стратегией социально-экономического развития муниципального образования город Пермь» (в ред. от 15.03.2017 № 187, от 06.10.2017 № 809, от 29.11.2017 № 1077, от 06.09.2018 № 572, от 24.01.2019 № 40, от 10.06.2019 № 258, от 13.09.2019 № 561, от 04.10.2019 № 637, от 05.11.2019 № 846, от 13.12.2019 № 1013, от 15.04.2020 № 356, от 12.05.2020 № 421, от 26.05.2020 № 458, от 08.06.2020 № 502, от 01.09.2020 № 778, от 25.02.2021 № 110, от 23.06.2021 № 464, от 06.08.2021 № 581, от 29.10.2021 № 964, от 25.03.2022 № 223, от 29.04.2022 № 328, от 16.06.2022 № 479, от 12.09.2022 № 786, от 09.03.2023 № 185, от 03.05.2023 № 352, от 22.05.2023 № 408, от 03.07.2023 № 568, от 26.10.2023 № 1179), следующие изменения:

## 3.1. позицию:

«Заместитель руководителя:

Трошков  
Сергей Викторович - и.о. заместителя главы администрации города Перми»

изложить в следующей редакции:

«Заместитель руководителя:

Трошков  
Сергей Викторович - заместитель главы администрации города Перми»;

## 3.2. позицию:

«Шушпанова  
Наталья Алексеевна - начальник информационно-аналитического управления  
администрации города Перми»

изложить в следующей редакции:

«Усанина  
Наталья Валерьевна - и.о. начальника информационно-аналитического управления  
администрации города Перми».



4. Внести изменения в состав подгруппы рабочей группы по планированию социально-экономического развития города Перми «Экономический рост», утвержденный постановлением администрации города Перми от 21 ноября 2016 г. № 1036 «Об утверждении Положения о рабочей группе по планированию социально-экономического развития города Перми, Положения о подгруппах рабочей группы по планированию социально-экономического развития города Перми по функционально-целевым направлениям, предусмотренным стратегией социально-экономического развития муниципального образования город Пермь» (в ред. от 15.03.2017 № 187, от 06.10.2017 № 809, от 29.11.2017 № 1077, от 06.09.2018 № 572, от 24.01.2019 № 40, от 10.06.2019 № 258, от 13.09.2019 № 561, от 04.10.2019 № 637, от 05.11.2019 № 846, от 13.12.2019 № 1013, от 15.04.2020 № 356, от 12.05.2020 № 421, от 26.05.2020 № 458, от 08.06.2020 № 502, от 01.09.2020 № 778, от 25.02.2021 № 110, от 23.06.2021 № 464, от 06.08.2021 № 581, от 29.10.2021 № 964, от 25.03.2022 № 223, от 29.04.2022 № 328, от 16.06.2022 № 479, от 12.09.2022 № 786, от 09.03.2023 № 185, от 03.05.2023 № 352, от 22.05.2023 № 408, от 03.07.2023 № 568, от 26.10.2023 № 1179), изложив позицию:

«Руководитель:

Фурман - и.о. заместителя главы администрации города Перми»  
Яна Валерьевна

в следующей редакции:

«Руководитель:

Фурман - заместитель главы администрации города Перми»  
Яна Валерьевна

5. Внести в состав подгруппы рабочей группы по планированию социально-экономического развития города Перми «Комфортная среда для жизни», утвержденный постановлением администрации города Перми от 21 ноября 2016 г. № 1036 «Об утверждении Положения о рабочей группе по планированию социально-экономического развития города Перми, Положения о подгруппах рабочей группы по планированию социально-экономического развития города Перми по функционально-целевым направлениям, предусмотренным стратегией социально-экономического развития муниципального образования город Пермь» (в ред. от 15.03.2017 № 187, от 06.10.2017 № 809, от 29.11.2017 № 1077, от 06.09.2018 № 572, от 24.01.2019 № 40, от 10.06.2019 № 258, от 13.09.2019 № 561, от 04.10.2019 № 637, от 05.11.2019 № 846, от 13.12.2019 № 1013, от 15.04.2020 № 356, от 12.05.2020 № 421, от 26.05.2020 № 458, от 08.06.2020 № 502, от 01.09.2020 № 778, от 25.02.2021 № 110, от 23.06.2021 № 464, от 06.08.2021 № 581, от 29.10.2021 № 964, от 25.03.2022 № 223, от 29.04.2022 № 328, от 16.06.2022 № 479, от 12.09.2022 № 786, от 09.03.2023 № 185, от 03.05.2023 № 352, от 22.05.2023 № 408, от 03.07.2023 № 568, от 26.10.2023 № 1179), следующие изменения:

5.1. позицию:

«Заместители руководителя:

Андрианова - первый заместитель главы администрации города Перми (ответственный  
Ольга Николаевна за направление «Градостроительство и архитектура, экология»)

Туров - и.о. заместителя главы администрации города Перми (ответственный за  
Алексей Михайлович направление «Общественная безопасность»)

Субботин - заместитель главы администрации города Перми (ответственный за  
Игорь Александрович направление «Жилье и коммунальная инфраструктура»)

изложить в следующей редакции:

«Заместители руководителя:

Андрианова - первый заместитель главы администрации города Перми (ответственный  
Ольга Николаевна за направление «Градостроительство и архитектура, экология»)

Туров - заместитель главы администрации города Перми (ответственный за  
Алексей Михайлович направление «Общественная безопасность»)

Субботин - заместитель главы администрации города Перми (ответственный за  
Игорь Александрович направление «Жилье и коммунальная инфраструктура»);

5.2. позицию:

«Гореев - и.о. начальника департамента общественной безопасности  
Владислав Владимирович администрации города Перми»

изложить в следующей редакции:

«Мельчаков  
Сергей Владимирович - начальник департамента общественной безопасности администрации города Перми».

6. Внести изменения в состав комиссии по разработке и реализации инвестиционных проектов, утвержденный постановлением администрации города Перми от 29 февраля 2012 г. № 21-П «Об утверждении Положения о комиссии по разработке и реализации инвестиционных проектов» (в ред. от 03.08.2012 № 436, от 24.12.2012 № 958, от 17.04.2013 № 271, от 12.08.2013 № 648, от 16.09.2013 № 756, от 18.07.2014 № 485, от 20.11.2014 № 879, от 28.01.2015 № 52, от 20.02.2015 № 88, от 13.05.2015 № 269, от 29.06.2015 № 418, от 28.10.2015 № 885, от 05.04.2016 № 226, от 09.06.2016 № 396, от 08.02.2017 № 79, от 16.03.2017 № 192, от 14.06.2017 № 457, от 24.08.2017 № 649, от 10.11.2017 № 1022, от 29.11.2017 № 1077, от 27.12.2017 № 1207, от 10.09.2018 № 584, от 12.12.2018 № 977, от 24.01.2019 № 40, от 09.04.2019 № 80-П, от 30.05.2019 № 231, от 09.10.2019 № 665, от 15.04.2020 № 356, от 12.05.2020 № 421, от 26.05.2020 № 458, от 08.06.2020 № 502, от 01.09.2020 № 778, от 24.02.2021 № 105, от 25.02.2021 № 110, от 15.04.2021 № 258, от 23.06.2021 № 464, от 06.07.2021 № 507, от 06.08.2021 № 581, от 29.10.2021 № 964, от 24.01.2022 № 36, от 25.03.2022 № 221, от 29.04.2022 № 328, от 25.07.2022 № 625, от 12.09.2022 № 786, от 14.09.2022 № 796, от 14.04.2023 № 304, от 31.05.2023 № 440, от 02.06.2023 № 447, от 14.07.2023 № 610, от 10.10.2023 № 968), изложив позицию:

«Заместители председателя:

Субботин - заместитель главы администрации города Перми  
Игорь Александрович

Фурман - и.о. заместителя главы администрации города Перми  
Яна Валерьевна

в следующей редакции:

«Заместители председателя:

Субботин - заместитель главы администрации города Перми  
Игорь Александрович

Фурман - заместитель главы администрации города Перми».  
Яна Валерьевна

7. Внести изменения в состав проектного комитета администрации города Перми, утвержденный постановлением администрации города Перми от 21 марта 2017 г. № 205 (в ред. от 15.05.2017 № 362, от 24.08.2017 № 649, от 29.11.2017 № 1077, от 29.06.2018 № 442, от 24.01.2019 № 40, от 01.07.2019 № 337, от 11.12.2019 № 997, от 15.04.2020 № 356, от 26.05.2020 № 458, от 01.09.2020 № 778, от 25.02.2021 № 110, от 23.06.2021 № 464, от 06.08.2021 № 581, от 29.10.2021 № 964, от 25.03.2022 № 223, от 29.04.2022 № 328, от 12.09.2022 № 786, от 20.07.2023 № 620, от 10.10.2023 № 968), изложив позицию:

«Заместитель председателя:

Фурман - и.о. заместителя главы администрации города Перми, возглавляющего  
Яна Валерьевна функционально-целевой блок «Управление планированием и финансами»

в следующей редакции:

«Заместитель председателя:

Фурман - заместитель главы администрации города Перми, возглавляющий  
Яна Валерьевна функционально-целевой блок «Управление планированием и финансами».

8. Настоящее постановление вступает в силу со дня официального опубликования в печатном средстве массовой информации «Официальный бюллетень органов местного самоуправления муниципального образования город Пермь».

9. Управлению по общим вопросам администрации города Перми обеспечить опубликование настоящего постановления в печатном средстве массовой информации «Официальный бюллетень органов местного самоуправления муниципального образования город Пермь».

10. Информационно-аналитическому управлению администрации города Перми обеспечить опубликование (обнародование) настоящего постановления на официальном сайте муниципального образования город Пермь в информационно-телекоммуникационной сети Интернет.

11. Контроль за исполнением настоящего постановления возложить на заместителя главы администрации города Перми Фурман Я.В.



## АДМИНИСТРАЦИЯ ГОРОДА ПЕРМИ ПОСТАНОВЛЕНИЕ

23.01.2024

№ 40

### О внесении изменений в отдельные правовые акты администрации города Перми в сфере общественных отношений

В целях актуализации правовых актов администрации города Перми администрация города Перми ПОСТАНОВЛЯЕТ:

1. Внести изменения в состав комиссии по предоставлению муниципального имущества города Перми в безвозмездное пользование социально ориентированным некоммерческим организациям, утвержденный постановлением администрации города Перми от 21 мая 2021 г. № 363 (в ред. от 17.11.2021 № 1017, от 20.01.2022 № 26, от 06.05.2022 № 344, от 23.01.2023 № 32, от 31.08.2023 № 783, от 28.09.2023 № 919, от 13.11.2023 № 1231), изложив позицию:

«Председатель:

Трошков

Сергей Викторович

- и.о. заместителя главы администрации города Перми»

в следующей редакции:

«Председатель:

Трошков

Сергей Викторович

- заместитель главы администрации города Перми».

2. Внести изменения в состав конкурсной комиссии по проведению XXVI городского конкурса социально значимых проектов «Город – это мы», утвержденный постановлением администрации города Перми от 05 декабря 2023 г. № 1373 «О проведении XXVI городского конкурса социально значимых проектов «Город – это мы», изложив позицию:

«Председатель:

Трошков

Сергей Викторович

- и.о. заместителя главы администрации города Перми»

в следующей редакции:

«Председатель:

Трошков

Сергей Викторович

- заместитель главы администрации города Перми».

3. Внести изменения в состав комиссии по отбору и ранжированию помещений общественных центров, подлежащих ремонту и приведению в нормативное состояние, по функционально-целевому блоку «Общественные связи города», утвержденный постановлением администрации города Перми от 11 октября 2021 г. № 838 «Об утверждении Порядка отбора и ранжирования помещений общественных центров, подлежащих ремонту и приведению в нормативное состояние, и состава комиссии по отбору и ранжированию помещений общественных центров, подлежащих ремонту и приведению в нормативное состояние, по функционально-целевому блоку «Общественные связи города» (в ред. от 16.11.2021 № 1012, от 26.04.2022 № 320, от 01.06.2022 № 431, от 16.03.2023 № 202, от 04.08.2023 № 661, от 10.10.2023 № 955), изложив позицию:

«Председатель:

Трошков

Сергей Викторович

- и.о. заместителя главы администрации города Перми»

в следующей редакции:

«Председатель:

Трошков

Сергей Викторович

- заместитель главы администрации города Перми».

4. Внести изменения в состав консультативного совета по общественным связям при заместителе главы администрации города Перми, утвержденный постановлением администрации города Перми от 12 декабря 2013 г. № 1164 (в ред. от 29.01.2014 № 45, от 06.02.2015 № 67, от 14.12.2015 № 1058, от 29.12.2016 № 1190, от 28.12.2017 № 1223, от 11.02.2019 № 84, от 13.11.2019 № 899, от 31.08.2020 № 774, от 13.12.2022 № 1284, от 04.08.2023 № 661, от 18.10.2023 № 1072), изложив позицию:

«Председатель:

Трошков

Сергей Викторович

- и.о. заместителя главы администрации города Перми»

в следующей редакции:

«Председатель:

Трошков

Сергей Викторович

- заместитель главы администрации города Перми».

5. Настоящее постановление вступает в силу со дня официального опубликования в печатном средстве массовой информации «Официальный бюллетень органов местного самоуправления муниципального образования город Пермь».

6. Управлению по общим вопросам администрации города Перми обеспечить опубликование настоящего постановления в печатном средстве массовой информации «Официальный бюллетень органов местного самоуправления муниципального образования город Пермь».

7. Информационно-аналитическому управлению администрации города Перми обеспечить опубликование (обнародование) настоящего постановления на официальном сайте муниципального образования город Пермь в информационно-телекоммуникационной сети Интернет.

8. Контроль за исполнением настоящего постановления возложить на заместителя главы администрации города Перми Трошкова С.В.

Глава города Перми

Э.О. Соснин



## АДМИНИСТРАЦИЯ ГОРОДА ПЕРМИ ПОСТАНОВЛЕНИЕ

23.01.2024

№ 41

**О внесении изменений в Перечень мероприятий, направленных на решение отдельных вопросов местного значения в микрорайонах на территории Пермского городского округа, на 2024 год, утвержденный постановлением администрации города Перми от 27.01.2012 № 13-П «Об установлении и финансовом обеспечении расходных обязательств Пермского городского округа по мероприятиям, направленным на решение отдельных вопросов местного значения в микрорайонах на территории Пермского городского округа, на 2024-2026 годы»**

В соответствии со статьей 86 Бюджетного кодекса Российской Федерации, статьями 16, 16.1 Федерального закона от 06 октября 2003 г. № 131-ФЗ «Об общих принципах организации местного самоуправления в Российской Федерации», Уставом города Перми, статьей 20 Положения о бюджете и бюджетном процессе в городе Перми, утвержденного решением Пермской городской Думы от 28 августа 2007 г. № 185, в целях эффективного использования средств бюджета города Перми, уточнения содержания, сроков выполнения, объемов финансирования мероприятий, направленных на решение отдельных вопросов местного значения в микрорайонах на территории Пермского городского округа, администрация города Перми ПОСТАНОВЛЯЕТ:

1. Утвердить прилагаемые изменения в Перечень мероприятий, направленных на решение отдельных вопросов местного значения в микрорайонах на территории Пермского городского округа, на 2024 год, утвержденный постановлением администрации города Перми от 27 января 2012 г. № 13-П «Об установлении и финансовом обеспечении расходных обязательств Пермского городского округа по мероприятиям, направленным на решение отдельных вопросов местного значения в микрорайонах на территории Пермского городского округа, на 2024-2026 годы» (в ред. от

01.03.2012 № 74, от 30.03.2012 № 134, от 05.05.2012 № 215, от 05.06.2012 № 258, от 28.06.2012 № 351, от 02.08.2012 № 430, от 22.08.2012 № 477, от 08.10.2012 № 593, от 09.10.2012 № 606, от 01.11.2012 № 732, от 04.12.2012 № 857, от 27.12.2012 № 984, от 15.03.2013 № 148, от 03.04.2013 № 223, от 30.04.2013 № 339, от 05.06.2013 № 456, от 03.07.2013 № 538, от 30.07.2013 № 619, от 04.09.2013 № 727, от 01.10.2013 № 796, от 05.11.2013 № 952, от 28.11.2013 № 1088, от 30.01.2014 № 49, от 04.03.2014 № 147, от 11.04.2014 № 244, от 29.04.2014 № 300, от 11.06.2014 № 389, от 04.07.2014 № 445, от 08.08.2014 № 533, от 05.09.2014 № 588, от 02.10.2014 № 675, от 07.11.2014 № 817, от 12.12.2014 № 964, от 27.01.2015 № 38, от 24.02.2015 № 89, от 20.03.2015 № 145, от 27.04.2015 № 227, от 14.05.2015 № 274, от 25.05.2015 № 309, от 25.06.2015 № 408, от 22.07.2015 № 486, от 25.08.2015 № 586, от 22.09.2015 № 661, от 26.10.2015 № 867, от 20.11.2015 № 961, от 14.12.2015 № 1052, от 20.02.2016 № 120, от 24.03.2016 № 199, от 26.04.2016 № 281, от 26.05.2016 № 357, от 23.06.2016 № 437, от 19.07.2016 № 515, от 19.08.2016 № 609, от 03.10.2016 № 758, от 19.10.2016 № 881, от 09.12.2016 № 1094, от 22.02.2017 № 127, от 07.04.2017 № 262, от 24.04.2017 № 310, от 25.05.2017 № 398, от 22.06.2017 № 480, от 19.07.2017 № 553, от 24.08.2017 № 653, от 27.09.2017 № 772, от 03.10.2017 № 799, от 27.10.2017 № 961, от 23.11.2017 № 1067, от 15.12.2017 № 1132, от 29.01.2018 № 55, от 19.02.2018 № 95, от 03.04.2018 № 200, от 14.05.2018 № 290, от 29.05.2018 № 337, от 14.06.2018 № 389, от 26.06.2018 № 427, от 27.07.2018 № 503, от 20.08.2018 № 541, от 28.08.2018 № 562, от 24.09.2018 № 625, от 26.10.2018 № 837, от 20.11.2018 № 896, от 18.12.2018 № 995, от 15.01.2019 № 19, от 20.02.2019 № 115, от 26.03.2019 № 37-П, от 23.04.2019 № 117-П, от 24.05.2019 № 211, от 21.06.2019 № 296, от 25.07.2019 № 422, от 21.08.2019 № 495, от 23.08.2019 № 502, от 19.09.2019 № 575, от 24.10.2019 № 780, от 19.11.2019 № 915, от 06.12.2019 № 983, от 22.01.2020 № 57, от 26.02.2020 № 171, от 31.03.2020 № 294, от 23.04.2020 № 378, от 01.06.2020 № 484, от 19.06.2020 № 527, от 23.07.2020 № 646, от 17.08.2020 № 709, от 26.08.2020 № 756, от 17.09.2020 № 853, от 15.10.2020 № 988, от 20.11.2020 № 1175, от 09.12.2020 № 1246, от 26.01.2021 № 23, от 02.03.2021 № 125, от 18.03.2021 № 174, от 19.04.2021 № 273, от 18.05.2021 № 354, от 18.06.2021 № 450, от 15.07.2021 № 523, от 18.08.2021 № 607, от 19.08.2021 № 614, от 16.09.2021 № 717, от 19.10.2021 № 892, от 16.11.2021 № 1011, от 07.12.2021 № 1126, от 08.12.2021 № 1134, от 20.01.2022 № 31, от 17.02.2022 № 101, от 25.03.2022 № 217, от 18.04.2022 № 293, от 20.05.2022 № 393, от 20.06.2022 № 497, от 14.07.2022 № 607, от 28.07.2022 № 638, от 19.08.2022 № 696, от 20.09.2022 № 824, от 18.10.2022 № 963, от 15.11.2022 № 1155, от 06.12.2022 № 1243, от 23.01.2023 № 33, от 14.02.2023 № 101, от 23.03.2023 № 234, от 18.04.2023 № 314, от 16.05.2023 № 393, от 19.06.2023 № 504, от 14.07.2023 № 601, от 28.07.2023 № 651, от 09.08.2023 № 678, от 17.08.2023 № 722, от 20.09.2023 № 859, от 18.10.2023 № 1078, от 20.11.2023 № 1269, от 05.12.2023 № 1371).

2. Настоящее постановление вступает в силу со дня официального опубликования в печатном средстве массовой информации «Официальный бюллетень органов местного самоуправления муниципального образования город Пермь».

3. Управлению по общим вопросам администрации города Перми обеспечить опубликование настоящего постановления в печатном средстве массовой информации «Официальный бюллетень органов местного самоуправления муниципального образования город Пермь».

4. Информационно-аналитическому управлению администрации города Перми обеспечить опубликование (обнародование) настоящего постановления на официальном сайте муниципального образования город Пермь в информационно-телекоммуникационной сети Интернет.

5. Контроль за исполнением настоящего постановления возложить на заместителя главы администрации города Перми Трошкова С.В.

УТВЕРЖДЕНЫ  
 постановлением администрации  
 города Перми  
 от 23.01.2024 № 41

### ИЗМЕНЕНИЯ

в Перечень мероприятий, направленных на решение отдельных вопросов местного значения в микрорайонах на территории Пермского городского округа, на 2024 год, утвержденный постановлением администрации города Перми от 27 января 2012 г. № 13-П «Об установлении и финансовом обеспечении расходных обязательств Пермского городского округа по мероприятиям, направленным на решение отдельных вопросов местного значения в микрорайонах на территории Пермского городского округа, на 2024-2026 годы»

1. В графе 6 строки 1.9.1 цифры «3 000 090,00» заменить цифрами «2 000 000,00».
2. Дополнить строкой 1.9.2 следующего содержания:

1.9.2	Благоустройство придомовой территории многоквартирного дома (обустройство тротуара)	ул. Челюскинцев, 17	администрация Дзержинского района	II-III	1 000 090,00
-------	---	---------------------	-----------------------------------	--------	--------------

3. В графе 2 строки 2.3.7 слова «Дворец молодежи» заменить словами «Дом Молодёжи».
4. В графе 2 строки 2.3.10 слова «Дворец молодежи» заменить словами «Дом Молодёжи».
5. В графе 2 строки 2.3.14 слова «Дворец молодежи» заменить словами «Дом Молодёжи».
6. Дополнить строкой 2.4.4 следующего содержания:

2.4.4	Организация и проведение культурно-массового мероприятия для жителей м/р Заречный	ул. Ветлужская, 62	администрация Дзержинского района	I-II	80 000,00
-------	---	--------------------	-----------------------------------	------	-----------

7. В графе 6 строки 2.9.1 цифры «1 839 090,00» заменить цифрами «1 759 090,00».
8. В графе 2 строки 3.3.18 слова «Дворец молодежи» заменить словами «Дом Молодёжи».
9. В графе 2 строки 4.3.5 слова «Дворец молодежи» заменить словами «Дом Молодёжи».
10. В графе 2 строки 4.3.6 слова «Дворец молодежи» заменить словами «Дом Молодёжи».
11. В графе 2 строки 4.3.7 слова «Дворец молодежи» заменить словами «Дом Молодёжи».
12. В графе 2 строки 4.3.8 слова «Дворец молодежи» заменить словами «Дом Молодёжи».
13. В графе 2 строки 4.3.9 слова «Дворец молодежи» заменить словами «Дом Молодёжи».
14. Строку 6.1.1 изложить в следующей редакции:

6.1.1	Оказание консультативно-информационной помощи жителям округа № 6 по вопросам управления многоквартирными домами	ул. Мира, 15	администрация Индустриального района	I-IV	100 000,00
-------	---	--------------	--------------------------------------	------	------------

15. Строку 6.4.6 изложить в следующей редакции:

6.4.6	Организация и проведение культурно-массового мероприятия «Наш прекрасный двор» для жителей м/р Нагорный-2	ул. Чердынская, 20	администрация Индустриального района	III	70 000,00
-------	---	--------------------	--------------------------------------	-----	-----------

16. Дополнить строкой 6.4.8 следующего содержания:			
6.4.8	Организация и проведение культурно-массового мероприятия «Наш район» для жителей м/р Черняевский	ул. Мира, 76	администрация Индустриального района
			I
			250 000,00
17. В графе 5 строки 6.9.2 цифры «Ш» заменить цифрой «Б».			
18. В графе 6 строки 6.10.1 цифры «1 500 000,00» заменить цифрами «1 280 000,00».			
19. В графе 6 строки 7.3.1 цифры «150 000,00» заменить цифрами «99 770,00».			
20. Строку 7.3.8 признать утратившей силу.			
21. Дополнить строкой 7.3.11 следующего содержания:			
7.3.11	Посадка, обрезка и (или) снос деревьев и кустарников на территории МАОУ «СОШ № 91» г. Перми	ул. Карпинского, 66	ДО
			II
			50 230,00
22. В графе 5 строки 7.4.2 цифры «Ш» заменить цифрами «I-III».			
23. В графе 6 строки 7.4.4 цифры «150 000,00» заменить цифрами «90 000,00».			
24. Дополнить строкой 7.4.5 следующего содержания:			
7.4.5	Организация и проведение культурно-массовых мероприятий «Весне дороге» для жителей округа № 7	территория округа № 7	администрация Индустриального района
			I-II
			60 000,00
25. В графе 6 строки 7.9.1 цифры «2 000 000,00» заменить цифрами «2 070 000,00».			
26. После строки 7.10.1 дополнить строкой 7.11.1 следующего содержания:			
7.11.1	Приобретение мебели для общественного центра «Полёт»	ул. Камышовская, 21	администрация Индустриального района
			I-II
			30 000,00
27. После строки 12.2.1 дополнить строками 12.3.1, 12.3.2 следующего содержания:			
12.3.1	Организация и проведение культурно-массовых мероприятий, посвященных Дню защитника Отечества и Международному женскому дню, для жителей округа № 12 в МАУ «Центр досуга Мотовилихинского района»	ул. Лебедева, 40	ДКМП
			I
			160 000,00
12.3.2	Организация и проведение культурно-массовых мероприятий, посвященных празднованию Масленицы, для жителей округа № 12 в МАУ «Центр досуга Мотовилихинского района»	ул. Лебедева, 40	ДКМП
			I
			90 000,00
28. Строки 12.4.2, 12.4.3 признать утратившими силу.			
29. Дополнить строками 17.3.2-17.3.5 следующего содержания:			
17.3.2	Приобретение спортивного инвентаря и оборудования для МАУ ДО «СШОР «Темп» г. Перми	ул. Академика Веденеева, 25	КФКС
			I
			50 000,00
17.3.3	Организация и проведение спортивного мероприятия – районного турнира по футболу, посвященного Дню защитника Отечества, на стадионе «Молния» МАУ ДО «СШОР «Звезда» по футболу» г. Перми	ул. Мира, 132	КФКС
			I
			80 000,00
17.3.4	Приобретение спортивной формы для игры в футбол на стадионе «Молния» МАУ ДО «СШОР «Звезда» по футболу» г. Перми	ул. Мира, 132	КФКС
			I
			90 000,00

17.3.5	Приобретение оборудования для актового зала в МАДОУ «Гардарика» г. Перми	ул. Социалистическая, 10а	ДО	I	100 000,00
<p>30. В графе 6 строки 17.4.1 цифры «1 195 000,00» заменить цифрами «1 155 000,00».</p> <p>31. В графе 6 строки 17.4.8 цифры «15 000,00» заменить цифрами «20 000,00».</p> <p>32. В графе 6 строки 17.4.12 цифры «30 000,00» заменить цифрами «50 000,00».</p> <p>33. Дополнить строкой 17.4.21 следующего содержания:</p>					
17.4.21	Организация и проведение культурно-массовых мероприятий, посвященных празднованию Масленицы, для жителей м/р Чу-совской Водозабор с приобретением подарочной и сувенирной продукции	1-й Павловский проезд, 2	администрация Орджоникидзевского района	I	15 000,00

34. В графе 6 строки 17.9.1 цифры «400 000,00» заменить цифрами «80 000,00».





## АДМИНИСТРАЦИЯ ГОРОДА ПЕРМИ ПОСТАНОВЛЕНИЕ

23.01.2024

№ 42

### О внесении изменений в отдельные правовые акты администрации города Перми в сфере общественных отношений

В целях актуализации правовых актов администрации города Перми администрация города Перми ПОСТАНОВЛЯЕТ:

1. Внести изменения в состав экспертной рабочей группы по рассмотрению общественных инициатив, утвержденный постановлением администрации города Перми от 08 ноября 2022 г. № 1137 (в ред. от 28.09.2023 № 919), изложив позицию:

«Председатель:  
Трошков  
Сергей Викторович - и.о. заместителя главы администрации города Перми»

в следующей редакции:

«Председатель:  
Трошков  
Сергей Викторович - заместитель главы администрации города Перми».

2. Внести изменения в состав конкурсной комиссии инициативного бюджетирования города Перми, утвержденный постановлением администрации города Перми от 06 сентября 2023 г. № 795 (в ред. от 28.09.2023 № 919), изложив позицию:

«Председатель:  
Трошков  
Сергей Викторович - и.о. заместителя главы администрации города Перми»

в следующей редакции:

«Председатель:  
Трошков  
Сергей Викторович - заместитель главы администрации города Перми».

3. Внести изменения в состав рабочей группы по вопросам развития территориальных общественных самоуправлений в городе Перми, утвержденный постановлением администрации города Перми от 15 марта 2022 г. № 169 (в ред. от 05.05.2022 № 341, от 15.08.2023 № 701, от 28.09.2023 № 919), изложив позицию:

«Председатель:  
Трошков  
Сергей Викторович - и.о. заместителя главы администрации города Перми»

в следующей редакции:

«Председатель:  
Трошков  
Сергей Викторович - заместитель главы администрации города Перми».

4. Настоящее постановление вступает в силу со дня подписания.

5. Управлению по общим вопросам администрации города Перми обеспечить опубликование настоящего постановления в печатном средстве массовой информации «Официальный бюллетень органов местного самоуправления муниципального образования город Пермь».

6. Информационно-аналитическому управлению администрации города Перми обеспечить опубликование (об-

народование) настоящего постановления на официальном сайте муниципального образования город Пермь в информационно-телекоммуникационной сети Интернет.

7. Контроль за исполнением настоящего постановления возложить на заместителя главы администрации города Перми Трошкова С.В.

Глава города Перми

Э.О. Соснин



## АДМИНИСТРАЦИЯ ГОРОДА ПЕРМИ ПОСТАНОВЛЕНИЕ

23.01.2024

№ 43

### **О внесении изменений в постановление администрации города Перми от 22.09.2023 № 891 «О распределении обязанностей между Главой города Перми и иными руководителями администрации города Перми»**

В соответствии с Уставом города Перми, в целях актуализации правовых актов администрации города Перми, в связи с кадровыми изменениями

администрация города Перми ПОСТАНОВЛЯЕТ:

1. Внести в постановление администрации города Перми от 22 сентября 2023 г. № 891 «О распределении обязанностей между Главой города Перми и иными руководителями администрации города Перми» следующие изменения:

1.1. абзац первый пункта 1.3 изложить в следующей редакции:

«1.3. заместитель главы администрации города Перми Фурман Я.В.»;

1.2. абзац первый пункта 1.6 изложить в следующей редакции:

«1.6. заместитель главы администрации города Перми Туров А.М.»;

1.3. абзац первый пункта 1.8 изложить в следующей редакции:

«1.8. заместитель главы администрации города Перми Трошков С.В.».

2. Настоящее постановление вступает в силу со дня подписания.

3. Управлению по общим вопросам администрации города Перми обеспечить опубликование настоящего постановления в печатном средстве массовой информации «Официальный бюллетень органов местного самоуправления муниципального образования город Пермь».

4. Информационно-аналитическому управлению администрации города Перми обеспечить опубликование (обнародование) настоящего постановления на официальном сайте муниципального образования город Пермь в информационно-телекоммуникационной сети Интернет.

5. Контроль за исполнением настоящего постановления оставляю за собой.

Глава города Перми

Э.О. Соснин

**ПРАВОВЫЕ АКТЫ ФУНКЦИОНАЛЬНЫХ ОРГАНОВ  
АДМИНИСТРАЦИИ ГОРОДА ПЕРМИ**



**АДМИНИСТРАЦИЯ ГОРОДА ПЕРМИ  
ПРЕДСЕДАТЕЛЬ КОМИТЕТА  
ПО ФИЗИЧЕСКОЙ КУЛЬТУРЕ И СПОРТУ**

**РАСПОРЯЖЕНИЕ**

23.01.2024

№ 059-15-01-04-1

**О внесении изменений в устав муниципального бюджетного учреждения дополнительного образования «Спортивная школа олимпийского резерва по самбо и дзюдо «Витязь» имени И.И. Пономарева» г. Перми, утвержденный распоряжением председателя комитета по физической культуре и спорту администрации города Перми от 08.12.2022 № 059-15-04-34**

В соответствии с Федеральным законом от 12 января 1996 г. № 7-ФЗ «О некоммерческих организациях», Положением о комитете по физической культуре и спорту администрации города Перми, утвержденным решением Пермской городской Думы от 12 сентября 2006 г. № 223, постановлением администрации города Перми от 28 января 2011 г. № 24 «О порядке создания, реорганизации, изменении типа и ликвидации муниципальных учреждений города Перми, утверждения уставов муниципальных учреждений города Перми и внесения в них изменений»:

1. Утвердить прилагаемые изменения в устав муниципального бюджетного учреждения дополнительного образования «Спортивная школа олимпийского резерва по самбо и дзюдо «Витязь» имени И.И. Пономарева» г. Перми, утвержденный распоряжением председателя комитета по физической культуре и спорту администрации города Перми от 08 декабря 2022 г. № 059-15-04-34.

2. Уполномочить директора муниципального бюджетного учреждения дополнительного образования «Спортивная школа олимпийского резерва по самбо и дзюдо «Витязь» имени И.И. Пономарева» г. Перми Капустина Алексея Владимировича на осуществление необходимых действий по государственной регистрации изменений, вносимых в устав муниципального бюджетного учреждения «Спортивная школа олимпийского резерва по самбо и дзюдо «Витязь» имени И.И. Пономарева» г. Перми.

3. Директору муниципального бюджетного учреждения дополнительного образования «Спортивная школа олимпийского резерва по самбо и дзюдо «Витязь» имени И.И. Пономарева» г. Перми Капустину Алексею Владимировичу после государственной регистрации изменений, вносимых в устав, представить копию листа записи Единого государственного реестра юридических лиц в комитет по физической культуре и спорту администрации города Перми, департамент имущественных отношений администрации города Перми, департамент финансов администрации города Перми в течение 10 рабочих дней с даты регистрации изменений, вносимых в устав.

4. Настоящее распоряжение вступает в силу с 01 января 2024 г., но не ранее дня официального опубликования в печатном средстве массовой информации «Официальный бюллетень органов местного самоуправления муниципального образования город Пермь».

5. Комитету по физической культуре и спорту администрации города Перми обеспечить опубликование настоящего распоряжения в печатном средстве массовой информации «Официальный бюллетень органов местного самоуправления муниципального образования город Пермь».

6. Контроль за исполнением настоящего распоряжения оставляю за собой.

С.В. Сапегин

УТВЕРЖДЕНЫ:  
распоряжением председателя  
комитета по физической культуре  
и спорту администрации города Перми  
от 23.01.2024 № 059-15-01-04-1

### ИЗМЕНЕНИЯ

в устав муниципального бюджетного учреждения дополнительного образования «Спортивная школа олимпийского резерва по самбо и дзюдо «Витязь» имени И.И. Пономарева» г. Перми, утвержденный распоряжением председателя комитета по физической культуре и спорту администрации города Перми от 08.12.2022 № 059-15-04-34

1. Признать утратившим силу абзац третий пункта 2.2.
2. Пункт 2.3 дополнить абзацами следующего содержания:  
«оказание физкультурно-оздоровительных и спортивных услуг;  
организация и проведение физкультурных мероприятий, спортивных мероприятий.».



## АДМИНИСТРАЦИЯ ГОРОДА ПЕРМИ

### НАЧАЛЬНИК ДЕПАРТАМЕНТА ОБЩЕСТВЕННОЙ БЕЗОПАСНОСТИ

#### РАСПОРЯЖЕНИЕ

23.01.2024

№ 059-10-1-06-1

#### О внесении изменений в устав муниципального казенного учреждения «Единая дежурно-диспетчерская служба города Перми»

В соответствии с Федеральным законом от 12.01.1996 № 7-ФЗ «О некоммерческих организациях», решением Пермской городской Думы от 12 сентября 2006 г. № 225 «О департаменте общественной безопасности администрации города Перми», постановлением администрации города Перми от 28 января 2011 г. № 24 «О Порядке создания, реорганизации, изменения типа и ликвидации муниципальных учреждений города Перми, утверждения уставов муниципальных учреждений города Перми и внесения в них изменений»:

1. Внести изменения в устав муниципального казенного учреждения «Единая дежурно-диспетчерская служба города Перми», утвержденный распоряжением начальника департамента общественной безопасности администрации города Перми от 29 ноября 2021 г. № 059-10-01-06-4 (в ред. от 22.06.2022 № 059-10-01-06-5, от 20.12.2022 № 059-10-01-06-9) согласно приложению к настоящему распоряжению.

2. Уполномочить директора муниципального казенного учреждения «Единая дежурно - диспетчерская служба города Перми» Хлебникова Игоря Викторовича на осуществление необходимых действий по государственной регистрации изменений, вносимых в устав муниципального казенного учреждения «Единая дежурно - диспетчерская служба города Перми».

3. Директору муниципального казенного учреждения «Единая дежурно-диспетчерская служба города Перми» Хлебникову Игорю Викторовичу после государственной регистрации изменений, вносимых в устав учреждения, представить копии листа записи о внесении изменений в Единый государственный реестр юридических лиц, изменений, внесенных в устав учреждения, в департамент общественной безопасности администрации города Перми в 5-дневный срок со дня регистрации изменений, вносимых в устав.

4. Настоящее распоряжение вступает в силу со дня официального опубликования в печатном средстве массовой информации «Официальный бюллетень органов местного самоуправления муниципального образования город Пермь».

5. Юридическому сектору департамента общественной безопасности администрации города Перми обеспечить направление настоящего распоряжения в управление по общим вопросам администрации города Перми для опублико-

вания в печатном средстве массовой информации «Официальный бюллетень органов местного самоуправления муниципального образования город Пермь».

6. Контроль за исполнением распоряжения оставляю за собой.

С.В. Мельчаков

Приложение  
к распоряжению начальника департамента  
общественной безопасности администрации  
города Перми  
от 23.01.2024 № 059-10-1-06-1

### ИЗМЕНЕНИЯ

в устав муниципального казенного учреждения  
«Единая дежурно - диспетчерская служба города Перми», утвержденный  
распоряжением начальника департамента общественной безопасности администрации  
города Перми от 29 ноября 2021 г. № 059-10-01-06-4

1. Пункты 2.2.20 – 2.2.27 признать утратившими силу;
2. пункт 5.5.6 изложить в следующей редакции:  
«5.5.6. распределение обязанностей между своими заместителями, руководителями структурных подразделений Учреждения, а в случае необходимости – передача им части своих полномочий в установленном порядке;».

## ПРАВОВЫЕ АКТЫ ТЕРРИТОРИАЛЬНЫХ ОРГАНОВ АДМИНИСТРАЦИИ ГОРОДА ПЕРМИ



АДМИНИСТРАЦИЯ ГОРОДА ПЕРМИ

ГЛАВА АДМИНИСТРАЦИИ  
ОРДЖОНИКИДЗЕВСКОГО РАЙОНА

### РАСПОРЯЖЕНИЕ

18.01.2024

№ 059-37-01-04-5

#### О создании общественного центра

В соответствии с Положением об общественных центрах города Перми, утвержденным решением Пермской городской Думы от 26 июня 2012 г. № 135, Регламентом взаимодействия территориальных и функциональных органов, функциональных подразделений администрации города Перми при создании и деятельности общественных центров на территории города Перми и Порядком предоставления помещений в общественном центре, утвержденными постановлением администрации города Перми от 17 февраля 2014 г. № 95, в целях поддержки участия органов территориального общественного самоуправления, общественных объединений и некоммерческих организаций, осуществляющих деятельность на территории микрорайона «Гайва» Орджоникидзевского района города Перми:

1. Создать общественный центр «Ровесник» по адресу: Пермский край, г. Пермь, Орджоникидзевский район, ул. Барнаульская, д. 4 общей площадью 993,1 кв.м. (далее – Общественный центр).
2. Считать основной целью создания Общественного центра:
  - 2.1. поддержка органами местного самоуправления разностороннего участия органов территориального общест-

венного самоуправления, общественных объединений и некоммерческих организаций, осуществляющих деятельность на территории микрорайона «Гайва» Орджоникидзевского района города Перми, граждан в решении вопросов местного значения, в развитии общественной активности граждан.

3. Считать основными задачами Общественного центра:

3.1. развитие взаимодействия органов территориального общественного самоуправления, общественных объединений, некоммерческих организаций, осуществляющих деятельность на территории микрорайона «Гайва» Орджоникидзевского района города Перми, с органами местного самоуправления.

3.2. содействие участию органов территориального общественного самоуправления, общественных объединений и некоммерческих организаций, осуществляющих деятельность на территории микрорайона «Гайва» Орджоникидзевского района города Перми, в реализации ведомственных и долгосрочных целевых программ города Перми.

3.3. содействие в организации работы органам территориального общественного самоуправления Орджоникидзевского района города Перми.

3.4. содействие информированию жителей Орджоникидзевского района города Перми о решении органами местного самоуправления города Перми вопросов местного значения.

3.5. содействие Главе города Перми, Пермской городской Думе, администрации города Перми в организации встреч с населением и проведении публичных слушаний по вопросам местного значения.

4. Настоящее распоряжение вступает в силу со дня официального опубликования в печатном средстве массовой информации «Официальный бюллетень органов местного самоуправления муниципального образования город Пермь».

5. Общему отделу администрации Орджоникидзевского района города Перми обеспечить опубликование настоящего распоряжения в печатном средстве массовой информации «Официальный бюллетень органов местного самоуправления муниципального образования город Пермь».

6. Контроль за исполнением распоряжения возложить на заместителя главы администрации Орджоникидзевского района города Перми Ломаеву С.В.

Е.В. Карабатов

## РАЗДЕЛ ВТОРОЙ ОФИЦИАЛЬНАЯ ИНФОРМАЦИЯ

Утверждаю:  
Глава города Перми

\_\_\_\_\_ Э.О. Соснин  
«    » января 2024 года

**График проведения прямых телефонных линий**  
**руководством администрации города Перми с населением в феврале 2024 года**

Руководитель	Дата и время проведения	Номер телефона	Тематика
Андрианова Ольга Николаевна – первый заместитель главы администрации города Перми	второй четверг месяца с 10.00 до 11.00	212 43 32	- вопросы градостроительства, архитек- туры и земельных отношений; - вопросы имущественных отношений; - вопросы экологии
Мальцева Екатерина Дмитриевна – и.о. заместителя главы администрации города Перми	третья среда месяца с 09.30 до 10.30	212 43 32	- вопросы дошкольного, школьного, дополнительного образова- ния; - вопросы физической культуры и спорта; - вопросы социальной поддержки; - вопросы в сфере культуры и работы с молодежью
Галиханов Дмитрий Кадинович – заместитель главы администрации города Перми	второй четверг месяца с 16.00 до 17.00	212 43 32	- вопросы по парковочной политике; - вопросы дорожной деятельности, орга- низации дорожного движения; - вопросы благоустройства; - вопросы организации ритуальных услуг и содержания мест захоронения; - вопросы транспортного обслуживания населения
Субботин Игорь Александрович – заместитель главы администрации города Перми	третья среда месяца с 15.00 до 16.00	212 43 32	- вопросы жилищных отношений; - вопросы жилищно-коммунального хозяйства; - вопросы капитального строительства
Молоковских Александр Владимирович – руководитель аппарата администрации города Перми	второй вторник месяца с 11.00 до 12.00	212 43 32	- вопросы по международному и межмуниципальному сотрудничеству; - вопросы муниципальной службы
Фурман Яна Валерьевна – заместитель главы администрации города Перми	второй вторник месяца с 10.00 до 11.00	212 43 32	- вопросы управления муниципальными финансами; - вопросы торговли, оказания услуг связи, общественного питания, бытового обслуживания и наружной рекламы; - создание условий для развития туризма; - формирования, утверждения, исполне- ния бюджета города Перми
Туров Алексей Михайлович - заместитель главы администрации города Перми	третий четверг месяца с 10.00 до 11.00	212 43 32	- вопросы общественной безопасности

Трошков Сергей Викторович - заместитель главы администрации города Перми	четвертый четверг месяца с 10.00 до 11.00	212 43 32	- вопросы межнациональных и межконфессиональных отношений; - вопросы взаимодействия с органами территориального общественного самоуправления, общественными и иными некоммерческими организациями, религиозными объединениями
--	---	-----------	--

**График проведения прямых телефонных линий руководителями территориальных органов администрации города Перми с населением в феврале 2024 года**

Наименование администрации района	Руководитель	Номер телефона	Дата и время проведения
Администрация Дзержинского района	Стяжкин Александр Алексеевич	233 14 80	3-й четверг месяца с 16.00 до 17.00
Администрация Индустриального района	Дробинин Дмитрий Валерьевич	227 93 44	3-й понедельник месяца с 11.00 до 12.00
Администрация Кировского района	Борисов Михаил Александрович	205 61 90	2-й вторник месяца с 10.00 до 11.00
Администрация Ленинского района	Русанов Александр Анатольевич	212 07 17	3-я среда месяца с 11.00 до 12.00
Администрация Мотовилихинского района	Сальников Игорь Борисович	260 27 16	2-й вторник месяца с 16.00 до 17.00
Администрация Орджоникидзевского района	Карабатов Евгений Вячеславович	263 46 80	1-й понедельник месяца с 11.00 до 12.00
Администрация Свердловского района	Филиппов Александр Егорович	241 27 99	4-й четверг месяца с 16.00 до 17.00
Администрация поселка Новые Ляды	Печкурова Резида Лябибовна	295 86 46	1-й вторник месяца с 11.00 до 12.00

**График проведения прямых телефонных линий руководителями функциональных органов и подразделений администрации города Перми с населением в феврале 2024 года**

Наименование подразделения	Руководитель	Номер телефона	Дата и время проведения
Департамент образования	Ершова Ольга Станиславовна	212 70 50	последний вторник месяца с 14.00 до 16.00
Департамент градостроительства и архитектуры	Норова Мария Викторовна	212 72 57	3-й четверг месяца с 14.00 до 15.00
Департамент имущественных отношений	Хаткевич Александр Александрович	212 67 21	2-я среда месяца с 17.00 до 18.00
Контрольный департамент	Долгих Игорь Олегович	212 63 87	2-й четверг месяца с 15.00 до 16.00
Департамент жилищно-коммунального хозяйства	Казанцев Вадим Леонидович	212 29 55	3-й понедельник месяца с 15.00 до 16.00
Департамент общественной безопасности	Мельчаков Сергей Владимирович	212 31 25	4-я среда месяца с 15.00 до 16.00
Департамент социальной политики	Овсянникова Юлия Анатольевна	212 88 86	2-й вторник месяца с 10.00 до 12.00
Департамент транспорта	Путин Анатолий Алексеевич	212 18 91	1-я пятница месяца с 09.00 до 10.00
Департамент культуры и молодежной политики	Головин Василий Викторович	212 81 63	последний четверг месяца с 15.00 до 16.00



Департамент экономики и промышленной политики	Чеснокова Ольга Михайловна	212 51 05	3-я среда месяца с 16.00 до 17.00
Департамент дорог и благоустройства	Мясоедов Дмитрий Анатольевич	212 62 80	3-я пятница месяца с 15.00 до 16.00
Департамент земельных отношений	Пьянкова Лариса Владимировна	212 30 71	1-я среда месяца с 15.00 до 16.00
Управление по экологии и природопользованию	Андреев Дмитрий Николаевич	210 99 91	4-й понедельник месяца с 16.00 до 17.00
Управление жилищных отношений	Афанасьева Наталья Николаевна	212 55 86	3-й четверг месяца с 10.00 до 12.00
Управление записи актов гражданского состояния	Бердникова Светлана Алексеевна	210 12 28	3-й четверг месяца с 15.00 до 17.00
Управление по вопросам общественного самоуправления и межнациональным отношениям	Тякина Елена Николаевна	217 33 40	3-я среда месяца с 17.00 до 18.00
Управление капитального строительства	Чиркова Ирина Юрьевна	211 70 66	2-я пятница месяца с 11.00 до 12.00
Комитет по физической культуре и спорту	Сапегин Сергей Викторович	212 60 79	2-й четверг месяца с 17.00 до 18.00
МБУ «Архив города Перми»	Новокрещенных Виктор Владимирович	237 12 12	2-й вторник месяца с 11.00 до 12.00

Руководитель аппарата  
администрации города Перми

А.В. Молоковских

Утверждаю:  
Глава города Перми

\_\_\_\_\_ Э.О. Соснин  
«    » января 2024 года

**График проведения приемов граждан по личным вопросам  
руководством администрации города Перми в феврале 2024 года**

Руководитель	Дата	Время	Ответственные
Андрианова Ольга Николаевна	четвертый четверг месяца	с 16.00 до 17.00	Бендерова О.Н. 212 32 20
Мальцева Екатерина Дмитриевна	третий вторник месяца	с 16.00 до 17.00	Маратканова О.С. 212 75 06
Субботин Игорь Александрович	вторая среда месяца	с 16.00 до 17.00	Власова Е.А. 210 89 36
Галиханов Дмитрий Кадинович	третья среда месяца	с 16.00 до 17.00	Калинина А.М. 212 95 41
Фурман Яна Валерьевна	первый четверг месяца	с 16.00 до 17.00	Лучникова Т.Н. 212 86 77
Молоковских Александр Владимирович	третья пятница месяца	с 16.00 до 17.00	Рамазанова Д.Р. 212 96 28
Туров Алексей Михайлович	четвертая среда месяца	с 16.00 до 17.00	Лядова С.Ю. 212 95 96
Трошков Сергей Викторович	пятый четверг месяца	с 16.00 до 17.00	Рыбакова Е.В. 212 31 35

Справки по телефону 217 33 17

**График проведения приемов граждан по личным вопросам руководителями  
территориальных органов администрации города Перми в феврале 2024 года**

Администрация района	Глава администрации района	Дата и время проведения	Ответственный за организацию личного приема	Справки по телефону
Администрация Дзержинского района	Стяжкин Александр Алексеевич	1-я и 3-я среда месяца с 17.00 до 19.00	Осокина А.С.	246 65 92
Администрация Индустриального района	Дробинин Дмитрий Валерьевич	1-я и 3-я среда месяца с 17.00 до 19.00	Шестакова Н.А.	227 92 03
Администрация Кировского района	Борисов Михаил Александрович	1-я и 3-я среда месяца с 17.00 до 19.00	Гуляева Ю.А.	205 61 90
Администрация Ленинского района	Русанов Александр Анатольевич	1-я и 3-я среда месяца с 17.00 до 19.00	Зиборова А.И.	212 07 92
Администрация Мотовилихинского района	Сальников Игорь Борисович	1-я и 3-я среда месяца с 17.00 до 19.00	Никифорова Н.А.	260 43 94
Администрация Орджоникидзевского района	Карабатов Евгений Вячеславович	1-я и 3-я среда месяца с 17.00 до 19.00	Макшакова О.В.	263 49 37
Администрация Свердловского района	Филиппов Александр Егорович	1-я и 3-я среда месяца с 17.00 до 19.00	Шерстнева А.А.	244 14 71
Администрация поселка Новые Ляды	Печкурова Резида Лябибовна	1-я и 3-я среда месяца с 17.00 до 19.00	Катаева Я.Н.	295 86 46

**График проведения приемов граждан по личным вопросам  
руководителями функциональных органов и подразделений администрации города Перми в феврале 2024 года**

Функциональный орган	Руководитель	Дата и время проведения	Ответственный за организацию личного приема	Справки по телефону
Департамент имущественных отношений	Хаткевич Александр Александрович	первая среда месяца с 16.00 до 18.00	Незговорова П.В.	212 67 21
Департамент общественной безопасности	Мельчаков Сергей Владимирович	третья среда месяца с 11.00 до 12.00	Вайман В.М.	212 31 25
Департамент культуры и молодежной политики	Головин Василий Викторович	последний четверг месяца с 14.00 до 15.00	Трифанова Ю.Г.	212 81 63
Контрольный департамент	Долгих Игорь Олегович	второй вторник месяца с 11.00 до 12.00	Попова М.Л.	212 63 87
Департамент дорог и благоустройства	Мясоедов Дмитрий Анатольевич	последняя среда месяца с 10.00 до 11.00	Дудина К.А.	212 72 02
Департамент образования	Ершова Ольга Станиславовна	последний вторник месяца с 16.00 до 18.00	Поздеева М.А.	212 70 50

Департамент экономики и промышленной политики	Чеснокова Ольга Михайловна	третий четверг месяца с 16.00 до 17.00	Волегова О.В.	212 51 05
Управление записи актов гражданского состояния	Бердникова Светлана Алексеевна	последняя среда месяца с 11.00 до 12.00	Кравченко К.Г.	210 12 28
Управление по экологии и природопользованию	Андреев Дмитрий Николаевич	третья среда месяца с 16.00 до 17.00	Дудниченко Е.С.	210 99 91
Комитет по физической культуре и спорту	Сапегин Сергей Викторович	второй четверг месяца с 16.00 до 17.00	Шадрина Ю.В.	212 60 79
Департамент жилищно-коммунального хозяйства	Казанцев Вадим Леонидович	первый и второй понедельник с 16.00 до 17.00	Иванова Е.С.	212 29 55
Департамент финансов	Титяпкина Вера Сергеевна	второй четверг месяца с 16.00 до 17.00	Коколева Т.В.	212 92 80
Управление жилищных отношений	Афанасьева Наталья Николаевна	каждый четверг месяца с 10.00 до 12.00	Тарасевич А.А.	212 55 86
Департамент земельных отношений	Пьянкова Лариса Владимировна	первая и третья пятница с 11.00 до 13.00	Епишина А.А.	212 30 71
Департамент социальной политики	Овсянникова Юлия Анатольевна	каждая среда месяца с 15.00 до 16.00	Попова Т.В.	212 88 86
Управление капитального строительства	Чиркова Ирина Юрьевна	третья пятница месяца с 11.00 до 12.00	Рюмина С.В.	211 70 66
Департамент градостроительства и архитектуры	Норова Мария Викторовна	каждая среда месяца с 14.00 до 15.00	Мартюшева М.В.	212 72 57
Департамент транспорта	Путин Анатолий Алексеевич	первая пятница месяца с 10.00 до 11.00	Лифанова А.С.	212 18 91

Руководитель аппарата  
администрации города Перми

А.В. Молоковских

**Реестр вывесок, подлежащих принудительному демонтажу на территории Индустриального района г. Перми**

№	Адрес (место) нахождения вывески, сведения о владельце вывески (о владельце здания, строения, сооружения, помещения, расположенного в здании, строении, на котором расположена вывеска, если владелец вывески не известен)	3	4	5	6	7	8	9	10	11	Сведения о возмещении расходов
№	Адрес (место) нахождения вывески, сведения о владельце вывески (о владельце здания, строения, сооружения, помещения, расположенного в здании, строении, на котором расположена вывеска, если владелец вывески не известен)	Дата направления ТО предупредения о привнесении вывески в соответствие требованиям к размещению вывесок, установленным Правилами благоустройства территории города Перми, утвержденными решением Пермской городской Думы от 15 декабря 2020 г. № 277 (далее – требование к размещению вывесок)	Срок для добровольного приведения вывески в соответствие требованиям к размещению вывесок (10 рабочих дней после получения предупреждения)	Срок для принудительного демонтажа (не более 1 месяца после вступления в силу распоряжения главы ТО о принудительном демонтаже)	Реквизиты распоряжения главы ТО о принудительном демонтаже вывески (дата вступления в силу распоряжения)	Реквизиты акта демонтажа вывески	Дата добровольного приведения вывески в соответствие требованиям к размещению вывесок (в том числе до начала демонтажа вывески)	Адрес (место) хранения демонтированной вывески, лицо, ответственное за хранение вывески, за исключением вывесок, не подлежащих хранению	Сумма оплаты демонтажа, перемещения, хранения вывески	Сведения о возмещении расходов	
1											
2747	Мира, 69 ИП Коковкина О.Н.	горизонтальная вывеска (баннер) "Ликвидация товара"	11.01.2024	10.02.2024			8	9	10	11	12
2748	Космонавта Леонова, д. 51 Мирзоев А.Г.о.	горизонтальная вывеска (объемные буквы) «Игра Молоко»	17.01.2024	16.02.2024							
2749	Космонавта Леонова, д. 51 Мирзоев А.Г.о.	горизонтальная вывеска (сплошная оклейка стекленея)	17.01.2024	16.02.2024							
2750	Космонавта Леонова, д. 51 Мирзоев А.Г.о.	горизонтальная вывеска (сплошная оклейка стекленея)	17.01.2024	16.02.2024							
2751	Космонавта Леонова, д. 51 Мирзоев А.Г.о.	горизонтальная вывеска (сплошная оклейка стекленея)	17.01.2024	16.02.2024							
2752	Космонавта Леонова, д. 51 Мирзоев А.Г.о.	горизонтальная вывеска (сплошная оклейка стекленея)	17.01.2024	16.02.2024							

1	2	3	4	5	6	7	8	9	10	11	12
2753	Космонавта Леонова, д. 51 Мирзоев А.Г.о.	горизонтальная вывеска (сплошная оклейка стекленея)	17.01.2024	16.02.2024							
2754	Космонавта Леонова, д. 51 Мирзоев А.Г.о.	горизонтальная вывеска (сплошная оклейка стекленея)	17.01.2024	16.02.2024							
2755	шоссе Космонавтов, 111 к.54а Медведев С.Б.	горизонтальная вывеска (бан- нер) «Кузовной ремонт»	18.01.2024	17.02.2024							
2756	шоссе Космонавтов, 111 к.54а Медведев С.Б.	горизонтальная вывеска (баннер) «Odyssey группа предприятий БОШ Авто Сервис»,	18.01.2024	17.02.2024							
2757	шоссе Космонавтов, 111 к.54а Медведев С.Б.	горизонтальная вывеска (баннер) «Bosch service».	18.01.2024	17.02.2024							

**СВЕДЕНИЯ**  
о ходе исполнения бюджета города Перми по состоянию  
на 01 января 2024 года

№	Наименование статьи	План на 2023 год, тыс. руб. (уточненный по состоянию на 01.01.2024)	Исполнение за текущий финансовый год	
			тыс. руб.	% от плана текущего финансового года
1	2	3	4	5
1	Доходы, всего	53 334 926,1	56 947 501,3	106,8
1.1	налоговые доходы	20 002 935,0	20 611 419,2	103,0
1.2	неналоговые доходы	6 580 734,6	7 140 058,1	108,5
1.3	безвозмездные поступления	26 751 256,5	29 196 024,0	109,1
2	Расходы, всего	59 554 819,7	56 907 456,6	95,6
3	Дефицит (-), профицит (+) бюджета	-2 891 520,9	40 044,7	-
4	Муниципальный долг	5 400 553,7	2 778 404,0	-

**СВЕДЕНИЯ**  
о численности муниципальных служащих и работников муниципальных учреждений города Перми с указанием фактических расходов на оплату их труда по состоянию на 01 января 2024 года

№	Наименование категории работников	Фактическая численность муниципальных служащих, работников муниципальных учреждений города Перми на 01.01.2024, чел.	Фактические расходы на оплату труда муниципальных служащих, работников муниципальных учреждений города Перми на 01.01.2024, тыс. руб.
1	2	3	4
1	Муниципальные служащие администрации города Перми	1535	1 318 665,0
2	Муниципальные служащие Пермской городской Думы	73	79 217,0
3	Муниципальные служащие Контрольно-счетной палаты города Перми	19	19 847,0
4	Работники муниципальных учреждений города Перми	20 239	13 128 493,4

Проект вносится Главой города Перми



## Пермская городская Дума Р Е Ш Е Н И Е

### О внесении изменений в Правила благоустройства территории города Перми, утвержденные решением Пермской городской Думы от 15.12.2020 № 277

На основании Федерального закона от 06.10.2003 № 131-ФЗ «Об общих принципах организации местного самоуправления в Российской Федерации», Устава города Перми, в целях актуализации правовых актов города Перми

Пермская городская Дума **р е ш и л а :**

1. Внести в Правила благоустройства территории города Перми, утвержденные решением Пермской городской Думы от 15.12.2020 № 277 (в редакции решений Пермской городской Думы от 15.12.2020 № 277 от 24.02.2021 № 40, от 27.04.2021 № 102, от 24.08.2021 № 181, от 24.08.2021 № 182, от 21.12.2021 № 307, от 26.04.2022 № 81, от 26.04.2022 № 82, от 28.06.2022 № 144, от 23.08.2022 № 171, от 23.08.2022 № 173, от 23.08.2022 № 174, от 25.10.2022 № 233, от 15.11.2022 № 257, от 20.12.2022 № 271, от 20.12.2022 № 276, от 20.12.2022 № 280, от 24.01.2023 № 10, от 27.06.2023 № 117, от 22.08.2023 № 161, от 26.09.2023 № 181, от 26.09.2023 № 182, от 26.09.2023 № 188, от 26.09.2023 № 189, от 26.09.2023 № 199, от 19.12.2023 № 277) изменения:

1.1. дополнить разделом III<sup>1</sup> следующего содержания:

«III<sup>1</sup>. Использование территории общего пользования города Перми при размещении средств индивидуальной мобильности.

3<sup>1</sup>1. Использование территории общего пользования города Перми при размещении средств индивидуальной мобильности осуществляется в соответствии с настоящими Правилами.

3<sup>1</sup>2. Средства индивидуальной мобильности размещаются исключительно на велопарковках с учетом подпункта 9.4.6.4 настоящих Правил.

3<sup>1</sup>3. На территории общего пользования запрещается размещать средства индивидуальной мобильности с нарушением требований законодательства, настоящих Правил.

3<sup>1</sup>4. Средства индивидуальной мобильности, размещенные (оставленные) вне мест, установленных пунктом 3<sup>1</sup>2 настоящих Правил, подлежат перемещению в специально отведенные места временного хранения средств индивидуальной мобильности.

Установление факта незаконного размещения средств индивидуальной мобильности осуществляется путем составления акта по форме, утвержденной правовым актом администрации города Перми.

Средства индивидуальной мобильности возвращаются владельцу при предъявлении документов, подтверждающих права на имущество и оплату всех расходов, связанных с перемещением и хранением средств индивидуальной мобильности.

Определение мест временного хранения средств индивидуальной мобильности, выявление факта незаконного размещения средств индивидуальной мобильности, перемещение средств индивидуальной мобильности в места временного хранения, расчет стоимости расходов, связанных с перемещением и хранением средств индивидуальной мобильности, осуществляются в порядке, установленном постановлением администрации города Перми.»;

1.2. в подпункте 9.4.6.4:

1.2.1. абзац четвертый дополнить предложением «Размещение средств индивидуальной мобильности на велопарковках, расположенных в границах городского центра, а также на улицах особого градостроительного значения – магистралах городского значения, предусмотренных пунктом 11.5.1 настоящих Правил, не допускается.»;

1.2.2. после абзаца четвертого дополнить абзацем пятым следующего содержания:

«Велосипеды и средства индивидуальной мобильности размещаются на велопарковках в положении стоя на колесах, параллельно стойке крепления или разметке.».

2. Настоящее решение вступает в силу со дня его официального опубликования в печатном средстве массовой информации «Официальный бюллетень органов местного самоуправления муниципального образования город Пермь».

3. Опубликовать настоящее решение в печатном средстве массовой информации «Официальный бюллетень органов местного самоуправления муниципального образования город Пермь», а также опубликовать (обнародовать) настоящее решение на официальном сайте муниципального образования город Пермь в информационно-телекоммуникационной сети Интернет.

4. Контроль за исполнением настоящего решения возложить на комитет Пермской городской Думы по пространственному развитию и благоустройству.

Председатель  
Пермской городской Думы

Д.В. Малютин

Глава города Перми

Э.О. Соснин

**Информация**  
**по вопросам, вносимым в Правила благоустройства территории города Перми**  
**(по проекту решения Пермской городской Думы «О внесении изменений в Правила благоустройства территории города Перми, утвержденные решением Пермской городской Думы от 15.12.2020 № 277»)**

Проект решения предусматривает внесение изменений в Правила благоустройства территории города Перми, утвержденные решением Пермской городской Думы от 15.12.2020 № 277 (далее – проект решения, Правила благоустройства), в части установления требований по использованию территории общего пользования г. Перми при размещении средств индивидуальной мобильности

Правила благоустройства дополняются разделом «Использование территории общего пользования города Перми при размещении средств индивидуальной мобильности», которым предусматривается, что средства индивидуальной мобильности (далее - СИМ) размещаются исключительно на велопарковках, в случае их размещения (оставления) вне указанных мест, СИМ подлежат перемещению в специально отведенные места временного хранения.

Факт незаконного размещения СИМ будет подтверждаться путем составления акта по форме, утверждаемой администрацией города Перми

Возвращаться владельцу СИМ будут при предъявлении документов, подтверждающих права на имущество и оплату всех расходов, связанных с перемещением и хранением средств индивидуальной мобильности.

Кроме того, в Правила благоустройства вводится положение, которым предусматривается, что велосипеды и средства индивидуальной мобильности размещаются на велопарковках в положении стоя на колесах, параллельно стойке крепления или разметке.

Определение мест временного хранения, выявление факта незаконного размещения СИМ, их перемещение в места временного хранения, расчет стоимости расходов, связанных с перемещением и хранением СИМ, будут осуществляться в порядке, установленном администрацией города Перми.



## Заключение о результатах публичных слушаний

от "23" января 2024 г.

№ б/н

Настоящее заключение подготовлено организационным комитетом по организации проведения публичных слушаний по обсуждению проекта решения Пермской городской Думы «О внесении изменений в Правила благоустройства территории города Перми, утвержденные решением Пермской городской Думы от 15.12.2020 № 277, в части установления требований к содержанию зеленых насаждений» на основании протокола публичных слушаний от «22» января 2024 г. № б/н по проекту решения Пермской городской Думы «О внесении изменений в Правила благоустройства территории города Перми, утвержденные решением Пермской городской Думы от 15.12.2020 № 277, в части установления требований к содержанию зеленых насаждений».

Количество участников публичных слушаний, принявших участие в публичных слушаниях, составило: 10 человек.

По результатам рассмотрения замечаний и предложений участников публичных слушаний, постоянно проживающих на территории, в пределах которой проведены публичные слушания, установлены рекомендации, изложенные в приложении 1.

Замечания и предложения иных участников публичных слушаний не поступали.

Процедура публичных слушаний соблюдена.

Председатель организационного комитета  
по организации проведения публичных слушаний  
по обсуждению проекта решения Пермской  
городской Думы «О внесении изменений в Правила  
благоустройства территории города Перми,  
утвержденные решением Пермской городской Думы  
от 15.12.2020 № 277, в части установления требований  
к содержанию зеленых насаждений»,

заместитель начальника управления по экологии и природопользованию  
администрации города Перми

\_\_\_\_\_ А.Г. Зеленин

**Приложение I**  
к заключению о результатах  
публичных слушаний  
от 23.01.2024 № 6/н

Результаты рассмотрения предложений и замечаний участников публичных слушаний, постаново проживающих на территории, в пределах которой проведены публичные слушания, к проекту решения Пермской городской Думы «О внесении изменений в Правила благоустройства территории города Перми, утвержденные решением Пермской городской Думы от 15.12.2020 № 277, в части установления требований к содержанию зеленых насаждений»

По результатам рассмотрения предложений и замечаний участников публичных слушаний, постаново проживающих на территории, в пределах которой проведены публичные слушания, установлено:

№	Содержание внесенных предложений/замечаний	Выводы по результатам рассмотрения предложения, поступившего от участника публичных слушаний	Рекомендации организатора публичных слушаний о целесообразности учета внесенных предложений и замечаний
1	В абзаце в первом подпункта 1.1.2. Проекта деления слова: «не требующий обязательного регулярного выкашивания и полива, доусаживаний хождение, игры и отдых на траве» заметить на «не требующий обязательного выкашивания, полива и уборки листьев?»	Предлагаемая редакция не соответствует терминам и определениям, приведенным в таблице I ГОСТ 28329-89. Определением лугового газона предусмотрено хождение, игры и отдых на траве. Предложение обосновано частично в связи с тем, что на газонах,	Предложение учтено частично, относительно требований, касающихся уборки листьев

		<p>удаленных от дорог, рекомендуется не сгребать опавшую листву во избежание выноса органики и обеднения почв в соответствии с Приказом Министра России от 29.12.2021 № 1042/пр «Об утверждении методических рекомендаций по разработке норм и правил по благоустройству территорий муниципальных образований».</p>	
2	<p>Абзац третий подпункта 1.1.2. Проекта ретипа дополнить словами: «создается преимущественно укладкой рулонной дернины. Требуется обязательного полива, рекомендован автоматический полив;»</p>	<p>Предлагаемая редакция не соответствует терминам и определениям, приведенным в таблице 1 ГОСТ 28329-89. Определением дернового газона по ГОСТ 28329-89 не предусмотрено преимущественная укладка рулонной дернины. Обязательный полив предусмотрен для всех видов газонов.</p>	Предложение отклонено
3	<p>В абзаце четвертом подпункта 1.1.2. Проекта ретипа слова: «состоящий из смеси 3-5 видов специальных газонных злаков.» заменить на «состоящий из смеси специальных газонных злаков с возможным добавлением клевера ползучего, гибридного и лугового.»</p>	<p>Предложение обосновано в связи с тем, что помимо злаков в смеси для устройства обыкновенного газона входят другие травы. Например, клевер ползучий, гибридный и луговой.</p>	Предложение целесообразно учесть

4	<p>В абзаце пятом подпункта 1.1.2. Проекта речепня слова:</p> <p>«газон мавританский – газон, представляющий луг из прутящих трав и цветов, создаваемый посевом семян газонных трав и цветочных растений» заменить словами «газон мавританский (прутущий) – высокодекоративный цветущий покров из злаковых и цветочных растений, создаваемый посевом семян злаковых трав с добавлением местных видов однолетних или многолетних цветочных растений;»</p>	<p>Предлагаемая редакция соответствует терминам и определениям, приведенным в таблице 1 ГОСТ 28329-89, с учетом дополнения в части включения местных видов растений ввиду природных особенностей, свойственных территории города Перми.</p>	<p>Предложение целесообразно учесть</p>
5	<p>В абзаце шестом подпункта 1.1.2. Проекта речепня слова:</p> <p>«газон на спортивных площадках, создаваемый посевом семян газонных трав, устойчивых к вытаптыванию.» заменить на «газон на дренарующем основании для спортивных площадок, создаваемый посевом семян газонных трав, устойчивых к вытаптыванию с добавлением клевера ползучего.»</p>	<p>Предлагаемая редакция соответствует терминам и определениям, приведенным в таблице 1 ГОСТ 28329-89, с учетом дополнения в части устройства спортивного газона. При строительстве спортивных сооружений следует начинать с подготовки подстилающего слоя из связных дренаруемых или фильтрующих грунтов согласно пункту 2.7.22. Приказа Госстроя РФ от 15.12.1999 № 153 «Об утверждении Правил создания, охраны и содержания зеленых насаждений в городах Российской Федерации».</p> <p>Предлагаемая редакция по</p>	<p>Предложение учесть частично, в части устройства дренарующего основания</p>

		включено в определение спортивного газона клевера ползучего не обоснована так как предлагаемая Проектом решения норма по газонным травам имеет более широкое применение, в том числе с возможным включением клевера ползучего.	
6	Подпункт 1.1.2. Проект решения дополнить абзацем семь следующего содержания: «2.1.1.6. газон специального назначения – травяной покров на специализированных площадках (аэродром), создаваемый посевом смеси многолетних трав, устойчивых к специальным условиям;»	Данное определение отсутствует в ГОСТ 28329-89. Ввиду отсутствия обоснования предлагаемая редакция отклонена.	Предложение отклонено
7	Подпункт 1.1.2. Проект решения дополнить абзацем восемь следующего содержания: «2.1.1.7. газон дорожный – травяной покров, состоящий из смеси 3-5 видов специальных газонных злаков, возможно добавление клевера ползучего, отличающийся засухоустойчивостью, пыле- и солеустойчивостью и предназначенный для озеленения придорожных территорий;»	Данное определение отсутствует в ГОСТ 28329-89. Ввиду отсутствия обоснования предлагаемая редакция отклонена.	Предложение отклонено
8	Подпункт 1.1.2. Проект решения дополнить абзацем девять следующего содержания: «2.1.1.8. газон на склоне – травяной покров, состоящий из смеси видов луговых злаков, с включением двудольных почвопокровных	Данное определение отсутствует в ГОСТ 28329-89. Ввиду отсутствия обоснования предлагаемая редакция отклонена.	Предложение отклонено

9	растений, (т.е. из стелющихся низкорослых травянистых и кустарниковых растений, обладающих вегетативной подвижностью, способных к активному захвату новой площади и удержанию ее за собой) и предназначенный для озеленения откосов в парках, скверах, пойменных склонов, дорожных откосов.»	Подпункт 1.1.2. Проекта решения дополнить абзацем десять следующего содержания: 2.1.1.9. теневой покров - покров из многолетних растений на тенистых участках парков, скверов, дворовых территориях и пр. травяной покров рекомендуется формировать из лесных, полнотеневых и других теневыносливых трав местной флоры.»	И предложение отклонено
10	В абзаце первом пункта 1.2. Проекта решения исключить слова: «не позднее чем»	Предлагаемая редакция приведет к необоснованному сокращению срока производства работ по уборке скошенной травы.	Предложение отклонено
11	Абзац второй пункта 1.5. Проекта решения изложить в следующей редакции: «Содержание зеленых насаждений включает комплекс работ по обработке почвы, высадке зеленых насаждений, поливу зеленых насаждений, внесению удобрений (только на озеленяемых территориях, исключая природные), обрезке крон деревьев и кустарников (только на озеленяемых территориях, исключая природные),	Предлагаемая редакция, предполагающая исключение части территорий, занятых зелеными насаждениями из сферы регулирования, приведет к правовой неопределенности при осуществлении мероприятий по содержанию зеленых насаждений на территории города Иерми.	И предложение отклонено

<p>защите от вредителей и болезней, предотвращению распространения борщевика Сосновского, клена американского и других инвазивных растений, сносу зеленых насаждений и иных мероприятий по содержанию зеленых насаждений.»</p>	<p>12 Пункт 1.8.1 Проекта решения изложить в следующей редакции:  «1.8.1 абзацы второй и третий пункта 1.1 изложить в следующей редакции:  «Настоящий Порядок (далее – Порядок) разработан в целях обеспечения единых требований к сносу зеленых насаждений на территории города Перми (за исключением зеленых насаждений на земельных участках, находящихся в государственной собственности Пермского края, на земельных участках, занятых индивидуальной жилой застройкой, садовых, огородных, дачных и приусадебных земельных участках, зеленых насаждений в городских лесах).  Порядок не распространяется на случай сноса зеленых насаждений, производимого на действующих местах погребения (в части компетенционного озеленения (уплаты восстановительной стоимости зеленых насаждений)), при ликвидации аварий и последствий чрезвычайных ситуаций природного и техногенного характера, а также в случае если</p>	<p>Определение приводится в соответствии с Законом Пермского края от 05.04.2022 № 57-ПК «Об озелененных территориях Пермского края». В настоящее время Порядок не распространяется на случай сноса зеленых насаждений, произрастающих на местах погребения (кладбища), что не соответствует требованиям Закона Пермского края от 05.04.2022 № 57-ПК «Об озелененных территориях Пермского края», в связи с этим требуется уточнение Проекта решения.</p>	<p>Предложение целесообразно учесть</p>
--	---	--	---

<p>свое зеленых насаждений регулируется нормами федерального законодательства.»</p>						
<p>13 В подпункте 1.9.2. Проекта решения строку 1.3.1.1. изложить в следующей редакции:</p> <table border="1" data-bbox="319 1283 446 2004"> <tr> <td>1.3.1.1 Газон партерный</td> <td>от 5 см до 10 см</td> <td>от 5 см до 10 см</td> <td>от 5 см до 10 см</td> </tr> </table>	1.3.1.1 Газон партерный	от 5 см до 10 см	от 5 см до 10 см	от 5 см до 10 см	<p>Предложение обосновано в связи с тем, что партерные газоны скашиваются при высоте травостоя 6-10 см. При содержании партерных газонов высота травостоя может быть установлена от 5 см в соответствии с пунктом 3.2.10 Приказа Госстроя РФ от 15.12.1999 № 153 «Об утверждении Правил создания, охраны и содержания зеленых насаждений в городах Российской Федерации».</p>	<p>Предложение целесообразно учесть</p>
1.3.1.1 Газон партерный	от 5 см до 10 см	от 5 см до 10 см	от 5 см до 10 см			
<p>14 В подпункте 1.9.2. Проекта решения строку 1.3.1.2. изложить в следующей редакции:</p> <table border="1" data-bbox="857 1283 984 2004"> <tr> <td>1.3.1.2 Обыкновенный</td> <td>от 5 см до 15 см</td> <td>от 5 см до 15 см</td> <td>от 5 см до 15 см</td> </tr> </table>	1.3.1.2 Обыкновенный	от 5 см до 15 см	от 5 см до 15 см	от 5 см до 15 см	<p>Предложение обосновано в связи с тем, что обыкновенные газоны скашиваются при высоте травостоя 10-15 см. При содержании обыкновенных газонов высота травостоя может быть установлена от 5 см в соответствии с пунктом 3.2.11 Приказа Госстроя РФ от 15.12.1999 № 153 «Об утверждении Правил создания, охраны и содержания зеленых насаждений в городах Российской Федерации».</p>	<p>Предложение целесообразно учесть</p>
1.3.1.2 Обыкновенный	от 5 см до 15 см	от 5 см до 15 см	от 5 см до 15 см			



15	<p>В подпункте 1.9.2.1 Проекта решения строку 1.3.1.3. изложить в следующей редакции:</p> <table border="1" data-bbox="209 1279 336 2022"> <tr> <td data-bbox="209 1861 336 1939">1.3.1.3 Полки деревянные</td> <td data-bbox="209 1715 336 1861">42 устойчивости</td> <td data-bbox="209 1570 336 1715">40 устойчивости</td> <td data-bbox="209 1424 336 1570">42 устойчивости</td> <td data-bbox="209 1279 336 1424">40 устойчивости</td> </tr> </table>	1.3.1.3 Полки деревянные	42 устойчивости	40 устойчивости	42 устойчивости	40 устойчивости	Предложение учтено изначальной версией Проекта решения.	Предложение отклонено
1.3.1.3 Полки деревянные	42 устойчивости	40 устойчивости	42 устойчивости	40 устойчивости				
16	<p>В подпункте 1.9.2.1 Проекта решения строку 1.3.1.4. изложить в следующей редакции:</p> <table border="1" data-bbox="520 1279 647 2022"> <tr> <td data-bbox="520 1861 647 1939">1.3.1.4 Полки деревянные лакированные</td> <td data-bbox="520 1715 647 1861">42 устойчивости</td> <td data-bbox="520 1570 647 1715">40 устойчивости</td> <td data-bbox="520 1424 647 1570">42 устойчивости</td> <td data-bbox="520 1279 647 1424">40 устойчивости</td> </tr> </table>	1.3.1.4 Полки деревянные лакированные	42 устойчивости	40 устойчивости	42 устойчивости	40 устойчивости	Предложение учтено изначальной версией Проекта решения.	Предложение отклонено
1.3.1.4 Полки деревянные лакированные	42 устойчивости	40 устойчивости	42 устойчивости	40 устойчивости				
17	<p>В подпункте 1.9.2.1 Проекта решения строку 1.3.1.5. изложить в следующей редакции:</p> <table border="1" data-bbox="831 1279 959 2022"> <tr> <td data-bbox="831 1861 959 1939">1.3.1.5 Полки деревянные лакированные</td> <td data-bbox="831 1715 959 1861">от 4 см до 10 см</td> <td data-bbox="831 1570 959 1715">от 4 см до 10 см</td> <td data-bbox="831 1424 959 1570">от 1 см до 10 см</td> <td data-bbox="831 1279 959 1424">от 1 см до 10 см</td> </tr> </table>	1.3.1.5 Полки деревянные лакированные	от 4 см до 10 см	от 4 см до 10 см	от 1 см до 10 см	от 1 см до 10 см	Предложение обосновано в связи с тем, что при содержании спортивного газона допустимая высота травостоя от 3 см критически мала с учетом проведения регулярной стрижки в целях стимуляции развития растений. Устанавливаемая высота травостоя от 4 см обеспечивает спортивному газону эстетичный внешний вид и сохранность растений до наступления заморозков.	Предложение целесообразно учесть
1.3.1.5 Полки деревянные лакированные	от 4 см до 10 см	от 4 см до 10 см	от 1 см до 10 см	от 1 см до 10 см				

18	<p>Подпункт 1.9.2. Проекта решения дополнить строкой 1.3.1.6. следующего содержания:</p> <table border="1" data-bbox="167 739 399 1276"> <tr> <td>1.3.1.6</td> <td>Техническая спецификация на выполнение работ</td> <td>от 06.04.15 до 15.04.15</td> <td>от 06.04.15 до 15.04.15</td> </tr> <tr> <td></td> <td></td> <td>04</td> <td>04</td> </tr> </table>	1.3.1.6	Техническая спецификация на выполнение работ	от 06.04.15 до 15.04.15	от 06.04.15 до 15.04.15			04	04	<p>Данное определение отсутствует в ГОСТ 28329-89. Ввиду отсутствия обоснования предлагаемая редакция отклонена.</p>	Предложение отклонено
1.3.1.6	Техническая спецификация на выполнение работ	от 06.04.15 до 15.04.15	от 06.04.15 до 15.04.15								
		04	04								
19	<p>Подпункт 1.9.2. Проекта решения дополнить строкой 1.3.1.7. следующего содержания:</p> <table border="1" data-bbox="221 739 453 1276"> <tr> <td>1.3.1.7</td> <td>Техническая спецификация на выполнение работ</td> <td>от 06.04.15 до 15.04.15</td> <td>от 06.04.15 до 15.04.15</td> </tr> <tr> <td></td> <td></td> <td>04</td> <td>04</td> </tr> </table>	1.3.1.7	Техническая спецификация на выполнение работ	от 06.04.15 до 15.04.15	от 06.04.15 до 15.04.15			04	04	<p>Данное определение отсутствует в ГОСТ 28329-89. Ввиду отсутствия обоснования предлагаемая редакция отклонена.</p>	Предложение отклонено
1.3.1.7	Техническая спецификация на выполнение работ	от 06.04.15 до 15.04.15	от 06.04.15 до 15.04.15								
		04	04								
20	<p>Подпункт 1.9.2. Проекта решения дополнить строкой 1.3.1.8. следующего содержания:</p> <table border="1" data-bbox="276 739 507 1276"> <tr> <td>1.3.1.8</td> <td>Техническая спецификация на выполнение работ</td> <td>от 06.04.15 до 15.04.15</td> <td>от 06.04.15 до 15.04.15</td> </tr> <tr> <td></td> <td></td> <td>04</td> <td>04</td> </tr> </table>	1.3.1.8	Техническая спецификация на выполнение работ	от 06.04.15 до 15.04.15	от 06.04.15 до 15.04.15			04	04	<p>Данное определение отсутствует в ГОСТ 28329-89. Ввиду отсутствия обоснования предлагаемая редакция отклонена.</p>	Предложение отклонено
1.3.1.8	Техническая спецификация на выполнение работ	от 06.04.15 до 15.04.15	от 06.04.15 до 15.04.15								
		04	04								
21	<p>Подпункт 1.9.2. Проекта решения дополнить строкой 1.3.1.9. следующего содержания:</p> <table border="1" data-bbox="330 739 561 1276"> <tr> <td>1.3.1.9</td> <td>Техническая спецификация на выполнение работ</td> <td>от 06.04.15 до 15.04.15</td> <td>от 06.04.15 до 15.04.15</td> </tr> <tr> <td></td> <td></td> <td>04</td> <td>04</td> </tr> </table>	1.3.1.9	Техническая спецификация на выполнение работ	от 06.04.15 до 15.04.15	от 06.04.15 до 15.04.15			04	04	<p>Данное определение отсутствует в ГОСТ 28329-89. Ввиду отсутствия обоснования предлагаемая редакция отклонена.</p>	Предложение отклонено
1.3.1.9	Техническая спецификация на выполнение работ	от 06.04.15 до 15.04.15	от 06.04.15 до 15.04.15								
		04	04								
22	<p>Пункт 1.10. Просьба решения: «1.10 в Требованиях к обустройству территорий речных долин, особо охраняемых природных территорий местного значения, городских лесов</p>	<p>Кромочные улицы, предусмотренные Генеральным планом города Перми, утвержденным решением</p>	Предложение отклонено								

<p>(приложение 19) абзац восемнадцатый пункта 3 после слова «возможно» дополнить словами «при строительстве, реконструкции, капитальном и текущем ремонте покрытия пешеходных улиц вдоль кромок оврагов, лесов, парков, речных долин, определяющих границу между застройкой и незастроенной территориями.» исключить.</p>	<p>Пермской городской Думы от 17.12.2010 № 205, обеспечивают велосипедную транспортную связь, способствует увеличению услуг вблизи природной территории и не нарушат сток с территории, так как предусмотрено обустройство дождевых садов для сбора и очистки поверхностного стока, что способствует увеличению биоразнообразия. Развитие и создание кромочных улиц долины малых рек на территории города Перми является важным этапом для построения водно-зеленого каркаса города Перми и призвано сохранить долины малых рек.</p>
---	--

Председатель организационного комитета по организации проведения публичных слушаний по обсуждению проекта решения Пермской городской Думы «О внесении изменений в Правила благоустройства территории города Перми, утвержденные решением Пермской городской Думы от 15.12.2020 № 277, в части установления требований к содержанию зеленых насаждений», заместитель начальника управления по экологии и природопользованию администрации города Перми

А.Л. Зеленин

Департамент имущественных отношений администрации города Перми

**Протокол о результатах аукциона  
по продаже объектов незавершенного строительства, расположенных на земельных  
участках, находящихся в муниципальной собственности города Перми, или участках,  
государственная собственность на которые не разграничена, в связи с прекращением  
действия договоров аренды таких земельных участков**

г. Пермь, ул. Сибирская, д.14, каб.2

23.01.2024, 09:20

Комиссия по проведению аукционов по продаже земельных участков, находящихся в муниципальной собственности города Перми, и участков, собственность на которые не разграничена, объектов незавершенного строительства, расположенных на земельных участках, находящихся в муниципальной собственности города Перми, и участках, собственность на которые не разграничена, или на право заключения договоров аренды земельных участков, находящихся в муниципальной собственности города Перми, и участков, собственность на которые не разграничена, назначенная постановлением администрации города Перми от 20.11.2008 № 1089 (с последующими изменениями), в составе:

Председатель комиссии: Хаткевич А.А., начальник департамента имущественных отношений администрации города Перми;

Секретарь комиссии: Перешеина И.В., консультант отдела по распоряжению муниципальным имуществом управления по распоряжению муниципальным имуществом департамента имущественных отношений администрации города Перми;

Члены комиссии: Борцова Н.Н., начальник отдела сопровождения договоров юридического управления департамента земельных отношений администрации города Перми;  
Бурьлова С.В., начальник аналитического отдела департамента земельных отношений администрации города Перми;  
Четина Ю.И., заместитель начальника отдела по распоряжению муниципальным имуществом управления по распоряжению муниципальным имуществом департамента имущественных отношений администрации города Перми.

**Лот № 1.**

Объект незавершенного строительства с кадастровым номером 59:01:0912009:78 площадью 152,6 кв.м, расположенный по адресу: Пермский край, г. Пермь, Свердловский район, ул. Межевая, д.29, расположенный на земельном участке с кадастровым номером 59:01:0912009:9 площадью 964 кв.м. по адресу: Пермский край, г. Пермь, р-н Свердловский, ул. Межевая, 29 (под строительство индивидуального жилого дома).

На участие в аукционе поступили 6 заявок.

Отказано в допуске к участию в аукционе – 1 заявителю.

Зарегистрировались 5 участников.

Присутствовали на аукционе 5 участников.

Сведения об участниках аукциона - Михалев Артем Дмитриевич, Иващенко Виктория Эдуардовна, Мудров Иван Юрьевич, Деменев Александр Викторович, Антонова Марина Сергеевна.

Начальная цена – 1 680 000,00 руб.

Наименование участника	Предложение участника о цене предмета аукциона, руб.
Михалев Артем Дмитриевич	1 696 800.00
	1 713 600.00
	1 730 400.00
	1 764 000.00
	1 797 600.00
	1 848 000.00
	1 881 600.00
	1 915 200.00
	1 948 800.00
	1 982 400.00
	2 016 000.00
2 032 800.00	

	2 066 400.00 2 100 000.00 2 133 600.00 2 167 200.00 2 184 000.00 2 200 800.00 2 251 200.00 2 284 800.00 2 318 400.00 2 352 000.00 2 385 600.00 2 419 200.00 2 452 800.00 2 469 600.00 2 503 200.00 2 536 800.00 2 553 600.00 2 587 200.00 2 620 800.00 2 654 400.00 2688 000.00 2 704 800.00 2 738 400.00 2 755 200.00 2 788 800.00 2 805 600.00 2 839 200.00 2 856 000.00 2 889 600.00 2 923 200.00 2 956 800.00 2 990 400.00 3 024 000.00 3 057 600.00 3 091 200.00 3 124 800.00 3 158 400.00 3 192 000.00 3 225 600.00 3 259 200.00 3 292 800.00 3 326 400.00
Иващенко Виктория Эдуардовна	2 217 600.00 2 570 400.00 2 604 000.00 2 637 600.00 2 671 200.00 2 721 600.00 2 772 000.00 2 822 400.00 2 906 400.00 2 973 600.00 3 007 200.00 3 040 800.00 3 074 400.00 3 108 000.00 3 141 600.00 3 175 200.00

	3 208 800.00
	3 242 400.00
	3 276 000.00
	3 309 600.00
Мудров Иван Юрьевич	1 680 000.00
	1 747 200.00
	1 780 800.00
	1 814 400.00
	1 831 200.00
	1 864 800.00
	1 898 400.00
	1 932 000.00
	1 965 600.00
	1 999 200.00
	2 049 600.00
	2 083 200.00
	2 116 800.00
	2 150 400.00
	2 234 400.00
	2 268 000.00
	2 301 600.00
	2 335 200.00
	2 368 800.00
	2 402 400.00
	2 436 000.00
	2 468 400.00
	2 520 000.00
	2 872 800.00
	2 940 000.00
Деменев Александр Викторович	отсутствует
Антонова Марина Сергеевна	отсутствует

Последнее предложение о цене предмета аукциона – **3 326 400,00** руб.

Победитель аукциона - **Михалев Артем Дмитриевич**.

#### Лот № 2.

Объект незавершенного строительства с кадастровым номером 59:01:2512450:32 площадью 139,7 кв.м, расположенный по адресу: Российская Федерация, Пермский край, г.о. Пермский, г. Пермь, ул. Тряслобова, д.47, расположенный на земельном участке с кадастровым номером 59:01:2512450:16 площадью 1183 кв.м. по адресу: Пермский край, г. Пермь, р-н Орджоникидзевский, ул. Тряслобова, 47 (под строительство индивидуального жилого дома).

На участие в аукционе поступили 2 заявки.

Зарегистрировались 2 участника.

Присутствовали на аукционе 2 участника.

Сведения об участниках аукциона - Деменев Александр Викторович, Антонова Марина Сергеевна.

Начальная цена – 3 295 000,00 руб.

Наименование участника	Предложение участника о цене предмета аукциона, руб.
Деменев Александр Викторович	3 295 000,00
Антонова Марина Сергеевна	отсутствует

Последнее предложение о цене предмета аукциона – **3 295 000,00** руб.

Победитель аукциона - **Деменев Александр Викторович**.

#### Лот № 3.

Объект незавершенного строительства с кадастровым номером 59:01:4311752:10180 площадью 7699 кв. м, сте-

пенью готовности 35%, расположенный по адресу: Российская Федерация, Пермский край, г.о. Пермский, г. Пермь, ул. Уинская, д.2А, расположенный на земельном участке с кадастровым номером 59:01:4311752:1 по адресу: Пермский край, г. Пермь, р-н Мотовилихинский, ул. Уинская, 2а (для строительства административного здания со встроенными помещениями промтоварного магазина, кафе и автостоянкой закрытого типа).

На участие в аукционе поступили 6 заявок.

Зарегистрировались 6 участников.

Присутствовали на аукционе 6 участников.

Сведения об участниках аукциона - ООО «ЮГОВСКОЙ КОМБИНАТ МОЛОЧНЫХ ПРОДУКТОВ», ИП Лапшин Алексей Игоревич, ООО «СТРОЙ-ИНВЕСТ», ООО «ЭкоИнвест», Деменев Александр Викторович, Шкловский Андрей Ильич.

Начальная цена – 65 637 000,00 руб.

Наименование участника	Предложение участника о цене предмета аукциона, руб.
ООО «ЮГОВСКОЙ КОМБИНАТ МОЛОЧНЫХ ПРОДУКТОВ»	67 606 110,00
ИП Лапшин Алексей Игоревич	отсутствует
ООО «СТРОЙ-ИНВЕСТ»	65 637 000,00 66 949 740,00 68 262 480,00 69 575 220,00 70 887 960,00
ООО «ЭкоИнвест»	66 293 370,00 68 918 850,00 70 231 590,00
Деменев Александр Викторович	отсутствует
Шкловский Андрей Ильич	отсутствует

Последнее предложение о цене предмета аукциона – **70 887 960,00** руб.

Победитель аукциона - **ООО «СТРОЙ-ИНВЕСТ»**.

Председатель комиссии

Секретарь комиссии

Члены комиссии

Хаткевич А.А.

Першеина И.В.

Борцова Н.Н.

Бурылова С.В.

Четина Ю.И.

Департамент имущественных отношений администрации города Перми

**Протокол о результатах аукциона  
по продаже объекта незавершенного строительства, расположенного  
на земельном участке, находящемся в муниципальной собственности  
города Перми, и/ли участке, государственная собственность на который  
не разграничена, в связи с прекращением действия договора аренды такого земельного  
участка**

г. Пермь, ул. Сибирская, д.14, каб.2

23.01.2024, 09:20

**Лот № 1.**

Объект незавершенного строительства с кадастровым номером 59:01:0912009:78 площадью 152,6 кв.м, расположенный по адресу: Пермский край, г. Пермь, Свердловский район, ул. Межевая, д.29, расположенный на земельном участке с кадастровым номером 59:01:0912009:9 площадью 964 кв.м. по адресу: Пермский край, г. Пермь, р-н Свердловский, ул. Межевая, 29.

Сведения об участниках аукциона - Михалев Артем Дмитриевич, Ивашенко Виктория Эдуардовна, Мудров Иван Юрьевич, Деметев Александр Викторович, Антонова Марина Сергеевна.

Начальная цена - 1 680 000,00 руб.

Наименование участника	Предложение участника о цене предмета аукциона, руб.
Михалев Артем Дмитриевич	1 696 800.00
	1 713 600.00
	1 730 400.00
	1 764 000.00
	1 797 600.00
	1 848 000.00
	1 881 600.00
	1 915 200.00
	1 948 800.00
	1 982 400.00
	2 016 000.00
	2 032 800.00
	2 066 400.00
	2 100 000.00
	2 133 600.00
	2 167 200.00
	2 184 000.00
	2 200 800.00
	2 251 200.00
	2 284 800.00
2 318 400.00	
2 352 000.00	
2 385 600.00	
2 419 200.00	
2 452 800.00	
2 469 600.00	
2 503 200.00	
2 536 800.00	



	2 553 600.00 2 587 200.00 2 620 800.00 2 654 400.00 2688 000.00 2 704 800.00 2 738 400.00 2 755 200.00 2 788 800.00 2 805 600.00 2 839 200.00 2 856 000.00 2 889 600.00 2 923 200.00 2 956 800.00 2 990 400.00 3 024 000.00 3 057 600.00 3 091 200.00 3 124 800.00 3 158 400.00 3 192 000.00 3 225 600.00 3 259 200.00 3 292 800.00 3 326 400.00
Ивашенко Виктория Эдуардовна	2 217 600.00 2 570 400.00 2 604 000.00 2 637 600.00 2 671 200.00 2 721 600.00 2 772 000.00 2 822 400.00 2 906 400.00 2 973 600.00 3 007 200.00 3 040 800.00 3 074 400.00 3 108 000.00 3 141 600.00 3 175 200.00 3 208 800.00 3 242 400.00 3 276 000.00 3 309 600.00
Мудров Иван Юрьевич	1 680 000.00 1 747 200.00 1 780 800.00 1 814 400.00 1 831 200.00 1 864 800.00 1 898 400.00 1 932 000.00 1 965 600.00

	1 999 200.00
	2 049 600.00
	2 083 200.00
	2 116 800.00
	2 150 400.00
	2 234 400.00
	2 268 000.00
	2 301 600.00
	2 335 200.00
	2 368 800.00
	2 402 400.00
	2 436 000.00
	2 468 400.00
	2 520 000.00
	2 872 800.00
	2 940 000.00
Деменев Александр Викторович	отсутствует
Антонова Марина Сергеевна	отсутствует

Последнее предложение о цене предмета аукциона – 3 326 400,00 руб.

Победитель аукциона - Михалев Артем Дмитриевич.

Организатор аукциона

МП

(подпись)

А.А. Хаткевич

Победитель аукциона

(подпись)

(инициалы, фамилия)

Департамент имущественных отношений администрации города Перми

**Протокол о результатах аукциона  
по продаже объекта незавершенного строительства, расположенного  
на земельном участке, находящемся в муниципальной собственности  
города Перми, или участке, государственная собственность на который  
не разграничена, в связи с прекращением действия договора аренды такого земельного  
участка**

г. Пермь, ул. Сибирская, д.14, каб.2

23.01.2024, 09:20

**Лот № 2.**

Объект незавершенного строительства с кадастровым номером 59:01:2512450:32 площадью 139,7 кв.м, расположенный по адресу: Российская Федерация, Пермский край, г.о. Пермский, г. Пермь, ул. Тряслобова, д.47, расположенный на земельном участке с кадастровым номером 59:01:2512450:16 площадью 1183 кв.м. по адресу: Пермский край, г. Пермь, р-н Орджоникидзевский, ул. Тряслобова, 47.

Сведения об участниках аукциона - Деменев Александр Викторович, Антонова Марина Сергеевна.  
Начальная цена – 3 295 000,00 руб.

Наименование участника	Предложение участника о цене предмета аукциона, руб.
Деменев Александр Викторович	3 295 000,00
Антонова Марина Сергеевна	отсутствует

Последнее предложение о цене предмета аукциона – 3 295 000,00 руб.

Победитель аукциона - Деменев Александр Викторович.

Организатор аукциона

МП

(подпись)

А.А. Хаткевич

Победитель аукциона

(подпись)

\_\_\_\_\_  
(инициалы, фамилия)

Департамент имущественных отношений администрации города Перми

**Протокол о результатах аукциона  
по продаже объекта незавершенного строительства, расположенного  
на земельном участке, находящемся в муниципальной собственности  
города Перми, или участке, государственная собственность на который  
не разграничена, в связи с прекращением действия договора аренды такого земельного  
участка**

г. Пермь, ул. Сибирская, д.14, каб.2

23.01.2024, 09:20

**Лот № 3.**

Объект незавершенного строительства с кадастровым номером 59:01:4311752:10180 площадью 7699 кв. м, степенью готовности 35%, расположенный по адресу: Российская Федерация, Пермский край, г.о. Пермский, г. Пермь, ул. Уинская, д.2А, расположенный на земельном участке с кадастровым номером 59:01:4311752:1 по адресу: Пермский край, г. Пермь, р-н Мотовилихинский, ул. Уинская, 2а.

Сведения об участниках аукциона - ООО «ЛОГОВСКОЙ КОМБИНАТ МОЛОЧНЫХ ПРОДУКТОВ», ИП Лашин Алексей Игоревич, ООО «СТРОЙ-ИНВЕСТ», ООО «ЭкоИнвест», Демцев Александр Викторович, Шкловский Андрей Ильич.

Начальная цена – 65 637 000,00 руб.

Наименование участника	Предложение участника о цене предмета аукциона, руб.
ООО «ЛОГОВСКОЙ КОМБИНАТ МОЛОЧНЫХ ПРОДУКТОВ»	67 606 110,00
ИП Лашин Алексей Игоревич	отсутствует
ООО «СТРОЙ-ИНВЕСТ»	65 637 000,00 66 949 740,00 68 262 480,00 69 575 220,00 70 887 960,00
ООО «ЭкоИнвест»	66 293 370,00 68 918 850,00 70 231 590,00
Демцев Александр Викторович	отсутствует
Шкловский Андрей Ильич	отсутствует

Последнее предложение о цене предмета аукциона – 70 887 960,00 руб.

Победитель аукциона - ООО «СТРОЙ-ИНВЕСТ».

Организатор аукциона

МП

(подпись)

А.А. Хаткевич

Победитель аукциона

МП

(подпись)

(инициалы, фамилия)

**Департамент земельных отношений администрации города Перми  
в соответствии со статьей 39.18 Земельного кодекса Российской Федерации информирует о возможности  
предоставления земельных участков для индивидуального жилищного строительства\***

№	Площадь земельного участка (кв. м)	Кадастровый номер земельного участка	Адрес или иное описание местоположения земельного участка
1.	1100	-	г. Пермь
Кировский район			

**Заинтересованные лица имеют право подавать заявления о намерении участвовать в аукционе по продаже земельного участка или аукционе на право заключения договора аренды земельного участка.**

Адрес места приема, даты начала и окончания приема заявлений:

г. Пермь, ул. Сибирская 15, цокольный этаж,  
с 26.01.2024 по 24.02.2024

Способы подачи заявлений:

1. Посредством почтовой связи;
  2. лично, в том числе через представителя, в департамент земельных отношений администрации города Перми (г. Пермь, ул. Сибирская, 15 понедельник, среда, пятница с 09:00 до 13:00, с 14:00 до 16:00 кроме нерабочих и праздничных дней);
- в форме электронных документов с использованием информационно-телекоммуникационной сети «Интернет» e-mail: [dzo@gotodperm.ru](mailto:dzo@gotodperm.ru)

**Приложение: на 1 л. в 1 экз.**

\* Полноцветную схему смотри на стр. 180

**Департамент земельных отношений администрации города Перми в целях информирования населения  
в соответствии со статьей 39.42 Земельного кодекса Российской Федерации сообщает о возможном установлении  
публичного сервитута в отдельных целях на территории города Перми\***

№	Кадастровый номер земельного участка, в отношении которого устанавливается публичный сервитут (при наличии)	Адрес или описание земельного участка, в отношении которого устанавливается публичный сервитут	Цели установления публичного сервитута
1	<p>59:01:1718018:13(Пермский край, г. Пермь, Ленинский р-н, ул. Борцов Революции, 409) 59:01:2018036:1(край Пермский, г. Пермь, р-н Ленинский, ул. Маршала Жукова, 37) 59:01:2018036:5(край Пермский, г. Пермь, р-н Ленинский, ул. Маршала Жукова, 35) 59:01:2018036:110(Пермский край, г. Пермь, Ленинский район, ул. Маршала Жукова (восточнее земельного участка по ул.Маршала Жукова,35))</p>	<p>Пермский край, г. Пермь, Свердловский район, жилой район Ново-Бродовский, квартал № 92) 59:1:5010092:149 (Пермский край, г. Пермь, Свердловский район, ул. Виноградная, 24а) 59:1:5010092:150 (Пермский край, г. Пермь, Свердловский район, жилой район Ново-Бродовский, квартал № 92) 59:1:5010092:151 (Пермский край, г. Пермь, Свердловский район, жилой район Ново-Бродовский, квартал № 92)</p>	<p>Строительство, реконструкция, эксплуатация, капитальные ремонт инженерных сооружений</p>
2	<p>59:01:0000000:86403(Российская Федерация, Пермский край, г.о. Пермский, г. Пермь, ул. Ласьвинские хутора, з/у 8) 59:01:0000000:88028(Пермский край, г. Пермь, Кировский р-н, ул. Ласьвинские Хутора, под существующими опорами ВЛ-0,4 КВ ТП-1520) 59:01:0000000:88197(Российская Федерация, Пермский край, г.о. Пермский, г. Пермь, ул. Ласьвинские хутора, з/у 11) 59:01:0000000:89922(Пермский край, г.о. Пермский, г. Пермь, Пермское городское лесничество, НижнеКурьинское участковое лесничество, кварталы № 29 (выдел(ы) 1-28; № 30 (выдел(ы) 2-14,16-50; № 34 (выдел(ы) 1-29; № 35(выдел(ы) 1-9) 59:01:1117014:6(Российская Федерация, Пермский край, г.о. Пермский, г. Пермь, ул. Ласьвинские хутора, з/у 26а) 59:01:1117014:9(Российская Федерация, край Пермский, г.о. Пермский, г. Пермь, ул Ласьвинские хутора, з/у 24) 59:01:1117014:10(Пермский край, г. Пермь, Кировский район, ул. Ласьвинские хутора, 21) 59:01:1117014:11(Российская Федерация, Пермский край, г.о. Пермский, г. Пермь, ул. Ласьвинские хутора, з/у 21б) 59:01:1117014:12(Пермский край, г. Пермь, Кировский район, ул. поселок Ласьва) 59:01:1117015:7(Российская Федерация, Пермский край, г.о. Пермский, г. Пермь, ул Ласьвинские хутора, з/у 28а) 59:01:1117015:8(Российская Федерация, Пермский край, г.о. Пермский, г. Пермь, ул Ласьвинские хутора, з/у 28б)</p>	<p>Строительство, реконструкция, эксплуатация, капитальные ремонт инженерных сооружений</p>	
3	<p>59:01:0000000:86403(Российская Федерация, Пермский край, г.о. Пермский, г. Пермь, ул. Ласьвинские хутора, з/у 8) 59:01:0000000:88028(Пермский край, г. Пермь, Кировский р-н, ул. Ласьвинские Хутора, под существующими опорами ВЛ-0,4 КВ ТП-1520) 59:01:0000000:88197(Российская Федерация, Пермский край, г.о. Пермский, г. Пермь, ул. Ласьвинские хутора, з/у 11) 59:01:0000000:89922(Пермский край, г.о. Пермский, г. Пермь, Пермское городское лесничество, НижнеКурьинское участковое лесничество, кварталы № 29 (выдел(ы) 1-28; № 30 (выдел(ы) 2-14,16-50; № 34 (выдел(ы) 1-29; № 35(выдел(ы) 1-9) 59:01:1117014:6(Российская Федерация, Пермский край, г.о. Пермский, г. Пермь, ул. Ласьвинские хутора, з/у 26а) 59:01:1117014:9(Российская Федерация, край Пермский, г.о. Пермский, г. Пермь, ул Ласьвинские хутора, з/у 24) 59:01:1117014:10(Пермский край, г. Пермь, Кировский район, ул. Ласьвинские хутора, 21) 59:01:1117014:11(Российская Федерация, Пермский край, г.о. Пермский, г. Пермь, ул. Ласьвинские хутора, з/у 21б) 59:01:1117014:12(Пермский край, г. Пермь, Кировский район, ул. поселок Ласьва) 59:01:1117015:7(Российская Федерация, Пермский край, г.о. Пермский, г. Пермь, ул Ласьвинские хутора, з/у 28а) 59:01:1117015:8(Российская Федерация, Пермский край, г.о. Пермский, г. Пермь, ул Ласьвинские хутора, з/у 28б)</p>	<p>Строительство, реконструкция, эксплуатация, капитальные ремонт инженерных сооружений</p>	

	<p>59:01:1117015:11(Российская Федерация, Пермский край, г.о. Пермский, г. Пермь, ул. Ласьвинские хутора, з/у 25)</p> <p>59:01:1117015:12(Пермский край, г. Пермь, Кировский район, ул. Ласьвинские хутора, 27)</p> <p>59:01:1117015:124(Российская Федерация, Пермский край, г.о. Пермский, г. Пермь, ул. Ласьвинские хутора, з/у 23)</p> <p>59:01:1117016:3(Пермский край, г. Пермь, Кировский район, п. Ласьва)</p> <p>59:01:1117017:1(Пермский край, г. Пермь, Кировский район, 19 б)</p> <p>59:01:1117017:5(Российская Федерация, Пермский край, г.о. Пермский, г. Пермь, ул. Ласьвинские хутора, з/у 15)</p> <p>59:01:1117017:6(Пермский край, г. Пермь, Кировский район, ул. Ласьвинские хутора, д. 19в, на земельном участке расположена КТП1520)</p> <p>59:01:1117017:7(Российская Федерация, Пермский край, г.о. Пермский, г. Пермь, ул. Ласьвинские хутора, з/у 13)</p> <p>59:01:1117017:119(Российская Федерация, Пермский край, г.о. Пермский, г. Пермь, ул. Ласьвинские хутора, з/у 14)</p> <p>59:01:1117017:120(Российская Федерация, Пермский край, г.о. Пермский, г. Пермь, ул. Ласьвинские хутора, з/у 19)</p> <p>59:01:1117017:121(Российская Федерация, Пермский край, городской округ Пермский, город Пермь, улица Ласьвинские хутора, земельный участок 18а)</p> <p>59:01:1117018:3(Пермский край, г. Пермь, Кировский р-н, ул. Ласьвинские хутора, 12в)</p> <p>59:01:1117077:50(Российская Федерация, Пермский край, г.о. Пермский, г. Пермь, тер. садоводческое некоммерческое товарищество Лесной, з/у 81)</p> <p>59:01:1117077:54(край Пермский, г. Пермь, р-н Кировский, Ласьвинские хутора, 12, участок № 73)</p> <p>59:01:1117096:114(Российская Федерация, Пермский край, г.о. Пермский, г. Пермь, ул. Ласьвинские хутора, з/у 7)</p> <p>59:01:1117106:113(Пермский край, г. Пермь, Кировский район, ул. Ласьвинские хутора)</p> <p>59:01:1117106:114(Пермский край, г. Пермь, Кировский район, ул. Ласьвинские хутора)</p> <p>59:01:1117107:112(Пермский край, г. Пермь, ул. Ласьва поселок)</p> <p>59:01:1117108:3(Пермский край, г. Пермь, ул. Ласьвинские хутора)</p> <p>59:01:1117108:116(Пермский край, г. Пермь, Кировский район, ул. Ласьва поселок)</p> <p>59:01:0000000:1085(обособленный участок 59:01:1117213:1)(Российская Федерация, край Пермский, г.о. Пермский, г. Пермь, зу 00/1085)</p>	
4	<p>59:01:0000000:48118 (Российская Федерация, край Пермский, г.о. Пермский, г. Пермь, зу 00/48118)</p> <p>59:01:0000000:78940 (Российская федерация, край Пермский, г.о. Пермский, г. Пермь, зу 00/78940)</p>	<p>Строительство, реконструкция, эксплуатация, капитальные ремонт инженерных сооружений</p>
5	<p>59:01:0000000:1246 (Российская федерация, край Пермский, г.о. Пермский, г. Пермь, зу 00/1246)</p> <p>59:01:3911446:28 (Пермский край, г. Пермь, Мотовилихинский район, ул. Зеленая, 170)</p>	<p>Строительство, реконструкция, эксплуатация, капитальные ремонт инженерных сооружений</p>

6	<p>59:01:4019072:63(Пермский край, г. Пермь, Мотовилихинский район, ул. Жиготмирская) 1 кв.м</p> <p>59:01:4019072:71(Пермский край, г. Пермь, Мотовилихинский район, ул. Жиготмирская, 28а) 1 кв.м</p> <p>59:01:4019072 225 кв.м</p>	<p>Строительство, реконструкция, эксплуатация, капитальные ремонт инженерных сооружений</p>
7	<p>59:01:4219020:17(Пермский край, г. Пермь, Мотовилихинский р-н, в микрорайоне Архирейка, восточнее административного здания, расположенного по адресу: г. Пермь, Мотовилихинский р-н. м/р. Архирейка, 31а.) 7 кв.м</p> <p>59:01:4219173:45(Российская Федерация, край Пермский, г.о. Пермский, г. Пермь, тер. садоводческое товарищество Опытник, зу 46) 1 кв.м</p> <p>59:01:4219173:100(Российская Федерация, край Пермский, г.о. Пермский, г. Пермь, тер. садоводческое товарищество Опытник, зу 73/100) 2 кв.м</p> <p>59:01:4219020</p>	<p>Строительство, реконструкция, эксплуатация, капитальные ремонт инженерных сооружений</p>
8	<p>59:01:4716037:430 (121 кв.м)</p> <p>59:01:4716037:431 (8 кв.м)</p> <p>59:01:4716037:440 (23 кв.м)</p> <p>59:01:4716037:449 (204 кв.м)</p>	<p>г. Пермь</p> <p>Строительство, реконструкция, эксплуатация, капитальные ремонт инженерных сооружений</p>
9	<p>59:01:4410044:3</p> <p>59:01:4410044:26</p> <p>59:01:4410044:371</p>	<p>г. Пермь</p> <p>Строительство, реконструкция, эксплуатация, капитальные ремонт инженерных сооружений</p>
10	<p>59:01:4311867:4 (край Пермский, г. Пермь, р-н Свердловский, ул. Братская, 171а)</p> <p>59:01:4311867:7 (Пермский край, г. Пермь, р-н Свердловский, ул. Братская, 171а)</p> <p>59:01:4311867:8 (Пермский край, г. Пермь, Свердловский р-н, ул. Братская, 171а)</p> <p>59:01:4311867:11 (Пермский край, г. Пермь, р-н Свердловский, во дворе жилого дома №175 по ул. Братской)</p> <p>59:01:4311867:13 (край Пермский, г. Пермь, р-н Свердловский, ул. Братская, 175)</p> <p>59:01:4311867:14 (Пермский край, г. Пермь, р-н Свердловский, ул. Казахская, д 102)</p> <p>59:01:4311867:16 (край Пермский, г. Пермь, р-н Свердловский, ул. Казахская, 106)</p> <p>59:01:4311867:17 (край Пермский, г. Пермь, р-н Свердловский, ул. Сахалинская, 3)</p> <p>59:01:4311867:18 (край Пермский, г. Пермь, р-н Свердловский, ул. Казахская, 104)</p> <p>59:01:4311867:20 (край Пермский, г. Пермь, р-н Свердловский, ул. Братская, 171)</p> <p>59:01:4311867:723 (Пермский край, г. Пермь, севернее здания по ул. Казахская 106)</p> <p>59:01:4311867:849 (Пермский край, г. Пермь, ул. Братская)</p> <p>59:01:4311876:9 (край Пермский, г. Пермь, р-н Свердловский, ул. Казахская, 72)</p>	<p>Строительство, реконструкция, эксплуатация, капитальные ремонт инженерных сооружений</p>
11	<p>59:01:4410172:12(Пермский край, г. Пермь, Свердловский район, ул. Газеты 'Звезда') 58 кв. м</p> <p>59:01:4410172:7 (Пермский край, г. Пермь, Свердловский район, ул. Газеты 'Звезда') 1 кв. м</p> <p>59:01:4410172 (г. Пермь) 1 кв. м</p>	<p>Строительство, реконструкция, эксплуатация, капитальные ремонт инженерных сооружений</p>



12	<p>59:01:3410347:1 (в составе ЕЗП 59:01:000000:234);  59:01:000000:89592;  59:01:0912001:1,  59:01:0912001:7,  59:01:000000:89180,  59:01:000000:781,  59:01:000000:88562,  59:01:0912001:127,  59:01:0912001:4,  59:01:000000:88584,  59:01:0912002:283,  59:01:0912002:284,  59:01:0912002:286,  59:01:000000:81746,  59:01:000000:88389,  59:01:0912002:290,  59:01:000000:82853,  59:01:0911570:3,  59:01:000000:88980,  59:01:0912003:128,  59:01:0912003:14,  59:01:0910371:9,  59:01:000000:7776,  59:01:000000:89021,  59:01:0912001:137;  59:01:0912001:139;  59:01:0912002:295;  59:01:0912003:134;  59:01:3410347:3;  59:01:0912001:149;  59:01:0912001:138</p>		<p>Проведение дренажных и мелиоративных работ</p>
13	<p>59:01:000000:91279,  59:01:1717095:20,  59:01:1717094:3  (в составе ЕЗП  59:01:000000:451),  59:01:1717094:78,  59:01:1717094:9,  59:01:1717080:843,  59:01:000000:76765,  59:01:000000:1093,</p>		<p>Проведение дренажных и мелиоративных работ</p>

	<p>59:01:0000000:617,  59:01:1717115:1,  59:01:1717115:150,  59:01:1717190:313,  59:01:1717190:208,  59:01:1717190:209,  59:01:1717190:210,  59:01:1717190:211,  59:01:1717190:212,  59:01:1717190:195,  59:01:1717190:197,  59:01:1717190:198,  59:01:1717190:199,  59:01:1717190:201,  59:01:1717190:320,  59:01:1717190:324,  59:01:1717190:323,  59:01:1717190:322,  59:01:1717190:224,  59:01:1717190:230,  59:01:1717190:237,  59:01:1717190:239,  59:01:1717190:240,  59:01:1717190:248,  59:01:1717190:249,  59:01:1717190:250,  59:01:1717190:251,  59:01:1717190:252,  59:01:1717190:253,  59:01:1717190:258,  59:01:0000000:90432,  59:01:1717190:259,  59:01:1717190:260,  59:01:1717190:261,  59:01:1717190:262,  59:01:1717190:263,  59:01:1717190:305</p>		
14	<p>59:01:0000000:76631(Российская Федерация, край Пермский, г.о. Пермский, г. Пермь, ул. Холмогорская, зу 4в)  59:01:0000000:76632(Российская Федерация, край Пермский, г.о. Пермский, г. Пермь, ул. Холмогорская, зу 4б)  59:01:4319245:3228(Российская Федерация, край Пермский, г.о. Пермский, г. Пермь, ул. Холмогорская, зу 4б/1)</p>		<p>Строительство, реконструкция, эксплуатация, капитальные ремонт инженерных сооружений</p>

15	<p>59:01:1713019:522 59:01:1713019:395 59:01:1713019:396 59:01:1713019:397 59:01:1713019:10</p>	г. Пермь	Строительство, реконструкция, эксплуатация, капитальные ремонт инженерных сооружений
16	<p>59:01:0000000:89199 (Пермское городское лесничество, Мотовилихинское участковое лесничество, кварталы № 74 (выдел(ы) 1-16; № 75 (выдел(ы) 2-29,11,12,18,11-16; № 76 (выдел(ы) 1-23; № 77 (выдел(ы) 20-27,32-34,40-42,49-54; № 86 (выдел(ы) 1-24; № 87(выдел(ы) 1-2,4-6,19,20,21-3,7,10,13,15-17,20-27; № 98 (выдел(ы) 1-11; № 99 (выдел(ы) 1-16; № 100 (выдел(ы) 1-28; № 101 (выдел(ы) 1,5,6; № 102 (выдел(ы) 1-3; № 109 (выдел(ы) 8-10,23; № 110 (выдел(ы) 3,5,8,10,13; № 111 (выдел(ы) 1,3,5,18,20; № 113 (выдел(ы) 10-18; № 115 (выдел(ы) 3-5,8; № 116 (выдел(ы) 6-8,12-15,19-20 Свертнуть) ЕЗП 59:01:0912009:4 (обособленный земельный участок 59:01:0912009:5) (Пермский край, г. Пермь, Свердловский район, с южной стороны территории объединения в кв. 11 Пермского лесничества Пермского лесхоза) 59:01:0912009:28 (Российская федерация, край Пермский, г.о. Пермский, г. Пермь, зу 09/28) 59:01:0912009:244 (Пермский край, г.о. Пермский, г. Пермь, р-н Свердловский, с южной стороны Пермского лесничества Пермского лесхоза, бокс №115) 59:01:0912009:245 (Пермский край, г.о. Пермский, г. Пермь, тер ГСК158 Лесничество пермского лесхоза, гараж 157) 59:01:0912009:247 (Пермский край, Пермский городской округ, г. Пермь, Свердловский район, с южной стороны Пермского лесничества Пермского лесхоза, бокс №117) 59:01:0912009:276 (Пермский край, г. Пермь, Пермский городской округ, Свердловский район, с южной стороны Пермского лесничества Пермского лесхоза, бокс №120) 59:01:4311497:3 (Пермский край, г.Пермь, Свердловский район, ул.Братская, 177) 59:01:4311497:130 (Пермский край, г. Пермь, Свердловский р-н, ул.Братская) 59:01:4311497:131 (Пермский край, г. Пермь, Свердловский р-н, ул.Братская) 59:01:4311497:132 (Пермский край, г. Пермь, Свердловский р-н, ул.Братская) 59:01:4311497:133 (Пермский край, г. Пермь, Свердловский р-н, ул.Братская) 59:01:4311497:138 (Пермский край, г. Пермь, Свердловский р-н, ул.Братская) 59:01:4311867:7 (Пермский край, г. Пермь, р-н Свердловский, ул. Братская, 171а) 59:01:4311867:8 (Пермский край, г. Пермь, Свердловский р-н, ул.Братская, 171а) 59:01:4311867:16 (край Пермский, г. Пермь, р-н Свердловский, ул.Казахская, 106) 59:01:4311867:18 (край Пермский, г. Пермь, р-н Свердловский, ул. Казахская, 104) 59:01:4311867:723 (Пермский край, г. Пермь, севернее здания по ул. Казахская 106) 59:01:4311877:1 (Пермский край, г. Пермь, Свердловский р-н, ул.Казахская, 71, участок №1)</p>	<p>г. Пермь</p>	<p>Строительство, реконструкция, эксплуатация, капитальные ремонт инженерных сооружений</p>

Заинтересованные лица имеют право ознакомиться с ходатайством об установлении публичного сервитута и прилагаемым к нему описанием местоположения границ публичного сервитута по адресу: г. Пермь, ул. Сибирская 15, (тел. 212-72-06).

Заинтересованные лица могут подать заявление об учете прав в срок с 26.01.2024 по 09.02.2024.

Способы подачи заявлений:

1. посредством почтовой связи;
2. лично, в том числе через представителя, в департамент земельных отношений администрации города Перми (г. Пермь, ул. Сибирская 15);
3. в форме электронных документов с использованием информационно-телекоммуникационной сети «Интернет».

Правообладатели земельных участков, в отношении которых испрашивается публичный сервитут, если их права не зарегистрированы в Едином государственном реестре недвижимости, в течение пятнадцати дней со дня опубликования сообщения, предусмотренного подпунктом 1 пункта 3 статьи 39.42 ЗК РФ, подают в орган, уполномоченный на установление публичного сервитута, заявления об учете их прав (обременений прав) на земельные участки с приложением копий документов, подтверждающих эти права (обременения прав). В таких заявлениях указывается способ связи с правообладателями земельных участков, в том числе их почтовый адрес и (или) адрес электронной почты. Правообладатели земельных участков, подавшие такие заявления по истечении указанного срока, несут риски невозможности обеспечения их прав в связи с отсутствием информации о таких лицах и их правах на земельных участках. Такие лица имеют право требовать от обладателя публичного сервитута плату за публичный сервитут не более чем за три года, предшествующие дню направления ими заявления об учете их прав (обременений прав).

Реквизиты решений об утверждении документа территориального планирования, документа планировки территории, программ комплексного развития систем коммунальной инфраструктуры поселения, городского округа, а также информацию об инвестиционной программе субъекта естественных монополий, организации коммунального комплекса, указанных в ходатайстве об установлении публичного сервитута и сведения об официальных сайтах в информационно-телекоммуникационной сети «Интернет» отсутствуют.

Информация о возможности установления публичного сервитута публикуется на сайте <http://www.gotofperm.ru>, в «Официальном бюллетене органов местного самоуправления муниципального образования город Пермь».

**Приложение: на 147 л. в 1 экз.**

## ОПИСАНИЕ МЕСТОПОЛОЖЕНИЯ ГРАНИЦ

Зона публичного сервитута для эксплуатации объекта электросетевого хозяйства ВЛ-0,4 кВ ТП-2017 Ферма  
(наименование объекта, местоположение границ которого описано (далее - объект))

## Раздел 1

## Сведения об объекте

Сведения об объекте		
№ п/п	Характеристики объекта	Описание характеристик
1	2	3
1	Местоположение объекта	Российская Федерация, Пермский край, Пермский городской округ, г. Пермь
2	Площадь объекта +/- величина погрешности определения площади (Р+/- Дельта Р)	331 кв.м ± 4 кв.м
3	Иные характеристики объекта	Публичный сервитут устанавливается в целях эксплуатации объекта электросетевого хозяйства ВЛ-0,4 кВ ТП-2017 Ферма (согласно п.1 ст. 39.37 «Земельного кодекса Российской Федерации» от 25.10.2001 г. №136-ФЗ (далее – ЗК РФ); Срок установления публичного сервитута - сорок девять лет (согласно п.1 ст. 39.45 ЗК РФ).

## Раздел 2

Сведения о местоположении границ объекта					
1. Система координат <u>МСК-59, зона 2</u>					
2. Сведения о характерных точках границ объекта					
Обозначение характерных точек границ	Координаты, м		Метод определения координат характерной точки	Средняя квадратическая погрешность положения характерной точки (M <sub>i</sub> ), м	Описание обозначения точки на местности (при наличии)
	X	Y			
1	2	3	4	5	6
1	515792.48	2237368.78	Метод спутниковых геодезических измерений (определений)	0.10	–
2	515795.80	2237371.01	Метод спутниковых геодезических измерений (определений)	0.10	–
3	515778.72	2237396.43	Метод спутниковых геодезических измерений (определений)	0.10	–
4	515764.53	2237410.92	Метод спутниковых геодезических измерений (определений)	0.10	–
5	515741.15	2237433.28	Метод спутниковых геодезических измерений (определений)	0.10	–
6	515738.38	2237430.39	Метод спутниковых геодезических измерений (определений)	0.10	–
7	515761.72	2237408.07	Метод спутниковых геодезических измерений (определений)	0.10	–
8	515775.61	2237393.89	Метод спутниковых геодезических измерений (определений)	0.10	–
1	515792.48	2237368.78	Метод спутниковых геодезических измерений (определений)	0.10	–
3. Сведения о характерных точках части (частей) границы объекта					
Обозначение характерных точек части границы	Координаты, м		Метод определения координат характерной точки	Средняя квадратическая погрешность положения характерной точки (M <sub>i</sub> ), м	Описание обозначения точки на местности (при наличии)
	X	Y			
1	2	3	4	5	6
–	–	–	–	–	–

## ОПИСАНИЕ МЕСТОПОЛОЖЕНИЯ ГРАНИЦ

Зона публичного сервитута для эксплуатации объекта электросетевого хозяйства ВЛ-0,4 кВ КТП-2313  
(наименование объекта, местоположение границ которого описано (далее - объект))

## Раздел 1

## Сведения об объекте

Сведения об объекте		
№ п/п	Характеристики объекта	Описание характеристик
1	2	3
1	Местоположение объекта	Российская Федерация, Пермский край, Пермский городской округ, г. Пермь
2	Площадь объекта +/- величина погрешности определения площади (Р+/- Дельта Р)	227 кв.м ± 7 кв.м
3	Иные характеристики объекта	Публичный сервитут устанавливается в целях эксплуатации объекта электросетевого хозяйства ВЛ-0,4 кВ КТП-2313 (согласно п.1 ст. 39.37 «Земельного кодекса Российской Федерации» от 25.10.2001 г. №136-ФЗ (далее – ЗК РФ); Срок установления публичного сервитута - сорок девять лет (согласно п.1 ст. 39.45 ЗК РФ).

## Раздел 2

Сведения о местоположении границ объекта					
1. Система координат <u>МСК-59, зона 2</u>					
2. Сведения о характерных точках границ объекта					
Обозначение характерных точек границ	Координаты, м		Метод определения координат характерной точки	Средняя квадратическая погрешность положения характерной точки ( $M_t$ ), м	Описание обозначения точки на местности (при наличии)
	X	Y			
1	2	3	4	5	6
1	520697.38	2241307.80	Метод спутниковых геодезических измерений (определений)	0.10	–
2	520697.48	2241310.71	Метод спутниковых геодезических измерений (определений)	0.10	–
3	520698.26	2241333.07	Метод спутниковых геодезических измерений (определений)	0.10	–
4	520698.77	2241364.42	Метод спутниковых геодезических измерений (определений)	0.10	–
5	520694.77	2241364.49	Метод спутниковых геодезических измерений (определений)	0.10	–
6	520694.26	2241333.17	Метод спутниковых геодезических измерений (определений)	0.10	–
7	520693.48	2241310.85	Метод спутниковых геодезических измерений (определений)	0.10	–
8	520693.38	2241307.93	Метод спутниковых геодезических измерений (определений)	0.10	–
1	520697.38	2241307.80	Метод спутниковых геодезических измерений (определений)	0.10	–
3. Сведения о характерных точках части (частей) границы объекта					
Обозначение характерных точек части границы	Координаты, м		Метод определения координат характерной точки	Средняя квадратическая погрешность положения характерной точки ( $M_t$ ), м	Описание обозначения точки на местности (при наличии)
	X	Y			
1	2	3	4	5	6
–	–	–	–	–	–



## ОПИСАНИЕ МЕСТОПОЛОЖЕНИЯ ГРАНИЦ

Зона публичного сервитута для эксплуатации объекта электросетевого хозяйства «Электросетевой комплекс Подстанция 35/6кВ «Восточная» (ВЛ 6 кВ ф. РНС)»  
(наименование объекта, местоположение границ которого описано (далее - объект))

## Раздел 1

## Сведения об объекте

Сведения об объекте		
№ п/п	Характеристики объекта	Описание характеристик
1	2	3
1	Местоположение объекта	Российская Федерация, Пермский край, Пермский городской округ, г. Пермь
2	Площадь объекта +/- величина погрешности определения площади (Р+/- Дельта Р)	5284 кв.м ± 16 кв.м
3	Иные характеристики объекта	Публичный сервитут устанавливается в целях эксплуатации объекта электросетевого хозяйства «Электросетевой комплекс Подстанция 35/6кВ «Восточная» (ВЛ 6 кВ ф. РНС)» (согласно п.1 ст. 39.37 «Земельного кодекса Российской Федерации» от 25.10.2001 г. №136-ФЗ (далее – ЗК РФ); Срок установления публичного сервитута - сорок девять лет (согласно п.1 ст. 39.45 ЗК РФ).

## Раздел 2

Сведения о местоположении границ объекта					
1. Система координат <u>МСК-59, зона 2</u>					
2. Сведения о характерных точках границ объекта					
Обозначение характерных точек границ	Координаты, м		Метод определения координат характерной точки	Средняя квадратическая погрешность положения характерной точки ( $M_t$ ), м	Описание обозначения точки на местности (при наличии)
	X	Y			
1	2	3	4	5	6
1	523703.77	2237498.45	Метод спутниковых геодезических измерений (определений)	0.10	–
2	523695.63	2237517.81	Метод спутниковых геодезических измерений (определений)	0.10	–
3	523635.61	2237492.59	Метод спутниковых геодезических измерений (определений)	0.10	–
4	523511.26	2237441.85	Метод спутниковых геодезических измерений (определений)	0.10	–
5	523465.52	2237413.65	Метод спутниковых геодезических измерений (определений)	0.10	–
6	523476.54	2237395.77	Метод спутниковых геодезических измерений (определений)	0.10	–
7	523520.72	2237423.00	Метод спутниковых геодезических измерений (определений)	0.10	–
8	523643.68	2237473.20	Метод спутниковых геодезических измерений (определений)	0.10	–
1	523703.77	2237498.45	Метод спутниковых геодезических измерений (определений)	0.10	–
3. Сведения о характерных точках части (частей) границы объекта					
Обозначение характерных точек части границы	Координаты, м		Метод определения координат характерной точки	Средняя квадратическая погрешность положения характерной точки ( $M_t$ ), м	Описание обозначения точки на местности (при наличии)
	X	Y			
1	2	3	4	5	6
–	–	–	–	–	–

## ОПИСАНИЕ МЕСТОПОЛОЖЕНИЯ ГРАНИЦ

Зона публичного сервитута для эксплуатации объекта электросетевого хозяйства ВЛ-10кВ ф.Броды с ПС Сафроны  
(наименование объекта, местоположение границ которого описано (далее - объект))

## Раздел 1

## Сведения об объекте

Сведения об объекте		
№ п/п	Характеристики объекта	Описание характеристик
1	2	3
1	Местоположение объекта	Российская Федерация, Пермский край, Пермский городской округ, г. Пермь
2	Площадь объекта +/- величина погрешности определения площади (Р+/- Дельта Р)	604 кв.м ± 5 кв.м
3	Иные характеристики объекта	Публичный сервитут устанавливается в целях эксплуатации объекта электросетевого хозяйства ВЛ-10кВ ф.Броды с ПС Сафроны (согласно п.1 ст. 39.37 «Земельного кодекса Российской Федерации» от 25.10.2001 г. №136-ФЗ (далее – ЗК РФ); Срок установления публичного сервитута - сорок девять лет (согласно п.1 ст. 39.45 ЗК РФ).

## Раздел 2

Сведения о местоположении границ объекта					
1. Система координат <u>МСК-59, зона 2</u>					
2. Сведения о характерных точках границ объекта					
Обозначение характерных точек границ	Координаты, м		Метод определения координат характерной точки	Средняя квадратическая погрешность положения характерной точки ( $M_i$ ), м	Описание обозначения точки на местности (при наличии)
	X	Y			
1	2	3	4	5	6
1	512517.86	2239667.48	Метод спутниковых геодезических измерений (определений)	0.10	–
2	512529.36	2239683.17	Метод спутниковых геодезических измерений (определений)	0.10	–
3	512520.48	2239689.67	Метод спутниковых геодезических измерений (определений)	0.10	–
4	512504.53	2239667.90	Метод спутниковых геодезических измерений (определений)	0.10	–
5	512491.11	2239651.45	Метод спутниковых геодезических измерений (определений)	0.10	–
6	512499.63	2239644.49	Метод спутниковых геодезических измерений (определений)	0.10	–
7	512510.78	2239658.16	Метод спутниковых геодезических измерений (определений)	0.10	–
8	512518.81	2239655.64	Метод спутниковых геодезических измерений (определений)	0.10	–
9	512522.11	2239666.14	Метод спутниковых геодезических измерений (определений)	0.10	–
1	512517.86	2239667.48	Метод спутниковых геодезических измерений (определений)	0.10	–
3. Сведения о характерных точках части (частей) границы объекта					
Обозначение характерных точек части границы	Координаты, м		Метод определения координат характерной точки	Средняя квадратическая погрешность положения характерной точки ( $M_i$ ), м	Описание обозначения точки на местности (при наличии)
	X	Y			
1	2	3	4	5	6
–	–	–	–	–	–

## ОПИСАНИЕ МЕСТОПОЛОЖЕНИЯ ГРАНИЦ

Зона публичного сервитута для эксплуатации объекта электросетевого хозяйства «Электросетевой комплекс «Подстанция 35/6кВ «Судозаводская» (ВЛ 0,4 кВ от ТП-1520)»

(наименование объекта, местоположение границ которого описано (далее - объект))

## Раздел 1

## Сведения об объекте

Сведения об объекте		
№ п/п	Характеристики объекта	Описание характеристик
1	2	3
1	Местоположение объекта	Российская Федерация, Пермский край, Пермский городской округ, г. Пермь
2	Площадь объекта +/- величина погрешности определения площади (Р+/- Дельта Р)	10596 кв.м ± 21 кв.м
3	Иные характеристики объекта	Публичный сервитут устанавливается в целях эксплуатации объекта электросетевого хозяйства «Электросетевой комплекс «Подстанция 35/6кВ «Судозаводская» (ВЛ 0,4 кВ от ТП-1520)» (согласно п.1 ст. 39.37 «Земельного кодекса Российской Федерации» от 25.10.2001 г. №136-ФЗ (далее – ЗК РФ); Срок установления публичного сервитута - сорок девять лет (согласно п.1 ст. 39.45 ЗК РФ).

## Раздел 2

Сведения о местоположении границ объекта					
1. Система координат <u>МСК-59, зона 2</u>					
2. Сведения о характерных точках границ объекта					
Обозначение характерных точек границ	Координаты, м		Метод определения координат характерной точки	Средняя квадратическая погрешность положения характерной точки ( $M_i$ ), м	Описание обозначения точки на местности (при наличии)
	X	Y			
1	2	3	4	5	6
(1)	–	–	–	–	–
1	523362.84	2216939.54	Метод спутниковых геодезических измерений (определений)	0.10	–
2	523363.42	2216943.50	Метод спутниковых геодезических измерений (определений)	0.10	–
3	523352.53	2216945.08	Метод спутниковых геодезических измерений (определений)	0.10	–
4	523331.31	2216959.38	Метод спутниковых геодезических измерений (определений)	0.10	–
5	523308.48	2216974.42	Метод спутниковых геодезических измерений (определений)	0.10	–
6	523277.59	2216993.06	Метод спутниковых геодезических измерений (определений)	0.10	–
7	523248.90	2217012.12	Метод спутниковых геодезических измерений (определений)	0.10	–
8	523212.79	2217025.18	Метод спутниковых геодезических измерений (определений)	0.10	–
9	523175.52	2217039.44	Метод спутниковых геодезических измерений (определений)	0.10	–
10	523137.58	2217052.11	Метод спутниковых геодезических измерений (определений)	0.10	–
11	523163.96	2217082.62	Метод спутниковых геодезических измерений (определений)	0.10	–
12	523160.94	2217085.24	Метод спутниковых геодезических измерений (определений)	0.10	–
13	523133.50	2217053.50	Метод спутниковых геодезических измерений	0.10	–

			(определений)		
14	523098.28	2217066.02	Метод спутниковых геодезических измерений (определений)	0.10	–
15	523113.36	2217091.82	Метод спутниковых геодезических измерений (определений)	0.10	–
16	523127.62	2217118.04	Метод спутниковых геодезических измерений (определений)	0.10	–
17	523124.11	2217119.95	Метод спутниковых геодезических измерений (определений)	0.10	–
18	523109.88	2217093.78	Метод спутниковых геодезических измерений (определений)	0.10	–
19	523094.41	2217067.33	Метод спутниковых геодезических измерений (определений)	0.10	–
20	523055.45	2217079.73	Метод спутниковых геодезических измерений (определений)	0.10	–
21	523054.24	2217075.92	Метод спутниковых геодезических измерений (определений)	0.10	–
22	523094.72	2217063.04	Метод спутниковых геодезических измерений (определений)	0.10	–
23	523133.44	2217049.28	Метод спутниковых геодезических измерений (определений)	0.10	–
24	523174.18	2217035.66	Метод спутниковых геодезических измерений (определений)	0.10	–
25	523211.39	2217021.44	Метод спутниковых геодезических измерений (определений)	0.10	–
26	523240.46	2217010.92	Метод спутниковых геодезических измерений (определений)	0.10	–
27	523228.12	2217008.60	Метод спутниковых геодезических измерений (определений)	0.10	–
28	523228.86	2217004.68	Метод спутниковых геодезических измерений (определений)	0.10	–
29	523247.60	2217008.18	Метод спутниковых геодезических измерений (определений)	0.10	–
30	523274.50	2216990.32	Метод спутниковых геодезических измерений (определений)	0.10	–

31	523273.64	2216982.37	Метод спутниковых геодезических измерений (определений)	0.10	–
32	523252.52	2216943.46	Метод спутниковых геодезических измерений (определений)	0.10	–
33	523239.94	2216921.08	Метод спутниковых геодезических измерений (определений)	0.10	–
34	523202.06	2216936.70	Метод спутниковых геодезических измерений (определений)	0.10	–
35	523200.52	2216933.00	Метод спутниковых геодезических измерений (определений)	0.10	–
36	523241.70	2216916.02	Метод спутниковых геодезических измерений (определений)	0.10	–
37	523256.02	2216941.52	Метод спутниковых геодезических измерений (определений)	0.10	–
38	523277.52	2216981.15	Метод спутниковых геодезических измерений (определений)	0.10	–
39	523278.28	2216987.97	Метод спутниковых геодезических измерений (определений)	0.10	–
40	523306.36	2216971.04	Метод спутниковых геодезических измерений (определений)	0.10	–
41	523329.09	2216956.04	Метод спутниковых геодезических измерений (определений)	0.10	–
42	523351.05	2216941.24	Метод спутниковых геодезических измерений (определений)	0.10	–
1	523362.84	2216939.54	Метод спутниковых геодезических измерений (определений)	0.10	–
(2)	–	–	–	–	–
43	523051.78	2217100.16	Метод спутниковых геодезических измерений (определений)	0.10	–
44	523047.78	2217100.22	Метод спутниковых геодезических измерений (определений)	0.10	–
45	523047.58	2217085.39	Метод спутниковых геодезических измерений (определений)	0.10	–
46	522997.78	2217115.05	Метод спутниковых геодезических измерений (определений)	0.10	–



47	523007.80	2217123.98	Метод спутниковых геодезических измерений (определений)	0.10	–
48	523028.58	2217139.40	Метод спутниковых геодезических измерений (определений)	0.10	–
49	523026.20	2217142.62	Метод спутниковых геодезических измерений (определений)	0.10	–
50	523005.28	2217127.10	Метод спутниковых геодезических измерений (определений)	0.10	–
51	522997.88	2217120.51	Метод спутниковых геодезических измерений (определений)	0.10	–
52	523003.92	2217145.13	Метод спутниковых геодезических измерений (определений)	0.10	–
53	523000.04	2217146.08	Метод спутниковых геодезических измерений (определений)	0.10	–
54	522993.14	2217117.91	Метод спутниковых геодезических измерений (определений)	0.10	–
55	522945.78	2217148.06	Метод спутниковых геодезических измерений (определений)	0.10	–
56	522955.40	2217156.62	Метод спутниковых геодезических измерений (определений)	0.10	–
57	522968.84	2217165.96	Метод спутниковых геодезических измерений (определений)	0.10	–
58	522990.50	2217183.68	Метод спутниковых геодезических измерений (определений)	0.10	–
59	522987.98	2217186.78	Метод спутниковых геодезических измерений (определений)	0.10	–
60	522966.42	2217169.16	Метод спутниковых геодезических измерений (определений)	0.10	–
61	522952.92	2217159.76	Метод спутниковых геодезических измерений (определений)	0.10	–
62	522942.24	2217150.26	Метод спутниковых геодезических измерений (определений)	0.10	–
63	522896.04	2217177.48	Метод спутниковых геодезических измерений (определений)	0.10	–
64	522927.29	2217178.87	Метод спутниковых	0.10	–

			геодезических измерений (определений)		
65	522952.84	2217207.02	Метод спутниковых геодезических измерений (определений)	0.10	–
66	522949.88	2217209.72	Метод спутниковых геодезических измерений (определений)	0.10	–
67	522925.45	2217182.79	Метод спутниковых геодезических измерений (определений)	0.10	–
68	522889.74	2217181.20	Метод спутниковых геодезических измерений (определений)	0.10	–
69	522848.32	2217206.30	Метод спутниковых геодезических измерений (определений)	0.10	–
70	522809.91	2217254.40	Метод спутниковых геодезических измерений (определений)	0.10	–
71	522821.96	2217265.66	Метод спутниковых геодезических измерений (определений)	0.10	–
72	522841.94	2217284.13	Метод спутниковых геодезических измерений (определений)	0.10	–
73	522839.22	2217287.07	Метод спутниковых геодезических измерений (определений)	0.10	–
74	522819.24	2217268.60	Метод спутниковых геодезических измерений (определений)	0.10	–
75	522809.30	2217259.31	Метод спутниковых геодезических измерений (определений)	0.10	–
76	522809.84	2217283.44	Метод спутниковых геодезических измерений (определений)	0.10	–
77	522823.94	2217296.42	Метод спутниковых геодезических измерений (определений)	0.10	–
78	522838.92	2217310.91	Метод спутниковых геодезических измерений (определений)	0.10	–
79	522836.14	2217313.79	Метод спутниковых геодезических измерений (определений)	0.10	–
80	522821.18	2217299.34	Метод спутниковых геодезических измерений (определений)	0.10	–
81	522805.88	2217285.22	Метод спутниковых геодезических измерений (определений)	0.10	–

			измерений (определений)		
82	522805.32	2217260.31	Метод спутниковых геодезических измерений (определений)	0.10	–
83	522791.34	2217278.46	Метод спутниковых геодезических измерений (определений)	0.10	–
84	522773.70	2217300.54	Метод спутниковых геодезических измерений (определений)	0.10	–
85	522748.78	2217330.29	Метод спутниковых геодезических измерений (определений)	0.10	–
86	522734.11	2217348.44	Метод спутниковых геодезических измерений (определений)	0.10	–
87	522718.04	2217368.48	Метод спутниковых геодезических измерений (определений)	0.10	–
88	522698.00	2217393.82	Метод спутниковых геодезических измерений (определений)	0.10	–
89	522686.04	2217409.24	Метод спутниковых геодезических измерений (определений)	0.10	–
90	522665.30	2217434.70	Метод спутниковых геодезических измерений (определений)	0.10	–
91	522641.36	2217425.80	Метод спутниковых геодезических измерений (определений)	0.10	–
92	522611.65	2217414.46	Метод спутниковых геодезических измерений (определений)	0.10	–
93	522583.41	2217404.09	Метод спутниковых геодезических измерений (определений)	0.10	–
94	522545.60	2217390.54	Метод спутниковых геодезических измерений (определений)	0.10	–
95	522531.69	2217416.46	Метод спутниковых геодезических измерений (определений)	0.10	–
96	522514.90	2217445.54	Метод спутниковых геодезических измерений (определений)	0.10	–
97	522490.30	2217488.81	Метод спутниковых геодезических измерений (определений)	0.10	–
98	522462.41	2217537.43	Метод спутниковых геодезических измерений	0.10	–

			(определений)		
99	522445.08	2217569.98	Метод спутниковых геодезических измерений (определений)	0.10	–
100	522423.87	2217608.05	Метод спутниковых геодезических измерений (определений)	0.10	–
101	522394.68	2217661.24	Метод спутниковых геодезических измерений (определений)	0.10	–
102	522372.88	2217693.60	Метод спутниковых геодезических измерений (определений)	0.10	–
103	522344.35	2217735.30	Метод спутниковых геодезических измерений (определений)	0.10	–
104	522346.44	2217766.16	Метод спутниковых геодезических измерений (определений)	0.10	–
105	522348.26	2217797.44	Метод спутниковых геодезических измерений (определений)	0.10	–
106	522351.84	2217828.36	Метод спутниковых геодезических измерений (определений)	0.10	–
107	522349.54	2217842.79	Метод спутниковых геодезических измерений (определений)	0.10	–
108	522345.59	2217842.16	Метод спутниковых геодезических измерений (определений)	0.10	–
109	522347.38	2217830.96	Метод спутниковых геодезических измерений (определений)	0.10	–
110	522335.90	2217833.73	Метод спутниковых геодезических измерений (определений)	0.10	–
111	522308.09	2217882.54	Метод спутниковых геодезических измерений (определений)	0.10	–
112	522327.75	2217912.82	Метод спутниковых геодезических измерений (определений)	0.10	–
113	522341.78	2217915.20	Метод спутниковых геодезических измерений (определений)	0.10	–
114	522356.35	2217919.97	Метод спутниковых геодезических измерений (определений)	0.10	–
115	522355.11	2217923.77	Метод спутниковых геодезических измерений (определений)	0.10	–

116	522340.82	2217919.10	Метод спутниковых геодезических измерений (определений)	0.10	–
117	522327.96	2217916.90	Метод спутниковых геодезических измерений (определений)	0.10	–
118	522319.62	2217944.56	Метод спутниковых геодезических измерений (определений)	0.10	–
119	522315.79	2217943.41	Метод спутниковых геодезических измерений (определений)	0.10	–
120	522324.36	2217914.95	Метод спутниковых геодезических измерений (определений)	0.10	–
121	522305.66	2217886.15	Метод спутниковых геодезических измерений (определений)	0.10	–
122	522277.64	2217925.15	Метод спутниковых геодезических измерений (определений)	0.10	–
123	522243.53	2217965.98	Метод спутниковых геодезических измерений (определений)	0.10	–
124	522265.80	2217979.62	Метод спутниковых геодезических измерений (определений)	0.10	–
125	522291.98	2217973.86	Метод спутниковых геодезических измерений (определений)	0.10	–
126	522292.84	2217977.78	Метод спутниковых геодезических измерений (определений)	0.10	–
127	522265.10	2217983.86	Метод спутниковых геодезических измерений (определений)	0.10	–
128	522241.92	2217969.69	Метод спутниковых геодезических измерений (определений)	0.10	–
129	522236.90	2217995.62	Метод спутниковых геодезических измерений (определений)	0.10	–
130	522251.74	2218028.42	Метод спутниковых геодезических измерений (определений)	0.10	–
131	522255.59	2218038.91	Метод спутниковых геодезических измерений (определений)	0.10	–
132	522251.83	2218040.29	Метод спутниковых геодезических измерений (определений)	0.10	–
133	522248.04	2218029.92	Метод спутниковых	0.10	–

			геодезических измерений (определений)		
134	522235.64	2218002.55	Метод спутниковых геодезических измерений (определений)	0.10	–
135	522228.60	2218041.44	Метод спутниковых геодезических измерений (определений)	0.10	–
136	522224.66	2218040.74	Метод спутниковых геодезических измерений (определений)	0.10	–
137	522232.85	2217995.50	Метод спутниковых геодезических измерений (определений)	0.10	–
138	522237.90	2217969.42	Метод спутниковых геодезических измерений (определений)	0.10	–
139	522220.35	2217975.07	Метод спутниковых геодезических измерений (определений)	0.10	–
140	522200.58	2217984.78	Метод спутниковых геодезических измерений (определений)	0.10	–
141	522198.82	2217981.20	Метод спутниковых геодезических измерений (определений)	0.10	–
142	522218.85	2217971.35	Метод спутниковых геодезических измерений (определений)	0.10	–
143	522239.34	2217964.76	Метод спутниковых геодезических измерений (определений)	0.10	–
144	522274.28	2217922.94	Метод спутниковых геодезических измерений (определений)	0.10	–
145	522277.81	2217911.80	Метод спутниковых геодезических измерений (определений)	0.10	–
146	522281.47	2217912.96	Метод спутниковых геодезических измерений (определений)	0.10	–
147	522300.22	2217886.86	Метод спутниковых геодезических измерений (определений)	0.10	–
148	522286.87	2217891.99	Метод спутниковых геодезических измерений (определений)	0.10	–
149	522285.44	2217888.26	Метод спутниковых геодезических измерений (определений)	0.10	–
150	522301.58	2217882.04	Метод спутниковых геодезических измерений (определений)	0.10	–

			измерений (определений)		
151	522289.78	2217873.71	Метод спутниковых геодезических измерений (определений)	0.10	—
152	522292.10	2217870.45	Метод спутниковых геодезических измерений (определений)	0.10	—
153	522302.34	2217877.72	Метод спутниковых геодезических измерений (определений)	0.10	—
154	522297.54	2217860.06	Метод спутниковых геодезических измерений (определений)	0.10	—
155	522301.40	2217859.00	Метод спутниковых геодезических измерений (определений)	0.10	—
156	522306.41	2217877.40	Метод спутниковых геодезических измерений (определений)	0.10	—
157	522333.28	2217830.25	Метод спутниковых геодезических измерений (определений)	0.10	—
158	522347.62	2217826.78	Метод спутниковых геодезических измерений (определений)	0.10	—
159	522344.28	2217797.80	Метод спутниковых геодезических измерений (определений)	0.10	—
160	522342.46	2217766.40	Метод спутниковых геодезических измерений (определений)	0.10	—
161	522340.27	2217734.18	Метод спутниковых геодезических измерений (определений)	0.10	—
162	522369.56	2217691.36	Метод спутниковых геодезических измерений (определений)	0.10	—
163	522391.26	2217659.16	Метод спутниковых геодезических измерений (определений)	0.10	—
164	522420.37	2217606.11	Метод спутниковых геодезических измерений (определений)	0.10	—
165	522441.56	2217568.08	Метод спутниковых геодезических измерений (определений)	0.10	—
166	522458.91	2217535.49	Метод спутниковых геодезических измерений (определений)	0.10	—
167	522486.82	2217486.83	Метод спутниковых геодезических измерений	0.10	—

			(определений)		
168	522511.44	2217443.54	Метод спутниковых геодезических измерений (определений)	0.10	–
169	522528.19	2217414.50	Метод спутниковых геодезических измерений (определений)	0.10	–
170	522543.72	2217385.60	Метод спутниковых геодезических измерений (определений)	0.10	–
171	522584.77	2217400.33	Метод спутниковых геодезических измерений (определений)	0.10	–
172	522613.05	2217410.72	Метод спутниковых геодезических измерений (определений)	0.10	–
173	522642.76	2217422.06	Метод спутниковых геодезических измерений (определений)	0.10	–
174	522664.02	2217429.94	Метод спутниковых геодезических измерений (определений)	0.10	–
175	522682.90	2217406.74	Метод спутниковых геодезических измерений (определений)	0.10	–
176	522694.86	2217391.34	Метод спутниковых геодезических измерений (определений)	0.10	–
177	522714.92	2217366.00	Метод спутниковых геодезических измерений (определений)	0.10	–
178	522730.99	2217345.92	Метод спутниковых геодезических измерений (определений)	0.10	–
179	522745.68	2217327.75	Метод спутниковых геодезических измерений (определений)	0.10	–
180	522770.60	2217298.02	Метод спутниковых геодезических измерений (определений)	0.10	–
181	522788.20	2217275.98	Метод спутниковых геодезических измерений (определений)	0.10	–
182	522805.54	2217253.46	Метод спутниковых геодезических измерений (определений)	0.10	–
183	522845.64	2217203.26	Метод спутниковых геодезических измерений (определений)	0.10	–
184	522888.18	2217177.46	Метод спутниковых геодезических измерений (определений)	0.10	–



185	522941.46	2217146.08	Метод спутниковых геодезических измерений (определений)	0.10	–
186	522981.91	2217120.32	Метод спутниковых геодезических измерений (определений)	0.10	–
187	522974.70	2217122.34	Метод спутниковых геодезических измерений (определений)	0.10	–
188	522973.62	2217118.50	Метод спутниковых геодезических измерений (определений)	0.10	–
189	522993.02	2217113.04	Метод спутниковых геодезических измерений (определений)	0.10	–
190	523001.60	2217095.82	Метод спутниковых геодезических измерений (определений)	0.10	–
191	523005.18	2217097.62	Метод спутниковых геодезических измерений (определений)	0.10	–
192	522999.24	2217109.52	Метод спутниковых геодезических измерений (определений)	0.10	–
193	523051.50	2217078.41	Метод спутниковых геодезических измерений (определений)	0.10	–
43	523051.78	2217100.16	Метод спутниковых геодезических измерений (определений)	0.10	–

## 3. Сведения о характерных точках части (частей) границы объекта

Обозначение характерных точек части границы	Координаты, м		Метод определения координат характерной точки	Средняя квадратическая погрешность положения характерной точки ( $M_t$ ), м	Описание обозначения точки на местности (при наличии)
	X	Y			
1	2	3	4	5	6
–	–	–	–	–	–

## ОПИСАНИЕ МЕСТОПОЛОЖЕНИЯ ГРАНИЦ

Зона публичного сервитута для эксплуатации объекта электросетевого хозяйства «ЭСК Подстанция 110/10 кВ «Сафроны» (ВЛ-10 кВ ф. Сафроны (отпайка от сущ. опоры 99), КЛ-10 кВ ф. Автобаза, ф. Броды, ф. Сафроны, ф. Сафроны (переход под ВЛ-110 кВ))»

(наименование объекта, местоположение границ которого описано (далее - объект))

## Раздел 1

Сведения об объекте		
№ п/п	Характеристики объекта	Описание характеристик
1	2	3
1	Местоположение объекта	Российская Федерация, Пермский край, Пермский городской округ, г. Пермь
2	Площадь объекта +/- величина погрешности определения площади (Р+/- Дельта Р)	1083 кв.м ± 7 кв.м
3	Иные характеристики объекта	Публичный сервитут устанавливается в целях эксплуатации объекта электросетевого хозяйства «ЭСК Подстанция 110/10 кВ «Сафроны» (ВЛ-10 кВ ф. Сафроны (отпайка от сущ. опоры 99), КЛ-10 кВ ф. Автобаза, ф. Броды, ф. Сафроны, ф. Сафроны (переход под ВЛ-110 кВ))» (согласно п.1 ст. 39.37 «Земельного кодекса Российской Федерации» от 25.10.2001 г. №136-ФЗ (далее – ЗК РФ); Срок установления публичного сервитута - сорок девять лет (согласно п.1 ст. 39.45 ЗК РФ).

## Раздел 2

Сведения о местоположении границ объекта					
1. Система координат <u>МСК-59, зона 2</u>					
2. Сведения о характерных точках границ объекта					
Обозначение характерных точек границ	Координаты, м		Метод определения координат характерной точки	Средняя квадратическая погрешность положения характерной точки ( $M_i$ ), м	Описание обозначения точки на местности (при наличии)
	X	Y			
1	2	3	4	5	6
1	509977.93	2242428.29	Метод спутниковых геодезических измерений (определений)	0.10	–
2	509963.25	2242465.00	Метод спутниковых геодезических измерений (определений)	0.10	–
3	509935.42	2242458.90	Метод спутниковых геодезических измерений (определений)	0.10	–
4	509942.50	2242441.96	Метод спутниковых геодезических измерений (определений)	0.10	–
5	509951.01	2242427.37	Метод спутниковых геодезических измерений (определений)	0.10	–
6	509954.80	2242429.57	Метод спутниковых геодезических измерений (определений)	0.10	–
7	509958.43	2242420.48	Метод спутниковых геодезических измерений (определений)	0.10	–
1	509977.93	2242428.29	Метод спутниковых геодезических измерений (определений)	0.10	–
3. Сведения о характерных точках части (частей) границы объекта					
Обозначение характерных точек части границы	Координаты, м		Метод определения координат характерной точки	Средняя квадратическая погрешность положения характерной точки ( $M_i$ ), м	Описание обозначения точки на местности (при наличии)
	X	Y			
1	2	3	4	5	6
–	–	–	–	–	–

## ОПИСАНИЕ МЕСТОПОЛОЖЕНИЯ ГРАНИЦ

Зона ПС для эксплуатации объекта ЭСХ «ЭСК Подстанция 110/35/10кВ «Камская долина» (КЛ 10кВ: ф.РНС-4 ввод1, ф.РНС-4 ввод2, ТП-1751–ТП-1755, ПС Долина1 с.ш.-ТП-1751, ПС Долина1 с.ш.-ТП-1752, ПС Долина2 с.ш.-ТП-1752, ПС Долина–опора №1 ф.АЗС, ПС Долина1 с.ш.-ТП-1751)»

(наименование объекта, местоположение границ которого описано (далее - объект))

## Раздел 1

## Сведения об объекте

Сведения об объекте		
№ п/п	Характеристики объекта	Описание характеристик
1	2	3
1	Местоположение объекта	Российская Федерация, Пермский край, Пермский городской округ, г. Пермь
2	Площадь объекта +/- величина погрешности определения площади (Р+/- Дельта Р)	3730 кв.м ± 12 кв.м
3	Иные характеристики объекта	Публичный сервитут устанавливается в целях эксплуатации объекта электросетевого хозяйства «ЭСК Подстанция 110/35/10кВ «Камская долина» (КЛ 10кВ: ф.РНС-4 ввод1, ф.РНС-4 ввод2, ТП-1751–ТП-1755, ПС Долина1 с.ш.-ТП-1751, ПС Долина1 с.ш.-ТП-1752, ПС Долина2 с.ш.-ТП-1752, ПС Долина–опора №1 ф.АЗС, ПС Долина1 с.ш.-ТП-1751)» (согласно п.1 ст. 39.37 «Земельного кодекса Российской Федерации» от 25.10.2001 г. №136-ФЗ (далее – ЗК РФ); Срок установления публичного сервитута - сорок девять лет (согласно п.1 ст. 39.45 ЗК РФ).

## Раздел 2

Сведения о местоположении границ объекта					
1. Система координат <u>МСК-59, зона 2</u>					
2. Сведения о характерных точках границ объекта					
Обозначение характерных точек границ	Координаты, м		Метод определения координат характерной точки	Средняя квадратическая погрешность положения характерной точки (M <sub>i</sub> ), м	Описание обозначения точки на местности (при наличии)
	X	Y			
1	2	3	4	5	6
(1)	–	–	–	–	–
1	520751.56	2228409.64	Метод спутниковых геодезических измерений (определений)	0.10	–
2	520758.22	2228420.46	Метод спутниковых геодезических измерений (определений)	0.10	–
3	520756.52	2228421.50	Метод спутниковых геодезических измерений (определений)	0.10	–
4	520749.86	2228410.69	Метод спутниковых геодезических измерений (определений)	0.10	–
1	520751.56	2228409.64	Метод спутниковых геодезических измерений (определений)	0.10	–
(2)	–	–	–	–	–
5	520730.78	2228393.81	Метод спутниковых геодезических измерений (определений)	0.10	–
6	520727.78	2228394.75	Метод спутниковых геодезических измерений (определений)	0.10	–
7	520724.37	2228383.90	Метод спутниковых геодезических измерений (определений)	0.10	–
8	520724.38	2228382.56	Метод спутниковых геодезических измерений (определений)	0.10	–
9	520724.81	2228381.65	Метод спутниковых геодезических измерений (определений)	0.10	–
10	520737.56	2228369.14	Метод спутниковых геодезических измерений (определений)	0.10	–
11	520742.16	2228365.56	Метод спутниковых геодезических измерений (определений)	0.10	–
12	520758.19	2228351.86	Метод спутниковых геодезических	0.10	–

			измерений (определений)		
13	520772.96	2228339.98	Метод спутниковых геодезических измерений (определений)	0.10	–
14	520805.54	2228311.20	Метод спутниковых геодезических измерений (определений)	0.10	–
15	520789.70	2228290.86	Метод спутниковых геодезических измерений (определений)	0.10	–
16	520773.00	2228269.79	Метод спутниковых геодезических измерений (определений)	0.10	–
17	520765.89	2228259.79	Метод спутниковых геодезических измерений (определений)	0.10	–
18	520754.99	2228245.55	Метод спутниковых геодезических измерений (определений)	0.10	–
19	520754.09	2228244.55	Метод спутниковых геодезических измерений (определений)	0.10	–
20	520752.16	2228244.46	Метод спутниковых геодезических измерений (определений)	0.10	–
21	520744.11	2228246.15	Метод спутниковых геодезических измерений (определений)	0.10	–
22	520710.08	2228255.71	Метод спутниковых геодезических измерений (определений)	0.10	–
23	520693.00	2228260.92	Метод спутниковых геодезических измерений (определений)	0.10	–
24	520673.09	2228266.58	Метод спутниковых геодезических измерений (определений)	0.10	–
25	520625.48	2228280.72	Метод спутниковых геодезических измерений (определений)	0.10	–
26	520600.09	2228287.55	Метод спутниковых геодезических измерений (определений)	0.10	–
27	520565.81	2228296.23	Метод спутниковых геодезических измерений (определений)	0.10	–
28	520521.64	2228306.18	Метод спутниковых геодезических измерений (определений)	0.10	–
29	520491.18	2228314.09	Метод спутниковых геодезических измерений	0.10	–

			(определений)		
30	520444.26	2228325.64	Метод спутниковых геодезических измерений (определений)	0.10	–
31	520424.74	2228312.04	Метод спутниковых геодезических измерений (определений)	0.10	–
32	520424.07	2228311.22	Метод спутниковых геодезических измерений (определений)	0.10	–
33	520417.30	2228285.37	Метод спутниковых геодезических измерений (определений)	0.10	–
34	520407.13	2228243.05	Метод спутниковых геодезических измерений (определений)	0.10	–
35	520401.97	2228219.96	Метод спутниковых геодезических измерений (определений)	0.10	–
36	520410.99	2228216.71	Метод спутниковых геодезических измерений (определений)	0.10	–
37	520411.86	2228219.85	Метод спутниковых геодезических измерений (определений)	0.10	–
38	520405.76	2228221.87	Метод спутниковых геодезических измерений (определений)	0.10	–
39	520407.27	2228229.86	Метод спутниковых геодезических измерений (определений)	0.10	–
40	520409.59	2228240.37	Метод спутниковых геодезических измерений (определений)	0.10	–
41	520419.80	2228283.11	Метод спутниковых геодезических измерений (определений)	0.10	–
42	520426.37	2228309.79	Метод спутниковых геодезических измерений (определений)	0.10	–
43	520444.89	2228322.75	Метод спутниковых геодезических измерений (определений)	0.10	–
44	520491.03	2228310.98	Метод спутниковых геодезических измерений (определений)	0.10	–
45	520521.40	2228303.42	Метод спутниковых геодезических измерений (определений)	0.10	–
46	520565.51	2228293.28	Метод спутниковых геодезических измерений (определений)	0.10	–

47	520599.81	2228284.76	Метод спутниковых геодезических измерений (определений)	0.10	–
48	520625.14	2228277.85	Метод спутниковых геодезических измерений (определений)	0.10	–
49	520672.73	2228263.72	Метод спутниковых геодезических измерений (определений)	0.10	–
50	520692.71	2228258.13	Метод спутниковых геодезических измерений (определений)	0.10	–
51	520709.72	2228252.87	Метод спутниковых геодезических измерений (определений)	0.10	–
52	520743.56	2228243.33	Метод спутниковых геодезических измерений (определений)	0.10	–
53	520751.54	2228241.57	Метод спутниковых геодезических измерений (определений)	0.10	–
54	520736.67	2228224.86	Метод спутниковых геодезических измерений (определений)	0.10	–
55	520724.58	2228210.95	Метод спутниковых геодезических измерений (определений)	0.10	–
56	520704.52	2228188.48	Метод спутниковых геодезических измерений (определений)	0.10	–
57	520695.30	2228176.46	Метод спутниковых геодезических измерений (определений)	0.10	–
58	520668.82	2228149.38	Метод спутниковых геодезических измерений (определений)	0.10	–
59	520663.54	2228153.08	Метод спутниковых геодезических измерений (определений)	0.10	–
60	520653.84	2228159.35	Метод спутниковых геодезических измерений (определений)	0.10	–
61	520652.70	2228157.59	Метод спутниковых геодезических измерений (определений)	0.10	–
62	520662.35	2228151.34	Метод спутниковых геодезических измерений (определений)	0.10	–
63	520667.44	2228147.55	Метод спутниковых геодезических измерений (определений)	0.10	–
64	520663.80	2228141.83	Метод спутниковых	0.10	–



			геодезических измерений (определений)		
65	520653.20	2228129.44	Метод спутниковых геодезических измерений (определений)	0.10	–
66	520631.90	2228104.05	Метод спутниковых геодезических измерений (определений)	0.10	–
67	520614.47	2228084.17	Метод спутниковых геодезических измерений (определений)	0.10	–
68	520611.78	2228082.20	Метод спутниковых геодезических измерений (определений)	0.10	–
69	520596.88	2228076.03	Метод спутниковых геодезических измерений (определений)	0.10	–
70	520591.87	2228062.62	Метод спутниковых геодезических измерений (определений)	0.10	–
71	520585.86	2228052.81	Метод спутниковых геодезических измерений (определений)	0.10	–
72	520571.37	2228035.50	Метод спутниковых геодезических измерений (определений)	0.10	–
73	520562.20	2228024.90	Метод спутниковых геодезических измерений (определений)	0.10	–
74	520554.45	2228015.42	Метод спутниковых геодезических измерений (определений)	0.10	–
75	520552.29	2228017.02	Метод спутниковых геодезических измерений (определений)	0.10	–
76	520551.09	2228015.40	Метод спутниковых геодезических измерений (определений)	0.10	–
77	520561.45	2228007.93	Метод спутниковых геодезических измерений (определений)	0.10	–
78	520562.62	2228009.56	Метод спутниковых геодезических измерений (определений)	0.10	–
79	520556.15	2228014.19	Метод спутниковых геодезических измерений (определений)	0.10	–
80	520563.81	2228023.55	Метод спутниковых геодезических измерений (определений)	0.10	–
81	520572.96	2228034.13	Метод спутниковых геодезических измерений (определений)	0.10	–

			измерений (определений)		
82	520587.57	2228051.58	Метод спутниковых геодезических измерений (определений)	0.10	–
83	520593.77	2228061.70	Метод спутниковых геодезических измерений (определений)	0.10	–
84	520598.53	2228074.44	Метод спутниковых геодезических измерений (определений)	0.10	–
85	520612.82	2228080.35	Метод спутниковых геодезических измерений (определений)	0.10	–
86	520615.90	2228082.61	Метод спутниковых геодезических измерений (определений)	0.10	–
87	520633.49	2228102.68	Метод спутниковых геодезических измерений (определений)	0.10	–
88	520654.80	2228128.08	Метод спутниковых геодезических измерений (определений)	0.10	–
89	520665.49	2228140.58	Метод спутниковых геодезических измерений (определений)	0.10	–
90	520669.13	2228146.29	Метод спутниковых геодезических измерений (определений)	0.10	–
91	520672.97	2228143.93	Метод спутниковых геодезических измерений (определений)	0.10	–
92	520700.83	2228174.34	Метод спутниковых геодезических измерений (определений)	0.10	–
93	520710.08	2228185.90	Метод спутниковых геодезических измерений (определений)	0.10	–
94	520728.14	2228206.94	Метод спутниковых геодезических измерений (определений)	0.10	–
95	520758.92	2228242.00	Метод спутниковых геодезических измерений (определений)	0.10	–
96	520770.58	2228256.45	Метод спутниковых геодезических измерений (определений)	0.10	–
97	520777.39	2228266.18	Метод спутниковых геодезических измерений (определений)	0.10	–
98	520812.62	2228311.87	Метод спутниковых геодезических измерений	0.10	–

			(определений)		
99	520775.24	2228344.33	Метод спутниковых геодезических измерений (определений)	0.10	–
100	520740.62	2228372.75	Метод спутниковых геодезических измерений (определений)	0.10	–
101	520728.62	2228384.44	Метод спутниковых геодезических измерений (определений)	0.10	–
102	520728.05	2228385.25	Метод спутниковых геодезических измерений (определений)	0.10	–
5	520730.78	2228393.81	Метод спутниковых геодезических измерений (определений)	0.10	–
–	–	–	–	–	–
103	520726.57	2228383.52	Метод спутниковых геодезических измерений (определений)	0.10	–
104	520726.94	2228383.00	Метод спутниковых геодезических измерений (определений)	0.10	–
105	520739.16	2228371.11	Метод спутниковых геодезических измерений (определений)	0.10	–
106	520773.82	2228342.65	Метод спутниковых геодезических измерений (определений)	0.10	–
107	520809.62	2228311.57	Метод спутниковых геодезических измерений (определений)	0.10	–
108	520775.62	2228267.49	Метод спутниковых геодезических измерений (определений)	0.10	–
109	520768.82	2228257.77	Метод спутниковых геодезических измерений (определений)	0.10	–
110	520757.37	2228243.59	Метод спутниковых геодезических измерений (определений)	0.10	–
111	520756.00	2228242.87	Метод спутниковых геодезических измерений (определений)	0.10	–
112	520755.61	2228242.92	Метод спутниковых геодезических измерений (определений)	0.10	–
113	520767.66	2228258.48	Метод спутниковых геодезических измерений (определений)	0.10	–
114	520774.76	2228268.47	Метод спутниковых геодезических измерений	0.10	–

			(определений)		
115	520791.43	2228289.49	Метод спутниковых геодезических измерений (определений)	0.10	–
116	520808.55	2228311.47	Метод спутниковых геодезических измерений (определений)	0.10	–
117	520774.38	2228341.67	Метод спутниковых геодезических измерений (определений)	0.10	–
118	520759.59	2228353.55	Метод спутниковых геодезических измерений (определений)	0.10	–
119	520743.55	2228367.26	Метод спутниковых геодезических измерений (определений)	0.10	–
120	520739.01	2228370.80	Метод спутниковых геодезических измерений (определений)	0.10	–
121	520726.63	2228382.95	Метод спутниковых геодезических измерений (определений)	0.10	–
103	520726.57	2228383.52	Метод спутниковых геодезических измерений (определений)	0.10	–
–	–	–	–	–	–
122	520672.56	2228146.65	Метод спутниковых геодезических измерений (определений)	0.10	–
123	520670.41	2228147.98	Метод спутниковых геодезических измерений (определений)	0.10	–
124	520696.88	2228175.09	Метод спутниковых геодезических измерений (определений)	0.10	–
125	520706.14	2228187.13	Метод спутниковых геодезических измерений (определений)	0.10	–
126	520726.16	2228209.57	Метод спутниковых геодезических измерений (определений)	0.10	–
127	520738.25	2228223.47	Метод спутниковых геодезических измерений (определений)	0.10	–
128	520753.97	2228241.11	Метод спутниковых геодезических измерений (определений)	0.10	–
129	520755.23	2228240.95	Метод спутниковых геодезических измерений (определений)	0.10	–
130	520726.55	2228208.31	Метод спутниковых геодезических измерений	0.10	–

			(определений)		
131	520708.46	2228187.25	Метод спутниковых геодезических измерений (определений)	0.10	–
132	520699.24	2228175.70	Метод спутниковых геодезических измерений (определений)	0.10	–
122	520672.56	2228146.65	Метод спутниковых геодезических измерений (определений)	0.10	–
(3)	–	–	–	–	–
133	520651.39	2228158.62	Метод спутниковых геодезических измерений (определений)	0.10	–
134	520649.74	2228159.75	Метод спутниковых геодезических измерений (определений)	0.10	–
135	520645.58	2228153.65	Метод спутниковых геодезических измерений (определений)	0.10	–
136	520654.49	2228147.61	Метод спутниковых геодезических измерений (определений)	0.10	–
137	520632.44	2228120.04	Метод спутниковых геодезических измерений (определений)	0.10	–
138	520610.68	2228095.02	Метод спутниковых геодезических измерений (определений)	0.10	–
139	520581.13	2228101.40	Метод спутниковых геодезических измерений (определений)	0.10	–
140	520585.08	2228117.12	Метод спутниковых геодезических измерений (определений)	0.10	–
141	520583.16	2228117.60	Метод спутниковых геодезических измерений (определений)	0.10	–
142	520578.68	2228099.88	Метод спутниковых геодезических измерений (определений)	0.10	–
143	520611.41	2228092.82	Метод спутниковых геодезических измерений (определений)	0.10	–
144	520633.98	2228118.75	Метод спутниковых геодезических измерений (определений)	0.10	–
145	520657.40	2228148.05	Метод спутниковых геодезических измерений (определений)	0.10	–
146	520648.36	2228154.19	Метод спутниковых геодезических измерений	0.10	–

			(определений)		
133	520651.39	2228158.62	Метод спутниковых геодезических измерений (определений)	0.10	–
(4)	–	–	–	–	–
147	519696.27	2227180.46	Метод спутниковых геодезических измерений (определений)	0.10	–
148	519694.27	2227180.40	Метод спутниковых геодезических измерений (определений)	0.10	–
149	519695.15	2227150.63	Метод спутниковых геодезических измерений (определений)	0.10	–
150	519651.80	2227150.36	Метод спутниковых геодезических измерений (определений)	0.10	–
151	519655.61	2227161.17	Метод спутниковых геодезических измерений (определений)	0.10	–
152	519653.72	2227161.83	Метод спутниковых геодезических измерений (определений)	0.10	–
153	519649.61	2227150.33	Метод спутниковых геодезических измерений (определений)	0.10	–
154	519628.82	2227149.28	Метод спутниковых геодезических измерений (определений)	0.10	–
155	519622.16	2227124.52	Метод спутниковых геодезических измерений (определений)	0.10	–
156	519624.18	2227123.95	Метод спутниковых геодезических измерений (определений)	0.10	–
157	519630.43	2227147.14	Метод спутниковых геодезических измерений (определений)	0.10	–
158	519630.30	2227147.15	Метод спутниковых геодезических измерений (определений)	0.10	–
159	519652.63	2227148.38	Метод спутниковых геодезических измерений (определений)	0.10	–
160	519697.21	2227148.63	Метод спутниковых геодезических измерений (определений)	0.10	–
147	519696.27	2227180.46	Метод спутниковых геодезических измерений (определений)	0.10	–
3. Сведения о характерных точках части (частей) границы объекта					
Обозначение	Координаты, м	Метод определения	Средняя	Описание	

характерных точек части границы	X	Y	координат характерной точки	квадратическая погрешность положения характерной точки ( $M_i$ ), м	обозначения точки на местности (при наличии)
1	2	3	4	5	6
–	–	–	–	–	–

**ГРАФИЧЕСКОЕ ОПИСАНИЕ**

**местоположения границ населенных пунктов, территориальных зон, особо охраняемых природных территорий, зон с особыми условиями использования территории**

**Публичный сервитут для строительства линейного объекта: подключение (технологическое присоединение) к сетям инженерно-технического обеспечения ПАО "Россети Урал" по объекту: «Строительство ВЛ 0,4 кВ с установкой ПУ для электроснабжения города Перми (4500087529)»**

(наименование объекта, местоположение границ которого описано (далее - объект))

**Раздел 1****Сведения об объекте**

<b>№ п/п</b>	<b>Характеристики объекта</b>	<b>Описание характеристик</b>
<b>1</b>	<b>2</b>	<b>3</b>
1.	Местоположение объекта	Пермский край, город Пермь
2.	Площадь объекта +/- величина погрешности определения площади (Р +/- Дельта Р)	356 +/- 6 м <sup>2</sup>
3.	Иные характеристики объекта	-



<b>Раздел 2</b>					
<b>Сведения о местоположении границ объекта</b>					
1. Система координат МСК-59, зона 2					
2. Сведения о характерных точках границ объекта					
Обозначение характерных точек границ	Координаты, м		Метод определения координат характерной точки	Средняя квадратическая погрешность положения характерной точки (M <sub>t</sub> ), м	Описание обозначения точки на местности (при наличии)
	X	Y			
1	2	3	4	5	6
1	510307.45	2224350.98	Метод спутниковых геодезических измерений (определений)	0.10	Закрепление отсутствует
2	510308.69	2224357.94	Метод спутниковых геодезических измерений (определений)	0.10	Закрепление отсутствует
3	510359.90	2224350.12	Метод спутниковых геодезических измерений (определений)	0.10	Закрепление отсутствует
4	510372.10	2224353.42	Метод спутниковых геодезических измерений (определений)	0.10	Закрепление отсутствует
5	510376.46	2224362.47	Метод спутниковых геодезических измерений (определений)	0.10	Закрепление отсутствует
6	510384.79	2224412.52	Метод спутниковых геодезических измерений (определений)	0.10	Закрепление отсутствует
7	510382.01	2224412.91	Метод спутниковых геодезических измерений (определений)	0.10	Закрепление отсутствует
8	510381.74	2224411.00	Метод спутниковых геодезических измерений (определений)	0.10	Закрепление отсутствует
9	510380.64	2224403.48	Метод спутниковых геодезических измерений (определений)	0.10	Закрепление отсутствует
10	510380.19	2224400.32	Метод спутниковых геодезических измерений (определений)	0.10	Закрепление отсутствует
11	510377.80	2224383.90	Метод спутниковых геодезических измерений (определений)	0.10	Закрепление отсутствует

2. Сведения о характерных точках границ объекта					
Обозначение характерных точек границ	Координаты, м		Метод определения координат характерной точки	Средняя квадратическая погрешность положения характерной точки (M <sub>t</sub> ), м	Описание обозначения точки на местности (при наличии)
	X	Y			
1	2	3	4	5	6
12	510377.27	2224380.27	Метод спутниковых геодезических измерений (определений)	0.10	Закрепление отсутствует
13	510375.86	2224370.55	Метод спутниковых геодезических измерений (определений)	0.10	Закрепление отсутствует
14	510373.48	2224360.37	Метод спутниковых геодезических измерений (определений)	0.10	Закрепление отсутствует
15	510362.91	2224352.93	Метод спутниковых геодезических измерений (определений)	0.10	Закрепление отсутствует
16	510360.64	2224353.18	Метод спутниковых геодезических измерений (определений)	0.10	Закрепление отсутствует
17	510352.51	2224354.42	Метод спутниковых геодезических измерений (определений)	0.10	Закрепление отсутствует
18	510352.39	2224353.75	Метод спутниковых геодезических измерений (определений)	0.10	Закрепление отсутствует
19	510305.20	2224361.30	Метод спутниковых геодезических измерений (определений)	0.10	Закрепление отсутствует
20	510303.74	2224351.43	Метод спутниковых геодезических измерений (определений)	0.10	Закрепление отсутствует
1	510307.45	2224350.98	Метод спутниковых геодезических измерений (определений)	0.10	Закрепление отсутствует
3. Сведения о характерных точках части (частей) границы объекта					
Обозначение характерных точек части границы	Координаты, м		Метод определения координат характерной точки	Средняя квадратическая погрешность положения характерной точки (M <sub>t</sub> ), м	Описание обозначения точки на местности (при наличии)
	X	Y			
1	2	3	4	5	6
-	-	-	-	-	-



## ОПИСАНИЕ МЕСТОПОЛОЖЕНИЯ ГРАНИЦ

*Публичный сервитут «Строительство ЛЭП 0,4 кВ, установка ШР 0,4 кВ с оборудованием учета э/э; Реконструкция РУ 0,4 кВ ТП-5084 (переключение ЛЭП 0,4 кВ) для электроснабжения ГБУЗ ПК "ГСП" по адресу: Пермский край, г. Пермь ул. Газеты Звезда, дом 14»*

(наименование объекта, местоположение границ которого описано (далее - объект))

## Раздел 1

## Сведения об объекте

№ п/п	Характеристики объекта	Описание характеристик
1	2	3
1	Местоположение объекта	Пермский край, Пермский г.о., Пермь г
2	Площадь объекта ± величина погрешности определения площади ( $P \pm \Delta P$ )	546 м <sup>2</sup> ± 8 м <sup>2</sup>
3	Иные характеристики объекта	Вид объекта по документу: Публичный сервитут устанавливается согласно ст.39.37 ч.1 Земельного Кодекса РФ от 25.10.2001 №136-ФЗ для использования в целях размещения инженерного сооружения для подключения (технологического присоединения) к сетям инженерно-технического обеспечения Содержание ограничений использования объектов недвижимости в пределах зоны или территории: Публичный сервитут для использования в целях «Строительство ЛЭП 0,4 кВ, установка ШР 0,4 кВ с оборудованием учета э/э; Реконструкция РУ 0,4 кВ ТП-5084 (переключение ЛЭП 0,4 кВ) для электроснабжения ГБУЗ ПК "ГСП" по адресу: Пермский край, г. Пермь ул. Газеты Звезда, дом 14». Срок 49 лет.

## Раздел 2

Сведения о местоположении границ объекта					
1. Система координат МСК-59, зона 2					
2. Сведения о характерных точках границ объекта					
Обозначение характерных точек границ	Координаты, м		Метод определения координат характерной точки	Средняя квадратическая погрешность положения характерной точки (Mt), м	Описание обозначения точки на местности (при наличии)
	X	Y			
1	2	3	4	5	6
1	518 354,52	2 231 960,15	Метод спутниковых геодезических измерений (определений)	0,10	—
2	518 333,79	2 231 969,96		0,10	
3	518 332,53	2 231 967,67		0,10	
4	518 332,49	2 231 967,89		0,10	
5	518 330,50	2 231 969,43		0,10	
6	518 293,94	2 231 906,80		0,10	
7	518 279,58	2 231 910,91		0,10	
8	518 276,34	2 231 910,02		0,10	
9	518 261,01	2 231 881,26		0,10	
10	518 264,20	2 231 879,58		0,10	
11	518 279,58	2 231 908,28		0,10	
12	518 282,40	2 231 906,77		0,10	
13	518 289,21	2 231 903,12		0,10	
14	518 298,78	2 231 905,63		0,10	
15	518 317,17	2 231 939,41		0,10	
16	518 316,78	2 231 939,84		0,10	
17	518 325,89	2 231 956,60		0,10	

## Раздел 2

Сведения о местоположении границ объекта					
1	2	3	4	5	6
18	518 326,33	2 231 956,37	Метод спутниковых геодезических измерений (определений)	0,10	—
19	518 327,44	2 231 955,61		0,10	
20	518 332,88	2 231 965,55		0,10	
21	518 332,84	2 231 965,82		0,10	
22	518 338,09	2 231 963,05		0,10	
23	518 338,58	2 231 964,10		0,10	
24	518 352,58	2 231 956,20		0,10	
1	518 354,52	2 231 960,15		0,10	
3. Сведения о характерных точках части (частей) границы объекта					
1	2	3	4	5	6
—	—	—	—	—	—

## Раздел 3

## Сведения о местоположении измененных (уточненных) границ объекта

1. Система координат МСК-59, зона 2

## 2. Сведения о характерных точках границ объекта

Обозначение характерных точек границы	Существующие координаты, м		Измененные (уточненные) координаты, м		Метод определения координат характерной точки	Средняя квадратическая погрешность положения характерной точки (Mt), м	Описание обозначения точки на местности (при наличии)
	X	Y	X	Y			
1	2	3	4	5	6	7	8
—	—	—	—	—	—	—	—

## 3. Сведения о характерных точках части (частей) границы объекта

1	2	3	4	5	6	7	8
—	—	—	—	—	—	—	—

Прохождение границы		Описание прохождения границы
от точки	до точки	
1	2	3
—	—	—



## ОПИСАНИЕ МЕСТОПОЛОЖЕНИЯ ГРАНИЦ

Зона публичного сервитута для эксплуатации объекта электросетевого хозяйства «Электросетевой комплекс Подстанция 110/35/6 кВ «Суханки» (КЛ)-0,4 кВ от ТП 6125)»  
(наименование объекта, местоположение границ которого описано (далее - объект))

## Раздел 1

## Сведения об объекте

Сведения об объекте		
№ п/п	Характеристики объекта	Описание характеристик
1	2	3
1	Местоположение объекта	Российская Федерация, Пермский край, Пермский городской округ, г. Пермь
2	Площадь объекта +/- величина погрешности определения площади (Р+/- Дельта Р)	2602 кв.м ± 11 кв.м
3	Иные характеристики объекта	Публичный сервитут устанавливается в целях эксплуатации объекта электросетевого хозяйства «Электросетевой комплекс Подстанция 110/35/6 кВ «Суханки» (КЛ)-0,4 кВ от ТП 6125)» (согласно п.1 ст. 39.37 «Земельного кодекса Российской Федерации» от 25.10.2001 г. №136-ФЗ (далее – ЗК РФ); Срок установления публичного сервитута - сорок девять лет (согласно п.1 ст. 39.45 ЗК РФ).

## Раздел 2

Сведения о местоположении границ объекта					
1. Система координат <u>МСК-59, зона 2</u>					
2. Сведения о характерных точках границ объекта					
Обозначение характерных точек границ	Координаты, м		Метод определения координат характерной точки	Средняя квадратическая погрешность положения характерной точки ( $M_i$ ), м	Описание обозначения точки на местности (при наличии)
	X	Y			
1	2	3	4	5	6
(1)	–	–	–	–	–
1	513828.34	2236281.71	Метод спутниковых геодезических измерений (определений)	0.10	–
2	513847.83	2236286.67	Метод спутниковых геодезических измерений (определений)	0.10	–
3	513837.22	2236334.75	Метод спутниковых геодезических измерений (определений)	0.10	–
4	513805.48	2236327.75	Метод спутниковых геодезических измерений (определений)	0.10	–
5	513801.75	2236340.96	Метод спутниковых геодезических измерений (определений)	0.10	–
6	513800.25	2236347.04	Метод спутниковых геодезических измерений (определений)	0.10	–
7	513799.19	2236353.57	Метод спутниковых геодезических измерений (определений)	0.10	–
8	513809.86	2236364.40	Метод спутниковых геодезических измерений (определений)	0.10	–
9	513818.76	2236376.27	Метод спутниковых геодезических измерений (определений)	0.10	–
10	513819.84	2236397.38	Метод спутниковых геодезических измерений (определений)	0.10	–
11	513831.41	2236358.44	Метод спутниковых геодезических измерений (определений)	0.10	–
12	513829.74	2236357.54	Метод спутниковых геодезических измерений (определений)	0.10	–
13	513830.36	2236352.15	Метод спутниковых геодезических измерений	0.10	–

			(определений)		
14	513832.35	2236352.38	Метод спутниковых геодезических измерений (определений)	0.10	–
15	513831.88	2236356.42	Метод спутниковых геодезических измерений (определений)	0.10	–
16	513833.79	2236357.45	Метод спутниковых геодезических измерений (определений)	0.10	–
17	513821.39	2236399.20	Метод спутниковых геодезических измерений (определений)	0.10	–
18	513821.48	2236448.90	Метод спутниковых геодезических измерений (определений)	0.10	–
19	513821.32	2236455.26	Метод спутниковых геодезических измерений (определений)	0.10	–
20	513816.51	2236454.48	Метод спутниковых геодезических измерений (определений)	0.10	–
21	513817.56	2236448.89	Метод спутниковых геодезических измерений (определений)	0.10	–
22	513816.62	2236447.67	Метод спутниковых геодезических измерений (определений)	0.10	–
23	513811.56	2236446.52	Метод спутниковых геодезических измерений (определений)	0.10	–
24	513808.84	2236461.23	Метод спутниковых геодезических измерений (определений)	0.10	–
25	513815.05	2236462.30	Метод спутниковых геодезических измерений (определений)	0.10	–
26	513816.20	2236457.63	Метод спутниковых геодезических измерений (определений)	0.10	–
27	513818.14	2236458.11	Метод спутниковых геодезических измерений (определений)	0.10	–
28	513816.55	2236464.59	Метод спутниковых геодезических измерений (определений)	0.10	–
29	513808.48	2236463.20	Метод спутниковых геодезических измерений (определений)	0.10	–
30	513806.46	2236473.90	Метод спутниковых геодезических измерений (определений)	0.10	–

31	513826.50	2236477.69	Метод спутниковых геодезических измерений (определений)	0.10	–
32	513832.28	2236482.47	Метод спутниковых геодезических измерений (определений)	0.10	–
33	513838.03	2236484.13	Метод спутниковых геодезических измерений (определений)	0.10	–
34	513841.51	2236483.62	Метод спутниковых геодезических измерений (определений)	0.10	–
35	513841.13	2236487.12	Метод спутниковых геодезических измерений (определений)	0.10	–
36	513839.13	2236486.54	Метод спутниковых геодезических измерений (определений)	0.10	–
37	513837.98	2236489.06	Метод спутниковых геодезических измерений (определений)	0.10	–
38	513838.44	2236491.03	Метод спутниковых геодезических измерений (определений)	0.10	–
39	513839.50	2236491.83	Метод спутниковых геодезических измерений (определений)	0.10	–
40	513849.33	2236493.73	Метод спутниковых геодезических измерений (определений)	0.10	–
41	513867.39	2236495.96	Метод спутниковых геодезических измерений (определений)	0.10	–
42	513892.39	2236491.81	Метод спутниковых геодезических измерений (определений)	0.10	–
43	513908.26	2236495.45	Метод спутниковых геодезических измерений (определений)	0.10	–
44	513909.59	2236495.95	Метод спутниковых геодезических измерений (определений)	0.10	–
45	513910.75	2236497.38	Метод спутниковых геодезических измерений (определений)	0.10	–
46	513909.83	2236503.19	Метод спутниковых геодезических измерений (определений)	0.10	–
47	513908.36	2236508.79	Метод спутниковых геодезических измерений (определений)	0.10	–
48	513906.01	2236520.44	Метод спутниковых	0.10	–

			геодезических измерений (определений)		
49	513904.55	2236520.88	Метод спутниковых геодезических измерений (определений)	0.10	—
50	513899.35	2236519.84	Метод спутниковых геодезических измерений (определений)	0.10	—
51	513899.74	2236517.88	Метод спутниковых геодезических измерений (определений)	0.10	—
52	513904.30	2236518.79	Метод спутниковых геодезических измерений (определений)	0.10	—
53	513906.41	2236508.34	Метод спутниковых геодезических измерений (определений)	0.10	—
54	513907.87	2236502.78	Метод спутниковых геодезических измерений (определений)	0.10	—
55	513908.64	2236497.95	Метод спутниковых геодезических измерений (определений)	0.10	—
56	513907.68	2236497.37	Метод спутниковых геодезических измерений (определений)	0.10	—
57	513892.33	2236493.85	Метод спутниковых геодезических измерений (определений)	0.10	—
58	513867.43	2236497.98	Метод спутниковых геодезических измерений (определений)	0.10	—
59	513849.02	2236495.72	Метод спутниковых геодезических измерений (определений)	0.10	—
60	513838.66	2236493.71	Метод спутниковых геодезических измерений (определений)	0.10	—
61	513836.65	2236492.19	Метод спутниковых геодезических измерений (определений)	0.10	—
62	513835.88	2236488.85	Метод спутниковых геодезических измерений (определений)	0.10	—
63	513837.19	2236485.98	Метод спутниковых геодезических измерений (определений)	0.10	—
64	513831.32	2236484.28	Метод спутниковых геодезических измерений (определений)	0.10	—
65	513825.62	2236479.56	Метод спутниковых геодезических измерений (определений)	0.10	—

			измерений (определений)		
66	513806.15	2236475.88	Метод спутниковых геодезических измерений (определений)	0.10	–
67	513803.27	2236490.96	Метод спутниковых геодезических измерений (определений)	0.10	–
68	513800.72	2236503.67	Метод спутниковых геодезических измерений (определений)	0.10	–
69	513798.94	2236505.08	Метод спутниковых геодезических измерений (определений)	0.10	–
70	513790.83	2236504.61	Метод спутниковых геодезических измерений (определений)	0.10	–
71	513786.32	2236503.60	Метод спутниковых геодезических измерений (определений)	0.10	–
72	513786.83	2236500.84	Метод спутниковых геодезических измерений (определений)	0.10	–
73	513791.32	2236502.15	Метод спутниковых геодезических измерений (определений)	0.10	–
74	513796.86	2236473.32	Метод спутниковых геодезических измерений (определений)	0.10	–
75	513798.79	2236472.95	Метод спутниковых геодезических измерений (определений)	0.10	–
76	513804.48	2236473.66	Метод спутниковых геодезических измерений (определений)	0.10	–
77	513806.50	2236462.85	Метод спутниковых геодезических измерений (определений)	0.10	–
78	513775.49	2236457.65	Метод спутниковых геодезических измерений (определений)	0.10	–
79	513778.12	2236432.60	Метод спутниковых геодезических измерений (определений)	0.10	–
80	513785.41	2236411.47	Метод спутниковых геодезических измерений (определений)	0.10	–
81	513789.91	2236395.25	Метод спутниковых геодезических измерений (определений)	0.10	–
82	513789.07	2236388.98	Метод спутниковых геодезических измерений	0.10	–

			(определений)		
83	513786.16	2236388.31	Метод спутниковых геодезических измерений (определений)	0.10	–
84	513786.61	2236386.36	Метод спутниковых геодезических измерений (определений)	0.10	–
85	513790.87	2236387.35	Метод спутниковых геодезических измерений (определений)	0.10	–
86	513791.96	2236395.38	Метод спутниковых геодезических измерений (определений)	0.10	–
87	513787.32	2236412.06	Метод спутниковых геодезических измерений (определений)	0.10	–
88	513780.08	2236433.04	Метод спутниковых геодезических измерений (определений)	0.10	–
89	513777.66	2236455.98	Метод спутниковых геодезических измерений (определений)	0.10	–
90	513806.87	2236460.88	Метод спутниковых геодезических измерений (определений)	0.10	–
91	513809.59	2236446.11	Метод спутниковых геодезических измерений (определений)	0.10	–
92	513798.58	2236443.78	Метод спутниковых геодезических измерений (определений)	0.10	–
93	513799.29	2236441.06	Метод спутниковых геодезических измерений (определений)	0.10	–
94	513812.04	2236443.85	Метод спутниковых геодезических измерений (определений)	0.10	–
95	513811.91	2236444.55	Метод спутниковых геодезических измерений (определений)	0.10	–
96	513818.41	2236446.02	Метод спутниковых геодезических измерений (определений)	0.10	–
97	513818.65	2236415.90	Метод спутниковых геодезических измерений (определений)	0.10	–
98	513816.79	2236376.98	Метод спутниковых геодезических измерений (определений)	0.10	–
99	513808.34	2236365.71	Метод спутниковых геодезических измерений (определений)	0.10	–

100	513797.05	2236354.25	Метод спутниковых геодезических измерений (определений)	0.10	–
101	513798.29	2236346.64	Метод спутниковых геодезических измерений (определений)	0.10	–
102	513799.82	2236340.45	Метод спутниковых геодезических измерений (определений)	0.10	–
103	513804.06	2236325.44	Метод спутниковых геодезических измерений (определений)	0.10	–
104	513835.70	2236332.36	Метод спутниковых геодезических измерений (определений)	0.10	–
105	513845.46	2236288.13	Метод спутниковых геодезических измерений (определений)	0.10	–
106	513827.85	2236283.65	Метод спутниковых геодезических измерений (определений)	0.10	–
1	513828.34	2236281.71	Метод спутниковых геодезических измерений (определений)	0.10	–
–	–	–	–	–	–
107	513801.31	2236490.58	Метод спутниковых геодезических измерений (определений)	0.10	–
108	513798.78	2236503.09	Метод спутниковых геодезических измерений (определений)	0.10	–
109	513793.26	2236502.74	Метод спутниковых геодезических измерений (определений)	0.10	–
110	513798.68	2236474.95	Метод спутниковых геодезических измерений (определений)	0.10	–
111	513804.11	2236475.63	Метод спутниковых геодезических измерений (определений)	0.10	–
107	513801.31	2236490.58	Метод спутниковых геодезических измерений (определений)	0.10	–
(2)	–	–	–	–	–
112	513918.40	2236355.59	Метод спутниковых геодезических измерений (определений)	0.10	–
113	513920.91	2236355.63	Метод спутниковых геодезических измерений (определений)	0.10	–
114	513935.65	2236359.04	Метод спутниковых геодезических измерений	0.10	–



			(определений)		
115	513938.92	2236361.94	Метод спутниковых геодезических измерений (определений)	0.10	–
116	513939.58	2236364.54	Метод спутниковых геодезических измерений (определений)	0.10	–
117	513933.67	2236393.02	Метод спутниковых геодезических измерений (определений)	0.10	–
118	513928.82	2236395.52	Метод спутниковых геодезических измерений (определений)	0.10	–
119	513924.49	2236394.83	Метод спутниковых геодезических измерений (определений)	0.10	–
120	513924.99	2236392.29	Метод спутниковых геодезических измерений (определений)	0.10	–
121	513926.74	2236392.31	Метод спутниковых геодезических измерений (определений)	0.10	–
122	513932.98	2236361.59	Метод спутниковых геодезических измерений (определений)	0.10	–
123	513918.78	2236358.72	Метод спутниковых геодезических измерений (определений)	0.10	–
124	513913.48	2236374.46	Метод спутниковых геодезических измерений (определений)	0.10	–
125	513907.83	2236378.50	Метод спутниковых геодезических измерений (определений)	0.10	–
126	513895.49	2236381.19	Метод спутниковых геодезических измерений (определений)	0.10	–
127	513867.66	2236377.75	Метод спутниковых геодезических измерений (определений)	0.10	–
128	513866.82	2236381.39	Метод спутниковых геодезических измерений (определений)	0.10	–
129	513898.66	2236388.98	Метод спутниковых геодезических измерений (определений)	0.10	–
130	513888.84	2236439.78	Метод спутниковых геодезических измерений (определений)	0.10	–
131	513881.28	2236476.39	Метод спутниковых геодезических измерений (определений)	0.10	–

132	513879.81	2236477.48	Метод спутниковых геодезических измерений (определений)	0.10	–
133	513877.69	2236477.59	Метод спутниковых геодезических измерений (определений)	0.10	–
134	513858.19	2236473.68	Метод спутниковых геодезических измерений (определений)	0.10	–
135	513847.15	2236471.65	Метод спутниковых геодезических измерений (определений)	0.10	–
136	513844.87	2236482.89	Метод спутниковых геодезических измерений (определений)	0.10	–
137	513844.05	2236485.87	Метод спутниковых геодезических измерений (определений)	0.10	–
138	513842.12	2236485.34	Метод спутниковых геодезических измерений (определений)	0.10	–
139	513842.92	2236482.43	Метод спутниковых геодезических измерений (определений)	0.10	–
140	513845.58	2236469.33	Метод спутниковых геодезических измерений (определений)	0.10	–
141	513858.57	2236471.72	Метод спутниковых геодезических измерений (определений)	0.10	–
142	513877.84	2236475.58	Метод спутниковых геодезических измерений (определений)	0.10	–
143	513879.48	2236475.24	Метод спутниковых геодезических измерений (определений)	0.10	–
144	513886.88	2236439.38	Метод спутниковых геодезических измерений (определений)	0.10	–
145	513896.33	2236390.48	Метод спутниковых геодезических измерений (определений)	0.10	–
146	513864.41	2236382.87	Метод спутниковых геодезических измерений (определений)	0.10	–
147	513865.66	2236377.51	Метод спутниковых геодезических измерений (определений)	0.10	–
148	513855.27	2236376.22	Метод спутниковых геодезических измерений (определений)	0.10	–
149	513847.96	2236401.67	Метод спутниковых	0.10	–

			геодезических измерений (определений)		
150	513847.59	2236406.78	Метод спутниковых геодезических измерений (определений)	0.10	—
151	513848.09	2236409.20	Метод спутниковых геодезических измерений (определений)	0.10	—
152	513851.38	2236415.90	Метод спутниковых геодезических измерений (определений)	0.10	—
153	513850.49	2236420.62	Метод спутниковых геодезических измерений (определений)	0.10	—
154	513856.47	2236422.35	Метод спутниковых геодезических измерений (определений)	0.10	—
155	513855.91	2236424.27	Метод спутниковых геодезических измерений (определений)	0.10	—
156	513851.01	2236422.85	Метод спутниковых геодезических измерений (определений)	0.10	—
157	513842.65	2236466.24	Метод спутниковых геодезических измерений (определений)	0.10	—
158	513841.76	2236467.43	Метод спутниковых геодезических измерений (определений)	0.10	—
159	513840.24	2236467.75	Метод спутниковых геодезических измерений (определений)	0.10	—
160	513830.39	2236465.07	Метод спутниковых геодезических измерений (определений)	0.10	—
161	513820.28	2236462.90	Метод спутниковых геодезических измерений (определений)	0.10	—
162	513818.62	2236459.72	Метод спутниковых геодезических измерений (определений)	0.10	—
163	513821.11	2236458.46	Метод спутниковых геодезических измерений (определений)	0.10	—
164	513822.28	2236460.38	Метод спутниковых геодезических измерений (определений)	0.10	—
165	513823.19	2236459.55	Метод спутниковых геодезических измерений (определений)	0.10	—
166	513831.55	2236459.75	Метод спутниковых геодезических измерений (определений)	0.10	—

			измерений (определений)		
167	513840.88	2236460.73	Метод спутниковых геодезических измерений (определений)	0.10	–
168	513849.29	2236416.19	Метод спутниковых геодезических измерений (определений)	0.10	–
169	513846.18	2236409.85	Метод спутниковых геодезических измерений (определений)	0.10	–
170	513845.57	2236406.90	Метод спутниковых геодезических измерений (определений)	0.10	–
171	513845.98	2236401.32	Метод спутниковых геодезических измерений (определений)	0.10	–
172	513853.83	2236374.03	Метод спутниковых геодезических измерений (определений)	0.10	–
173	513866.13	2236375.56	Метод спутниковых геодезических измерений (определений)	0.10	–
174	513869.90	2236359.43	Метод спутниковых геодезических измерений (определений)	0.10	–
175	513899.40	2236365.75	Метод спутниковых геодезических измерений (определений)	0.10	–
176	513916.77	2236356.27	Метод спутниковых геодезических измерений (определений)	0.10	–
112	513918.40	2236355.59	Метод спутниковых геодезических измерений (определений)	0.10	–
–	–	–	–	–	–
177	513937.53	2236364.58	Метод спутниковых геодезических измерений (определений)	0.10	–
178	513931.91	2236391.68	Метод спутниковых геодезических измерений (определений)	0.10	–
179	513928.56	2236393.40	Метод спутниковых геодезических измерений (определений)	0.10	–
180	513935.09	2236361.22	Метод спутниковых геодезических измерений (определений)	0.10	–
181	513937.13	2236363.03	Метод спутниковых геодезических измерений (определений)	0.10	–
177	513937.53	2236364.58	Метод спутниковых геодезических	0.10	–

			измерений (определений)		
–	–	–	–	–	–
182	513868.13	2236375.80	Метод спутниковых геодезических измерений (определений)	0.10	–
183	513871.40	2236361.80	Метод спутниковых геодезических измерений (определений)	0.10	–
184	513899.69	2236367.88	Метод спутниковых геодезических измерений (определений)	0.10	–
185	513916.60	2236358.64	Метод спутниковых геодезических измерений (определений)	0.10	–
186	513911.79	2236373.21	Метод спутниковых геодезических измерений (определений)	0.10	–
187	513907.00	2236376.63	Метод спутниковых геодезических измерений (определений)	0.10	–
188	513895.27	2236379.19	Метод спутниковых геодезических измерений (определений)	0.10	–
182	513868.13	2236375.80	Метод спутниковых геодезических измерений (определений)	0.10	–
–	–	–	–	–	–
189	513823.98	2236461.68	Метод спутниковых геодезических измерений (определений)	0.10	–
190	513831.41	2236461.75	Метод спутниковых геодезических измерений (определений)	0.10	–
191	513841.24	2236462.95	Метод спутниковых геодезических измерений (определений)	0.10	–
192	513840.68	2236465.82	Метод спутниковых геодезических измерений (определений)	0.10	–
193	513830.85	2236463.12	Метод спутниковых геодезических измерений (определений)	0.10	–
189	513823.98	2236461.68	Метод спутниковых геодезических измерений (определений)	0.10	–

## 3. Сведения о характерных точках части (частей) границы объекта

Обозначение характерных точек части границы	Координаты, м		Метод определения координат характерной точки	Средняя квадратическая погрешность положения характерной точки ( $M_t$ ), м	Описание обозначения точки на местности (при наличии)
	X	Y			

1	2	3	4	5	6
-	-	-	-	-	-

## ОПИСАНИЕ МЕСТОПОЛОЖЕНИЯ ГРАНИЦ

Зона публичного сервитута для эксплуатации объекта электросетевого хозяйства КЛ-0,4 кВ ГСК-202 бокс 1 от ТП-6001

(наименование объекта, местоположение границ которого описано (далее - объект))

## Раздел 1

## Сведения об объекте

Сведения об объекте		
№ п/п	Характеристики объекта	Описание характеристик
1	2	3
1	Местоположение объекта	Российская Федерация, Пермский край, Пермский городской округ, г. Пермь
2	Площадь объекта +/- величина погрешности определения площади (Р+/- Дельта Р)	60 кв.м ± 2 кв.м
3	Иные характеристики объекта	Публичный сервитут устанавливается в целях эксплуатации объекта электросетевого хозяйства КЛ-0,4 кВ ГСК-202 бокс 1 от ТП-6001 (согласно п.1 ст. 39.37 «Земельного кодекса Российской Федерации» от 25.10.2001 г. №136-ФЗ (далее – ЗК РФ); Срок установления публичного сервитута - сорок девять лет (согласно п.1 ст. 39.45 ЗК РФ).

## Раздел 2

## Сведения о местоположении границ объекта

1. Система координат МСК-59, зона 2

## 2. Сведения о характерных точках границ объекта

Обозначение характерных точек границ	Координаты, м		Метод определения координат характерной точки	Средняя квадратическая погрешность положения характерной точки ( $M_t$ ), м	Описание обозначения точки на местности (при наличии)
	X	Y			
1	2	3	4	5	6
1	516549.89	2232753.37	Метод спутниковых геодезических измерений (определений)	0.10	–
2	516554.21	2232763.56	Метод спутниковых геодезических измерений (определений)	0.10	–
3	516534.98	2232771.99	Метод спутниковых геодезических измерений (определений)	0.10	–
4	516534.18	2232770.16	Метод спутниковых геодезических измерений (определений)	0.10	–
5	516551.60	2232762.52	Метод спутниковых геодезических измерений (определений)	0.10	–
6	516548.05	2232754.15	Метод спутниковых геодезических измерений (определений)	0.10	–
1	516549.89	2232753.37	Метод спутниковых геодезических измерений (определений)	0.10	–

## 3. Сведения о характерных точках части (частей) границы объекта

Обозначение характерных точек части границы	Координаты, м		Метод определения координат характерной точки	Средняя квадратическая погрешность положения характерной точки ( $M_t$ ), м	Описание обозначения точки на местности (при наличии)
	X	Y			
1	2	3	4	5	6
–	–	–	–	–	–



### Схема расположения границ публичного сервитута

**Объект:** Сеть газопровода высокого давления по адресу: Пермский край, г.Пермь, Орджоникидзевский район, от ГКН №97 до ГГРП "Головановский"

**Местоположение:** Пермский край, г.Пермь, Орджоникидзевский район, от ГКН №97 до ГГРП "Головановский"

**Площадь земель или части земельного участка:** 35083 м<sup>2</sup> (в т.ч. 59:01:3410347:1 (в составе ЕЗП 59:01:0000000:234 = 1313,84 м<sup>2</sup>, 59:01:0000000:89592 = 96,05 м<sup>2</sup>, 59:01:0912001:1 = 1292,32 м<sup>2</sup>, 59:01:0912001:7 = 26,73 м<sup>2</sup>, 59:01:0000000:89180 = 48,89 м<sup>2</sup>, 59:01:0000000:781 = 20,04 м<sup>2</sup>, 59:01:0000000:88562 = 6988,57 м<sup>2</sup>, 59:01:0912001:127 = 607,98 м<sup>2</sup>, 59:01:0912001:4 = 12,06 м<sup>2</sup>, 59:01:0000000:88584 = 1156,71 м<sup>2</sup>, 59:01:0912002:283 = 157,33 м<sup>2</sup>, 59:01:0912002:284 = 2332,41 м<sup>2</sup>, 59:01:0912002:286 = 289,07 м<sup>2</sup>, 59:01:0000000:81746 = 3560,61 м<sup>2</sup>, 59:01:0000000:88389 = 1551,48 м<sup>2</sup>, 59:01:0912002:290 = 199,60 м<sup>2</sup>, 59:01:0000000:82853 = 233,54 м<sup>2</sup>, 59:01:0911570:3 = 124,50 м<sup>2</sup>, 59:01:0000000:88980 = 8929,13 м<sup>2</sup>, 59:01:0912003:128 = 128,90 м<sup>2</sup>, 59:01:0912003:14 = 81,13 м<sup>2</sup>, 59:01:0910371:9 = 73,88 м<sup>2</sup>, 59:01:0000000:77776 = 2293,57 м<sup>2</sup>, 59:01:0000000:89021 = 1617,51 м<sup>2</sup>, 59:01:0912001:137 = 2,00 м<sup>2</sup>, 59:01:0912001:139 = 1,00 м<sup>2</sup>, 59:01:0912002:295 = 1,00 м<sup>2</sup>, 59:01:0912003:134 = 2,00 м<sup>2</sup>, 59:01:3410347:3 = 1,00 м<sup>2</sup>, 59:01:0912001:149 = 1,00 м<sup>2</sup>, 59:01:0912001:138 = 2,00 м<sup>2</sup>, земли общего пользования – 1893,02 м<sup>2</sup>)

**Категория земель:** земли населенных пунктов;

**Вид разрешенного использования:** -

#### Каталог координат, м

Система координат: МСК-59, зона 2

Метод определения координат - Геодезический

№ точки границы	X	Y	Средняя квадратическая погрешность положения характерной точки (Мт), м
н1	529107.50	2243078.35	0.10
н2	529106.50	2243078.08	0.10
н3	529106.05	2243077.73	0.10
н4	529049.78	2243018.55	0.10
н5	528998.85	2242959.26	0.10
н6	528971.71	2242927.65	0.10
н7	528971.44	2242926.65	0.10
н8	528971.86	2242919.32	0.10
н9	528975.09	2242862.35	0.10
н10	528976.04	2242849.24	0.10
н11	528976.08	2242848.68	0.10
н12	528978.50	2242824.15	0.10
н13	528978.81	2242820.24	0.10
н14	528979.64	2242809.90	0.10
н15	528981.66	2242789.36	0.10
н16	528983.63	2242769.25	0.10
н17	528984.46	2242760.14	0.10
н18	528984.60	2242758.66	0.10
н19	528984.66	2242755.54	0.10
н20	528988.06	2242718.81	0.10
н21	528987.35	2242711.02	0.10
н22	528984.79	2242706.10	0.10
н23	528981.74	2242702.59	0.10
н24	528974.19	2242698.37	0.10
н25	528955.84	2242691.89	0.10
н26	528928.52	2242682.25	0.10
н27	528844.92	2242652.75	0.10
н28	528743.21	2242616.38	0.10
н29	528638.62	2242579.56	0.10
н30	528574.31	2242564.44	0.10
н31	528485.41	2242557.81	0.10
н32	528419.49	2242553.64	0.10
н33	528311.58	2242547.99	0.10
н34	528213.20	2242540.44	0.10
н35	528159.68	2242535.91	0.10
н36	528156.54	2242536.15	0.10
н37	528067.29	2242529.65	0.10
н38	527967.08	2242524.08	0.10
н39	527879.43	2242518.17	0.10
н40	527793.59	2242510.88	0.10
н41	527682.91	2242500.87	0.10
н42	527629.24	2242495.15	0.10
н43	527582.29	2242491.02	0.10
н44	527505.12	2242492.74	0.10
н45	527428.41	2242506.84	0.10
н46	527328.61	2242530.58	0.10
н47	527255.13	2242546.52	0.10
н48	527158.92	2242563.83	0.10

н49	527052.06	2242585.72	0.10
н50	526911.12	2242619.62	0.10
н51	526840.14	2242634.85	0.10
н52	526757.52	2242649.76	0.10
н53	526756.52	2242649.49	0.10
н54	526756.00	2242649.06	0.10
н55	526740.29	2242630.76	0.10
н56	526739.81	2242630.26	0.10
н57	526684.75	2242571.87	0.10
н58	526645.51	2242530.70	0.10
н59	526620.48	2242504.11	0.10
н60	526613.71	2242496.92	0.10
н61	526606.40	2242489.40	0.10
н62	526589.37	2242471.88	0.10
н63	526513.38	2242401.97	0.10
н64	526512.83	2242401.47	0.10
н65	526495.54	2242406.23	0.10
н66	526494.31	2242406.57	0.10
н67	526488.22	2242408.25	0.10
н68	526449.66	2242418.88	0.10
н69	526432.93	2242424.56	0.10
н70	526432.28	2242424.67	0.10
н71	526431.28	2242424.40	0.10
н72	526430.65	2242423.81	0.10
н73	526416.20	2242403.33	0.10
н74	526414.17	2242400.45	0.10
н75	526364.19	2242427.24	0.10
н76	526344.24	2242436.18	0.10
н77	526331.30	2242441.98	0.10
н78	526330.60	2242442.15	0.10
н79	526314.00	2242443.07	0.10
н80	526231.43	2242447.62	0.10
н81	526209.42	2242448.45	0.10
н82	526190.92	2242449.15	0.10
н83	526072.26	2242459.12	0.10
н84	525876.88	2242484.18	0.10
н85	525799.30	2242492.77	0.10
н86	525692.49	2242503.45	0.10
н87	525583.20	2242513.32	0.10
н88	525470.49	2242521.31	0.10
н89	525293.96	2242536.18	0.10
н90	525250.40	2242539.25	0.10
н91	525249.40	2242538.98	0.10
н92	525248.67	2242538.25	0.10
н93	525248.40	2242537.25	0.10
н94	525248.67	2242536.25	0.10
н95	525249.40	2242535.51	0.10
н96	525250.26	2242535.25	0.10
н97	525293.63	2242532.20	0.10
н98	525470.16	2242517.32	0.10
н99	525582.86	2242509.33	0.10
н100	525692.10	2242499.47	0.10
н101	525798.87	2242488.80	0.10
н102	525876.39	2242480.21	0.10
н103	525943.41	2242471.61	0.10
н104	526071.79	2242455.15	0.10
н105	526190.63	2242445.16	0.10
н106	526201.35	2242444.76	0.10
н107	526231.23	2242443.63	0.10
н108	526236.58	2242443.33	0.10
н109	526330.01	2242438.18	0.10
н110	526362.49	2242423.62	0.10
н111	526372.94	2242418.02	0.10
н112	526373.13	2242417.92	0.10
н113	526391.85	2242407.88	0.10
н114	526413.76	2242396.13	0.10
н115	526414.72	2242395.89	0.10
н116	526415.72	2242396.15	0.10
н117	526416.30	2242396.66	0.10
н118	526418.59	2242399.63	0.10

н119	526419.54	2242400.99	0.10
н120	526433.06	2242420.29	0.10
н121	526448.43	2242415.07	0.10
н122	526488.14	2242404.13	0.10
н123	526494.21	2242402.46	0.10
н124	526495.25	2242402.17	0.10
н125	526512.84	2242397.32	0.10
н126	526513.06	2242397.29	0.10
н127	526513.37	2242397.25	0.10
н128	526514.37	2242397.51	0.10
н129	526592.20	2242469.05	0.10
н130	526608.84	2242486.17	0.10
н131	526616.59	2242494.14	0.10
н132	526622.88	2242500.82	0.10
н133	526648.41	2242527.94	0.10
н134	526687.65	2242569.11	0.10
н135	526715.26	2242598.53	0.10
н136	526743.23	2242628.04	0.10
н137	526745.03	2242630.14	0.10
н138	526758.29	2242645.59	0.10
н139	526839.33	2242630.93	0.10
н140	526910.21	2242615.72	0.10
н141	527051.15	2242581.82	0.10
н142	527158.14	2242559.91	0.10
н143	527254.31	2242542.60	0.10
н144	527327.71	2242526.68	0.10
н145	527386.35	2242512.73	0.10
н146	527427.64	2242502.91	0.10
н147	527504.87	2242488.74	0.10
н148	527529.47	2242488.20	0.10
н149	527582.53	2242487.03	0.10
н150	527629.61	2242491.17	0.10
н151	527683.29	2242496.89	0.10
н152	527793.93	2242506.90	0.10
н153	527879.71	2242514.18	0.10
н154	527967.31	2242520.09	0.10
н155	528067.53	2242525.66	0.10
н156	528156.54	2242532.14	0.10
н157	528159.85	2242531.91	0.10
н158	528213.52	2242536.45	0.10
н159	528311.81	2242544.00	0.10
н160	528419.71	2242549.64	0.10
н161	528485.68	2242553.82	0.10
н162	528574.77	2242560.46	0.10
н163	528639.84	2242575.75	0.10
н164	528744.54	2242612.61	0.10
н165	528846.25	2242648.98	0.10
н166	528928.79	2242678.11	0.10
н167	528956.04	2242687.74	0.10
н168	528963.17	2242690.25	0.10
н169	528975.69	2242694.66	0.10
н170	528984.00	2242699.27	0.10
н171	528984.53	2242699.71	0.10
н172	528986.47	2242701.97	0.10
н173	528988.19	2242703.97	0.10
н174	528991.08	2242709.53	0.10
н175	528991.29	2242710.27	0.10
н176	528992.07	2242718.81	0.10
н177	528988.65	2242755.84	0.10
н178	528988.59	2242758.95	0.10
н179	528988.48	2242760.17	0.10
н180	528987.61	2242769.62	0.10
н181	528985.68	2242789.36	0.10
н182	528983.63	2242810.24	0.10
н183	528982.81	2242820.39	0.10
н184	528982.48	2242824.50	0.10
н185	528980.07	2242848.99	0.10
н186	528980.05	2242849.32	0.10
н187	528979.09	2242862.59	0.10
н188	528975.85	2242919.60	0.10

h189	528975.49	2242925.96	0.10
h190	529004.41	2242959.62	0.10
h191	529052.71	2243015.83	0.10
h192	529108.19	2243074.17	0.10
h193	529149.25	2243066.00	0.10
h194	529204.52	2243052.91	0.10
h195	529215.39	2243050.41	0.10
h196	529231.24	2243046.76	0.10
h197	529261.14	2243039.89	0.10
h198	529324.87	2243022.80	0.10
h199	529383.22	2243009.40	0.10
h200	529436.69	2243000.76	0.10
h201	529533.20	2242986.79	0.10
h202	529555.86	2242983.27	0.10
h203	529575.65	2242980.20	0.10
h204	529581.68	2242979.26	0.10
h205	529616.74	2242972.37	0.10
h206	529618.37	2242971.98	0.10
h207	529620.84	2242971.38	0.10
h208	529645.34	2242965.48	0.10
h209	529646.06	2242965.61	0.10
h210	529692.00	2242983.18	0.10
h211	529705.95	2242988.74	0.10
h212	529723.42	2242995.35	0.10
h213	529783.30	2243006.95	0.10
h214	529807.60	2243011.66	0.10
h215	529857.71	2243021.37	0.10
h216	529864.76	2243024.59	0.10
h217	529876.34	2243029.88	0.10
h218	529888.58	2243004.66	0.10
h219	529902.28	2242980.31	0.10
h220	529904.01	2242977.23	0.10
h221	529904.76	2242976.47	0.10
h222	529905.48	2242976.22	0.10
h223	529946.72	2242970.31	0.10
h224	530027.85	2242957.86	0.10
h225	530093.02	2242944.66	0.10
h226	530175.47	2242931.23	0.10
h227	530331.98	2242902.17	0.10
h228	530366.13	2242895.83	0.10
h229	530370.68	2242895.08	0.10
h230	530512.57	2242871.81	0.10
h231	530646.20	2242847.97	0.10
h232	530654.81	2242846.25	0.10
h233	530682.87	2242840.63	0.10
h234	530758.85	2242826.45	0.10
h235	530833.37	2242813.90	0.10
h236	530877.55	2242805.31	0.10
h237	530970.19	2242787.30	0.10
h238	531039.56	2242775.80	0.10
h239	531101.32	2242765.56	0.10
h240	531211.54	2242754.91	0.10
h241	531319.47	2242744.21	0.10
h242	531395.02	2242736.50	0.10
h243	531395.07	2242736.49	0.10
h244	531399.06	2242736.08	0.10
h245	531399.11	2242736.07	0.10
h246	531422.40	2242733.69	0.10
h247	531636.86	2242717.52	0.10
h248	531642.41	2242717.10	0.10
h249	531693.62	2242711.44	0.10
h250	531923.64	2242686.02	0.10
h251	532146.31	2242664.62	0.10
h252	532200.19	2242660.45	0.10
h253	532296.93	2242652.96	0.10
h254	532421.14	2242643.34	0.10
h255	532679.59	2242610.81	0.10
h256	532715.83	2242607.48	0.10
h257	532720.82	2242607.02	0.10
h258	532756.88	2242603.71	0.10

н259	532765.29	2242602.94	0.10
н260	532769.05	2242602.60	0.10
н261	532772.12	2242602.33	0.10
н262	532778.80	2242601.73	0.10
н263	532780.28	2242601.60	0.10
н264	532874.33	2242593.22	0.10
н265	532963.09	2242584.60	0.10
н266	533034.96	2242578.48	0.10
н267	533102.17	2242570.40	0.10
н268	533104.32	2242570.14	0.10
н269	533128.31	2242567.25	0.10
н270	533130.01	2242567.05	0.10
н271	533172.26	2242561.97	0.10
н272	533307.05	2242552.19	0.10
н273	533347.56	2242553.87	0.10
н274	533380.71	2242558.31	0.10
н275	533406.85	2242562.73	0.10
н276	533426.37	2242544.59	0.10
н277	533439.65	2242533.31	0.10
н278	533442.29	2242530.38	0.10
н279	533443.29	2242530.11	0.10
н280	533444.29	2242530.38	0.10
н281	533445.02	2242531.11	0.10
н282	533445.29	2242532.11	0.10
н283	533444.81	2242533.41	0.10
н284	533442.36	2242536.26	0.10
н285	533429.06	2242547.55	0.10
н286	533408.85	2242566.33	0.10
н287	533408.49	2242566.60	0.10
н288	533407.49	2242566.87	0.10
н289	533380.15	2242562.27	0.10
н290	533347.12	2242557.85	0.10
н291	533307.08	2242556.19	0.10
н292	533172.59	2242565.95	0.10
н293	533129.27	2242571.16	0.10
н294	533127.57	2242571.36	0.10
н295	533103.78	2242574.22	0.10
н296	533101.65	2242574.48	0.10
н297	533035.40	2242582.45	0.10
н298	532963.46	2242588.58	0.10
н299	532874.71	2242597.20	0.10
н300	532780.11	2242605.64	0.10
н301	532778.83	2242605.75	0.10
н302	532772.22	2242606.34	0.10
н303	532768.97	2242606.63	0.10
н304	532765.65	2242606.93	0.10
н305	532756.81	2242607.74	0.10
н306	532721.13	2242611.01	0.10
н307	532716.15	2242611.47	0.10
н308	532680.06	2242614.78	0.10
н309	532421.49	2242647.33	0.10
н310	532297.12	2242656.96	0.10
н311	532200.26	2242664.45	0.10
н312	532146.68	2242668.60	0.10
н313	531924.07	2242690.00	0.10
н314	531694.60	2242715.36	0.10
н315	531642.81	2242721.08	0.10
н316	531639.22	2242721.35	0.10
н317	531422.78	2242737.67	0.10
н318	531319.87	2242748.19	0.10
н319	531211.93	2242758.89	0.10
н320	531101.78	2242769.54	0.10
н321	531053.41	2242777.56	0.10
н322	530970.93	2242791.24	0.10
н323	530877.85	2242809.33	0.10
н324	530834.10	2242817.83	0.10
н325	530759.56	2242830.39	0.10
н326	530683.65	2242844.55	0.10
н327	530657.27	2242849.84	0.10
н328	530646.97	2242851.90	0.10

н329	530513.26	2242875.75	0.10
н330	530371.77	2242898.96	0.10
н331	530366.84	2242899.77	0.10
н332	530333.18	2242906.02	0.10
н333	530176.18	2242935.17	0.10
н334	530093.78	2242948.59	0.10
н335	530028.60	2242961.79	0.10
н336	529947.32	2242974.26	0.10
н337	529907.03	2242980.04	0.10
н338	529905.82	2242982.18	0.10
н339	529892.09	2243006.58	0.10
н340	529879.01	2243033.51	0.10
н341	529878.28	2243034.24	0.10
н342	529877.28	2243034.51	0.10
н343	529876.45	2243034.33	0.10
н344	529862.99	2243028.14	0.10
н345	529856.72	2243025.25	0.10
н346	529820.35	2243018.20	0.10
н347	529768.25	2243008.09	0.10
н348	529722.17	2242999.15	0.10
н349	529645.21	2242969.57	0.10
н350	529633.26	2242972.47	0.10
н351	529617.64	2242976.27	0.10
н352	529582.41	2242983.19	0.10
н353	529533.80	2242990.75	0.10
н354	529481.75	2242998.28	0.10
н355	529449.48	2243002.95	0.10
н356	529437.31	2243004.71	0.10
н357	529384.05	2243013.32	0.10
н358	529325.87	2243026.67	0.10
н359	529309.89	2243030.96	0.10
н360	529296.91	2243034.44	0.10
н361	529262.14	2243043.77	0.10
н362	529205.44	2243056.80	0.10
н363	529150.14	2243069.90	0.10
н1	529107.50	2243078.35	0.10

Границы н257-н258, н260-н261, н262-н263, н267-н268, н269-н270, н293-н294, н300-н301, н302-н303, н305-н306, н244-н245, н242-н243, н236-н238, н321-н323, н195-н196, н202-н203, н354-н355, н359-н360, н62-н63, н126-н130, н65-н66, н123-н124, н119-н122, н67-н73 – земли общего пользования;

Граница н270-н293 – земельный участок с кадастровым номером 59:01:3410347:1 (входит в состав ЕЗП 59:01:0000000:234);

Граница н268-н269, н294-н295 – земельный участок с кадастровым номером 59:01:0000000:89592;

Граница н263-н267, н296-н300 – земельный участок с кадастровым номером 59:01:0912001:1;

Граница н261-н262, н301-н302 – земельный участок с кадастровым номером 59:01:0912001:7;

Граница н258-н260, н303-н305 – земельный участок с кадастровым номером 59:01:0000000:89180;

Граница н256-н257, н306-н307 – земельный участок с кадастровым номером 59:01:0000000:781;

Граница н249-н252, н253-н256, н307-н310, н311-н314, н245-н247, н238-н242, н245-н247, н316-н321, н323-н327, н232-н236, – земельный участок с кадастровым номером 59:01:0000000:88562;

Граница н252-н253, н310-н311, н247-н249, н314-н316 – земельный участок с кадастровым номером 59:01:0912001:127;

59:01:3410347:3, 59:01:0912001:137, 59:01:0912001:139, 59:01:0912002:295, 59:01:0912003:134, 59:01:0912001:149, 59:01:0912001:138 земельный участок полностью попадает в границу публичного сервитута;

Граница н243-н244 – земельный участок с кадастровым номером 59:01:0912001:4;

Граница н229-н232, н327-н330 – земельный участок с кадастровым номером 59:01:0000000:88584;

Граница н227-н229, н330-н332 – земельный участок с кадастровым номером 59:01:0912002:283;

Граница н219-н227, н332-н338, н203-н206, н350-н354 – земельный участок с кадастровым номером 59:01:0912002:284;

Граница н216-н219, н338-н344 – земельный участок с кадастровым номером 59:01:0912002:286;

Граница н196-н202, н207-н213, н214-н216, н344-н346, н347-н350, н355-н359 – земельный участок с кадастровым номером 59:01:0000000:81746;

Граница н190-н195, н360-н5, н186-н188, н8-н10 – земельный участок с кадастровым номером 59:01:0000000:88389;

Граница н5-н8, н188-н190 – земельный участок с кадастровым номером 59:01:0912002:290;

Граница н10-н13, н183-н186, н13-н15, н181-н183 – земельный участок с кадастровым номером 59:01:0000000:82853;

Граница н13-н15, н181-н183 – земельный участок с кадастровым номером 59:01:0911570:3;

Граница н17-н25, н167-н168, н172-н179, н137-н145, н148-н166, н26-н56 – земельный участок с кадастровым номером 59:01:0000000:88980;

Граница н25-н26, н166-н167, н168-н172 – земельный участок с кадастровым номером 59:01:0912003:128;

Граница н55-н59, н132-н137, н145-н148, – земельный участок с кадастровым номером 59:01:0000000:81746;

Граница н59-н61, н130-н132 – земельный участок с кадастровым номером 59:01:0912003:14;

Граница н124-н125, н64-н65 – земельный участок с кадастровым номером 59:01:0910371:9;

Граница н66-н67, н122-н123, н81-н88, н100-н103, н106-н108 – земельный участок с кадастровым номером 59:01:0000000:77776;

Граница н88-н100, н103-н106 – земельный участок с кадастровым номером 59:01:0000000:89021.

### Схема расположения границ публичного сервитута

**Объект:** Газопровод высокого давления до границ земельного участка по адресу: Пермский край, г. Пермь, Кировский район, от ГРС-2 до ТЭЦ-17

**Местоположение:** Пермский край, г. Пермь, Кировский район;

**Площадь земель или части земельного участка:** 22478 м<sup>2</sup> (в т.ч. 59:01:0000000:91279 = 3567,86 м<sup>2</sup>, 59:01:1717095:20 = 95,58 м<sup>2</sup>, 59:01:1717094:3 = 137,54 м<sup>2</sup>, 59:01:1717094:78 = 118,63 м<sup>2</sup>, 59:01:1717094:9 = 99,35 м<sup>2</sup>, 59:01:1717080:843 = 19,26 м<sup>2</sup>, 59:01:0000000:76765 = 20,87 м<sup>2</sup>, 59:01:0000000:1093 = 66,96 м<sup>2</sup>, 59:01:0000000:617 = 28,68 м<sup>2</sup>, 59:01:1717115:1 = 9343,56 м<sup>2</sup>, 59:01:1717115:150 = 92,96 м<sup>2</sup>, 59:01:1717190:313 = 3,40 м<sup>2</sup>, 59:01:1717190:208 = 2,44 м<sup>2</sup>, 59:01:1717190:209 = 1,00 м<sup>2</sup>, 59:01:1717190:210 = 5,56 м<sup>2</sup>, 59:01:1717190:211 = 13,99 м<sup>2</sup>, 59:01:1717190:212 = 1,00 м<sup>2</sup>, 59:01:1717190:195 = 1,00 м<sup>2</sup>, 59:01:1717190:197 = 4,01 м<sup>2</sup>, 59:01:1717190:198 = 3,77 м<sup>2</sup>, 59:01:1717190:199 = 1,00 м<sup>2</sup>, 59:01:1717190:201 = 3,11 м<sup>2</sup>, 59:01:1717190:320 = 1,66 м<sup>2</sup>, 59:01:1717190:324 = 1,00 м<sup>2</sup>, 59:01:1717190:323 = 1,00 м<sup>2</sup>, 59:01:1717190:322 = 4,58 м<sup>2</sup>, 59:01:1717190:224 = 1,00 м<sup>2</sup>, 59:01:1717190:230 = 6,16 м<sup>2</sup>, 59:01:1717190:237 = 1,02 м<sup>2</sup>, 59:01:1717190:239 = 1,00 м<sup>2</sup>, 59:01:1717190:240 = 1,00 м<sup>2</sup>, 59:01:1717190:248 = 1,00 м<sup>2</sup>, 59:01:1717190:249 = 10,21 м<sup>2</sup>, 59:01:1717190:250 = 13,72 м<sup>2</sup>, 59:01:1717190:251 = 21,80 м<sup>2</sup>, 59:01:1717190:252 = 8,04 м<sup>2</sup>, 59:01:1717190:253 = 3,01 м<sup>2</sup>, 59:01:1717190:258 = 1,00 м<sup>2</sup>, 59:01:0000000:90432 = 8,34 м<sup>2</sup>, 59:01:1717190:259 = 10,57 м<sup>2</sup>, 59:01:1717190:260 = 8,14 м<sup>2</sup>, 59:01:1717190:261 = 1,00 м<sup>2</sup>, 59:01:1717190:262 = 1,47 м<sup>2</sup>, 59:01:1717190:263 = 1,00 м<sup>2</sup>, 59:01:1717190:305 = 5,49 м<sup>2</sup>, земли общего пользования = 8740,72 м<sup>2</sup>)

**Категория земель:** земли населенных пунктов;

**Вид разрешенного использования:** -

### Каталог координат, м

Система координат: МСК-59, зона 2

Метод определения координат - Геодезический

№ точки границы	X	Y	Средняя квадратическая погрешность положения характерной точки (M), м
н1	514550.77	2211638.49	0.10
н2	514550.07	2211638.36	0.10
н3	514492.88	2211616.95	0.10
н4	514470.28	2211618.56	0.10
н5	514470.13	2211618.57	0.10
н6	514469.13	2211618.30	0.10
н7	514468.69	2211617.95	0.10
н8	514361.67	2211505.82	0.10
н9	514359.80	2211503.86	0.10
н10	514344.41	2211487.74	0.10
н11	514344.12	2211487.35	0.10
н12	514343.86	2211486.35	0.10
н13	514344.12	2211485.35	0.10
н14	514344.86	2211484.62	0.10
н15	514345.86	2211484.35	0.10
н16	514346.86	2211484.62	0.10
н17	514347.30	2211484.97	0.10
н18	514361.91	2211500.28	0.10
н19	514364.56	2211503.06	0.10
н20	514470.93	2211614.50	0.10
н21	514493.03	2211612.93	0.10
н22	514493.18	2211612.93	0.10
н23	514493.88	2211613.05	0.10
н24	514550.61	2211634.29	0.10
н25	514554.90	2211631.89	0.10
н26	514646.69	2211580.59	0.10
н27	514647.31	2211580.37	0.10
н28	514666.99	2211576.81	0.10
н29	514667.20	2211576.78	0.10
н30	514698.27	2211574.50	0.10
н31	514698.42	2211574.50	0.10
н32	514699.42	2211574.77	0.10
н33	514699.53	2211574.84	0.10
н34	514769.71	2211621.90	0.10
н35	514919.09	2211399.16	0.10
н36	514919.76	2211398.54	0.10
н37	514919.94	2211398.45	0.10
н38	514921.62	2211397.69	0.10
н39	514929.00	2211384.81	0.10



н40	514929.38	2211370.51	0.10
н41	514929.64	2211369.57	0.10
н42	514929.68	2211369.51	0.10
н43	514932.02	2211365.74	0.10
н44	514932.72	2211365.06	0.10
н45	514932.73	2211365.05	0.10
н46	514944.98	2211358.08	0.10
н47	515049.38	2211202.61	0.10
н48	515040.94	2211181.27	0.10
н49	515040.80	2211180.53	0.10
н50	515041.07	2211179.53	0.10
н51	515041.07	2211179.52	0.10
н52	515090.05	2211095.80	0.10
н53	515090.77	2211095.08	0.10
н54	515145.12	2211063.36	0.10
н55	515294.46	2210833.61	0.10
н56	515295.14	2210832.97	0.10
н57	515295.45	2210832.82	0.10
н58	515549.26	2210740.14	0.10
н59	515549.95	2210740.02	0.10
н60	515550.39	2210740.07	0.10
н61	516139.39	2210874.67	0.10
н62	516146.49	2210876.29	0.10
н63	516178.85	2210883.39	0.10
н64	516185.73	2210884.90	0.10
н65	516185.92	2210884.94	0.10
н66	516193.60	2210886.62	0.10
н67	516210.08	2210890.24	0.10
н68	516214.89	2210891.29	0.10
н69	516323.47	2210915.10	0.10
н70	516448.87	2210943.55	0.10
н71	516499.12	2210954.40	0.10
н72	516588.44	2210973.98	0.10
н73	516685.72	2210996.71	0.10
н74	516736.20	2211008.13	0.10
н75	516775.48	2211016.84	0.10
н76	516784.57	2211018.86	0.10
н77	516795.14	2211021.20	0.10
н78	516805.09	2211023.41	0.10
н79	516806.94	2211023.82	0.10
н80	516810.46	2211024.60	0.10
н81	516813.87	2211025.36	0.10
н82	516823.72	2211027.55	0.10
н83	516825.20	2211027.88	0.10
н84	516854.47	2211034.37	0.10
н85	516858.24	2211035.21	0.10
н86	516876.54	2211039.27	0.10
н87	516882.88	2211040.68	0.10
н88	516892.49	2211042.81	0.10
н89	516893.29	2211042.99	0.10
н90	516910.17	2211046.74	0.10
н91	516931.65	2211051.54	0.10
н92	516941.16	2211053.66	0.10
н93	517053.13	2211078.64	0.10
н94	517198.57	2211111.07	0.10
н95	517206.71	2211112.88	0.10
н96	517209.36	2211113.47	0.10
н97	517223.25	2211116.57	0.10
н98	517225.88	2211117.16	0.10
н99	517235.40	2211119.28	0.10
н100	517236.58	2211119.54	0.10
н101	517253.47	2211123.30	0.10
н102	517323.18	2211138.38	0.10

н103	517332.13	2211140.32	0.10
н104	517404.11	2211155.90	0.10
н105	517411.63	2211157.53	0.10
н106	517430.52	2211161.62	0.10
н107	517433.03	2211162.16	0.10
н108	517436.64	2211162.94	0.10
н109	517464.82	2211169.04	0.10
н110	517516.87	2211179.98	0.10
н111	517565.99	2211190.82	0.10
н112	517566.42	2211190.92	0.10
н113	517578.93	2211193.68	0.10
н114	517591.22	2211196.39	0.10
н115	517605.61	2211199.57	0.10
н116	517618.52	2211202.42	0.10
н117	517627.45	2211204.39	0.10
н118	517648.41	2211209.02	0.10
н119	517688.38	2211218.38	0.10
н120	517689.59	2211218.66	0.10
н121	517701.92	2211221.55	0.10
н122	517715.10	2211224.63	0.10
н123	517720.98	2211226.01	0.10
н124	517724.40	2211226.77	0.10
н125	517725.32	2211226.98	0.10
н126	517732.09	2211228.48	0.10
н127	517732.20	2211228.50	0.10
н128	517739.53	2211230.13	0.10
н129	517739.95	2211230.22	0.10
н130	517773.75	2211237.73	0.10
н131	517841.00	2211252.50	0.10
н132	518025.08	2211293.05	0.10
н133	518131.91	2211316.16	0.10
н134	518167.73	2211324.37	0.10
н135	518233.57	2211338.66	0.10
н136	518281.46	2211349.33	0.10
н137	518290.53	2211351.35	0.10
н138	518297.93	2211352.99	0.10
н139	518313.74	2211356.51	0.10
н140	518335.71	2211360.73	0.10
н141	518341.39	2211361.98	0.10
н142	518362.02	2211366.52	0.10
н143	518385.54	2211371.47	0.10
н144	518385.79	2211371.52	0.10
н145	518399.64	2211361.65	0.10
н146	518421.72	2211345.90	0.10
н147	518449.83	2211326.46	0.10
н148	518475.55	2211308.52	0.10
н149	518486.98	2211300.84	0.10
н150	518503.99	2211289.42	0.10
н151	518508.45	2211286.70	0.10
н152	518515.00	2211282.70	0.10
н153	518515.04	2211282.68	0.10
н154	518515.08	2211282.66	0.10
н155	518526.47	2211276.41	0.10
н156	518530.62	2211274.28	0.10
н157	518532.20	2211273.47	0.10
н158	518536.72	2211249.78	0.10
н159	518536.78	2211249.49	0.10
н160	518546.17	2211202.00	0.10
н161	518576.80	2211060.72	0.10
н162	518600.64	2210952.05	0.10
н163	518615.31	2210881.40	0.10
н164	518626.04	2210831.81	0.10
н165	518641.58	2210763.64	0.10

н166	518649.95	2210720.92	0.10
н167	518651.61	2210712.44	0.10
н168	518655.93	2210690.36	0.10
н169	518670.04	2210627.25	0.10
н170	518678.69	2210585.38	0.10
н171	518683.40	2210563.42	0.10
н172	518684.53	2210558.18	0.10
н173	518688.51	2210540.10	0.10
н174	518689.05	2210537.68	0.10
н175	518693.18	2210518.48	0.10
н176	518694.59	2210511.90	0.10
н177	518694.81	2210511.32	0.10
н178	518695.54	2210510.59	0.10
н179	518696.54	2210510.32	0.10
н180	518697.54	2210510.59	0.10
н181	518698.27	2210511.32	0.10
н182	518698.54	2210512.32	0.10
н183	518698.50	2210512.74	0.10
н184	518697.08	2210519.36	0.10
н185	518692.96	2210538.52	0.10
н186	518692.42	2210540.96	0.10
н187	518688.44	2210559.03	0.10
н188	518687.31	2210564.30	0.10
н189	518682.60	2210586.21	0.10
н190	518673.95	2210628.10	0.10
н191	518659.84	2210691.20	0.10
н192	518655.52	2210713.25	0.10
н193	518653.86	2210721.73	0.10
н194	518645.48	2210764.50	0.10
н195	518629.95	2210832.67	0.10
н196	518619.22	2210882.24	0.10
н197	518604.56	2210952.87	0.10
н198	518580.71	2211061.57	0.10
н199	518550.09	2211202.83	0.10
н200	518540.67	2211250.38	0.10
н201	518540.64	2211250.55	0.10
н202	518535.94	2211275.17	0.10
н203	518535.71	2211275.80	0.10
н204	518534.98	2211276.53	0.10
н205	518534.89	2211276.58	0.10
н206	518529.45	2211279.38	0.10
н207	518528.33	2211279.96	0.10
н208	518517.04	2211286.14	0.10
н209	518507.27	2211292.10	0.10
н210	518506.11	2211292.81	0.10
н211	518485.75	2211306.48	0.10
н212	518477.82	2211311.81	0.10
н213	518452.11	2211329.74	0.10
н214	518424.00	2211349.18	0.10
н215	518402.46	2211364.54	0.10
н216	518388.56	2211374.45	0.10
н217	518387.40	2211375.28	0.10
н218	518387.24	2211375.39	0.10
н219	518386.24	2211375.66	0.10
н220	518385.83	2211375.61	0.10
н221	518361.17	2211370.43	0.10
н222	518340.28	2211365.83	0.10
н223	518334.88	2211364.64	0.10
н224	518312.90	2211360.42	0.10
н225	518280.59	2211353.24	0.10
н226	518232.71	2211342.57	0.10
н227	518166.85	2211328.28	0.10
н228	518131.03	2211320.07	0.10

н229	518024.23	2211296.96	0.10
н230	517840.14	2211256.40	0.10
н231	517772.89	2211241.63	0.10
н232	517720.08	2211229.91	0.10
н233	517647.51	2211212.92	0.10
н234	517532.84	2211187.60	0.10
н235	517519.82	2211184.72	0.10
н236	517516.04	2211183.89	0.10
н237	517463.98	2211172.95	0.10
н238	517252.61	2211127.21	0.10
н239	517052.26	2211082.55	0.10
н240	516909.30	2211050.65	0.10
н241	516735.33	2211012.03	0.10
н242	516684.81	2211000.61	0.10
н243	516587.57	2210977.88	0.10
н244	516498.26	2210958.30	0.10
н245	516448.02	2210947.46	0.10
н246	516322.59	2210919.00	0.10
н247	516215.52	2210895.52	0.10
н248	516210.11	2210894.33	0.10
н249	516193.82	2210890.76	0.10
н250	516186.34	2210889.12	0.10
н251	516179.21	2210887.56	0.10
н252	516145.63	2210880.19	0.10
н253	516139.66	2210878.83	0.10
л	515550.08	2210744.10	0.10
н254	515297.45	2210836.35	0.10
н255	515148.21	2211065.94	0.10
н256	515147.55	2211066.58	0.10
н257	515093.24	2211098.27	0.10
н258	515045.02	2211180.70	0.10
н259	515053.49	2211202.11	0.10
н260	515053.63	2211202.85	0.10
н261	515053.36	2211203.85	0.10
н262	515053.29	2211203.96	0.10
н263	514948.04	2211360.70	0.10
н264	514947.38	2211361.32	0.10
н265	514947.37	2211361.33	0.10
н266	514935.15	2211368.28	0.10
н267	514933.36	2211371.16	0.10
н268	514932.99	2211385.42	0.10
н269	514932.72	2211386.36	0.10
н270	514924.77	2211400.24	0.10
н271	514924.77	2211400.25	0.10
н272	514924.04	2211400.98	0.10
н273	514923.85	2211401.07	0.10
н274	514922.10	2211401.86	0.10
н275	514771.92	2211625.79	0.10
н276	514771.26	2211626.41	0.10
н277	514770.26	2211626.68	0.10
н278	514769.26	2211626.41	0.10
н279	514769.14	2211626.34	0.10
н280	514697.88	2211578.54	0.10
н281	514667.60	2211580.77	0.10
н282	514648.35	2211584.24	0.10
н283	514556.86	2211635.38	0.10
н284	514551.75	2211638.23	0.10
н1	514550.77	2211638.49	0.10

Границы н175-н184, н222-н234, н235-н247, н251-н253, н61-н63, н64-н65, н68-н75, н79-н80, н83-н84, н85-н86, н89-н91, н92-н94, н96-н97, н100-н102, н103-н104, н105-н106, н108-н111, н117-н119, н125-126, н129-н137, н138-н141 – земли общего пользования;

Границы н184-н186, н188-н192, н193-н200, н206-н209, н211-н215, н216-н222, н141-н143, н145-н149, н151-н156, н159-н166, н167-н171, н173-175 – земельный участок с кадастровым номером 59:01:0000000:91279;  
Границы н186-н188, н171-н173 – земельный участок с кадастровым номером 59:01:1717095:20;  
Границы н192-н193, н209-н211, н149-н151, н166-н167 – земельный участок с кадастровым номером 59:01:1717094:3 (в составе ЕЗП 59:01:0000000:451);  
Границы н200-н206, н156-н159 – земельный участок с кадастровым номером 59:01:1717094:78;  
Границы н215-н216, н249-н250, н65-н66, н143-н145 – земельный участок с кадастровым номером 59:01:1717094:9;  
Границы н234-н235 – земельный участок с кадастровым номером 59:01:1717080:843;  
Границы н247-н248, н67-н68 – земельный участок с кадастровым номером 59:01:0000000:76765;  
Границы н248-н249, н66-н67 – земельный участок с кадастровым номером 59:01:0000000:1093;  
Границы н250-н251, н63-н64 – земельный участок с кадастровым номером 59:01:0000000:617;  
Границы н253-н9, н18-н61 – земельный участок с кадастровым номером 59:01:1717115:1;  
Границы н9-н18 – земельный участок с кадастровым номером 59:01:1717115:150;  
Границы н75-н76 – земельный участок с кадастровым номером 59:01:1717190:313;  
Границы н76-н77 – земельный участок с кадастровым номером 59:01:1717190:208;  
Границы н77-н78 – земельный участок с кадастровым номером 59:01:1717190:209;  
Границы н78-н79, н80-н81 – земельный участок с кадастровым номером 59:01:1717190:210;  
Границы н81-н82 – земельный участок с кадастровым номером 59:01:1717190:211;  
Границы н82-н83 – земельный участок с кадастровым номером 59:01:1717190:212;  
Границы н84-н85 – земельный участок с кадастровым номером 59:01:1717190:195;  
Границы н86-н87 – земельный участок с кадастровым номером 59:01:1717190:197;  
Границы н87-н88 – земельный участок с кадастровым номером 59:01:1717190:198;  
Границы н88-н89 – земельный участок с кадастровым номером 59:01:1717190:199;  
Границы н91-н92 – земельный участок с кадастровым номером 59:01:1717190:201;  
Границы н94-н95 – земельный участок с кадастровым номером 59:01:1717190:320;  
Границы н95-н96 – земельный участок с кадастровым номером 59:01:1717190:324;  
Границы н97-н98 – земельный участок с кадастровым номером 59:01:1717190:323;  
Границы н98-н99 – земельный участок с кадастровым номером 59:01:1717190:322;  
Границы н99-н100 – земельный участок с кадастровым номером 59:01:1717190:224;  
Границы н102-н103 – земельный участок с кадастровым номером 59:01:1717190:230;  
Границы н104-н105 – земельный участок с кадастровым номером 59:01:1717190:237;  
Границы н106-н107 – земельный участок с кадастровым номером 59:01:1717190:239;  
Границы н107-н108 – земельный участок с кадастровым номером 59:01:1717190:240;  
Границы н111-н112 – земельный участок с кадастровым номером 59:01:1717190:248;  
Границы н112-н113 – земельный участок с кадастровым номером 59:01:1717190:249;  
Границы н113-н114 – земельный участок с кадастровым номером 59:01:1717190:250;  
Границы н114-н115 – земельный участок с кадастровым номером 59:01:1717190:251;  
Границы н115-н116 – земельный участок с кадастровым номером 59:01:1717190:252;  
Границы н116-н117 – земельный участок с кадастровым номером 59:01:1717190:253;  
Границы н119-н120 – земельный участок с кадастровым номером 59:01:1717190:258;  
Границы н120-н121 – земельный участок с кадастровым номером 59:01:0000000:90432;  
Границы н121-н122 – земельный участок с кадастровым номером 59:01:1717190:259;  
Границы н122-н124 – земельный участок с кадастровым номером 59:01:1717190:260;  
Границы н124-н125, н126-н127 – земельный участок с кадастровым номером 59:01:1717190:261;  
Границы н127-н128 – земельный участок с кадастровым номером 59:01:1717190:262;  
Границы н128-н129 – земельный участок с кадастровым номером 59:01:1717190:263;  
Границы н137-н138 – земельный участок с кадастровым номером 59:01:1717190:305;

## ОПИСАНИЕ МЕСТОПОЛОЖЕНИЯ ГРАНИЦ

Зона публичного сервитута для эксплуатации объекта электросетевого хозяйства БКТП - 6430  
(наименование объекта, местоположение границ которого описано (далее - объект))

## Раздел 1

## Сведения об объекте

Сведения об объекте		
№ п/п	Характеристики объекта	Описание характеристик
1	2	3
1	Местоположение объекта	Российская Федерация, Пермский край, Пермский городской округ, г. Пермь
2	Площадь объекта +/- величина погрешности определения площади (Р+/- Дельта Р)	652 кв.м ± 5 кв.м
3	Иные характеристики объекта	Публичный сервитут устанавливается в целях эксплуатации объекта электросетевого хозяйства БКТП - 6430 (согласно п.1 ст. 39.37 «Земельного кодекса Российской Федерации» от 25.10.2001 г. №136-ФЗ (далее – ЗК РФ); Срок установления публичного сервитута - сорок девять лет (согласно п.1 ст. 39.45 ЗК РФ).

## Раздел 2

Сведения о местоположении границ объекта					
1. Система координат <u>МСК-59, зона 2</u>					
2. Сведения о характерных точках границ объекта					
Обозначение характерных точек границ	Координаты, м		Метод определения координат характерной точки	Средняя квадратическая погрешность положения характерной точки ( $M_i$ ), м	Описание обозначения точки на местности (при наличии)
	X	Y			
1	2	3	4	5	6
1	515086.88	2234503.60	Метод спутниковых геодезических измерений (определений)	0.10	–
2	515088.14	2234529.63	Метод спутниковых геодезических измерений (определений)	0.10	–
3	515063.16	2234530.92	Метод спутниковых геодезических измерений (определений)	0.10	–
4	515061.78	2234504.98	Метод спутниковых геодезических измерений (определений)	0.10	–
1	515086.88	2234503.60	Метод спутниковых геодезических измерений (определений)	0.10	–
3. Сведения о характерных точках части (частей) границы объекта					
Обозначение характерных точек части границы	Координаты, м		Метод определения координат характерной точки	Средняя квадратическая погрешность положения характерной точки ( $M_i$ ), м	Описание обозначения точки на местности (при наличии)
	X	Y			
1	2	3	4	5	6
–	–	–	–	–	–

<b>ОПИСАНИЕ МЕСТОПОЛОЖЕНИЯ ГРАНИЦ</b>		
<b>Публичный сервитут</b>		
(наименование объекта, местоположение границ которого описано (далее - объект))		
<b>Раздел 1</b>		
<b>Сведения об объекте</b>		
<b>№ п/п</b>	<b>Характеристики объекта</b>	<b>Описание характеристик</b>
<b>1</b>	<b>2</b>	<b>3</b>
1.	Местоположение объекта	Пермский край, город Пермь
2.	Площадь объекта +/- величина погрешности определения площади (P +/- Дельта P)	826 +/- 10 м <sup>2</sup>
3.	Иные характеристики объекта	ОАО «МРСК Урала». Почтовый адрес: Россия, 620026, Свердловская область, г. Екатеринбург, ул. Мамина – Сибиряка, д.140. Адрес электронной почты:re-pges@gosseti-ural.ru. Публичный сервитут для использования в целях проведения работ по объекту:«Строительство КЛ 0,4 кВ от РУ 0,4 кВ ТП-1522; Реконструкция РУ 0,4 кВ ТП-1522 (установка коммутационных аппаратов 0,4 кВ) для электроснабжения многоэтажной жилой застройки по адресу: Пермский край, г. Пермь, ул. Автозаводская, 11 (кад. номер зем. участка 59:01:1713019:33)». Срок установления сервитута - 48 лет 11 месяцев.



<b>Раздел 2</b>					
<b>Сведения о местоположении границ объекта</b>					
1. Система координат МСК-59, зона 2					
2. Сведения о характерных точках границ объекта					
Обозначение характерных точек границ	Координаты, м		Метод определения координат характерной точки	Средняя квадратическая погрешность положения характерной точки (Mt), м	Описание обозначения точки на местности (при наличии)
	X	Y			
1	2	3	4	5	6
1	516954.85	2213884.59	Метод спутниковых геодезических измерений (определений)	0.1	Закрепление отсутствует
2	516951.65	2213888.42	Метод спутниковых геодезических измерений (определений)	0.1	Закрепление отсутствует
3	516943.62	2213881.76	Метод спутниковых геодезических измерений (определений)	0.1	Закрепление отсутствует
34	516933.70	2213872.57	Метод спутниковых геодезических измерений (определений)	0.1	Закрепление отсутствует
33	516917.70	2213858.15	Метод спутниковых геодезических измерений (определений)	0.1	Закрепление отсутствует
4	516897.65	2213839.83	Метод спутниковых геодезических измерений (определений)	0.1	Закрепление отсутствует
5	516860.26	2213837.98	Метод спутниковых геодезических измерений (определений)	0.1	Закрепление отсутствует
6	516859.60	2213847.08	Метод спутниковых геодезических измерений (определений)	0.1	Закрепление отсутствует
7	516821.21	2213846.51	Метод спутниковых геодезических измерений (определений)	0.1	Закрепление отсутствует
8	516821.13	2213834.77	Метод спутниковых геодезических измерений (определений)	0.1	Закрепление отсутствует
9	516826.13	2213834.82	Метод спутниковых геодезических измерений (определений)	0.1	Закрепление отсутствует

Раздел 3

Сведения о местоположении измененных (уточненных) границ объекта

1. Система координат -		2. Сведения о характерных точках границ объекта						Описание обозначения точки на местности (при наличии)
Обозначение характерных точек границ	X	Существующие координаты, м		Измененные (уточненные) координаты, м		Метод определения координат характерной точки	Средняя квадратическая погрешность положения характерной точки (Мг), м	
		Y	X	Y	6			7
1	2	3	4	5	6	7	8	
-	-	-	-	-	-	-	-	

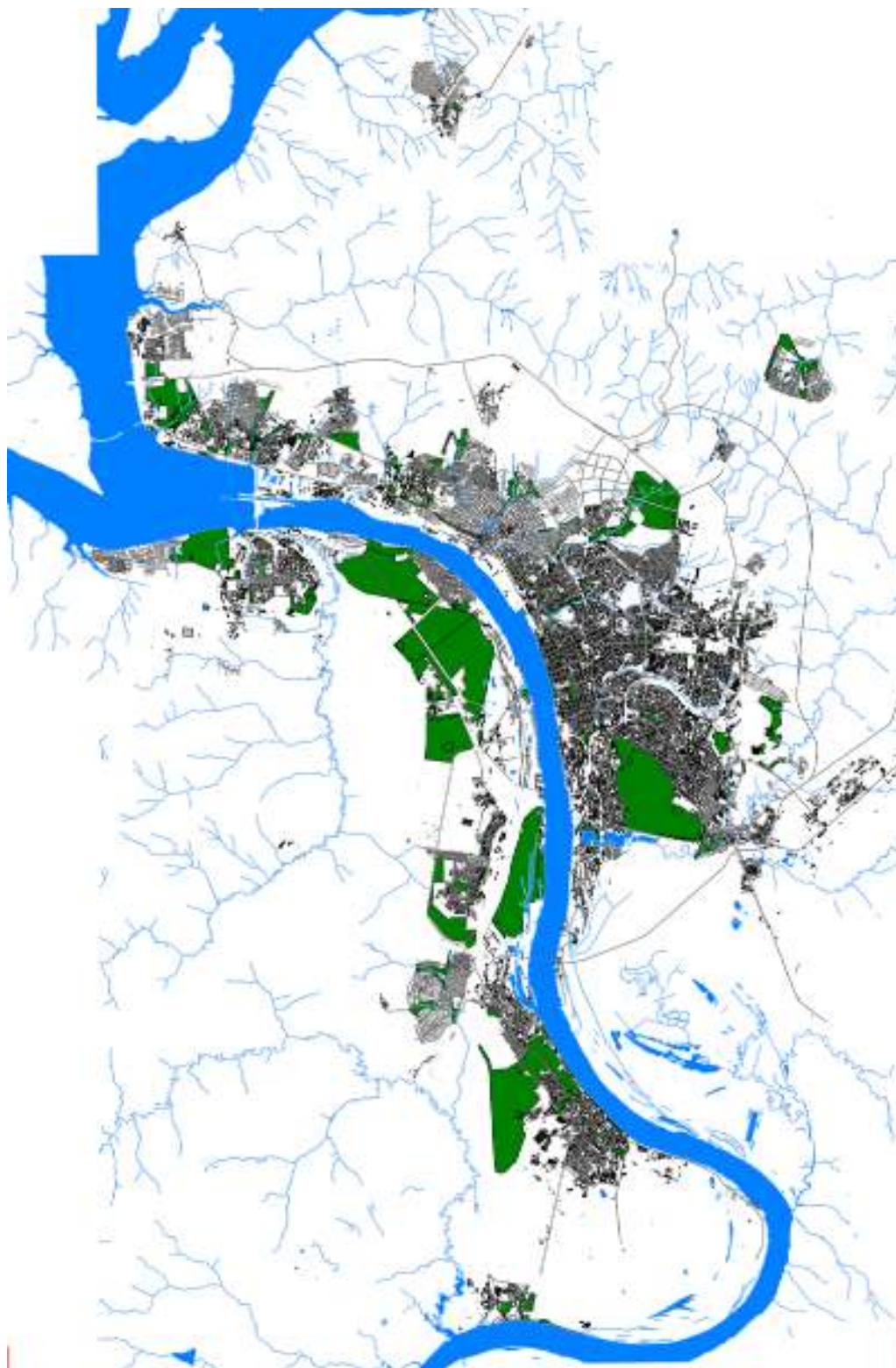
  

3. Сведения о характерных точках части (частей) границы объекта		3. Сведения о характерных точках части (частей) границы объекта						Описание обозначения точки на местности (при наличии)
Обозначение характерных точек части границы	X	Существующие координаты, м		Измененные (уточненные) координаты, м		Метод определения координат характерной точки	Средняя квадратическая погрешность положения характерной точки (Мг), м	
		Y	X	Y	6			7
1	2	3	4	5	6	7	8	
-	-	-	-	-	-	-	-	

Обозначение характерных точек границ	Координаты, м		Метод определения координат характерной точки	Средняя квадратическая погрешность положения характерной точки (Мг), м	Описание обозначения точки на местности (при наличии)
	X	Y			
1	2	3	4	5	6
10	516826.17	2213841.61	Метод спутниковых геодезических измерений (определений)	0.1	Закрепление отсутствует
11	516854.96	2213842.01	Метод спутниковых геодезических измерений (определений)	0.1	Закрепление отсутствует
10	516855.62	2213832.88	Метод спутниковых геодезических измерений (определений)	0.1	Закрепление отсутствует
11	516875.44	2213833.80	Метод спутниковых геодезических измерений (определений)	0.1	Закрепление отсутствует
12	516899.68	2213834.93	Метод спутниковых геодезических измерений (определений)	0.1	Закрепление отсутствует
13	516946.82	2213877.93	Метод спутниковых геодезических измерений (определений)	0.1	Закрепление отсутствует
1	516954.85	2213884.59	Метод спутниковых геодезических измерений (определений)	0.1	Закрепление отсутствует
3. Сведения о характерных точках части (частей) границы объекта					
Обозначение характерных точек части границы	Координаты, м		Метод определения координат характерной точки	Средняя квадратическая погрешность положения характерной точки (Мг), м	Описание обозначения точки на местности (при наличии)
	X	Y			
1	2	3	4	5	6
-	-	-	-	-	-

ПРИЛОЖЕНИЕ  
к решению  
Пермской городской Думы  
от 23.01.2024, № 6

Карты размещения рекламных конструкций на территории города Перми



Масштаб 1:250000

**Схема расположения земельного участка или земельных участков на кадастровом плане территории**

Условный номер земельного участка: -----

Площадь земельного участка: 1100 кв.м.



**УТВЕРЖДЕНА**

(наименование документа об утверждении, включенный

наименование органа государственной власти или

органов местного самоуправления, принявших

решение об утверждении Схемы)

от \_\_\_\_\_ № \_\_\_\_\_

Список координат характерных точек границы  
в системе координат МСК 59  
координаты

№ п/п	X	Y
1	522675,48	2220249,94
2	522648,00	2220261,87
3	522631,77	2220228,31
4	522658,44	2220216,69
1	522675,48	2220249,94

**УСЛОВНЫЕ ОБОЗНАЧЕНИЯ** М1:1000

-  - Обозначение границы образуемого земельного участка
-  - Граница кадастрового квартала
-  - Зона индивидуальной усадебной жилой застройки (Ж-5)
-  - кадастровый номер квартала
-  - кадастровый номер земельного участка, граница которого условно делится в соответствии с требованиями земельного законодательства
-  - обозначение характерной точки границы земельного участка
-  - Выделенная зона
-  - Ограничивающая коммуникация







**Схема расположения границ публичного сервитута  
для эксплуатации объекта электросетевого хозяйства  
ВЛ-0,4 кВ ТП-2017 Ферма**

(наименование объекта)



Масштаб 1:1000

**Используемые условные знаки и обозначения:**

 1	- обозначение характерной точки границы устанавливаемого публичного сервитута	 г. Пермь	- наименование населенного пункта
	- границы земельных участков, попадающих в зону публичного сервитута		- ось линии, контур объекта
	- граница кадастрового квартала		- граница устанавливаемого публичного сервитута
59:01:2010331	- номер кадастрового квартала		
:123	- кадастровый номер земельного участка		

**Схема расположения границ публичного сервитута  
для эксплуатации объекта электросетевого хозяйства**









**ВЛ-0,4 кВ КТП-2313**

(наименование объекта)



Масштаб 1:1000

**Используемые условные знаки и обозначения:**

- |   |   |  |   |
|---|---|--|---|
|  ● 1           | - обозначение характерной точки границы устанавливаемого публичного сервитута |  г. Пермь | - наименование населенного пункта               |
|  —             | - границы земельных участков, попадающих в зону публичного сервитута          |  —        | - ось линии, контур объекта                     |
|  —             | - граница кадастрового квартала   |  —        | - граница устанавливаемого публичного сервитута |
|  59-01:2010331 | - номер кадастрового квартала   |  |   |
|  :123          | - кадастровый номер земельного участка  |  |   |

**Схема расположения границ публичного сервитута  
для эксплуатации объекта электросетевого хозяйства  
Электросетевой комплекс Подстанция 35/6кВ «Восточная» (ВЛ 6 кВ ф. РНС)**

(наименование объекта)



Масштаб 1:3000


**Используемые условные знаки и обозначения:**

	- обозначение характерной точки границы устанавливаемого публичного сервитута		- наименование населенного пункта
	- границы земельных участков, попадающих в зону публичного сервитута		- ось линии, контур объекта
	- граница кадастрового квартала		
59:01:2010319	- номер кадастрового квартала		
:123	- кадастровый номер земельного участка		
	- граница устанавливаемого публичного сервитута		

**Схема расположения границ публичного сервитута  
для эксплуатации объекта электросетевого хозяйства  
ВЛ-10кВ ф.Броды с ПС Сафроны  
(наименование объекта)**



Используемые условные знаки и обозначения: Масштаб 1:600

 - границы сооружения

 - граница устанавливаемой зоны публичного сервитута

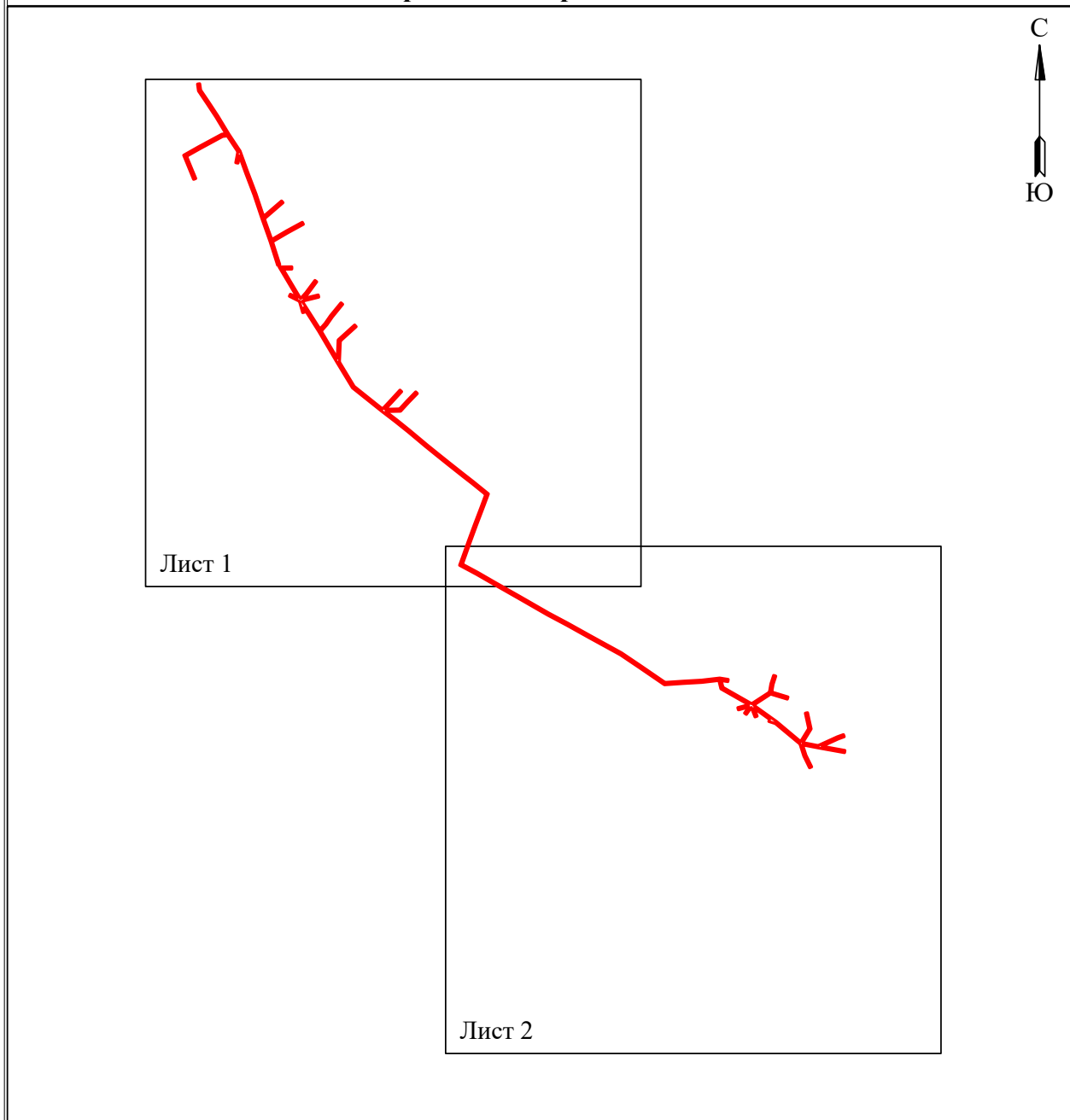
**п. Горный** - наименование субъекта, населенного пункта

59:00:0000000:7856 - кадастровый номер сооружения




**Схема расположения границ публичного сервитута  
для эксплуатации объекта электросетевого хозяйства  
Электросетевой комплекс «Подстанция 35/6кВ «Судозаводская» (ВЛ 0,4 кВ от ТП-1520)  
(наименование объекта)**

**Обзорная схема границ объекта**



**Условные обозначения:**

 - граница устанавливаемого публичного сервитута

**Схема расположения границ публичного сервитута  
для эксплуатации объекта электросетевого хозяйства  
Электросетевой комплекс «Подстанция 35/6кВ «Судозаводская» (ВЛ 0,4 кВ от ТП-1520)  
(наименование объекта)**



Масштаб 1:3000

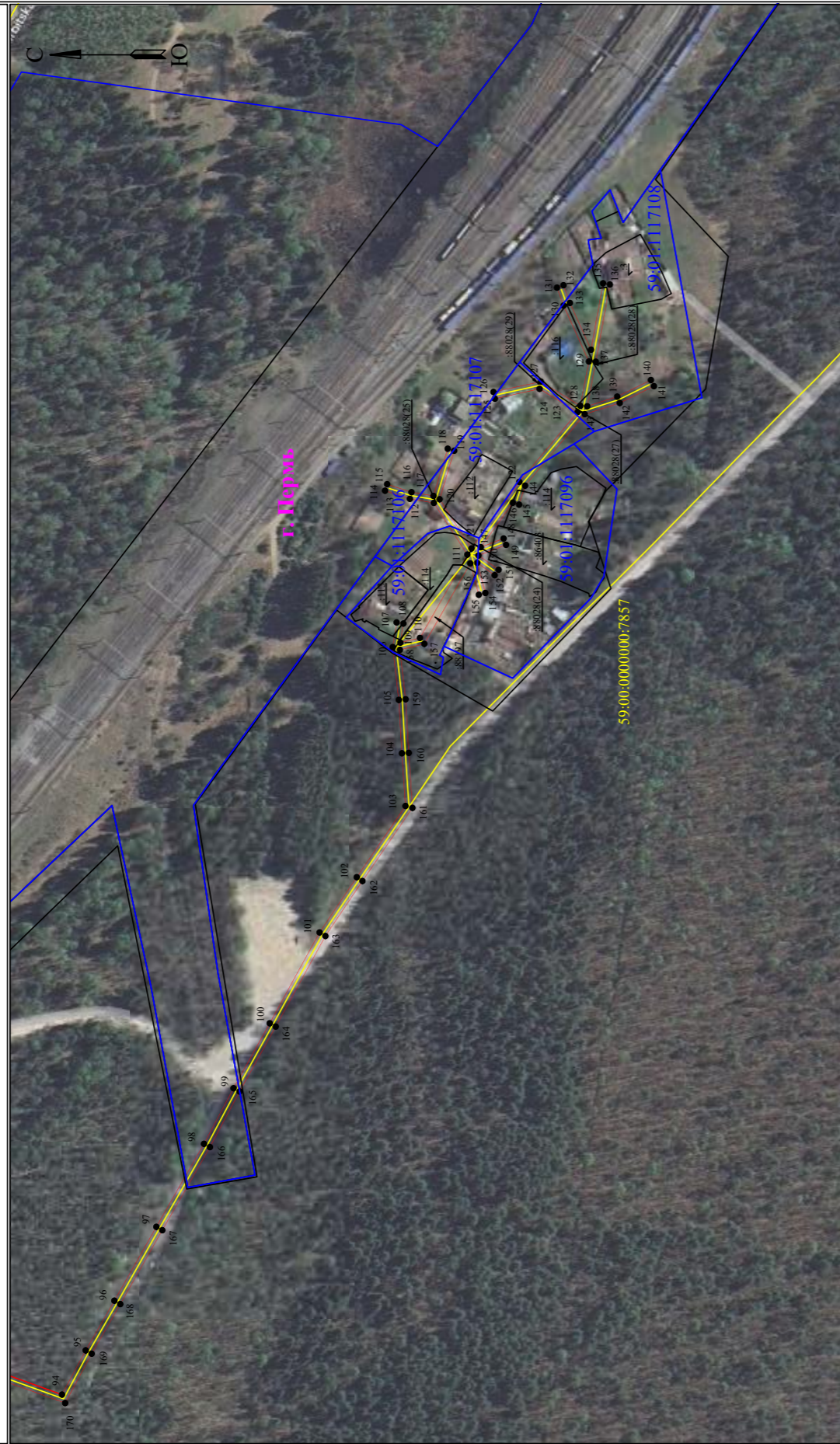
Лист 1 из 2

**Используемые условные знаки и обозначения:**

- 1 - обозначение характерной точки границы устанавливаемого публичного сервитута
- - границы земельных участков, попадающих в зону публичного сервитута
- - граница кадастрового квартала
- 59-01:0000000 - номер кадастрового квартала
- :123 - кадастровый номер земельного участка

- - граница устанавливаемого публичного сервитута
- г. Дзуринь - наименование населенного пункта
- - ось линии, контур объекта

**Схема расположения границ публичного сервитута  
для эксплуатации объекта электросетевого хозяйства  
Электросетевой комплекс «Подстанция 35/6кВ «Судозаводская» (ВЛ 0,4 кВ от ТП-1520)  
(наименование объекта)**



Масштаб 1:3000

Лист 2 из 2

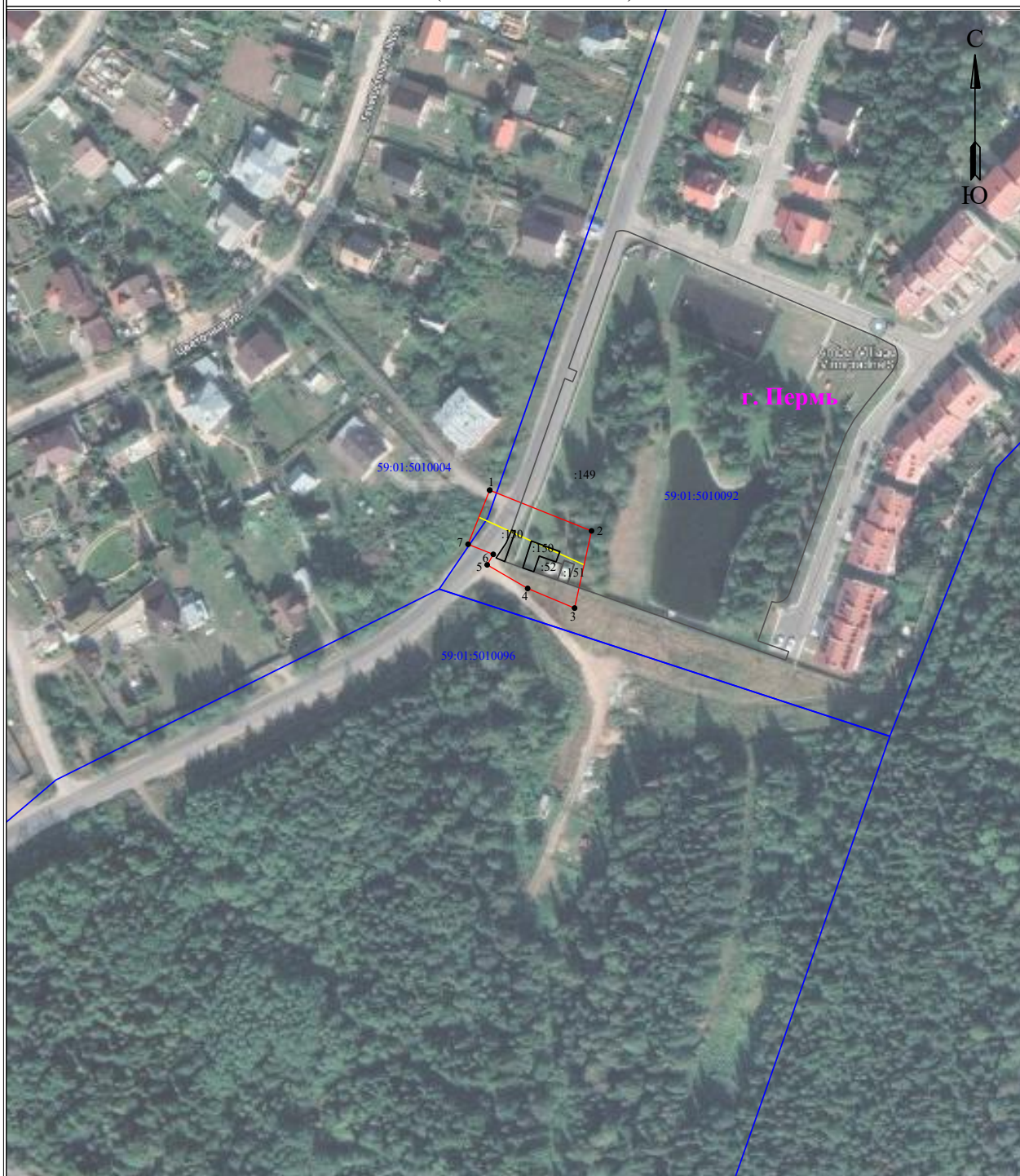
**Используемые условные знаки и обозначения:**

- |               |   |
|---------------|---|
| ● 1           | - обозначение характерной точки границы устанавливаемого публичного сервитута |
| —             | - границы земельных участков, попадающих в зону публичного сервитута          |
| —             | - граница кадастрового квартала   |
| 59:01:0600000 | - номер кадастрового квартала   |
| :123          | - кадастровый номер земельного участка  |
| —             | - граница устанавливаемого публичного сервитута                               |
| к. Черны      | - наименование населенного пункта   |
| —             | - ось линии, контур объекта   |

### Схема расположения границ публичного сервитута

#### для эксплуатации объекта

ЭСК Подстанция 110/10 кВ «Сафроны» (ВЛ-10 кВ ф. Сафроны (отпайка от сущ. опоры 99), КЛ-10 кВ ф. Автобаза, ф. Броды, ф. Сафроны, ф. Сафроны (переход под ВЛ-110 кВ)  
(наименование объекта)



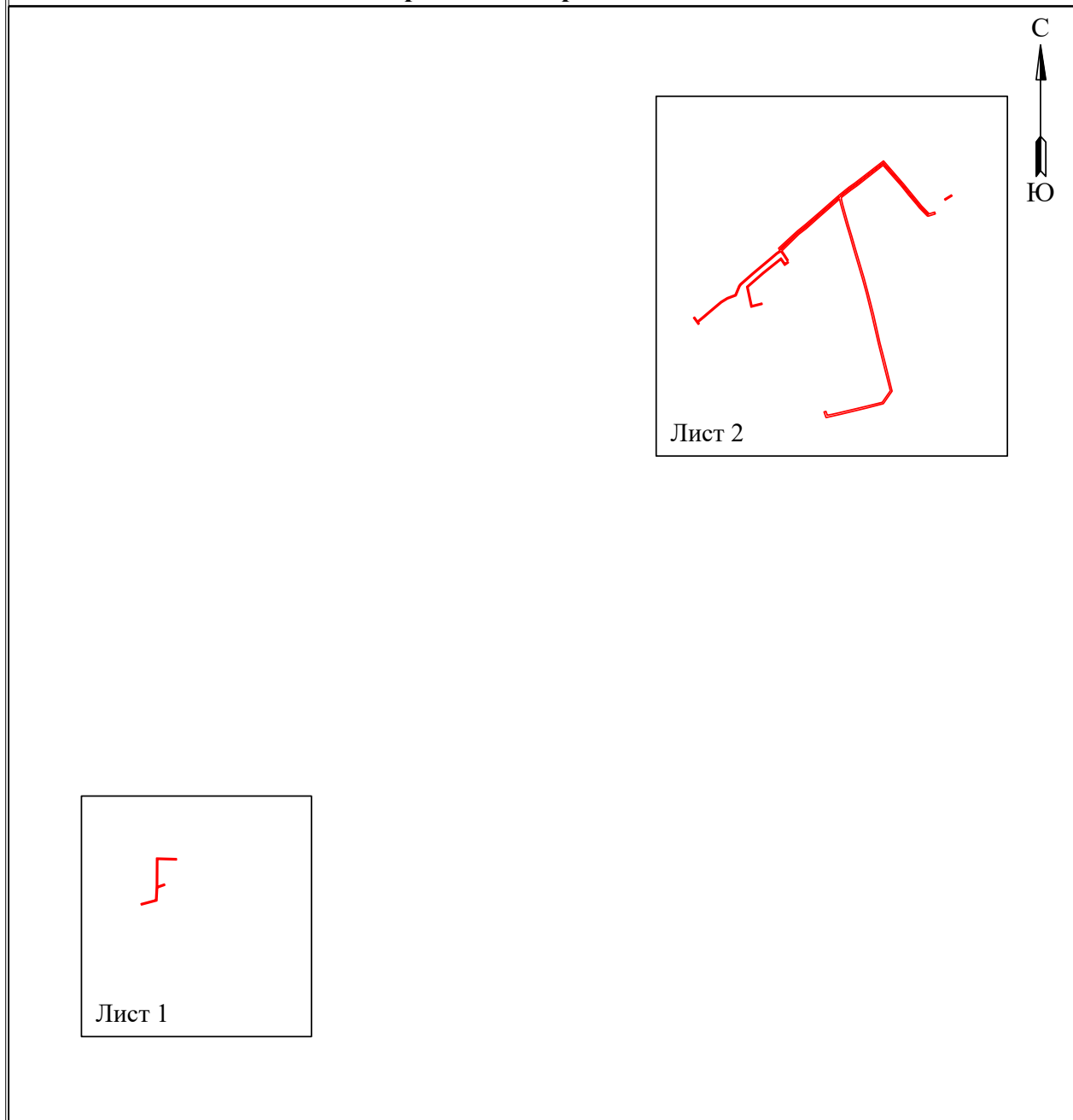
Масштаб 1:2000

**Используемые условные знаки и обозначения:**


	- обозначение характерной точки границы устанавливаемого публичного сервитута		- наименование населенного пункта
	- границы земельных участков, попадающих в зону публичного сервитута		- ось линии, контур объекта
	- граница кадастрового квартала		- кадастровый номер земельного участка
	- номер кадастрового квартала		- граница устанавливаемого публичного сервитута

**Схема расположения границ публичного сервитута  
для эксплуатации объекта электросетевого хозяйства  
ЭСК Подстанция 110/35/10кВ «Камская долина» (КЛ 10кВ:  
ф.РНС-4 ввод1, ф.РНС-4 ввод2, ТП-1751–ТП-1755, ПС Долина  
1с.ш.-ТП-1751, ПС Долина1с.ш.-ТП-1752, ПС Долина2с.ш.-ТП-1752,  
ПС Долина–опора №1 ф.АЗС, ПС Долина1с.ш.-ТП-1751  
(наименование объекта)**

**Обзорная схема границ объекта**



**Условные обозначения:**

 - граница устанавливаемого публичного сервитута



**Схема расположения границ публичного сервитута  
для эксплуатации объекта электросетевого хозяйства**

ЭСК Подстанция 110/35/10кВ «Камская долина» (КЛ 10кВ: ф.РНС-4 ввод2,ТП-1751-ТП-1755,ПС Долина  
1с.ш.-ТП-1751,ПС Долина1с.ш.-ТП-1752,ПС Долина2с.ш.-ТП-1752, ПС Долина-опора №1 ф.АЗС, ПС Долина1с.ш.-ТП-1751  
(наименование объекта)



Лист 2 из 3

Масштаб 1:2000

**Используемые условные знаки и обозначения:**

- |                |   |                 |   |
|----------------|---|-----------------|---|
| ● 1            | - обозначение характерной точки границы устанавливаемого публичного сервитута | — (pink line)   | - наименование населенного пункта               |
| — (black line) | - границы земельных участков, попадающих в зону публичного сервитута          | — (yellow line) | - ось, линии, контур объекта                    |
| — (blue line)  | - граница кадастрового квартала   | — (red line)    | - граница устанавливаемого публичного сервитута |
| 59:01:2010031  | - номер кадастрового квартала   |                 |   |
| :123           | - кадастровый номер земельного участка  |                 |   |

### СХЕМА РАСПОЛОЖЕНИЯ ГРАНИЦ ПУБЛИЧНОГО СЕРВИТУТА

Объект: «Строительство ВЛ 0,4 кВ с установкой ПУ для электроснабжения города Перми (4500087529)»

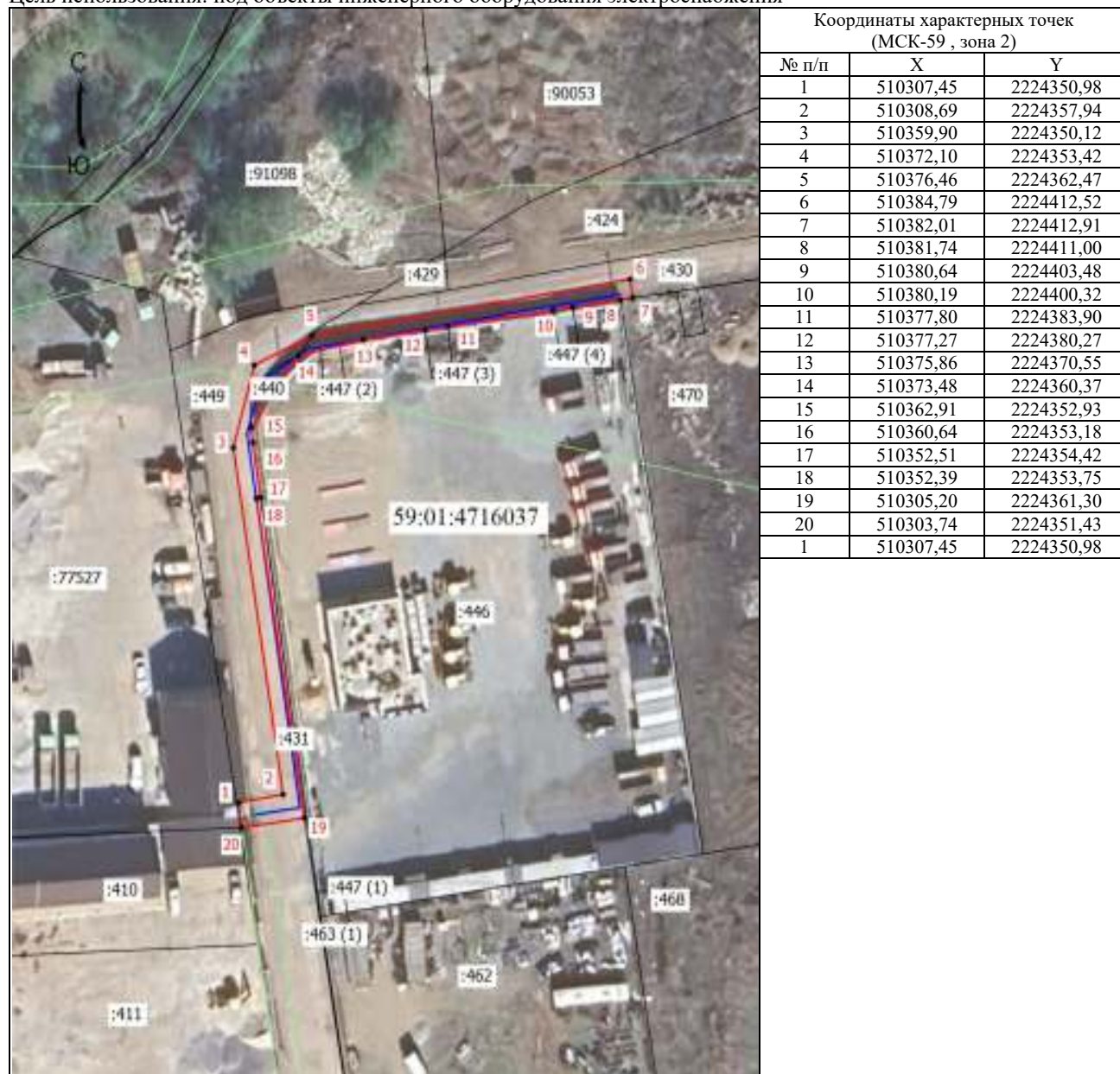
Местоположение объекта: Пермский край, г. Пермь

Площадь земель или части земельного участка, кв.м.: 356

Категория земель: земли населенных пунктов







Вид разрешенного использования земельного участка: -

Цель использования: под объекты инженерного оборудования электроснабжения



Масштаб 1: 1000

#### Условные обозначения

-  - Граница кадастрового квартала
-  - Граница земельного участка, согласно сведениям из ЕГРН
-  - Граница зоны с особыми условиями
-  - Граница публичного сервитута
-  - Граница сооружения, планируемого к строительству
- 59:01:4716037 - Номер кадастрового квартала
- :249 - Кадастровый номер земельного участка
-  - Обозначение новой характерной точки





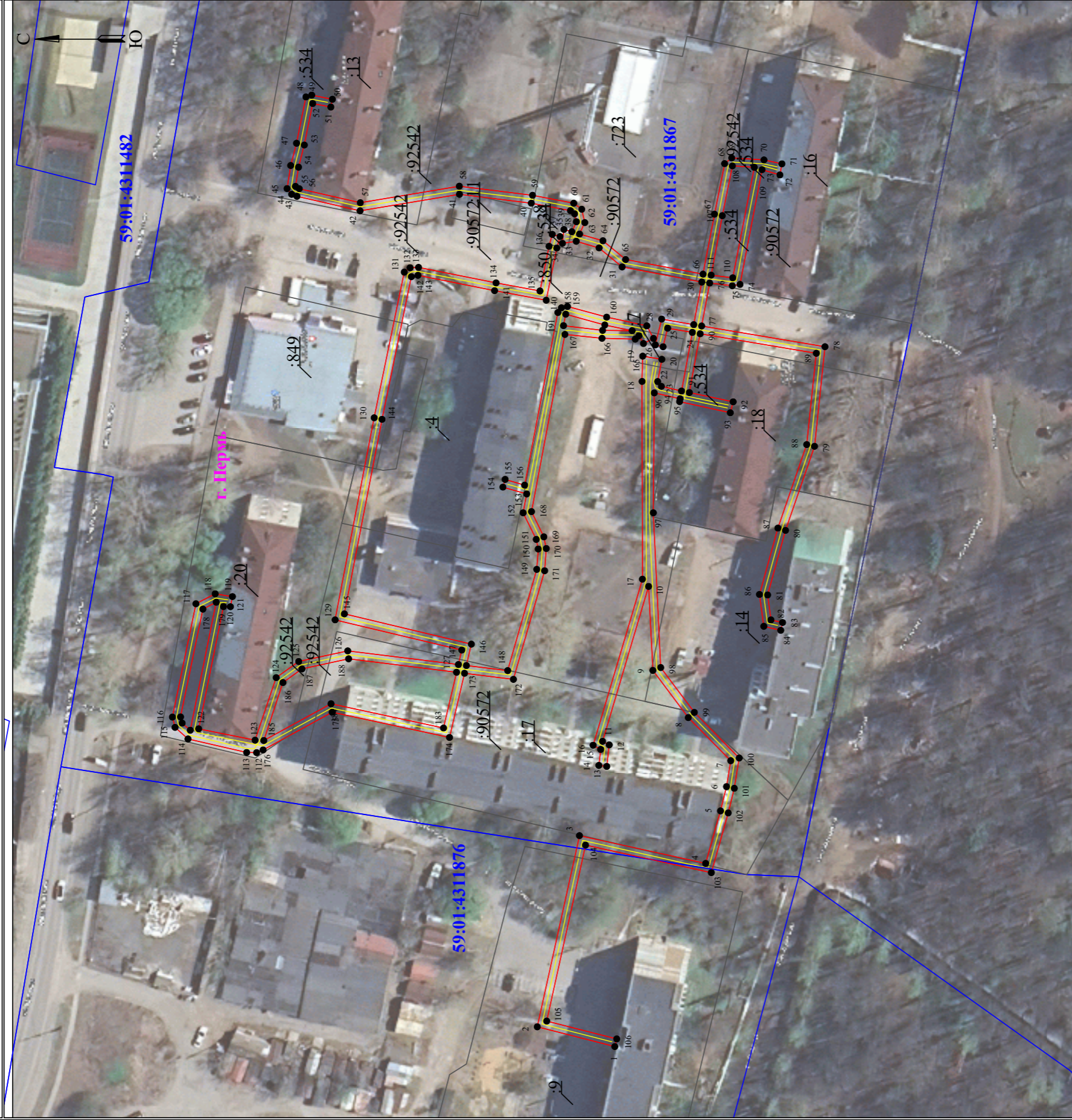
Масштаб 1:1 000

**Условные обозначения:**

- - Характерная точка границы
- 5 - Обозначение характерной точки границы
- - Границы публичного сервитута
- - Границы земельных участков по сведениям ЕГРН
- - Граница кадастрового квартала
- - ЛЭП 0,4 кВ
- :3 - Кадастровый номер земельного участка
- 59:01:4410044 - Номер кадастрового квартала

59:01:4410044

**Схема расположения границ публичного сервитута  
для эксплуатации объекта электросетевого хозяйства  
Электросетевой комплекс Подстанция 110/35/6 кВ «Суханки» (КЛ)-0,4 кВ от ТП 6125  
(наименование объекта)**



**Масштаб 1:1000**

**Используемые условные знаки и обозначения:**

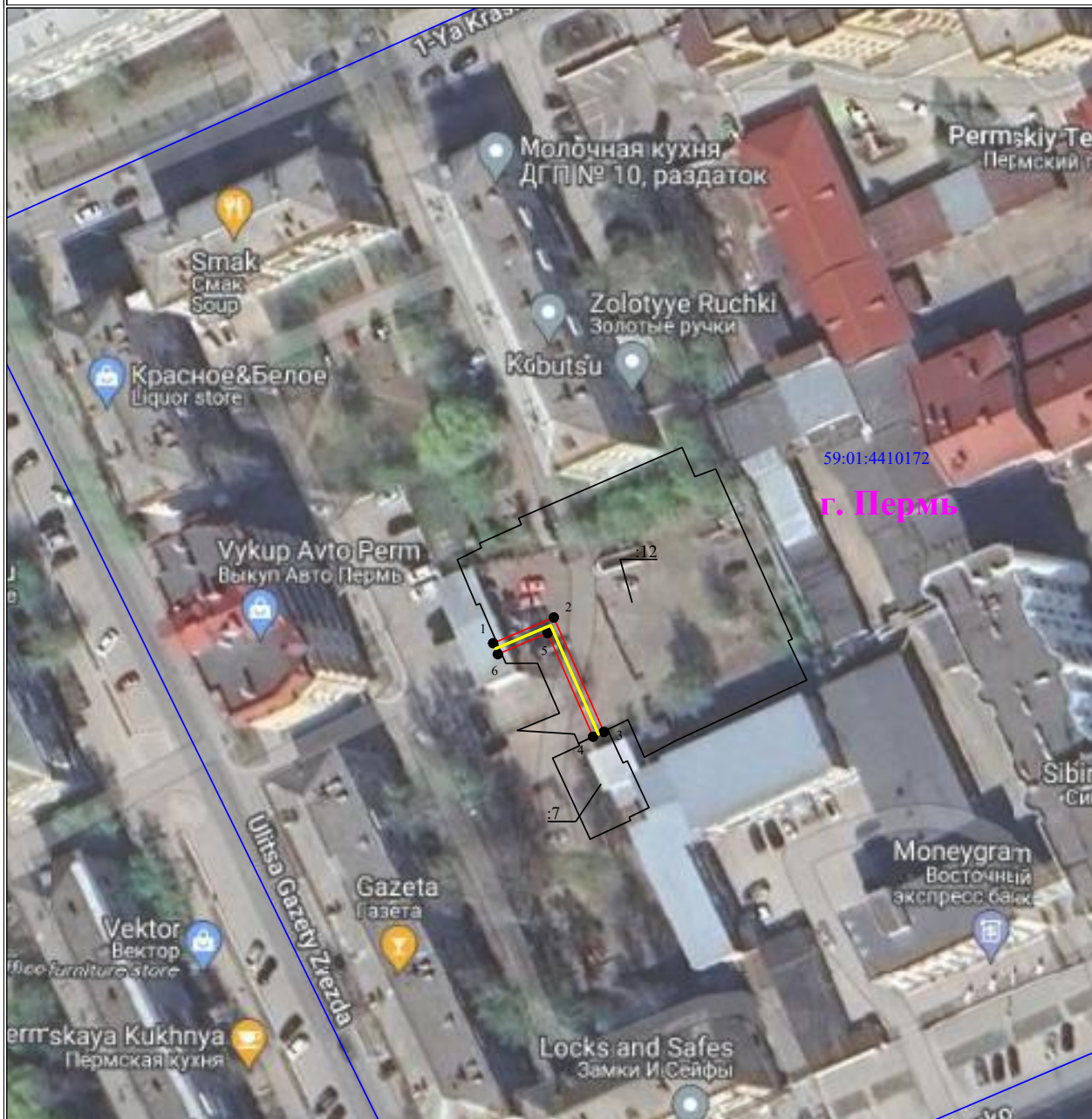
● 1	- обозначение характерной точки границы устанавливаемого публичного сервитута	г. Перех.	- наименование населенного пункта
—	- границы земельных участков, попадающих в зону публичного сервитута	—	- ось линии, контур объекта
—	- граница кадастрового квартала		
59:01:4311876	- номер кадастрового квартала		
:123	- кадастровый номер земельного участка		
—	- граница устанавливаемого публичного сервитута		

**Схема расположения границ публичного сервитута для эксплуатации объекта электросетевого хозяйства**

**КЛ-0,4 кВ ГСК-202 бокс 1 от ТП-6001**

(наименование объекта)

**План границ объекта**



Масштаб 1:1000

**Используемые условные знаки и обозначения:**

	- обозначение характерной точки границы устанавливаемого публичного сервитута		- наименование населенного пункта
	- границы земельных участков, попадающих в зону публичного сервитута		- ось линии, контур объекта
	- граница кадастрового квартала		
	- номер кадастрового квартала		
	- кадастровый номер земельного участка		
	- граница устанавливаемого публичного сервитута		









План границ объекта

Обзорная схема границ публичного сервитута



Масштаб 1:60000

Используемые условные знаки и обозначения:

-  Характерная точка границы объекта
-  Надписи номеров характерных точек границы объекта
-  Граница объекта
-  Объект капитального строительства
-  Существующая часть границы, имеющиеся в ЕГРН сведения о которой достаточны для определения ее местоположения
-  Надписи кадастрового номера земельного участка
-  Граница кадастрового квартала
-  Обозначение кадастрового квартала

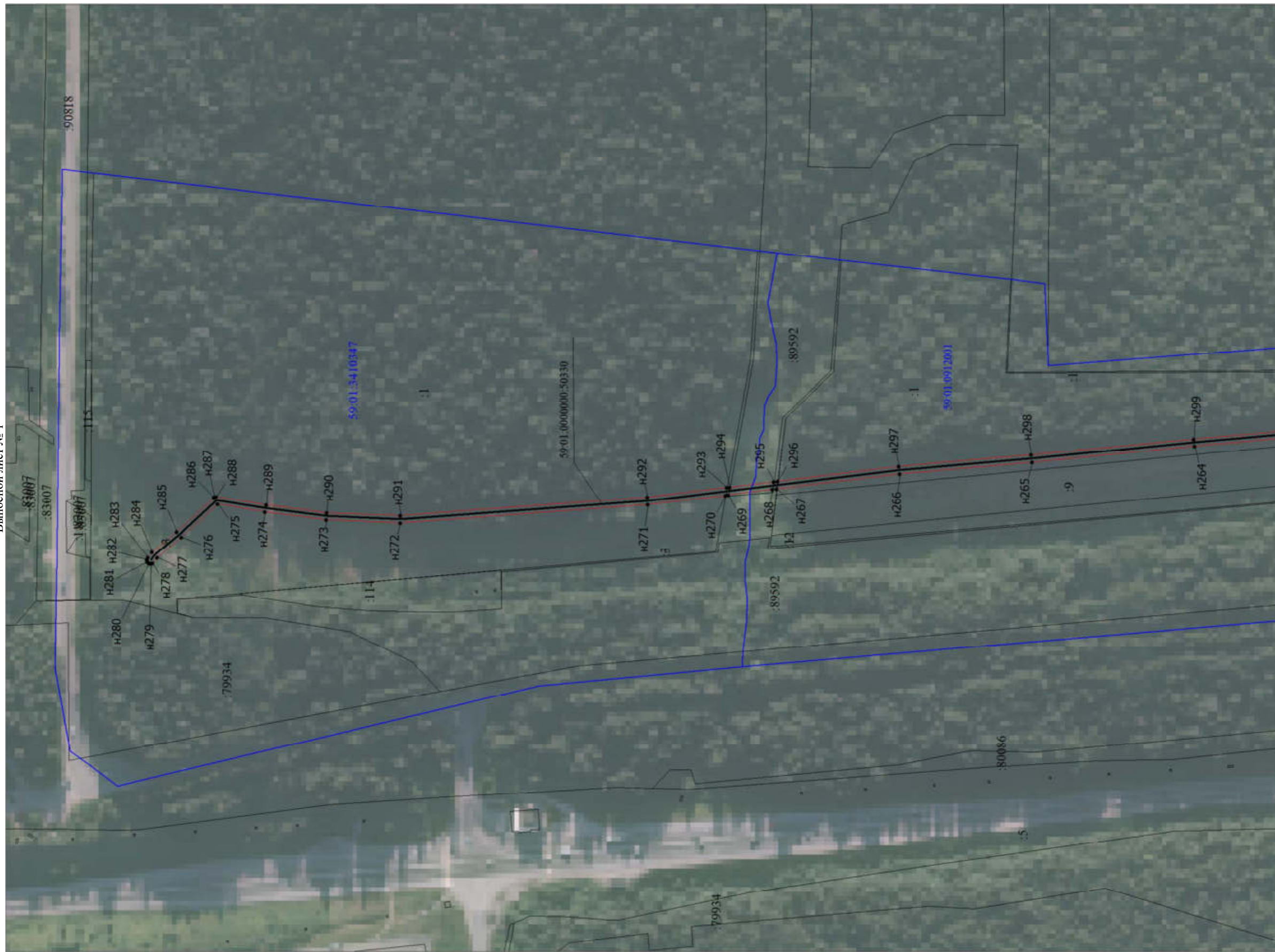
Подпись \_\_\_\_\_

Порубов А. К.

Дата 18 января 2024 г.

Место для оттиска печати (при наличии) лица, составившего описание местоположения границ объекта

План границ объекта  
Выносной лист № 1



Масштаб 1:2000

Используемые условные знаки и обозначения:


Условные обозначения представлены на листе 1

Подпись \_\_\_\_\_ Порубов А. К.

Дата 18 января 2024 г.

Место для оттиска печати (при наличии) лица, составившего описание местоположения границ объекта

План границ объекта  
Выносной лист № 2



Масштаб 1:2000

Используемые условные знаки и обозначения:


Условные обозначения представлены на листе 1

Подпись \_\_\_\_\_ Порубов А. К.

Дата 18 января 2024 г.

Место для оттиска печати (при наличии) лица, составившего описание местоположения границ объекта

План границ объекта  
Выносной лист № 3



Масштаб 1:2000

Используемые условные знаки и обозначения:

Условные обозначения представлены на листе 1

Подпись \_\_\_\_\_ Порубов А. К.

Дата 18 января 2024 г.

Место для оттиска печати (при наличии) лица, составившего описание местоположения границ объекта

План границ объекта  
Выносной лист № 4



Масштаб 1:2000

Используемые условные знаки и обозначения:

Условные обозначения представлены на листе 1

Подпись \_\_\_\_\_ Порубов А. К.

Дата 18 января 2024 г.

Место для оттиска печати (при наличии) лица, составившего описание местоположения границ объекта



План границ объекта  
Выносной лист № 5



Масштаб 1:2000

Используемые условные знаки и обозначения:


Условные обозначения представлены на листе 1

Подпись \_\_\_\_\_ Порубов А. К.

Дата 18 января 2024 г.

*Место для оттиска печати (при наличии) лица, составившего описание местоположения границ объекта*

План границ объекта  
Выносной лист № 6



Масштаб 1:2000

Используемые условные знаки и обозначения:


Условные обозначения представлены на листе 1

Подпись \_\_\_\_\_ Порубов А. К.

Дата 18 января 2024 г.

Место для оттиска печати (при наличии) лица, составившего описание местоположения границ объекта

План границ объекта  
Выносной лист № 7



Масштаб 1:2000

Используемые условные знаки и обозначения:

Условные обозначения представлены на листе 1

Подпись \_\_\_\_\_ Порубов А. К.

Дата 18 января 2024 г.

Место для оттиска печати (при наличии) лица, составившего описание местоположения границ объекта

План границ объекта  
Выносной лист № 8



Масштаб 1:2000

Используемые условные знаки и обозначения:


Условные обозначения представлены на листе 1

Подпись \_\_\_\_\_ Порубов А. К.

Дата 18 января 2024 г.

Место для оттиска печати (при наличии) лица, составившего описание местоположения границ объекта

План границ объекта  
Выносной лист № 9



Масштаб 1:2000

Используемые условные знаки и обозначения:

Условные обозначения представлены на листе 1

Подпись \_\_\_\_\_ Порубов А. К.

Дата 18 января 2024 г.

Место для оттиска печати (при наличии) лица, составившего описание местоположения границ объекта

План границ объекта  
Выносной лист № 10



Масштаб 1:2000

Используемые условные знаки и обозначения:

Условные обозначения представлены на листе 1

Подпись \_\_\_\_\_ Порубов А. К.

Дата 18 января 2024 г.

Место для оттиска печати (при наличии) лица, составившего описание местоположения границ объекта

План границ объекта  
Выносной лист № 11



Масштаб 1:2000

Используемые условные знаки и обозначения:

Условные обозначения представлены на листе 1

Подпись \_\_\_\_\_ Порубов А. К.

Дата 18 января 2024 г.

Место для оттиска печати (при наличии) лица, составившего описание местоположения границ объекта

План границ объекта  
Выносной лист № 12



Масштаб 1:2000

Используемые условные знаки и обозначения:

Условные обозначения представлены на листе 1


Подпись \_\_\_\_\_ Порубов А. К.

Дата 18 января 2024 г.

Место для оттиска печати (при наличии) лица, составившего описание местоположения границ объекта



План границ объекта  
Выносной лист № 13



Масштаб 1:2000

Используемые условные знаки и обозначения:

Условные обозначения представлены на листе 1

Подпись \_\_\_\_\_ Порубов А. К.

Дата 18 января 2024 г.

Место для оттиска печати (при наличии) лица, составившего описание местоположения границ объекта








План границ объекта

Обзорная схема границ публичного сервитута



Масштаб 1:28000

Используемые условные знаки и обозначения:

	Характерная точка границы объекта
	Надписи номеров характерных точек границы объекта
	Граница объекта
	Объект капитального строительства
	Существующая часть границы, имеющиеся в ЕГРН сведения о которой достаточны для определения ее местоположения
	Надписи кадастрового номера земельного участка
	Граница кадастрового квартала

Подпись \_\_\_\_\_ Порубов А. К.

Дата 18 января 2024 г.

Место для оттиска печати (при наличии) лица, составившего описание местоположения границ объекта

План границ объекта

Выносной лист № 1



Масштаб 1:1000

Используемые условные знаки и обозначения:

Условные обозначения представлены на листе 7

Подпись \_\_\_\_\_ Порубов А. К.

Дата 18 января 2024 г.

*Место для оттиска печати (при наличии) лица, составившего описание местоположения границ объекта*

План границ объекта

Выносной лист № 2



Масштаб 1:1000

Используемые условные знаки и обозначения:

Условные обозначения представлены на листе 7

Подпись \_\_\_\_\_ Порубов А. К.

Дата 18 января 2024 г.

Место для оттиска печати (при наличии) лица, составившего описание местоположения границ объекта

План границ объекта

Выносной лист № 3



Масштаб 1:1000

Используемые условные знаки и обозначения:

Условные обозначения представлены на листе 7

Подпись \_\_\_\_\_ Порубов А. К.

Дата 18 января 2024 г.

Место для оттиска печати (при наличии) лица, составившего описание местоположения границ объекта

План границ объекта

Выносной лист № 4



Масштаб 1:600

Используемые условные знаки и обозначения:

Условные обозначения представлены на листе 7

Подпись \_\_\_\_\_ Порубов А. К.

Дата 18 января 2024 г.

Место для оттиска печати (при наличии) лица, составившего описание местоположения границ объекта

План границ объекта

Выносной лист № 5



Масштаб 1:1000

Используемые условные знаки и обозначения:

Условные обозначения представлены на листе 7

Подпись \_\_\_\_\_ Порубов А. К.

Дата 18 января 2024 г.

Место для оттиска печати (при наличии) лица, составившего описание местоположения границ объекта

## План границ объекта

Выносной лист № 6



Масштаб 1:1000

Используемые условные знаки и обозначения:

Условные обозначения представлены на листе 7

Подпись \_\_\_\_\_ Порубов А. К.

Дата 18 января 2024 г.

*Место для оттиска печати (при наличии) лица, составившего описание местоположения границ объекта*



## План границ объекта

Выносной лист № 7



Масштаб 1:1000

Используемые условные знаки и обозначения:

Условные обозначения представлены на листе 7

Подпись \_\_\_\_\_ Порубов А. К.

Дата 18 января 2024 г.

*Место для оттиска печати (при наличии) лица, составившего описание местоположения границ объекта*



## План границ объекта

Выносной лист № 9



Масштаб 1:1000

Используемые условные знаки и обозначения:

Условные обозначения представлены на листе 7

Подпись \_\_\_\_\_ Порубов А. К.

Дата 18 января 2024 г.

*Место для оттиска печати (при наличии) лица, составившего описание местоположения границ объекта*

План границ объекта

Выносной лист № 10



Масштаб 1:1000

Используемые условные знаки и обозначения:

Условные обозначения представлены на листе 7

Подпись \_\_\_\_\_ Порубов А. К.

Дата 18 января 2024 г.

Место для оттиска печати (при наличии) лица, составившего описание местоположения границ объекта

## План границ объекта

Выносной лист № 11



Масштаб 1:1000

Используемые условные знаки и обозначения:

Условные обозначения представлены на листе 7

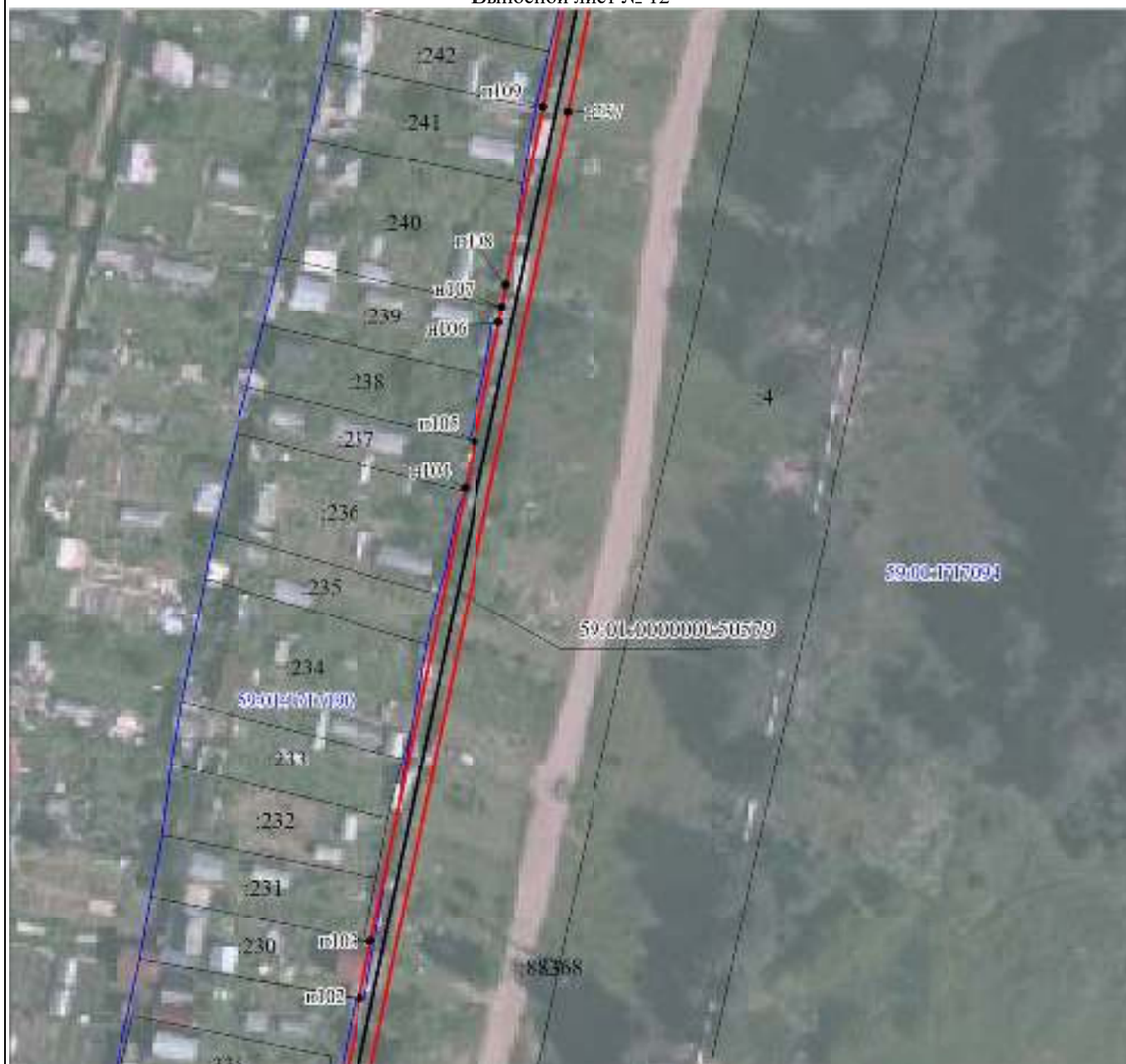
Подпись \_\_\_\_\_ Порубов А. К.

Дата 18 января 2024 г.

*Место для оттиска печати (при наличии) лица, составившего описание местоположения границ объекта*

## План границ объекта

Выносной лист № 12



Масштаб 1:1000

Используемые условные знаки и обозначения:

Условные обозначения представлены на листе 7

Подпись \_\_\_\_\_ Порубов А. К.

Дата 18 января 2024 г.

*Место для оттиска печати (при наличии) лица, составившего описание местоположения границ объекта*

## План границ объекта

## Выносной лист № 13



Масштаб 1:600

Используемые условные знаки и обозначения:

Условные обозначения представлены на листе 7

Подпись \_\_\_\_\_ Порубов А. К.

Дата 18 января 2024 г.

*Место для оттиска печати (при наличии) лица, составившего описание местоположения границ объекта*

## План границ объекта

Выносной лист № 14



Масштаб 1:1000

Используемые условные знаки и обозначения:

Условные обозначения представлены на листе 7

Подпись \_\_\_\_\_ Порубов А. К.

Дата 18 января 2024 г.

*Место для оттиска печати (при наличии) лица, составившего описание местоположения границ объекта*



## План границ объекта

Выносной лист № 15



Масштаб 1:1000

Используемые условные знаки и обозначения:

Условные обозначения представлены на листе 7

Подпись \_\_\_\_\_ Порубов А. К.

Дата 18 января 2024 г.

*Место для оттиска печати (при наличии) лица, составившего описание местоположения границ объекта*

План границ объекта

Выносной лист № 16



Масштаб 1:1000

Используемые условные знаки и обозначения:

Условные обозначения представлены на листе 7

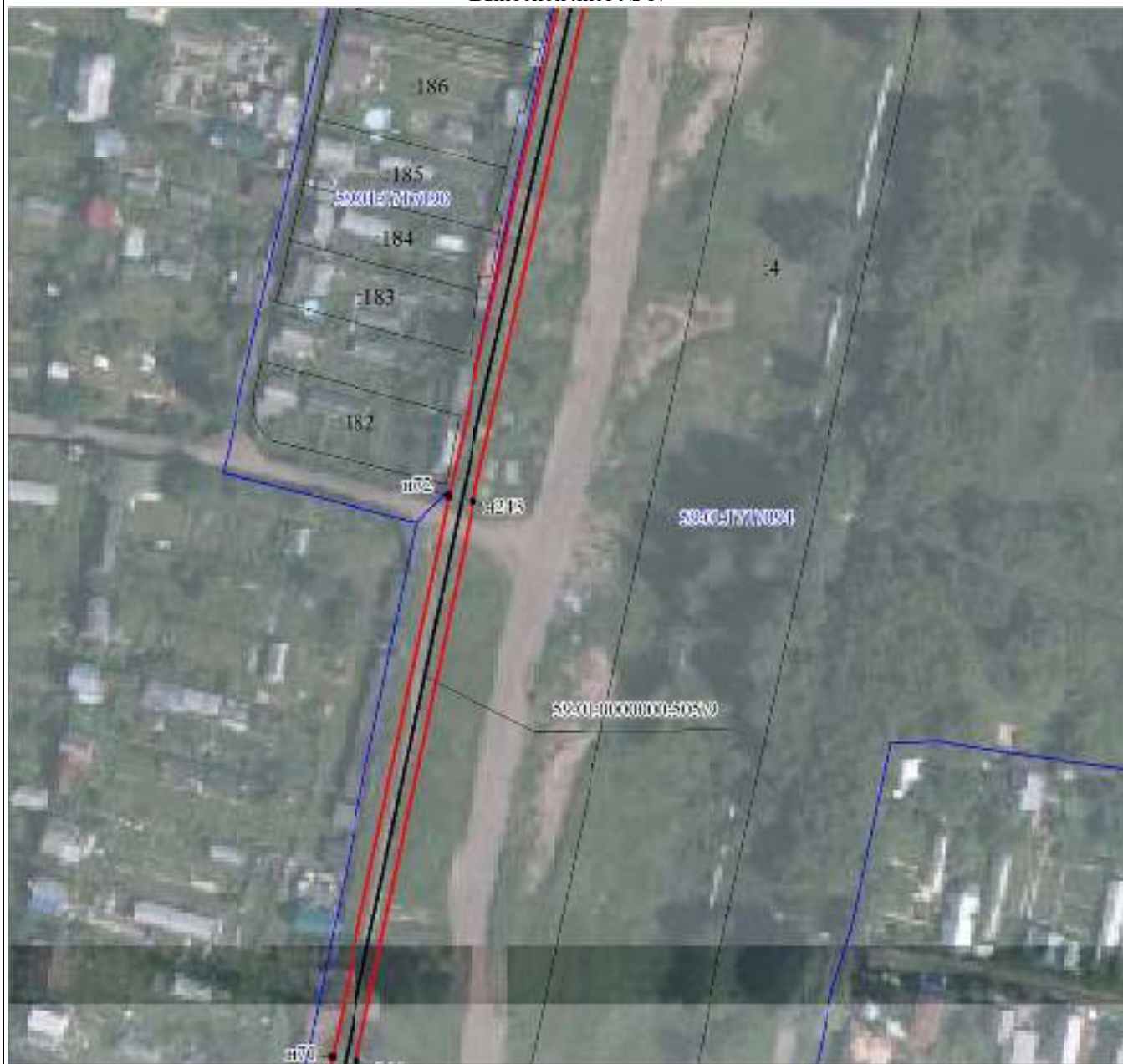
Подпись \_\_\_\_\_ Порубов А. К.

Дата 18 января 2024 г.

Место для оттиска печати (при наличии) лица, составившего описание местоположения границ объекта

План границ объекта

Выносной лист № 17



Масштаб 1:1000

Используемые условные знаки и обозначения:

Условные обозначения представлены на листе 7

Подпись \_\_\_\_\_ Порубов А. К.

Дата 18 января 2024 г.

*Место для оттиска печати (при наличии) лица, составившего описание местоположения границ объекта*

План границ объекта

Выносной лист № 18



Масштаб 1:1000

Используемые условные знаки и обозначения:

Условные обозначения представлены на листе 7

Подпись \_\_\_\_\_ Порубов А. К.

Дата 18 января 2024 г.

Место для оттиска печати (при наличии) лица, составившего описание местоположения границ объекта

План границ объекта

Выносной лист № 19



Масштаб 1:1000

Используемые условные знаки и обозначения:

Условные обозначения представлены на листе 7

Подпись \_\_\_\_\_ Порубов А. К.

Дата 18 января 2024 г.

Место для оттиска печати (при наличии) лица, составившего описание местоположения границ объекта

План границ объекта

Выносной лист № 20



Масштаб 1:1000

Используемые условные знаки и обозначения:

Условные обозначения представлены на листе 7

Подпись \_\_\_\_\_ Порубов А. К.

Дата 18 января 2024 г.

Место для оттиска печати (при наличии) лица, составившего описание местоположения границ объекта

## План границ объекта

Выносной лист № 21



Масштаб 1:1000

Используемые условные знаки и обозначения:

Условные обозначения представлены на листе 7

Подпись \_\_\_\_\_ Порубов А. К.

Дата 18 января 2024 г.

*Место для оттиска печати (при наличии) лица, составившего описание местоположения границ объекта*

План границ объекта

Выносной лист № 22



Масштаб 1:1000

Используемые условные знаки и обозначения:

Условные обозначения представлены на листе 7

Подпись \_\_\_\_\_ Порубов А. К.

Дата 18 января 2024 г.

*Место для оттиска печати (при наличии) лица, составившего описание местоположения границ объекта*



План границ объекта

Выносной лист № 23



Масштаб 1:1000

Используемые условные знаки и обозначения:

Условные обозначения представлены на листе 7

Подпись \_\_\_\_\_ Порубов А. К.

Дата 18 января 2024 г.

Место для оттиска печати (при наличии) лица, составившего описание местоположения границ объекта

План границ объекта

Выносной лист № 24



Масштаб 1:1000

Используемые условные знаки и обозначения:

Условные обозначения представлены на листе 7

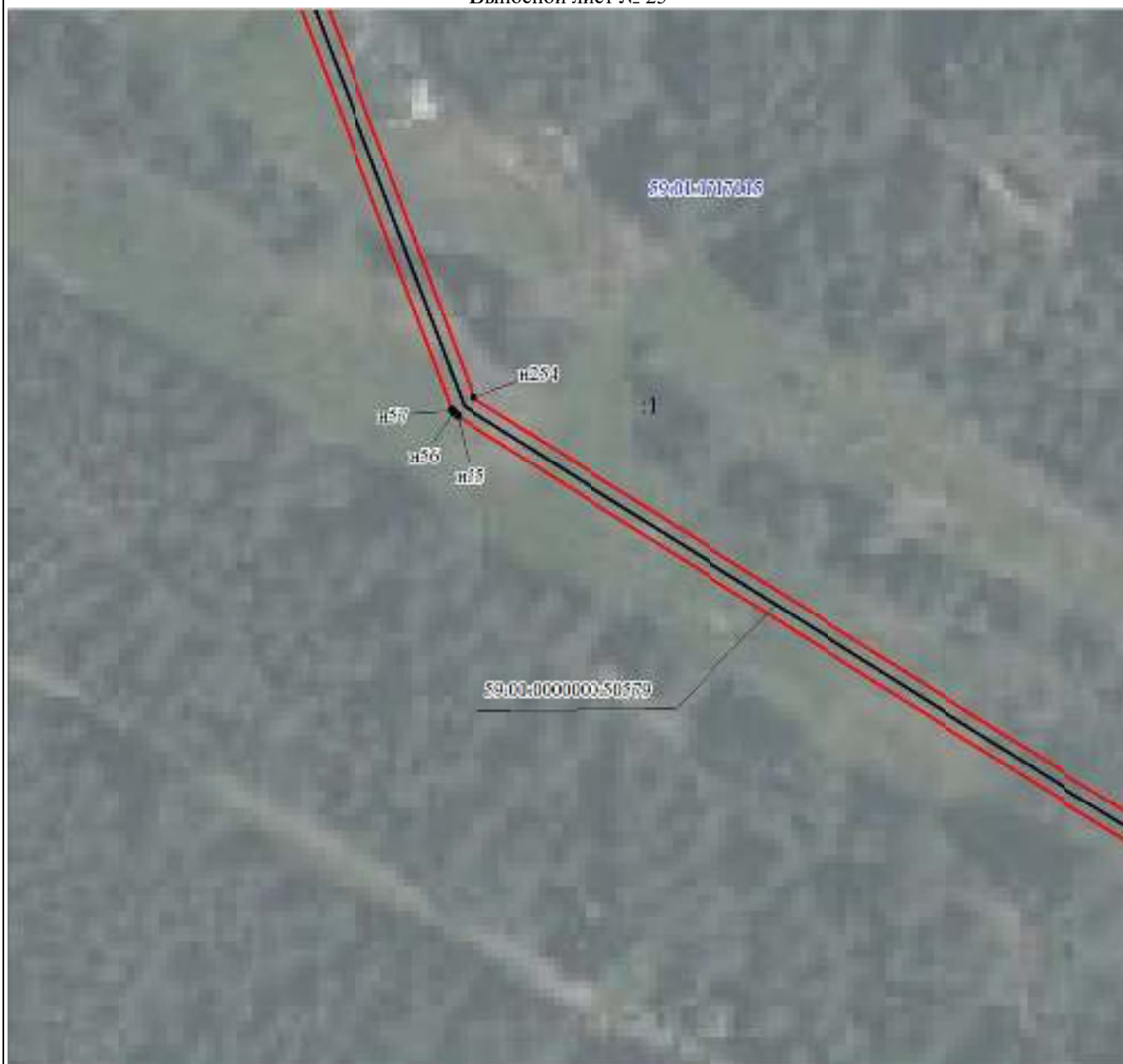
Подпись \_\_\_\_\_ Порубов А. К.

Дата 18 января 2024 г.

*Место для оттиска печати (при наличии) лица, составившего описание местоположения границ объекта*

План границ объекта

Выносной лист № 25



Масштаб 1:1000

Используемые условные знаки и обозначения:

Условные обозначения представлены на листе 7

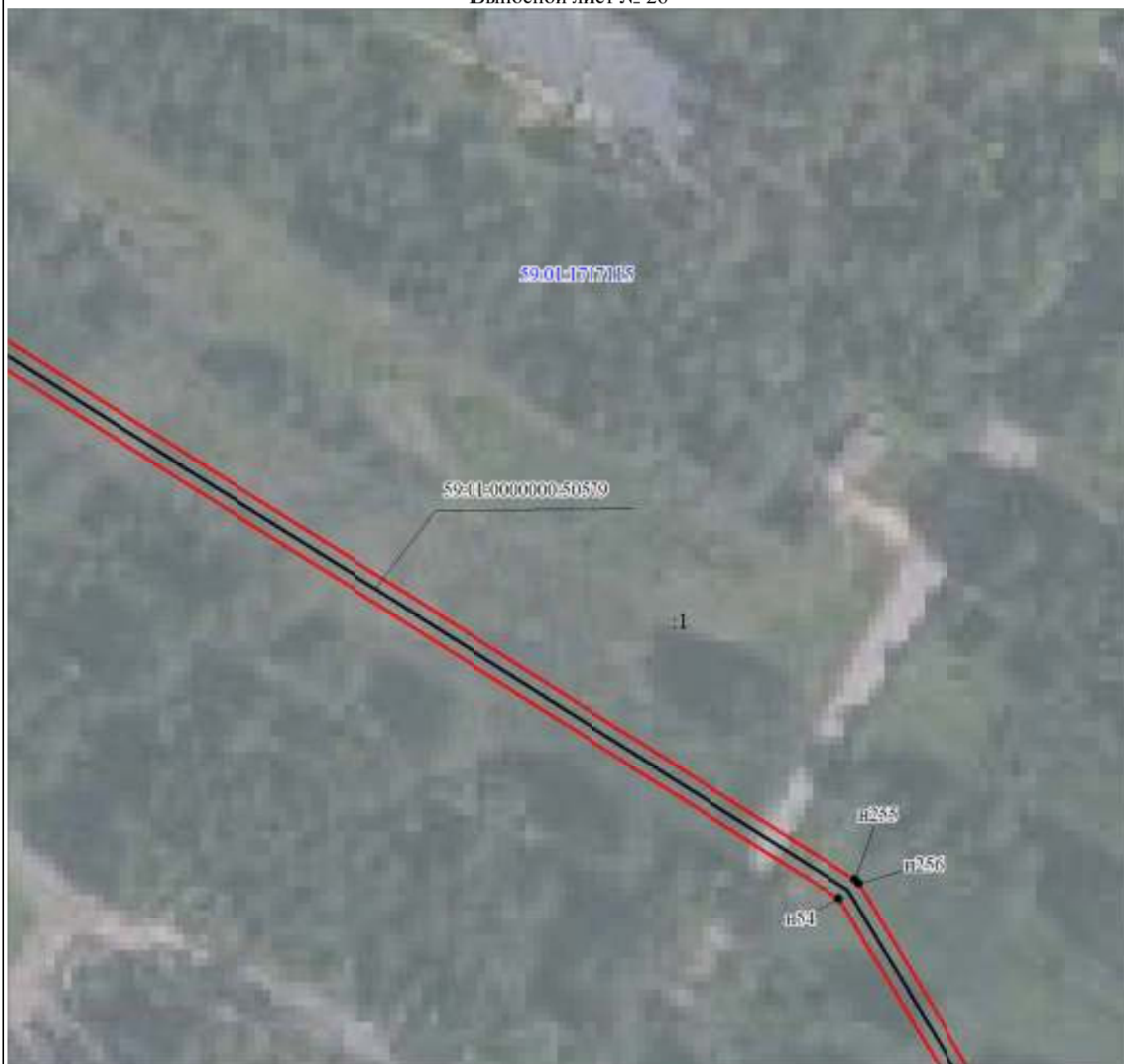
Подпись \_\_\_\_\_ Порубов А. К.

Дата 18 января 2024 г.

*Место для оттиска печати (при наличии) лица, составившего описание местоположения границ объекта*

План границ объекта

Выносной лист № 26



Масштаб 1:1000

Используемые условные знаки и обозначения:

Условные обозначения представлены на листе 7

Подпись \_\_\_\_\_ Порубов А. К.

Дата 18 января 2024 г.

*Место для оттиска печати (при наличии) лица, составившего описание местоположения границ объекта*

План границ объекта

Выносной лист № 27



Масштаб 1:1000

Используемые условные знаки и обозначения:

Условные обозначения представлены на листе 7

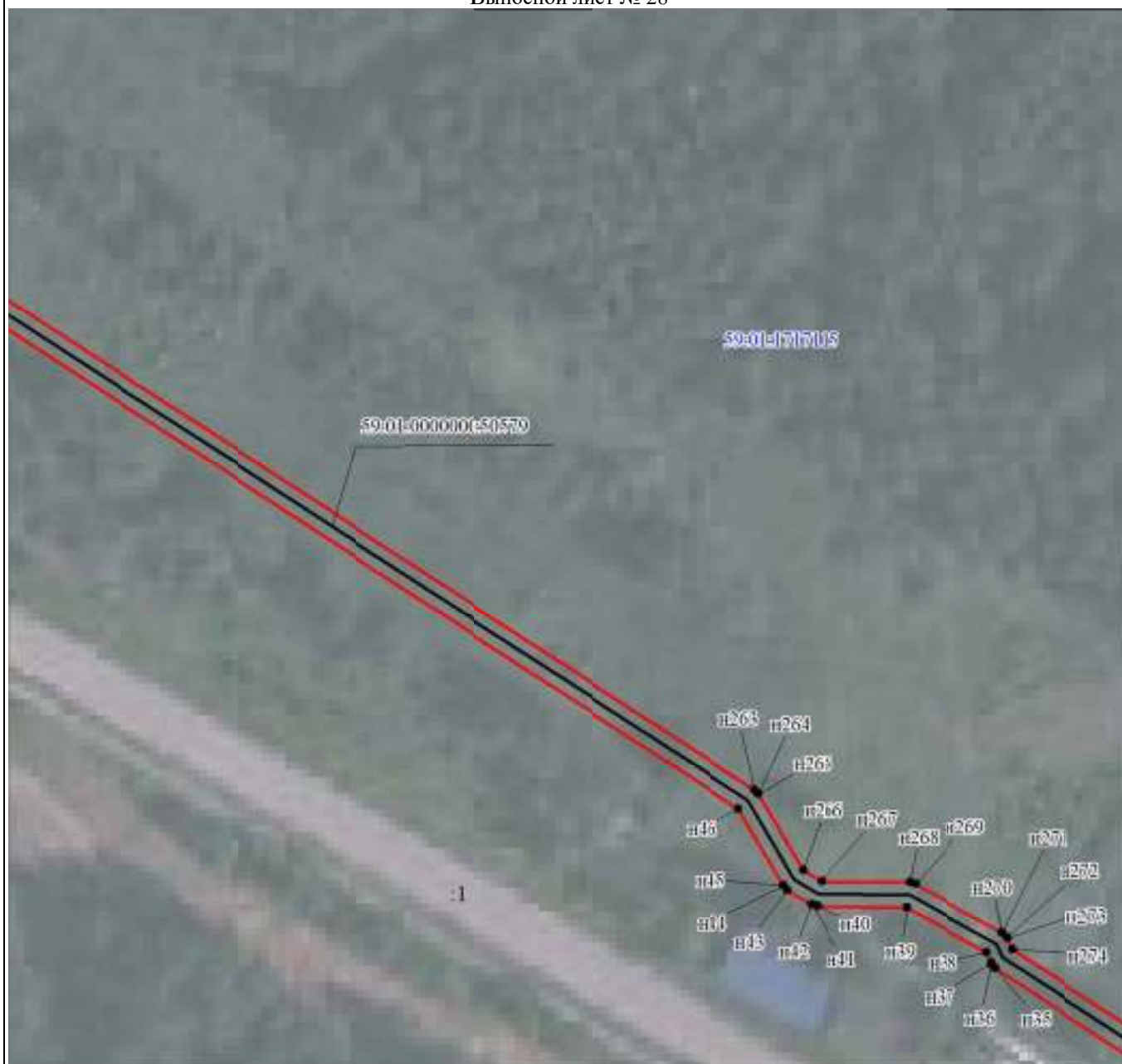
Подпись \_\_\_\_\_ Порубов А. К.

Дата 18 января 2024 г.

Место для оттиска печати (при наличии) лица, составившего описание местоположения границ объекта

План границ объекта

Выносной лист № 28



Масштаб 1:1000

Используемые условные знаки и обозначения:

Условные обозначения представлены на листе 7

Подпись \_\_\_\_\_ Порубов А. К.

Дата 18 января 2024 г.

Место для оттиска печати (при наличии) лица, составившего описание местоположения границ объекта

План границ объекта

Выносной лист № 29



Масштаб 1:1000

Используемые условные знаки и обозначения:

Условные обозначения представлены на листе 7

Подпись \_\_\_\_\_ Порубов А. К.

Дата 18 января 2024 г.

Место для оттиска печати (при наличии) лица, составившего описание местоположения границ объекта

План границ объекта

Выносной лист № 30



Масштаб 1:1000

Используемые условные знаки и обозначения:

Условные обозначения представлены на листе 7

Подпись \_\_\_\_\_ Порубов А. К.

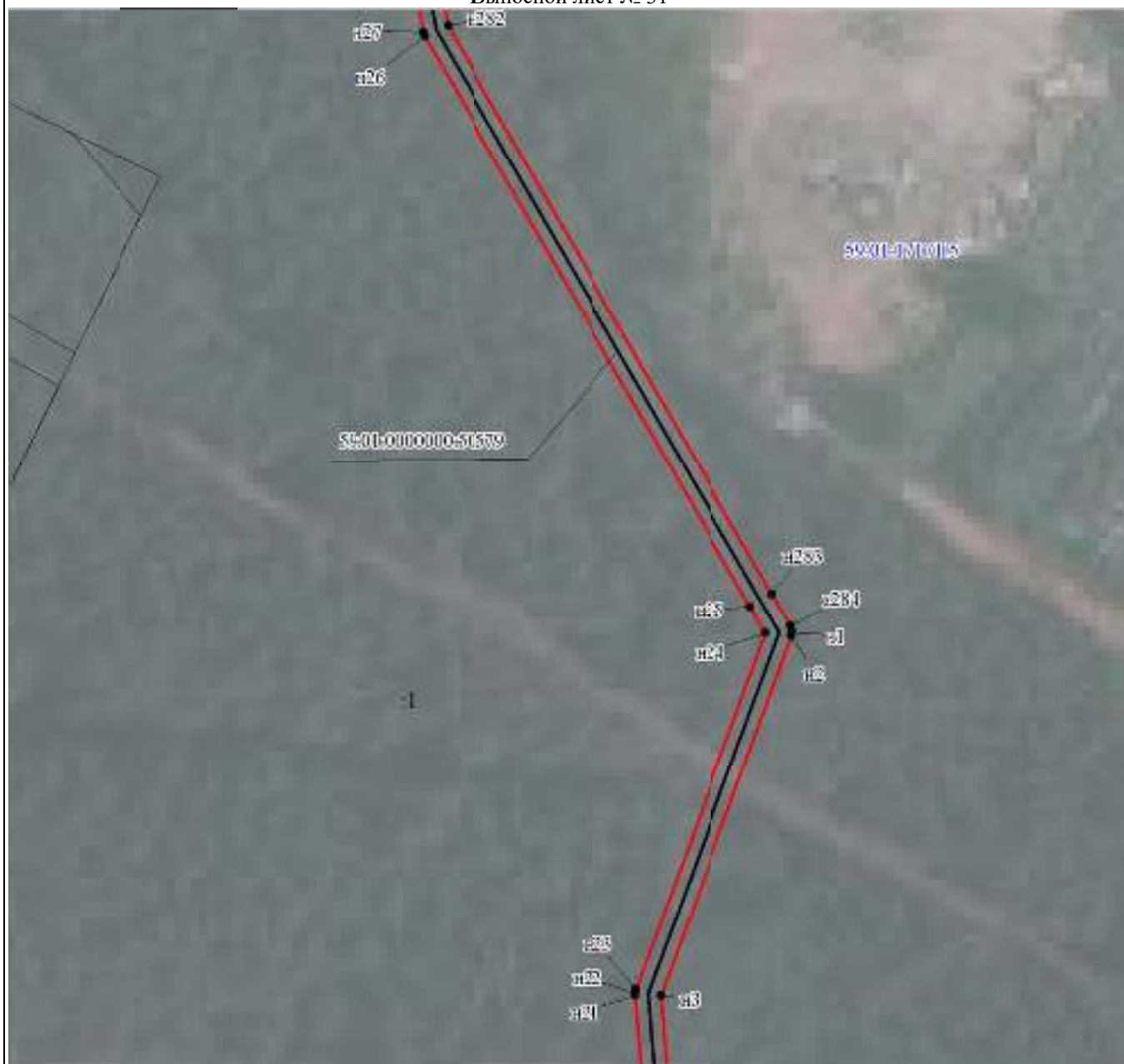
Дата 18 января 2024 г.

Место для оттиска печати (при наличии) лица, составившего описание местоположения границ объекта



План границ объекта

Выносной лист № 31



Масштаб 1:1000

Используемые условные знаки и обозначения:

Условные обозначения представлены на листе 7

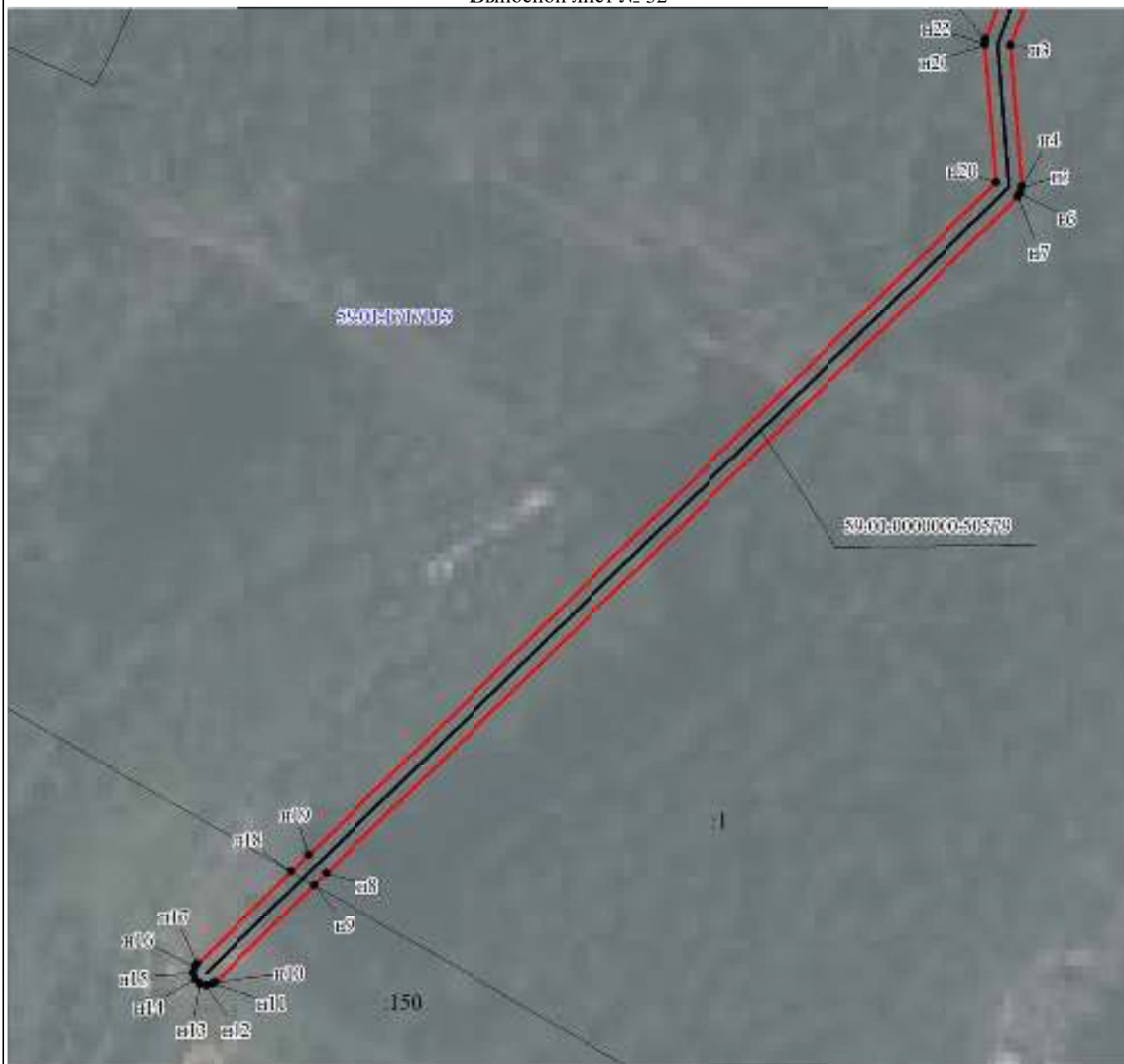
Подпись \_\_\_\_\_ Порубов А. К.

Дата 18 января 2024 г.

Место для оттиска печати (при наличии) лица, составившего описание местоположения границ объекта

План границ объекта

Выносной лист № 32



Масштаб 1:1000

Используемые условные знаки и обозначения:

Условные обозначения представлены на листе 7

Подпись \_\_\_\_\_ Порубов А. К.

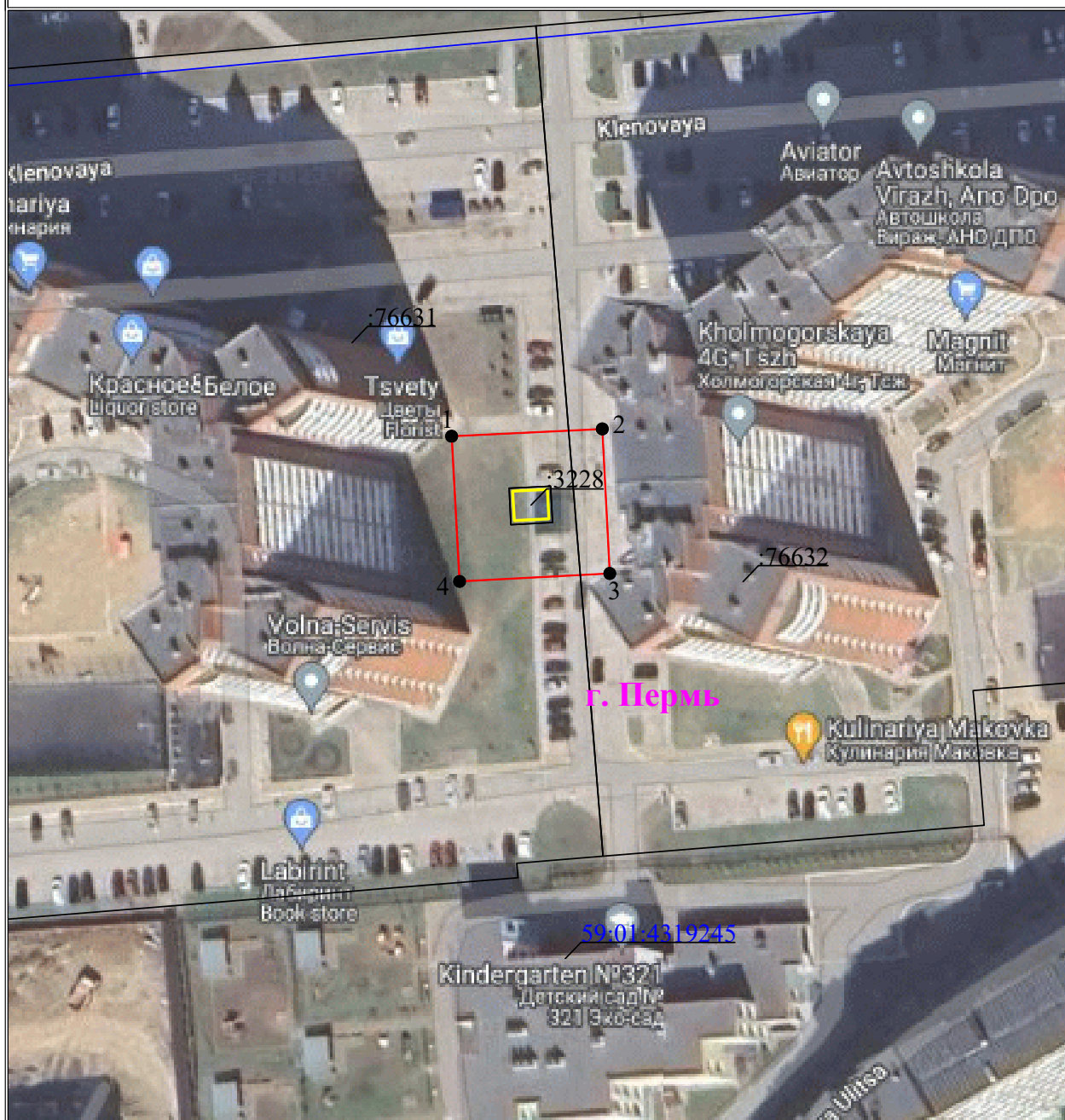
Дата 18 января 2024 г.

Место для оттиска печати (при наличии) лица, составившего описание местоположения границ объекта

**Схема расположения границ публичного сервитута  
для эксплуатации объекта электросетевого хозяйства  
БТП - 6430**









(наименование объекта)

**План границ объекта**



Масштаб 1:1000

**Используемые условные знаки и обозначения:**

	- обозначение характерной точки границы устанавливаемого публичного сервитута		- наименование населенного пункта
	- границы земельных участков, попадающих в зону публичного сервитута		- ось линии, контур объекта
	- граница кадастрового квартала		- граница устанавливаемого публичного сервитута
	- номер кадастрового квартала		
	- кадастровый номер земельного участка		

### Схема расположения границ публичного сервитута



Масштаб 1:1200

**Условные обозначения**

- - Характерная точка границы земельного участка, сведения ЕГРН о которой соответствуют требованиям, установленным в соответствии с частью 13 статьи 22 Федерального закона от 13 июля 2015 г. N 218-ФЗ "О государственной регистрации недвижимости"
- - Характерная точка границы, сведения о которой позволяют однозначно определить ее положение на местности
- 8 - Обозначение характерной точки, местоположение которой не изменилось или было уточнено
- 1 - Обозначение новой характерной точки
- :10 - Кадастровый номер земельного участка
- (black) - Граница земельного участка
- (green) - Граница сооружения
- (purple) - Граница зона с особыми условиями
- (yellow) - Граница земельного участка в составе Единого землепользования
- (blue) - Граница здания
- (blue) - Граница кадастрового квартала
- (yellow) - Проектируемый объект
- 59:01:1713019 - Номер кадастрового квартала
- (red) - Граница испрашиваемого земельного участка

Подпись \_\_\_\_\_

Дата "22" января 2024г.

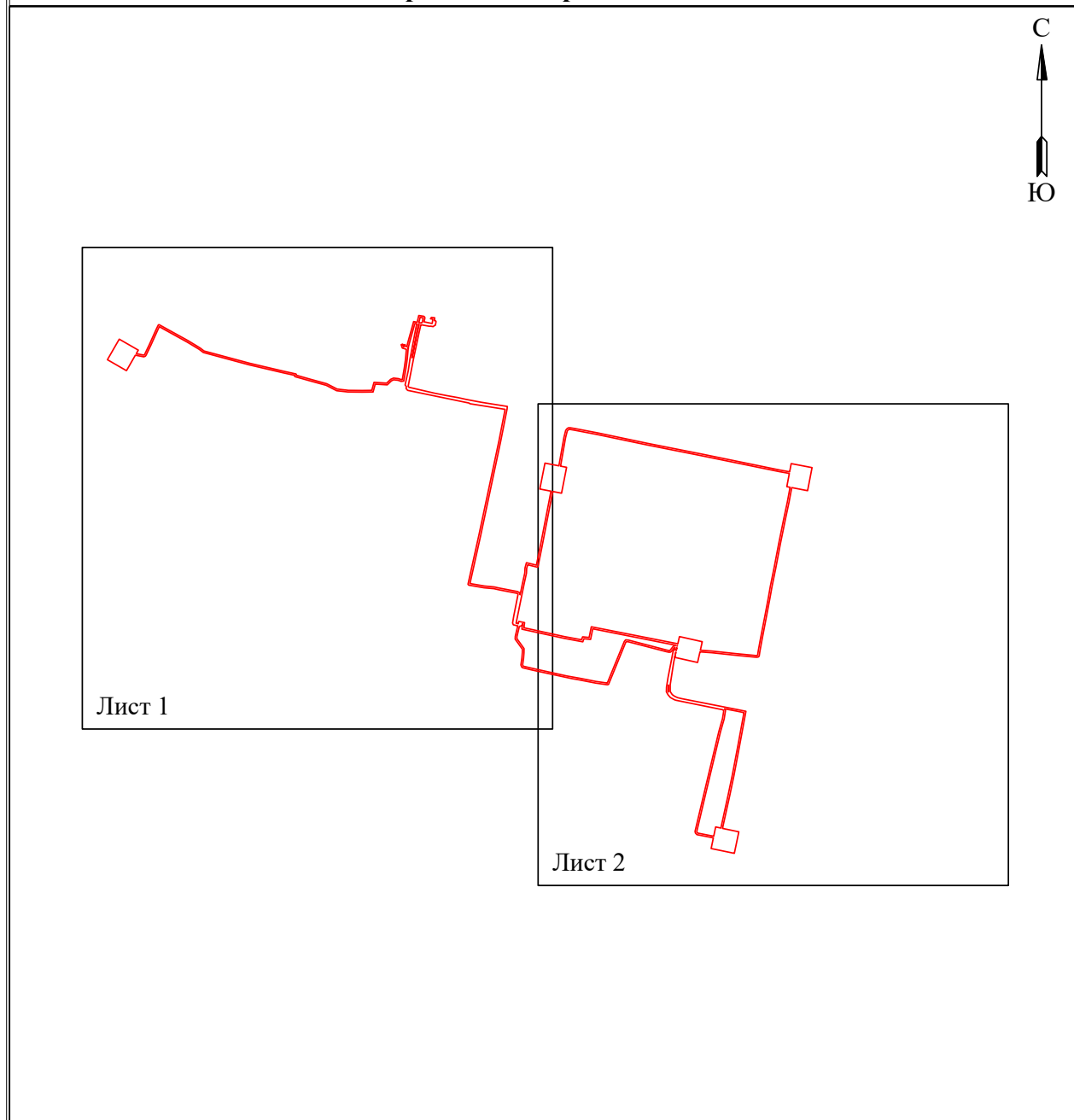
Место для оттиска печати (при наличии) лица, составившего описание местоположения границ объекта

**Схема расположения границ публичного сервитута  
для эксплуатации объекта электросетевого хозяйства**


Электросетевой комплекс Подстанция 110/35/6 кВ «Суханки» (КЛ)-6 кВ: ф. Управление-1 от РП-35,  
ф. Управление-2 от РП-35, ф. Котельная-1 от РП-35, ф. Котельная-2 от РП-35, ф. РММ от РП-35, ф.  
Жилзона-1 от РП-35, ф. Жилзона-2 от РП-35, ТП 6177, ТП 6126, ТП 6328, ТП 6389, ТП 6327)

(наименование объекта)

**Обзорная схема границ объекта**

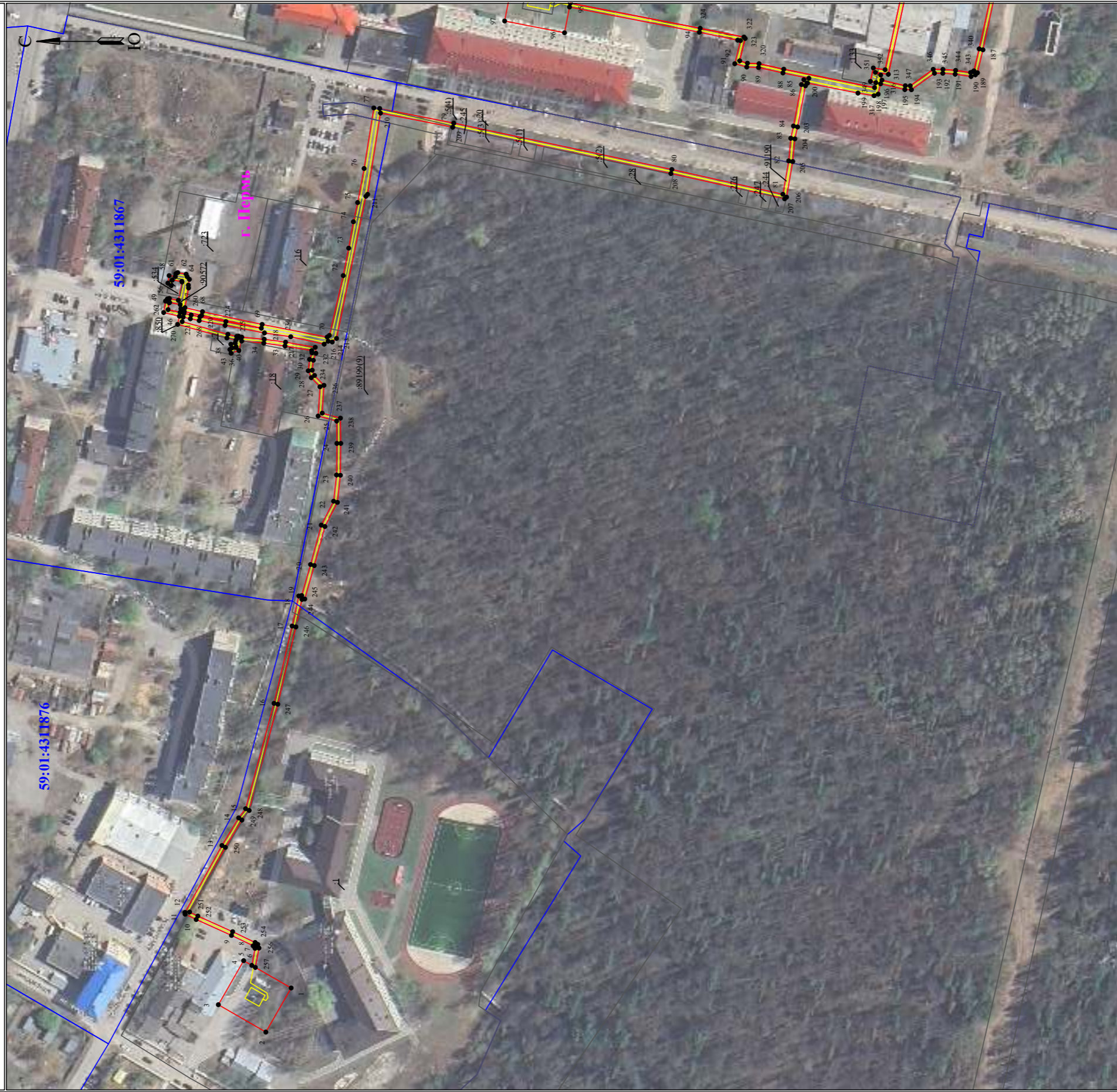


**Условные обозначения:**

 - граница устанавливаемого публичного сервитута

**Схема расположения границ публичного сервитута  
для эксплуатации объекта электросетевого хозяйства**  
Электросетевой комплекс Подстанция 110/35/6 кв «Суханки» (К/Д)-6 кв; ф. Управление-1 от РП-35,  
ф. Управление-2 от РП-35, ф. Котельная-1 от РП-35, ф. Котельная-2 от РП-35, ф. РММ от РП-35, ф.  
Жилзона-1 от РП-35, ф. Жилзона-2 от РП-35, ТП 6177, ТП 6126, ТП 6328, ТП 6389, ТП 6327)

(наименование объекта)



Масштаб 1:2000

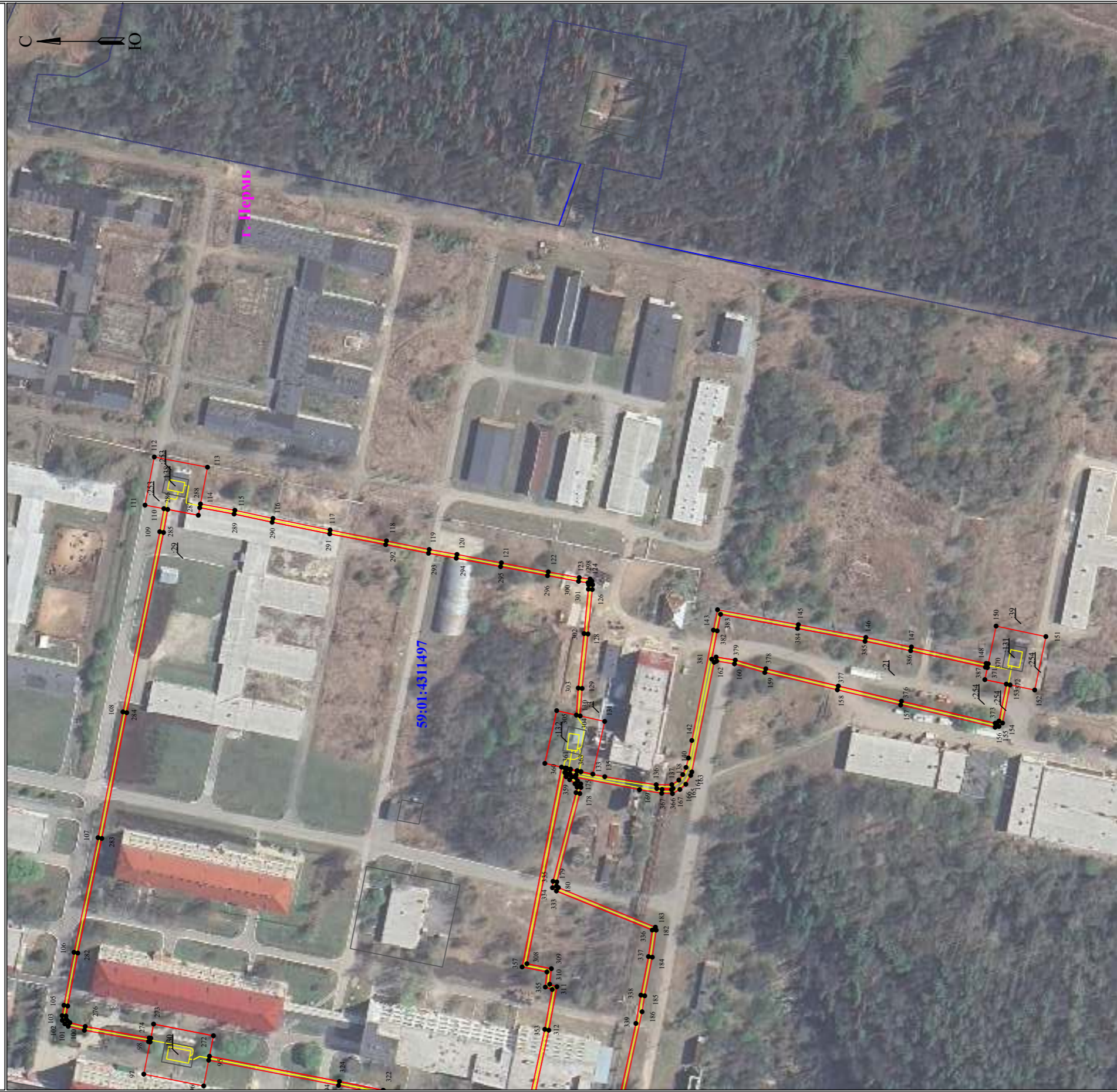
Лист 1 из 2

**Используемые условные знаки и обозначения:**

- |              |   |           |                                   |
|--------------|---|-----------|-----------------------------------|
| ● 1          | - обозначение характерной точки границы устанавливаемого публичного сервитута | п. Перель | - наименование населенного пункта |
| —            | - границы земельных участков, попадающих в зону публичного сервитута          | —         | - ось линии, контур объекта       |
| —            | - граница кадастрового квартала   |           |                                   |
| 59:01:441001 | - номер кадастрового квартала   |           |                                   |
| :123         | - кадастровый номер земельного участка  |           |                                   |
| —            | - граница устанавливаемого публичного сервитута                               |           |                                   |

**Схема расположения границ публичного сервитута  
для эксплуатации объекта электросетевого хозяйства  
Электростанция 110/35/6 кВ «Суханки» (КЛ)-6 кВ: ф. Управление-1 от РП-35,  
ф. Управление-2 от РП-35, ф. Котельная-1 от РП-35, ф. Котельная-2 от РП-35, ф. РММ от РП-35, ф.  
Жилзона-1 от РП-35, ф. Жилзона-2 от РП-35, ТП 6177, ТП 6126, ТП 6328, ТП 6389, ТП 6327)**

(наименование объекта)



Масштаб 1:2000

Лист 2 из 2

**Используемые условные знаки и обозначения:**

- |               |   |          |                                   |
|---------------|---|----------|-----------------------------------|
| ● 1           | - обозначение характерной точки границы устанавливаемого публичного сервитута | к. Перми | - наименование населенного пункта |
| —             | - границы земельных участков, попадающих в зону публичного сервитута          | —        | - ось линии, контур объекта       |
| —             | - граница кадастрового квартала   |          |                                   |
| 59:01:4310651 | - номер кадастрового квартала   |          |                                   |
| :123          | - кадастровый номер земельного участка  |          |                                   |
| —             | - граница устанавливаемого публичного сервитута                               |          |                                   |

**Извещение о проведении собрания о согласовании местоположения границ земельных участков**

Кадастровым инженером Малашкиной Оксаной Валерьевной (почтовый адрес: г. Пермь, ул. Клары Цеткин, 10а, оф.706, o\_malashkina@mail.ru, тел.89129849852, № регистрации в государственном реестре лиц, осуществляющих кадастровую деятельность – 26528) выполняются кадастровые работы по образованию земельного участка :ЗУ1, расположенного: Пермский край, Пермский г.о., г. Пермь, Мотовилихинский район, формируемого в соответствии с проектом межевания территории, шифр 275-19-ПИР-стр-3-ПМТЗ, утвержденным Приказом Министерства по управлению имуществом и градостроительной деятельности Пермского края от 30.10.2023 №31-02-1-4-2034. Заказчиком кадастровых работ является АО «Институт Гипростроймост – Санкт-Петербург» (г. Пермь, ул. Сибирская, д.47а, офис 702, тел. 8(342)2565915). Кадастровые номера смежных земельных участков, с правообладателями которых требуется согласовать местоположение границ: 59:01:4015004:4 расположенный по адресу: г.Пермь, Мотовилихинский р-н, ул.Севастопольская, 36/а; 59:01:4019247:4 расположенный по адресу: г.Пермь, Мотовилихинский р-н, ул.Журналиста Дементьева, 32; 59:01:4019250:2 расположенный по адресу: г.Пермь, Мотовилихинский р-н, ул.Журналиста Дементьева, 20; 59:01:4019253:3 расположенный по адресу: г.Пермь, Мотовилихинский р-н, ул.Журналиста Дементьева, 6; 59:01:4019253:2 расположенный по адресу: г.Пермь, Мотовилихинский р-н, ул.Журналиста Дементьева, 4. Собрание по поводу согласования местоположения границ состоится «29» февраля 2024 в 11 часов 00 минут **по адресу:** г. Пермь, ул. Клары Цеткин, 10а, оф.706. **С проектом межевого плана земельного участка можно ознакомиться по адресу:** г. Пермь, ул. Клары Цеткин, 10а, оф.706. Требования о проведении согласования местоположения границ земельных участков на местности и обоснованные возражения о местоположении границ земельных участков после ознакомления с проектом межевого плана принимаются по **адресу:** г. Пермь, ул. Клары Цеткин, 10а, оф.706 в срок с «29» января 2024 по «26» февраля 2024. При проведении согласования местоположения границ при себе необходимо иметь документ, удостоверяющий личность, а также документы о правах на земельный участок (часть 12 статьи 39, часть 2 статьи 40 Федерального закона от 24 июля 2007 г. N 221-ФЗ «О кадастровой деятельности»).

Ответственность за достоверность вышеуказанных сведений, а также за необходимость опубликования извещения, соблюдение сроков, установленных Федеральным Законом от 24.07.2007 № 221-ФЗ «О государственном кадастре недвижимости» (в ред. от 30.12.2008 № 311-ФЗ) несет кадастровый инженер, указанный в извещении.