

## **РАЗДЕЛ ПЕРВЫЙ ПРАВОВЫЕ АКТЫ**

### **ПОСТАНОВЛЕНИЯ ГЛАВЫ ГОРОДА ПЕРМИ**

06.09.2023 № 160

О назначении общественных обсуждений по рассмотрению проекта решения о предоставлении разрешения на условно разрешенный вид использования земельного участка с кадастровым номером 59:01:1717047:3 – «магазины (4.4)», расположенного в территориальной зоне индивидуальной усадебной жилой застройки (Ж-5) по ул. Заборной, 19 в Кировском районе города Перми.....2

### **ПОСТАНОВЛЕНИЯ АДМИНИСТРАЦИИ ГОРОДА ПЕРМИ**

08.09.2023 № 824

О внесении изменений в приложение 2 к Порядку определения объема и условий предоставления субсидий на иные цели бюджетным и автономным учреждениям на ремонт и приведение в нормативное состояние муниципальных учреждений системы физической культуры и спорта, утвержденному постановлением администрации города Перми от 20.10.2020 № 1062.....4

### **ПРАВОВЫЕ АКТЫ ТЕРРИТОРИАЛЬНЫХ ОРГАНОВ АДМИНИСТРАЦИИ ГОРОДА ПЕРМИ**

Распоряжение главы администрации Индустриального района города Перми от 12.09.2023 № 059-16-01-03-145 «О внесении изменений в состав административной комиссии Индустриального района города Перми, утвержденный распоряжением главы администрации Индустриального района города Перми от 22.03.2017 № СЭД-059-16-01-03-59» ..... 5

## **РАЗДЕЛ ВТОРОЙ ОФИЦИАЛЬНАЯ ИНФОРМАЦИЯ**

Извещение об установлении публичного сервитута .....7

Отчет об итогах реализации инициативного проекта «Приобретение оборудования для создания социального киноклуба «Хорошее кино» на базе Общественного центра Кировского района г. Перми ..... 14

Информация о возможном установлении публичных сервитутов в отдельных целях в соответствии со статьей 39.42 Земельного кодекса Российской Федерации ..... 15

Перечень объектов недвижимого имущества, составляющих имущество казны муниципального образования город Пермь и предназначенных для предоставления в аренду, по состоянию на 15.09.2023 .....21

Департамент земельных отношений администрации города Перми в соответствии со статьей 39.18 Земельного кодекса Российской Федерации информирует о возможности предоставления земельных участков для индивидуального жилищного строительства .....25

Сообщение о размещении проекта документа «Схема теплоснабжения в административных границах города Перми на период до 2043 года» на официальном сайте администрации города Перми.....27

# РАЗДЕЛ ПЕРВЫЙ ПРАВОВЫЕ АКТЫ

## ПОСТАНОВЛЕНИЯ ГЛАВЫ ГОРОДА ПЕРМИ



### ГЛАВА ГОРОДА ПЕРМИ ПОСТАНОВЛЕНИЕ

06.09.2023

№ 160

**О назначении общественных обсуждений по рассмотрению проекта решения о предоставлении разрешения на условно разрешенный вид использования земельного участка с кадастровым номером 59:01:1717047:3 – «магазины (4.4)», расположенного в территориальной зоне индивидуальной усадебной жилой застройки (Ж-5) по ул. Заборной, 19 в Кировском районе города Перми**

На основании Градостроительного кодекса Российской Федерации, Федерального закона от 06 октября 2003 г. № 131-ФЗ «Об общих принципах организации местного самоуправления в Российской Федерации», Регламента работы комиссии по подготовке проекта правил землепользования и застройки Пермского городского округа, утвержденного приказом Министерства по управлению имуществом и градостроительной деятельности Пермского края от 30 декабря 2020 г. № 31-02-1-4-1037, Устава города Перми, решения Пермской городской Думы от 26 июня 2007 г. № 143 «Об утверждении Правил землепользования и застройки города Перми», Положения о порядке организации и проведения общественных обсуждений, публичных слушаний по вопросам градостроительной деятельности в городе Перми, утвержденного решением Пермской городской Думы от 26 апреля 2022 г. № 83, письма комиссии по подготовке проекта правил землепользования и застройки Пермского городского округа от 30 августа 2023 г. № 31-07-1-Зисх-369  
ПОСТАНОВЛЯЮ:

1. Назначить общественные обсуждения по рассмотрению проекта решения о предоставлении разрешения на условно разрешенный вид использования земельного участка с кадастровым номером 59:01:1717047:3 – «магазины (4.4)», расположенного в территориальной зоне индивидуальной усадебной жилой застройки (Ж-5) по ул. Заборной, 19 в Кировском районе города Перми (далее – Проект).

2. Департаменту градостроительства и архитектуры администрации города Перми:

2.1. обеспечить размещение Проекта с информационными материалами к нему, направленных комиссией по подготовке проекта правил землепользования и застройки Пермского городского округа, в течение 10, но не ранее 7 дней со дня опубликования настоящего постановления одновременно:

в муниципальной информационной системе, обеспечивающей проведение общественных обсуждений с использованием информационно-телекоммуникационной сети Интернет, размещенной по адресу: [isogd.gorodperm.ru](http://isogd.gorodperm.ru) (далее – Информационная система);

на официальном сайте муниципального образования город Пермь в информационно-телекоммуникационной сети Интернет [www.gorodperm.ru](http://www.gorodperm.ru) (далее – Официальный сайт);

2.2. направить Проект с перечнем информационных материалов к нему в территориальный организационный комитет по проведению общественных обсуждений, публичных слушаний по вопросам градостроительной деятельности при администрации Кировского района города Перми (далее – Территориальный организационный комитет) для организации проведения общественных обсуждений по Проекту;

2.3. осуществить сбор предложений и замечаний участников общественных обсуждений по Проекту;

2.4. осуществить идентификацию участников общественных обсуждений при подготовке протокола общественных обсуждений по Проекту при представлении предложений и замечаний участниками общественных обсуждений в случаях, указанных в пункте 6.2 настоящего постановления;

2.5. подготовить протокол участников общественных обсуждений, заключение о результатах общественных обсуждений по Проекту;

2.6. обеспечить опубликование заключения о результатах общественных обсуждений в печатном средстве массовой информации «Официальный бюллетень органов местного самоуправления муниципального образования город Пермь» и размещение на Официальном сайте;

2.7. разместить заключение о результатах общественных обсуждений в Информационной системе;

2.8. направить протокол общественных обсуждений, заключение о результатах общественных обсуждений в комиссию по подготовке проекта правил землепользования и застройки Пермского городского округа в установленные сроки.

3. Территориальному организационному комитету:

3.1. распространить информацию о начале общественных обсуждений по Проекту, в том числе путем размещения на информационных стендах и иными способами, обеспечивающими доступ участников общественных обсуждений к указанной информации;

3.2. распространить информационные материалы о Проекте в период проведения экспозиции (экспозиций) Проекта посредством направления их в органы территориального общественного самоуправления;

3.3. организовать проведение экспозиции Проекта с перечнем информационных материалов к нему (далее – экспозиция) с 22 сентября 2023 г. по 29 сентября 2023 г.: понедельник-четверг: с 09.00 час. до 18.00 час., пятница: с 09.00 час. до 17.00 час. по адресу: 614113, г. Пермь, ул. Кировоградская, 33, администрация Кировского района города Перми;

3.4. организовать консультирование посетителей экспозиции Проекта 28 сентября 2023 г. с 17.00 час. до 17.20 час. по адресу: 614113, г. Пермь, ул. Кировоградская, 33, администрация Кировского района города Перми;

3.5. осуществить ведение книги (журнала) учета посетителей экспозиции Проекта при проведении экспозиции (экспозиций) Проекта и консультирования посетителей экспозиции Проекта;

3.6. провести идентификацию участников общественных обсуждений при организации проведения экспозиции Проекта и консультирования посетителей экспозиции Проекта, при представлении предложений и замечаний участниками общественных обсуждений в случае, указанном в пункте 6.1 настоящего постановления;

3.7. осуществить сбор замечаний и предложений участников общественных обсуждений по Проекту, поступающих в ходе проведения экспозиции Проекта;

3.8. направить документы, предусмотренные пунктами 3.5-3.7 настоящего постановления, в департамент градостроительства и архитектуры администрации города Перми в установленные сроки.

4. Срок проведения общественных обсуждений составляет не более 1 месяца со дня опубликования настоящего постановления до дня опубликования заключения о результатах общественных обсуждений в печатном средстве массовой информации «Официальный бюллетень органов местного самоуправления муниципального образования город Пермь».

5. Участникам общественных обсуждений по Проекту в соответствии с требованиями статьи 5.1 Градостроительного кодекса Российской Федерации обеспечить:

5.1. представление в целях идентификации сведений о себе (фамилию, имя, отчество (при наличии), дату рождения, адрес места жительства (регистрации) – для физических лиц; наименование, основной государственный регистрационный номер, место нахождения и адрес – для юридических лиц) с приложением документов, подтверждающих такие сведения;

5.2. представление сведений о правах на земельные участки, объекты капитального строительства, помещения, являющиеся частью указанных объектов капитального строительства, из Единого государственного реестра недвижимости и иных документов, устанавливающих или удостоверяющих их права на такие земельные участки, объекты капитального строительства, помещения, являющиеся частью указанных объектов капитального строительства.

6. Участникам общественных обсуждений, прошедшим идентификацию в соответствии с пунктом 5 настоящего постановления, представить предложения и замечания (при наличии) по Проекту по форме, утвержденной решением Пермской городской Думы от 26 апреля 2022 г. № 83:

6.1. в Территориальный организационный комитет по адресу, указанному в пункте 3.3 настоящего постановления, посредством записи в книге (журнале) учета посетителей экспозиции Проекта и информационных материалов к нему в период проведения экспозиции с 22 сентября 2023 г. по 29 сентября 2023 г.;

6.2. в департамент градостроительства и архитектуры администрации города Перми со дня размещения Проекта с перечнем информационных материалов к нему на Официальном сайте по 29 сентября 2023 г.:

6.2.1. посредством Информационной системы;

6.2.2. в форме электронного документа по электронной почте по адресу: [dga@gorodperm.ru](mailto:dga@gorodperm.ru);

6.2.3. в письменной форме путем личного обращения и (или) по почте по адресу: 614000, г. Пермь, ул. Сибирская, д. 15, каб. 003.

7. Настоящее постановление вступает в силу со дня официального опубликования в печатном средстве массовой информации «Официальный бюллетень органов местного самоуправления муниципального образования город Пермь».

8. Управлению по общим вопросам администрации города Перми обеспечить опубликование настоящего постановления в печатном средстве массовой информации «Официальный бюллетень органов местного самоуправления муниципального образования город Пермь».

9. Информационно-аналитическому управлению администрации города Перми обеспечить опубликование (обнародование) настоящего постановления на официальном сайте муниципального образования город Пермь в информационно-телекоммуникационной сети Интернет.

10. Контроль за исполнением настоящего постановления возложить на первого заместителя главы администрации города Перми Андрианову О.Н.

## ПОСТАНОВЛЕНИЯ АДМИНИСТРАЦИИ ГОРОДА ПЕРМИ



### АДМИНИСТРАЦИЯ ГОРОДА ПЕРМИ ПОСТАНОВЛЕНИЕ

08.09.2023

№ 824

**О внесении изменений в приложение 2 к Порядку определения объема и условий предоставления субсидий на иные цели бюджетным и автономным учреждениям на ремонт и приведение в нормативное состояние муниципальных учреждений системы физической культуры и спорта, утвержденному постановлением администрации города Перми от 20.10.2020 № 1062**

В соответствии с абзацем вторым пункта 1 статьи 78.1 Бюджетного кодекса Российской Федерации, постановлением Правительства Российской Федерации от 22 февраля 2020 г. № 203 «Об общих требованиях к нормативным правовым актам и муниципальным правовым актам, устанавливающим порядок определения объема и условия предоставления бюджетным и автономным учреждениям субсидий на иные цели» администрация города Перми ПОСТАНОВЛЯЕТ:

1. Внести изменения в приложение 2 к Порядку определения объема и условий предоставления субсидий на иные цели бюджетным и автономным учреждениям на ремонт и приведение в нормативное состояние муниципальных учреждений системы физической культуры и спорта, утвержденному постановлением администрации города Перми от 20 октября 2020 г. № 1062 (в ред. от 29.10.2020 № 1098, от 25.03.2021 № 197, от 19.04.2021 № 275, от 27.07.2021 № 559, от 02.09.2021 № 652, от 18.10.2021 № 882, от 29.10.2021 № 967, от 24.11.2021 № 1047, от 22.12.2021 № 1180, от 28.12.2021 № 1249, от 12.01.2022 № 6, от 14.02.2022 № 85, от 11.04.2022 № 263, от 15.06.2022 № 475, от 15.08.2022 № 687, от 30.09.2022 № 883, от 20.10.2022 № 1010, от 24.10.2022 № 1072, от 07.12.2022 № 1252, от 12.12.2022 № 1276, от 26.12.2022 № 1372, от 29.12.2022 № 1411, от 29.12.2022 № 1417, от 16.02.2023 № 110, от 10.04.2023 № 281, от 19.06.2023 № 503, от 11.08.2023 № 695, от 18.08.2023 № 731), изложив строки 32, «Итого» в следующей редакции:

32	Муниципальное автономное учреждение дополнительного образования «Спортивная школа олимпийского резерва «Орленок» г. Перми	ул. Сибирская, 47	1 259,821	0,0	0,0
Итого			75 162,243	104 472,55925	76 773,600

2. Настоящее постановление вступает в силу со дня официального опубликования в печатном средстве массовой информации «Официальный бюллетень органов местного самоуправления муниципального образования город Пермь».

3. Управлению по общим вопросам администрации города Перми обеспечить опубликование настоящего постановления в печатном средстве массовой информации «Официальный бюллетень органов местного самоуправления муниципального образования город Пермь».

4. Информационно-аналитическому управлению администрации города Перми обеспечить опубликование (обнародование) настоящего постановления на официальном сайте муниципального образования город Пермь в информационно-телекоммуникационной сети Интернет.

5. Контроль за исполнением настоящего постановления возложить на исполняющего обязанности заместителя главы администрации города Перми Овсянникову Ю.А.

Глава города Перми

Э.О. Соснин



**ПРАВОВЫЕ АКТЫ ТЕРРИТОРИАЛЬНЫХ ОРГАНОВ  
АДМИНИСТРАЦИИ ГОРОДА ПЕРМИ**



**АДМИНИСТРАЦИЯ ГОРОДА ПЕРМИ  
ГЛАВА АДМИНИСТРАЦИИ  
ИНДУСТРИАЛЬНОГО РАЙОНА**

**РАСПОРЯЖЕНИЕ**

12.09.2023

№ 059-16-01-03-145

**О внесении изменений в состав административной комиссии Индустриального района  
города Перми, утвержденный распоряжением главы администрации Индустриального района  
города Перми от 22.03.2017 № СЭД-059-16-01-03-59**

В целях актуализации правовых актов администрации Индустриального района города Перми и в связи с кадровыми изменениями:

1. Внести в состав административной комиссии Индустриального района города Перми, утвержденный распоряжением главы администрации Индустриального района от 22 марта 2017 г. № СЭД-059-16-01-03-5959 (в ред. от 04.10.2017, от 07.03.2018, от 25.06.2018, от 04.10.2018, от 17.10.2018, от 21.01.2019, от 19.03.2019, от 27.06.2019, от 26.07.2019, от 08.08.2019, от 07.02.2020, от 13.09.2021, от 24.01.2022, от 10.02.2022, от 11.05.2022, от 08.06.2022, от 14.09.2022, от 28.11.2022, от 06.02.2023, от 28.06.2023, от 20.07.2023) изложив в новой редакции согласно приложению к настоящему распоряжению.

2. Настоящее распоряжение вступает в силу со дня официального опубликования в печатном средстве массовой информации «Официальный бюллетень органов местного самоуправления муниципального образования город Пермь».

3. Общему отделу администрации Индустриального района города Перми обеспечить опубликование настоящего распоряжения в печатном средстве массовой информации «Официальный бюллетень органов местного самоуправления муниципального образования город Пермь».

4. Контроль за исполнением настоящего распоряжения возложить на первого заместителя главы администрации Индустриального района города Перми Безденежных Д.И.

Д.В. Дробинин

Приложение  
к распоряжению главы администрации  
Индустриального района города Перми  
от 12.09.2023 № 059-16-01-03-145

**Состав  
административной комиссии Индустриального района города Перми**

Председатель: Безденежных Дмитрий Игоревич	- первый заместитель главы администрации Индустриального района города Перми
Заместитель председателя: Ракицкий Дмитрий Владимирович	- начальник отдела градостроительства, земельных и имущественных отношений администрации Индустриального района города Перми

Секретарь: Есипович Татьяна Павловна	- главный специалист сектора по взаимодействию с административными органами администрации Индустриального района города Перми
Члены комиссии: Попова Марина Николаевна	- начальник юридического отдела администрации Индустриального района города Перми
Рассадова Светлана Анатольевна	- начальник отдела благоустройства администрации Индустриального района города Перми
Фурашов Валерий Олегович	- начальник отдела жилищно-коммунального хозяйства и жилищных отношений администрации Индустриального района города Перми
Ушкова Виктория Викторовна	- начальник сектора потребительского рынка администрации Индустриального района города Перми
Ошев Юрий Александрович	-начальник сектора по взаимодействию с административными органами администрации Индустриального района города Перми
Мартюшева Елена Михайловна	- главный специалист сектора по взаимодействию с административными органами администрации Индустриального района города Перми

## РАЗДЕЛ ВТОРОЙ ОФИЦИАЛЬНАЯ ИНФОРМАЦИЯ

Министерство по управлению имуществом и градостроительной деятельности Пермского края (далее – Министерство) в соответствии со статьей 39.42 Земельного кодекса Российской Федерации (далее – ЗК РФ) по ходатайству краевого государственного бюджетного учреждения «Управление автомобильных дорог и транспорта» Пермского края информирует о возможном установлении публичного сервитута сроком до 30 сентября 2025 г.:

Кадастровый номер	Адрес или местоположение земельного участка	Цель, для которой устанавливается публичный сервитут
- часть земельного участка 59:01:4410224:8; - часть земельного участка 59:01:4410224:149.	Российская Федерация, Пермский край, г.о. Пермский, г. Пермь	Строительство линейных объектов инфраструктуры («Строительство автомобильной дороги «Переход ул. Строителей – площадь Гайдара», участок от примыкания ул. Папанинцев, улиц Барамзиной и 2-й Шоссейной до площади Гайдара»)

Реквизиты решений об утверждении документа территориального планирования, документации по планировке территории:

- Постановление Правительства Пермского края от 27 октября 2009 г. № 780-п «Об утверждении Схемы территориального планирования Пермского края»;

- Приказ Министерства по управлению имуществом и градостроительной деятельности Пермского края от 28 апреля 2022 г. № 31-02-1-4-803 «Об утверждении документации по планировке территории для размещения объекта регионального значения «Автомобильная дорога «Переход ул. Строителей – площадь Гайдара», участок от примыкания ул. Папанинцев, улиц Барамзиной и 2-й Шоссейной до площади Гайдара».

Заинтересованные лица могут ознакомиться с поступившими ходатайствами об установлении сервитутов и прилагаемыми к ним схемами границ публичного сервитута в Министерстве по адресу: г. Пермь, ул. Сибирская, 30 а, лит. А, каб. 101.

Правообладатели земельных участков, в отношении которых испрашивается публичный сервитут, если их права не зарегистрированы в Едином государственном реестре недвижимости, в течение 30 (тридцати дней) со дня опубликования сообщения, предусмотренного подпунктом 1 пункта 3 статьи 39.42 ЗК РФ, имеют право подать в Министерство по адресу: г. Пермь, ул. Сибирская, 30 а, лит. А, каб. 101, заявления об учете их прав (обременений прав) на земельные участки с приложением копий документов, подтверждающих эти права (обременения прав).

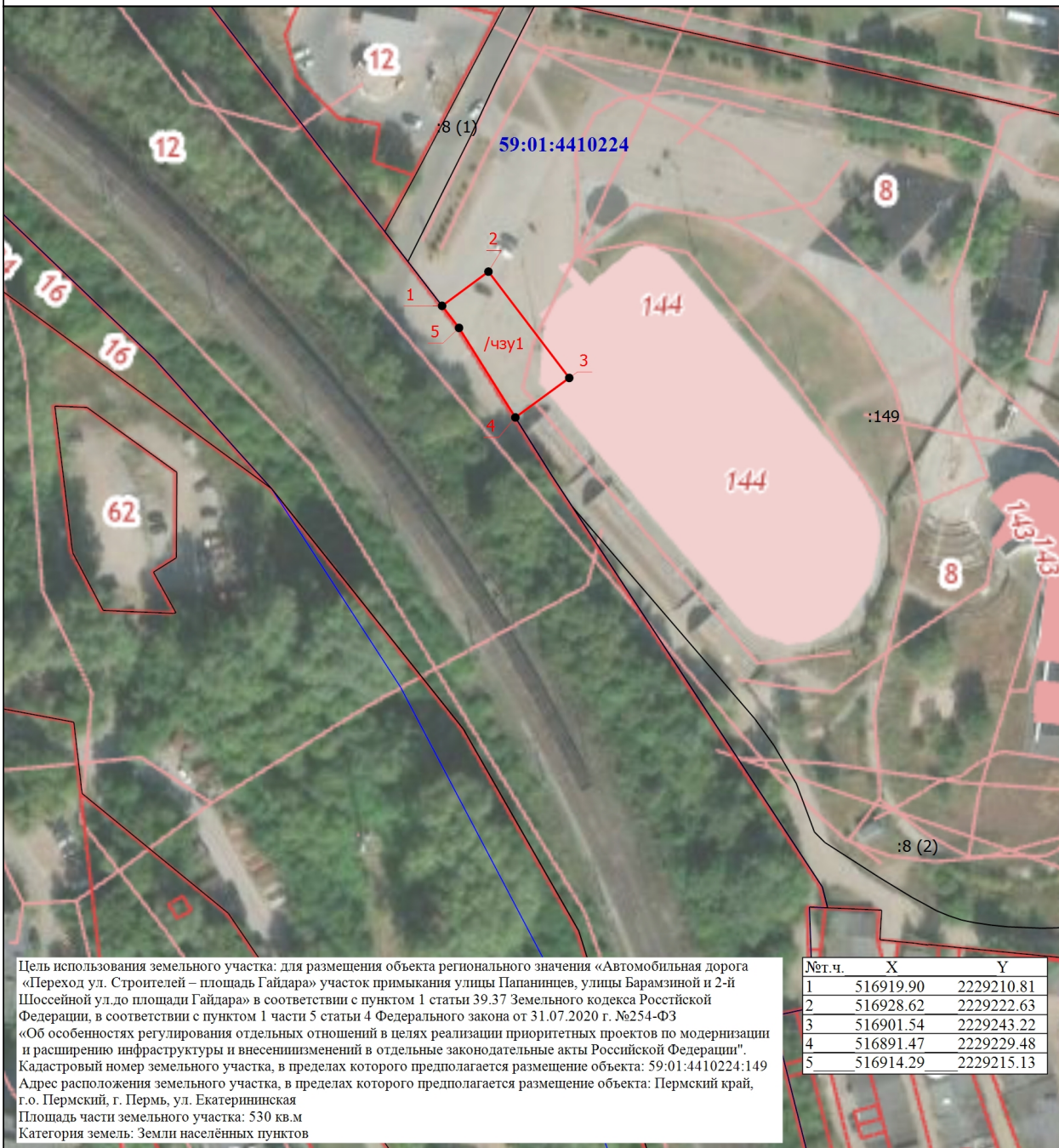
В заявлениях указывается способ связи с правообладателями земельных участков, в том числе их почтовый адрес и (или) адрес электронной почты. Правообладатели земельных участков, подавшие такие заявления по истечении указанного срока, несут риски невозможности обеспечения их прав в связи с отсутствием информации о таких лицах и их правах на земельные участки. Такие лица имеют право требовать от обладателя публичного сервитута плату за публичный сервитут не более чем за три года, предшествующие дню направления ими заявления об учете их прав (обременений прав).

Время приема заинтересованных лиц для ознакомления с поступившими ходатайствами об установлении публичного сервитута и подачи заявлений: в рабочие дни с понедельника по четверг с 9.00 до 18.00; в пятницу с 9.00 до 17.00 (перерыв с 13.00 до 13.48).

Данная информация размещена на официальном сайте Министерства <https://migd.permkrai.ru/upravlenie-zemelnymi-resursami/publichnye-servituty/izveshcheniya-o-vozmozhnom-ustanovlenii-publichnogo-servituta>.

\* Схемы в полноцветном варианте опубликованы на официальном сайте муниципального образования город Пермь в информационно-телекоммуникационной сети Интернет в разделе «Документы/Официальный бюллетень».

### Схема расположения границ публичного сервитута



Масштаб 1:1500

#### Условные обозначения

— - Проектная граница публичного сервитута

Подпись \_\_\_\_\_

Дата " \_\_\_\_ " \_\_\_\_ г.

Место для оттиска печати (при наличии) лица, составившего описание местоположения границ объекта

**Схема расположения границ публичного сервитута**

- - Характерная точка границы земельного участка, сведения ЕГРН о которой соответствуют требованиям, установленным в соответствии с частью 13 статьи 22 Федерального закона от 13 июля 2015 г. N 218-ФЗ "О государственной регистрации недвижимости"
- - Часть границы, сведения ЕГРН о которой позволяют однозначно определить ее положение на местности
- - Граница кадастрового квартала
- 1 - Обозначение новой характерной точки
- :92062 - Кадастровый номер земельного участка
- /чзу1 - Образуемая часть земельного участка
- :8 (1) - Обозначение контура земельного участка
- 59:01:4415053 - Номер кадастрового квартала

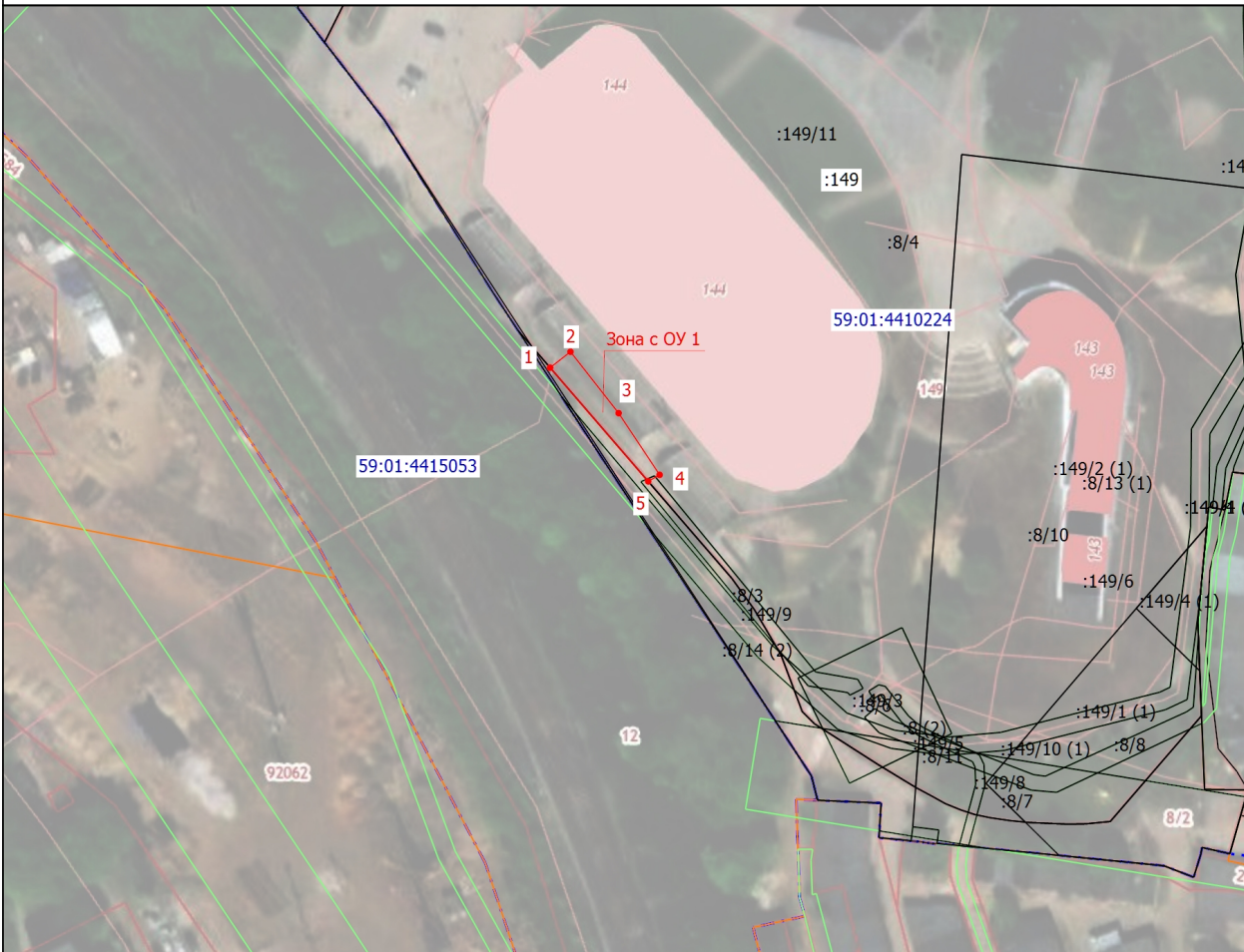
Подпись \_\_\_\_\_

Дата " \_\_\_\_ " \_\_\_\_\_ г.

*Место для оттиска печати (при наличии) лица, составившего описание местоположения границ объекта*



### Схема расположения границ публичного сервитута



Масштаб 1:1500

**Условные обозначения**

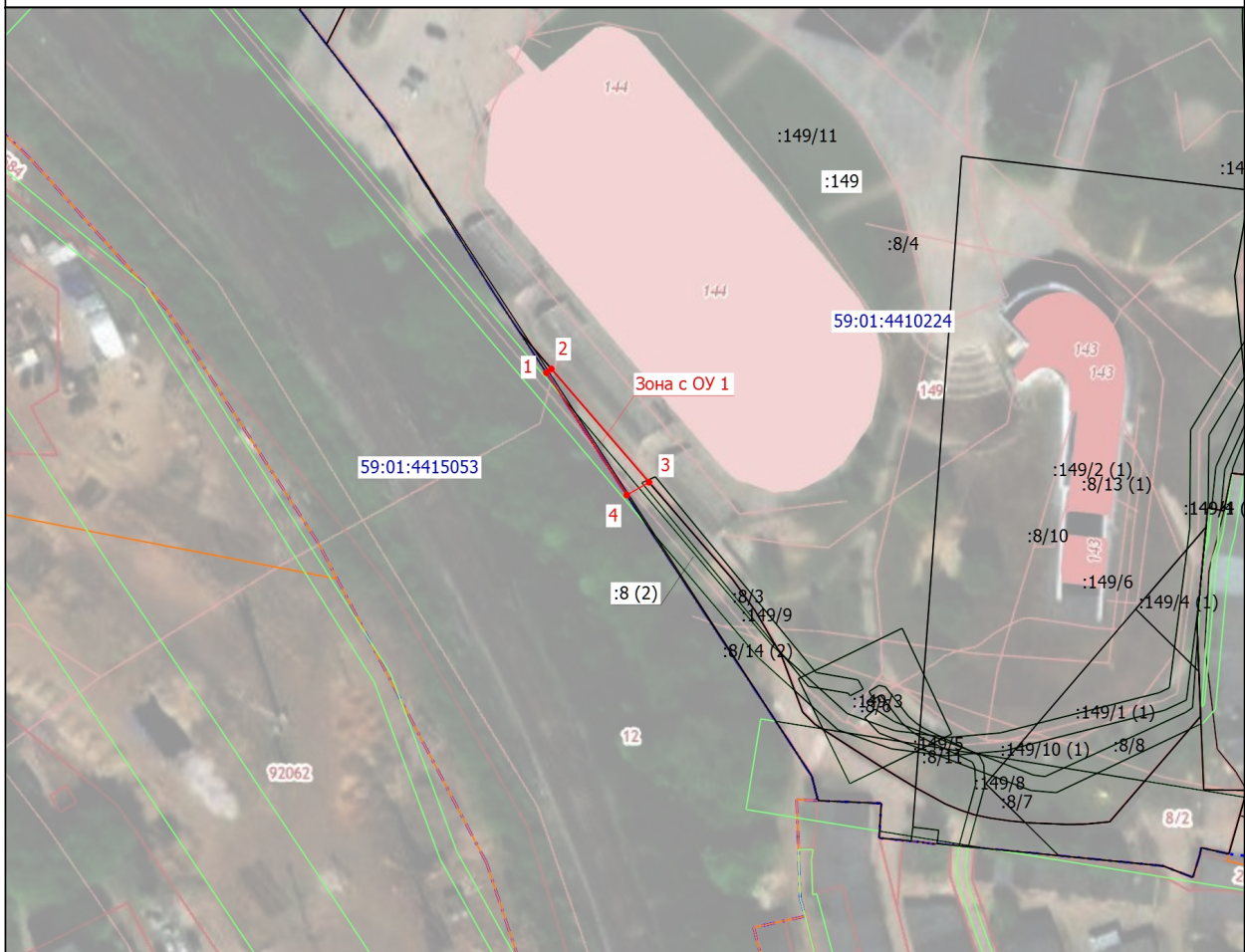
- - Проектная граница публичного сервитута
- - Характерная точка границы земельного участка, сведения о которой отсутствуют в ЕГРН, местоположение которой определено при кадастровых работах (новая характерная точка)
- - Характерная точка границы земельного участка, сведения ЕГРН о которой соответствуют требованиям, установленным в соответствии с частью 13 статьи 22 Федерального закона от 13 июля 2015 г. N 218-ФЗ "О государственной регистрации недвижимости"
- Зона с ОУ 1** - Зона с особыми условиями использования территории Зона с ОУ 1
- 1 - Обозначение новой характерной точки
- :7 - Кадастровый номер земельного участка
- - Часть границы, сведения ЕГРН о которой позволяют однозначно определить ее положение на местности
- - - - - Граница кадастрового квартала
- - - - - Граница зоны с особыми условиями
- - - - - Граница зоны с особыми условиями
- 59:01:4410224 - Номер кадастрового квартала
- :8/1 - Кадастровый номер части земельного участка

Подпись \_\_\_\_\_

Дата " \_\_\_\_ " \_\_\_\_ г.

*Место для оттиска печати (при наличии) лица, составившего описание местоположения границ объекта*

### Схема расположения границ публичного сервитута



Масштаб 1:1500

**Условные обозначения**

- - Проектная граница публичного сервитута
- - Характерная точка границы земельного участка, сведения о которой отсутствуют в ЕГРН, местоположение которой определено при кадастровых работах (новая характерная точка)
- - Характерная точка границы земельного участка, сведения ЕГРН о которой соответствуют требованиям, установленным в соответствии с частью 13 статьи 22 Федерального закона от 13 июля 2015 г. N 218-ФЗ "О государственной регистрации недвижимости"
- Зона с ОУ 1 - Зона с особыми условиями использования территории
- 1 - Обозначение новой характерной точки
- :7 - Кадастровый номер земельного участка
- - Часть границы, сведения ЕГРН о которой позволяют однозначно определить ее положение на местности
- - - - - - Граница кадастрового квартала
- - Граница зоны с особыми условиями
- - Граница зоны с особыми условиями
- 59:01:4410224 - Номер кадастрового квартала
- :8/1 - Кадастровый номер части земельного участка
- :8 (2) - Обозначение контура земельного участка

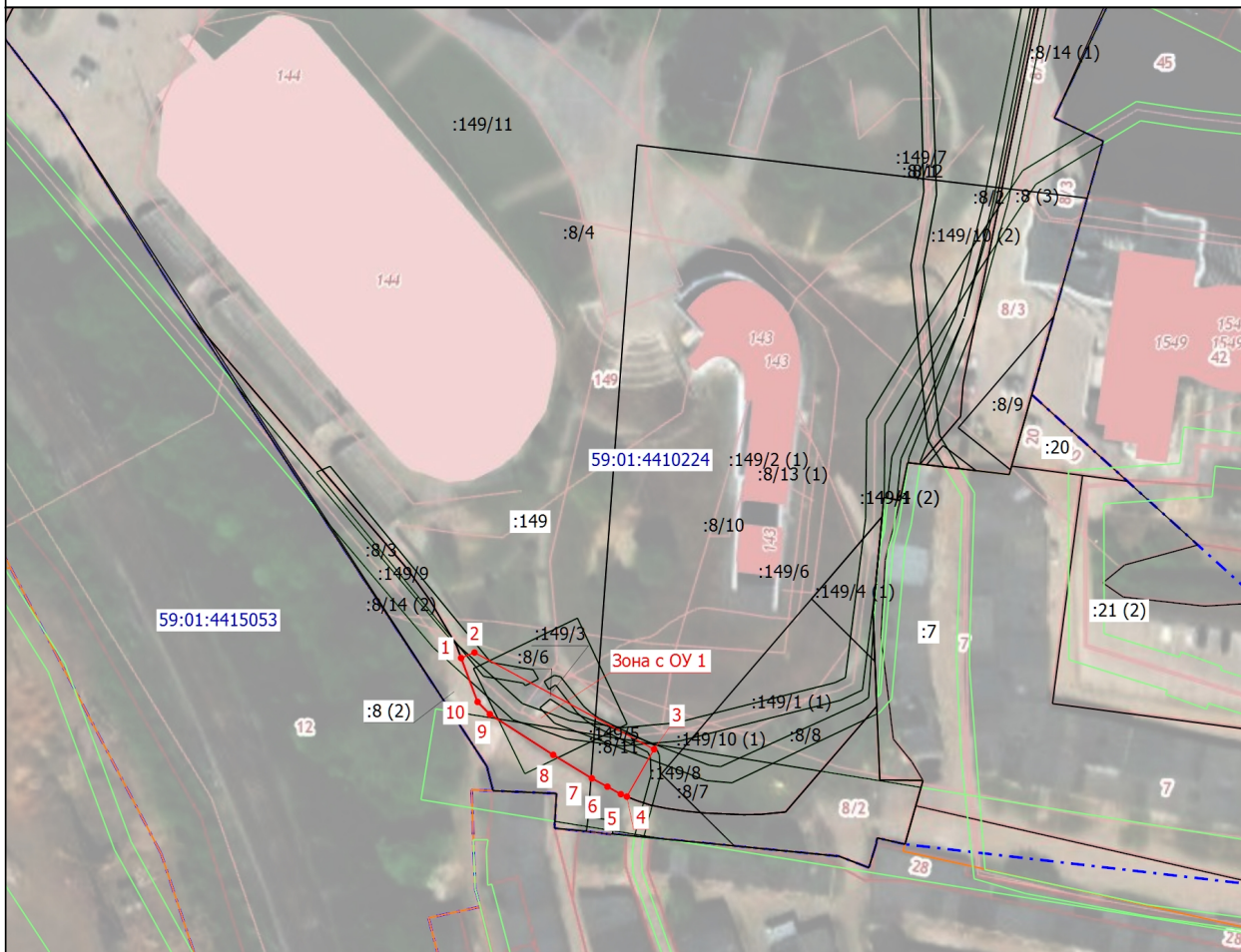
Подпись \_\_\_\_\_

Дата " \_\_\_\_ " \_\_\_\_\_ г.

*Место для оттиска печати (при наличии) лица, составившего описание местоположения границ объекта*



### Схема расположения границ публичного сервитута



Масштаб 1:1500

**Условные обозначения**

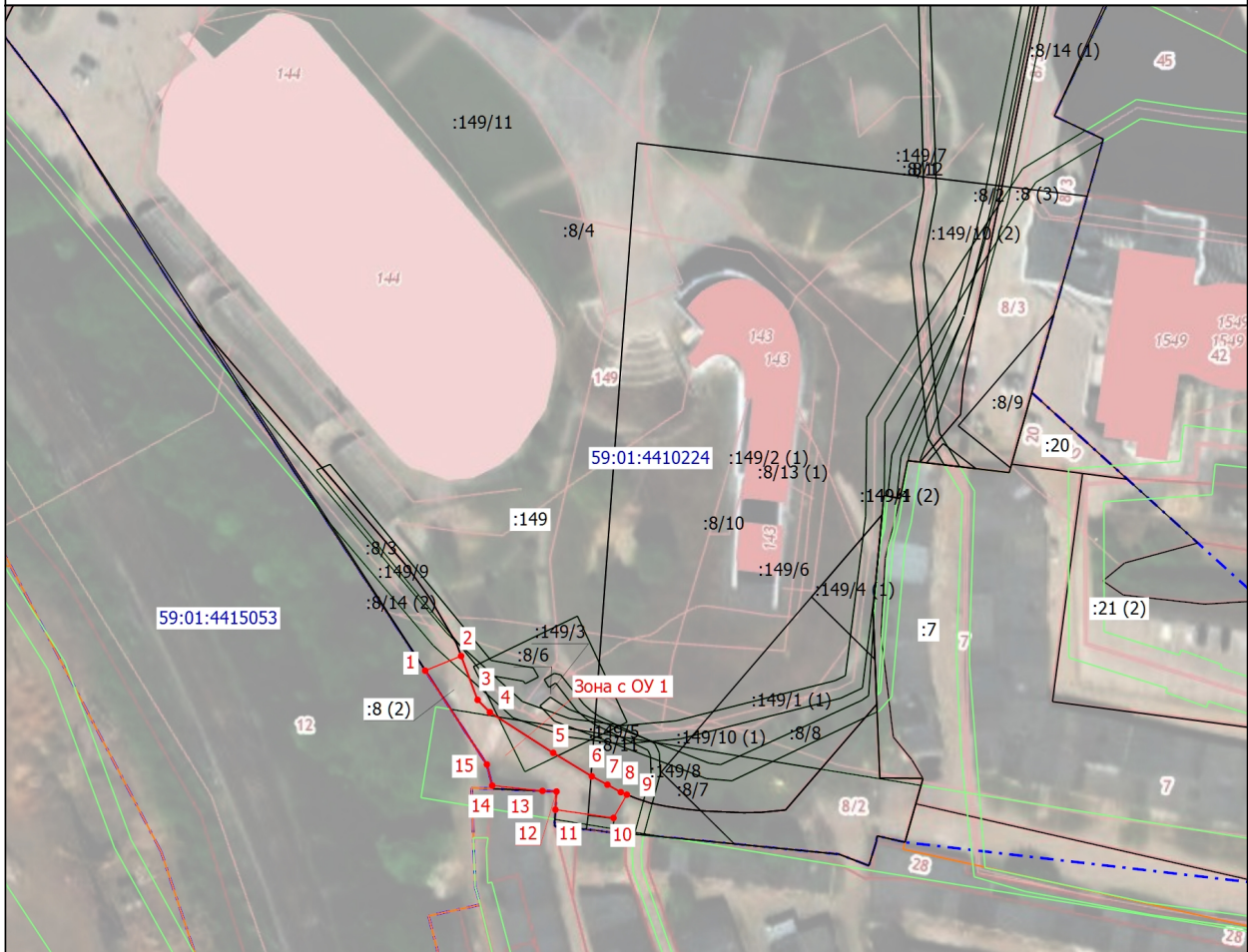
- - Проектная граница публичного сервитута
- - Характерная точка границы земельного участка, сведения о которой отсутствуют в ЕГРН, местоположение которой определено при кадастровых работах (новая характерная точка)
- - Характерная точка границы земельного участка, сведения ЕГРН о которой соответствуют требованиям, установленным в соответствии с частью 13 статьи 22 Федерального закона от 13 июля 2015 г. N 218-ФЗ "О государственной регистрации недвижимости"
- Зона с ОУ 1 - Зона с особыми условиями использования территории
- 1 - Обозначение новой характерной точки
- :20 - Кадастровый номер земельного участка
- - Часть границы, сведения ЕГРН о которой позволяют однозначно определить ее положение на местности
- - - - - - Граница кадастрового квартала
- - Граница зоны с особыми условиями
- - Граница зоны с особыми условиями
- 59:01:4410224 - Номер кадастрового квартала
- :21 (2) - Обозначение контура земельного участка
- :8/1 - Кадастровый номер части земельного участка

Подпись \_\_\_\_\_

Дата " \_\_\_\_ " \_\_\_\_\_ г.

Место для оттиска печати (при наличии) лица, составившего описание местоположения границ объекта

### Схема расположения границ публичного сервитута



Масштаб 1:1500

**Условные обозначения**

- - Проектная граница публичного сервитута
- - Характерная точка границы земельного участка, сведения о которой отсутствуют в ЕГРН, местоположение которой определено при кадастровых работах (новая характерная точка)
- - Характерная точка границы земельного участка, сведения ЕГРН о которой соответствуют требованиям, установленным в соответствии с частью 13 статьи 22 Федерального закона от 13 июля 2015 г. N 218-ФЗ "О государственной регистрации недвижимости"
- Зона с ОУ 1 - Зона с особыми условиями использования территории
- 1 - Обозначение новой характерной точки
- :20 - Кадастровый номер земельного участка
- - Часть границы, сведения ЕГРН о которой позволяют однозначно определить ее положение на местности
- - - - - - Граница кадастрового квартала
- - Граница зоны с особыми условиями
- - Граница зоны с особыми условиями
- 59:01:4410224 - Номер кадастрового квартала
- :21 (2) - Обозначение контура земельного участка
- :8/1 - Кадастровый номер части земельного участка

Подпись \_\_\_\_\_

Дата " \_\_\_\_ " \_\_\_\_\_ г.

*Место для оттиска печати (при наличии) лица, составившего описание местоположения границ объекта*

**ОТЧЕТ**  
 об итогах реализации инициативного проекта  
 «Приобретение оборудования для создания социального киноклуба «Хорошее кино» на базе Общественного центра Кировского района г. Перми  
 (наименование инициативного проекта)

Сведения о поступлении денежных средств в разрезе источников финансирования:

Предусмотрено средств на реализацию инициативного проекта, руб.			Фактическое поступление средств на реализацию инициативного проекта, руб.			Использовано средств на реализацию инициативного проекта, руб.			Остаток неиспользованных средств, руб.
ДС1	ДС2	ДС3	всего	ДС1	ДС2	всего	ДС1	ДС2	
2	3	4	5 = 6 + 7	6	7	8 = 9 + 10	9	10	11 = 5 - 8
864 209,00	0,00	100 000,00	864 209,00	864 209,00	0,00	857 392,29	857 392,29	0,00	6 816,71

ДС1 - средства бюджета города Перми;

ДС2 - финансовое участие заинтересованных лиц в реализации инициативного проекта в денежном эквиваленте;

ДС3 - имущественное и (или) трудовое участие заинтересованных лиц в реализации инициативного проекта в денежном эквиваленте.

Информация о реализации инициативного проекта:

№	Наименование	Ед. изм.	План	Факт
1	2	3	4	5
1	Заключение муниципального(-ых) контракта(-ов) (договора(-ов), соглашения(-й) в соответствии с действующим законодательством на выполнение работ, поставку товара, оказание услуг для муниципальных нужд в рамках реализации инициативного проекта	мес.	3	4
2	Реализация инициативного проекта в течение календарного года	день	286	146

Глава города Перми

Дата

М.П.

Э.О. Соснин



**Департамент земельных отношений администрации города Перми в целях информирования населения в соответствии со статьей 39.42 Земельного кодекса Российской Федерации сообщает о возможном установлении публичного сервитута в отдельных целях на территории города Перми**

№	Кадастровый номер земельного участка, в отношении которого устанавливается публичный сервитут (при наличии)	Адрес или описание земельного участка, в отношении которого устанавливается публичный сервитут	Цели установления публичного сервитута
1	59:01:1717115:3087	г. Пермь	Подключение (технологическое присоединение) к сетям инженерно-технического обеспечения
2	59:01:4416078:74 59:01:4416078:60 59:01:4416078:72 земли	г. Пермь	Подключение (технологическое присоединение) к сетям инженерно-технического обеспечения

Заинтересованные лица имеют право ознакомиться с ходатайством об установлении публичного сервитута и прилагаемым к нему описанием местоположения границ публичного сервитута по адресу: г. Пермь, ул. Сибирская 15, (тел. 212-72-06).

Заинтересованные лица могут подать заявление об учете прав в срок с 15.09.2023 по 29.09.2023.

Способы подачи заявлений:

1. посредством почтовой связи;
2. лично, в том числе через представителя, в департамент земельных отношений администрации города Перми (г. Пермь, ул. Сибирская 15);
3. в форме электронных документов с использованием информационно-телекоммуникационной сети «Интернет».

Правообладатели земельных участков, в отношении которых испрашивается публичный сервитут, если их права не зарегистрированы в Едином государственном реестре недвижимости, в течение пятнадцати дней со дня опубликования сообщения, предусмотренного подпунктом 1 пункта 3 статьи 39.42 ЗК РФ, подают в орган, уполномоченный на установление публичного сервитута, заявления об учете их прав (обременений прав) на земельные участки с приложением копий документов, подтверждающих эти права (обременения прав). В таких заявлениях указывается способ связи с правообладателями земельных участков, в том числе их почтовый адрес и (или) адрес электронной почты. Правообладатели земельных участков, подавшие такие заявления по истечении указанного срока, несут риски невозможности обеспечения их прав в связи с отсутствием информации о таких лицах и их правах на земельные участки. Такие лица имеют право требовать от обладателя публичного сервитута плату за публичный сервитут не более чем за три года, предшествующие дню направления ими заявления об учете их прав (обременений прав).

Реквизиты решений об утверждении документа территориального планирования, документации по планировке территории, программ комплексного развития систем коммунальной инфраструктуры поселения, городского округа, а также информацию об инвестиционной программе субъекта естественных монополий, организации коммунального комплекса, указанных в ходатайстве об установлении публичного сервитута и сведения об официальных сайтах в информационно-телекоммуникационной сети «Интернет» отсутствуют.

Информация о возможности установления публичного сервитута публикуется на сайте <http://www.gorodperm.ru>, в «Официальном бюллетене органов местного самоуправления муниципального образования город Пермь».

**Приложение: на 6 л. в 1 экз.**

\* Схемы в полноцветном варианте опубликованы на официальном сайте муниципального образования город Пермь в информационно-телекоммуникационной сети Интернет в разделе «Документы/Официальный бюллетень».

Раздел 2					
Сведения о местоположении границ объекта					
Обозначение характерных точек границ	Координаты, м		Метод определения координат характерной точки	Средняя квадратическая погрешность положения характерной точки (М), м	Описание обозначения точки на местности (при наличии)
	X	Y			
1	2	3	4	5	6
1	514033.11	2213197.36	Геодезический метод	0.10	закрепление отсутствует
2	514031.18	2213207.85	Геодезический метод	0.10	закрепление отсутствует
3	514025.92	2213230.88	Геодезический метод	0.10	закрепление отсутствует
4	514015.30	2213273.50	Геодезический метод	0.10	закрепление отсутствует
5	514003.37	2213311.95	Геодезический метод	0.10	закрепление отсутствует
6	513998.20	2213326.33	Геодезический метод	0.10	закрепление отсутствует
7	513994.36	2213324.65	Геодезический метод	0.10	закрепление отсутствует
8	514015.82	2213255.50	Геодезический метод	0.10	закрепление отсутствует
9	514016.26	2213253.66	Геодезический метод	0.10	закрепление отсутствует
10	514025.16	2213216.00	Геодезический метод	0.10	закрепление отсутствует
11	514026.39	2213207.95	Геодезический метод	0.10	закрепление отсутствует
12	514028.17	2213196.34	Геодезический метод	0.10	закрепление отсутствует
1	514033.11	2213197.36	Геодезический метод	0.10	закрепление отсутствует
3. Сведения о характерных точках части (частей) границы объекта					
Обозначение характерных точек части границы	Координаты, м		Метод определения координат характерной точки	Средняя квадратическая погрешность положения характерной точки (М), м	Описание обозначения точки на местности (при наличии)
	X	Y			
1	2	3	4	5	6
-	-	-	-	-	-

ГРАФИЧЕСКОЕ ОПИСАНИЕ		
местоположения границ населенных пунктов, территориальных зон, особо охраняемых природных территорий, зон с особыми условиями использования территорий		
Публичный сервитут в целях размещения объектов электросетевого хозяйства		
(наименование объекта, местоположение границ которого описано (далее - объект))		
Раздел 1		
Сведения об объекте		
№ п/п	Характеристики объекта	Описание характеристик
1	2	3
1.	Местоположение объекта	Пермский край, город Пермь
2.	Площадь объекта +/- величина погрешности определения площади (Р +/- Дельта Р)	595 +/- 3 м <sup>2</sup>
3.	Иные характеристики объекта	Вид объекта реестра границ: Зона с особыми условиями Содержание ограничений использования объектов недвижимости в пределах зоны или территории: Публичный сервитут в целях размещения объектов электросетевого хозяйства сроком действия 49 лет в интересах Открытого Акционерного Общества «Межрегиональная распределительная сетевая компания Урала»



## План границ объекта



М 1:500

Условные обозначения:

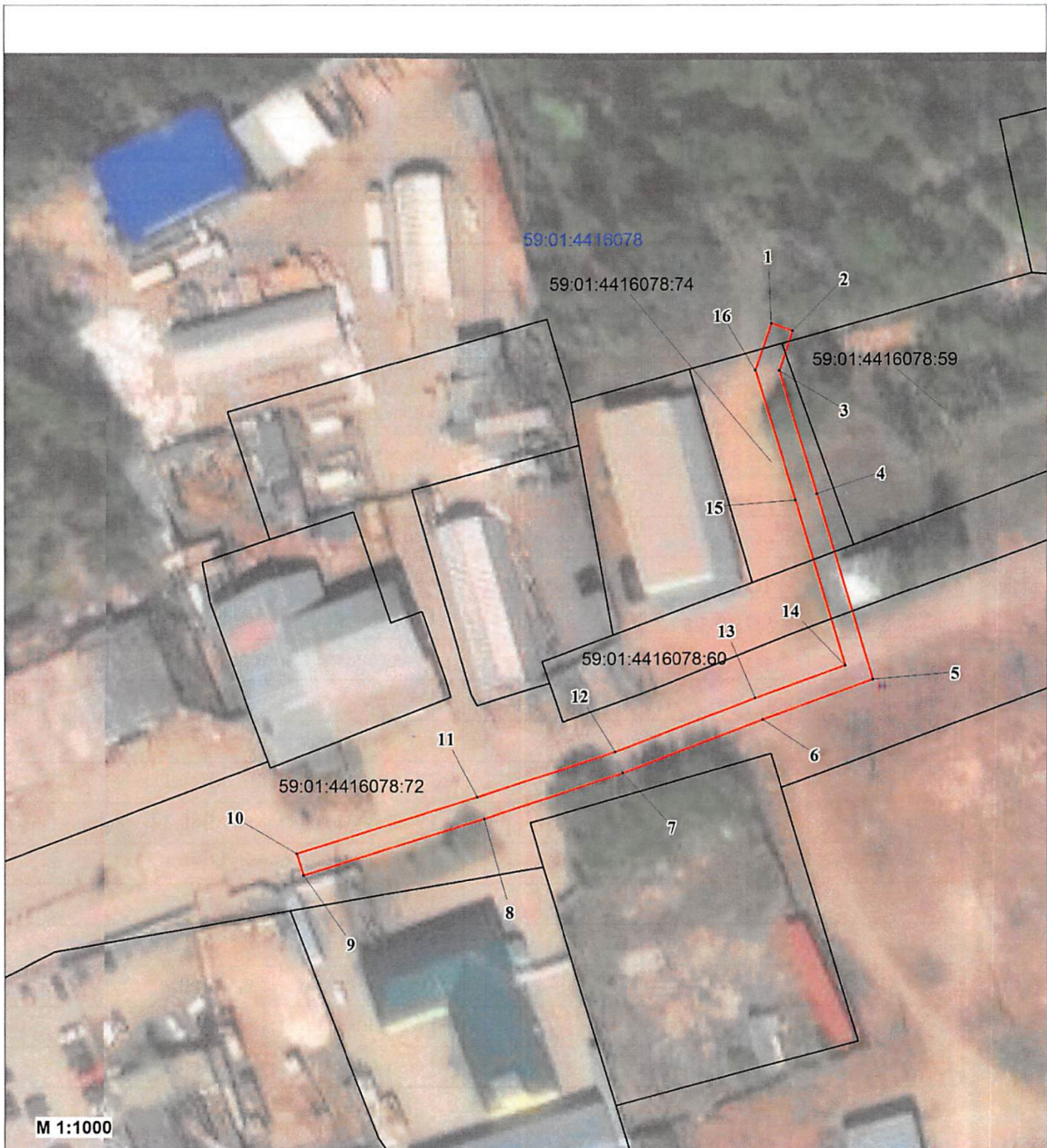
- Вновь образованная граница публичного сервитута
- 59:01:1717115:3087 Кадастровый номер учтенного земельного участка
- 1 Образуемая точка контура, сведения о которой позволяют однозначно определить ее положение на местности
- существующая часть границы, имеющих в ЕГРН сведения о которых достаточны для определения ее местоположения
- линия проектируемой ВЛ

Подпись \_\_\_\_\_ дата 16.06.2023

Место для оттиска печати (при наличии) лица, составившего описание местоположения границ объекта



**Публичный сервитут**  
**Строительство участка ВЛ 0,4 кВ от ближайшей опоры ВЛ 0,4 кВ от ТП-7694, установка оборудования учета э/э на опоре ВЛ 0,4 кВ; Реконструкция ТП-7694 (замена трансформатора) для электроснабжения нежилой застройки по адресу: Пермский край, г. Пермь, Индустриальный район, ул. Карпинского, 140 (кад. номер зем. участка 59:01:4416078:47)**  
**Схема расположения границ публичного сервитута**



**Условные обозначения:**

- 59:32:3250001      кадастровый номер квартала
- 59:32:3480001:3975      кадастровый номер земельного участка, учтенного в ГКН
- граница земельного участка, учтенного в ГКН
- граница публичного сервитута
- граница кадастрового квартала
- 1      характерная точка границы
- проектируемая линия ВЛ 0.4 кВ



**ОПИСАНИЕ МЕСТОПОЛОЖЕНИЯ ГРАНИЦ  
ПУБЛИЧНОГО СЕРВИТУТА**

**Строительство участка ВЛ 0,4 кВ от ближайшей опоры ВЛ 0,4 кВ от ТП-7694, установка оборудования учета э/э на опоре ВЛ 0,4 кВ; Реконструкция ТП-7694 (замена трансформатора) для электроснабжения нежилой застройки по адресу: Пермский край, г. Пермь, Индустриальный район, ул. Карпинского, 140 (кад. номер зем. участка 59:01:4416078:47)  
ПЕРМСКИЙ КРАЙ, Г. ПЕРМЬ  
(НАИМЕНОВАНИЕ ОБЪЕКТА)**

**Сведения о местоположении границ объекта**

**1. Система координат МСК-59, зона 2**

**2. Сведения о характерных точках границ объекта**

Обозначение характерных точек границ	Координаты. м		Метод определения координат и средняя квадратическая погрешность положения характерной точки ( $M_t$ ). м	Описание закрепления точки
	X	Y		
1	2	3	4	5
1	511908.00	2228871.62	Геодезический метод; $M_t=0.1$	-
2	511906.69	2228875.40	Геодезический метод; $M_t=0.1$	-
3	511899.63	2228872.98	Геодезический метод; $M_t=0.1$	-
4	511878.02	2228879.68	Геодезический метод; $M_t=0.1$	-
5	511845.31	2228889.52	Геодезический метод; $M_t=0.1$	-
6	511838.25	2228870.05	Геодезический метод; $M_t=0.1$	-
7	511828.89	2228845.18	Геодезический метод; $M_t=0.1$	-
8	511820.81	2228820.56	Геодезический метод; $M_t=0.1$	-
9	511810.84	2228788.50	Геодезический метод; $M_t=0.1$	-
10	511814.66	2228787.32	Геодезический метод; $M_t=0.1$	-
11	511824.62	2228819.34	Геодезический метод; $M_t=0.1$	-
12	511832.66	2228843.85	Геодезический метод; $M_t=0.1$	-
13	511842.00	2228868.66	Геодезический метод; $M_t=0.1$	-
14	511847.78	2228884.60	Геодезический метод; $M_t=0.1$	-
15	511876.85	2228875.86	Геодезический метод; $M_t=0.1$	-
16	511899.70	2228868.77	Геодезический метод; $M_t=0.1$	-
1	511908.00	2228871.62	Геодезический метод; $M_t=0.1$	-

**Перечень объектов недвижимого имущества, составляющих имущество казны муниципального образования город Пермь и предназначенных для предоставления в аренду, по состоянию на 15.09.2023 г.**

Адрес на сайте: <http://www.gorodperm.ru>

<b>Дзержинский район</b>								
№ п/п	Адрес объекта	Площадь основная (кв.м)	Доля совместно используемой площади (кв.м)	Характеристика объекта	Оценочный отчет независимого оценщика		Дата проведения аукциона на право заключения договоров аренды муниципального имущества	Примечание
					реквизиты (номер, дата)	размер арендной платы (без НДС), руб./кв.м в месяц		
1	ул. Екатерининская, 220 (кадастровый номер: 59:01:4410222:987)	30,60	0,00	подвал, вход совместный, высота потолков 2,73 м, ХВС, К, О, Э				
2	г. Пермь, Дзержинский район, ст. Пермь-Сортировочная, НГЧ-2 (кадастровый номер: 59:01:1717138:405 (1771,6 кв.м) 59:01:1717138:308 (24,3 кв.м) 59:01:0000000:75367 (266,0 кв. м) 59:01:1717138:309 (719,5 кв.м) 59:01:1717138:299 (134,7 кв.м) реестровый номер: 17231(24,6 кв.м) 453763 (219,5 кв.м), 453769 (забор) 59:01:0000000:51619 (подъездные пути)	2940,70	0,00	ОСЗ, пути подъездные железнодорожные на производственной базе, навесы, забор базы железобетонный	№ 107/10-01, № 107/10-02, № 107/10-03, № 107/10-04, № 107/10-05, № 107/10-07, № 107/10-08, № 107/10-09, № 107/10-10, № 107/10-11 от 22.06.2023	93532,00 руб/мес.		
<b>Итого по району</b>		<b>2971,30</b>	<b>0,00</b>					

<b>Индустриальный район</b>								
№ п/п	Адрес объекта	Площадь основная (кв.м)	Доля совместно используемой площади (кв.м)	Характеристика объекта	Оценочный отчет независимого оценщика		Дата проведения аукциона на право заключения договоров аренды муниципального имущества	Примечание
					реквизиты (номер, дата)	размер арендной платы (без НДС), руб./кв.м в месяц		
3	ул. Кавалерийская, 3 (кадастровый номер: 59:01:4416003:1692)	132,50	5,50	подвал, вход совместный, высота потолков 2,32 м, ХВС, ГВС, К, О, Э	№ 107/12-03 от 14.07.2023	172,50		

4	ул. Кавалерийская,3 (кадастровый номер: 59:01:4416003:1694, 59:01:4416003:1695)	81,10	3,40	подвал, вход сов- местный, высота потолков 2,32 м, ХВС,ГВС,К,О,Э	№ 107/12-03 от 14.07.2023	183,33		
5	ул. Качалова,32 (кадастровый номер: 59:01:4410846:396)	198,40	0,00	подвал, вход сов- местный, высота потолков 2,36 м, ХВС,ГВС,К,О,Э	№ 107/02-05 от 14.03.2023	97,50 97,50 97,50	30.05.2023 22.08.2023	ФИП
6	ул. Космонавта Леонова,23 (кадастровый номер: 59:01:4410846:688)	292,50	0,00	подвал, вход сов- местный, высота потолков 2,50 м, ХВС,ГВС,К,О,Э	№ 107/12-04 от 14.07.2023	109,17		ФИП
7	ул. Мира,68 (кадастровый номер: 59:01:4410833:4176)	122,80	0,00	1 этаж, подвал, вход отдельный, высота потолков от 2,32 м до 2,55 м, ХВС,ГВС,К,О,Э				
<b>Итого по району</b>		<b>827,30</b>	<b>8,90</b>					

## Кировский район

№ п/п	Адрес объекта	Площадь основная (кв.м)	Доля сов- местно исполь- зуемой площади (кв.м)	Характеристика объекта	Оценочный отчет независимого оценщика		Дата про- ведения аукциона на право заключения договоров аренды муници- пального имущества	Приме- чание
					реквизиты (номер, дата)	размер арендной платы (без НДС), руб./кв.м в месяц		
8	ул. Калинина,15 (реестровый номер: 16166)	107,00	0,0	цоколь, вход отдельный, высота потолков от 3,22 до 4,18 м, ХВС,ГВС,К,О,Э				
9	ул. Александра Невского,27 (кадастровый номер: 59:01:1713014:296)	126,70	0,00	подвал, вход от- дельный, высота потолков 2,09 м, ХВС,ГВС,К,Э	№ 107/08-02 от 12.06.2023	96,67		
<b>Итого по району</b>		<b>233,70</b>	<b>0,00</b>					

## Ленинский район

№ п/п	Адрес объекта	Площадь основная (кв.м)	Доля совместно используемой площади (кв.м)	Характеристика объекта	Оценочный отчет независимого оценщика		Дата проведения аукциона на право заключения договоров аренды муниципального имущества	Примечание
					реквизиты (номер, дата)	размер арендной платы (без НДС), руб./кв.м в месяц		
10	ул.Пушкина,13 (кадастровый номер: 59:01:4410140:1134)	4,50	1,60	цокольный этаж, вход совместный, высота потолков 2,40 м, ХВС, К,О,Э				
<b>Итого по району</b>		<b>4,50</b>	<b>1,60</b>					

## Мотовилихинский район

№ п/п	Адрес объекта	Площадь основная (кв.м)	Доля совместно используемой площади (кв.м)	Характеристика объекта	Оценочный отчет независимого оценщика		Дата проведения аукциона на право заключения договоров аренды муниципального имущества	Примечание
					реквизиты (номер, дата)	размер арендной платы (без НДС), руб./кв.м в месяц		
11	ул.Гарцовская,58 (кадастровый номер: 59:01:4011834:1089)	83,10	0,00	1 этаж, вход отдельный, высота потолков 3,25 м, ГВС, ХВС, К, О, Э				
12	ул.Крупской,42 (кадастровый номер: 59:01:4311002:522)	27,20	0,00	1 этаж, вход совместный, высота потолков 2,5 м, ХВС,ГВС,К,О,Э				
13	ул.Лебедева,43 (кадастровый номер: 59:01:4311736:865)	256,10	0,00	подвал, вход совместный, высота потолков от 2,11 м до 3,75 м, ХВС,ГВС,К,О,Э				
14	ул.Пономарева,75 (кадастровый номер: 59:01:4311761:1305)	126,40	0,00	подвал, вход совместный, высота потолков 2,40 м и 2,98 м; ХВС,ГВС,К,О,Э	№ 107/05-01 от 12.05.2023	200,03 200,03	22.08.2023	
<b>Итого по району</b>		<b>492,80</b>	<b>0,00</b>					

Орджоникидзевский район								
	Адрес объекта	Площадь основная (кв.м)	Доля совместно используемой площади (кв.м)	Характеристика объекта	Оценочный отчет независимого оценщика		Дата проведения аукциона на право заключения договоров аренды муниципального имущества	Примечание
					реквизиты (номер, дата)	размер арендной платы (без НДС), руб./кв.м в месяц		
15	ул.Водолазная,10 (кадастровый номер: 59:01:2512429:50)	421,7	0,00	ОСЗ (баня)	№ 107/08-01 от 12.06.2023	21,10		ФИП
16	ул. Г.Чернышевского,21 (кадастровый номер: 59:01:3810197:271)	302,4	0,00	подвал, вход совместный, высота 2,56 м, ХВС,ГВС,К,О,Э				
17	пер. Дубровский 1-й, д. 6 (кадастровый номер: 59:01:2912574:246)	87,5	0,00	подвал, вход отдельный, высота потолков 2,71 м, ХВС,ГВС,К,О,Э	№ 107/04-02 от 26.04.2023	107,50 107,50	22.08.2023	
<b>Итого по району</b>		<b>811,60</b>	<b>0,00</b>					

## Свердловский район

№ п/п	Адрес объекта	Площадь основная (кв.м)	Доля совместно используемой площади (кв.м)	Характеристика объекта	Оценочный отчет независимого оценщика		Дата проведения аукциона на право заключения договоров аренды муниципального имущества	Примечание
					реквизиты (номер, дата)	размер арендной платы (без НДС), руб./кв.м в месяц		
18	ул.Братская,14 (кадастровый номер: 59:01:4311979:2714)	24,60	0,00	отдельно стоящее здание (сарай), Э				
19	ул. Г.Хасана,16 (реестровый номер: 491500)	103,30	0,00	подвал, вход отдельный, высота потолков 2,28 м, ХВС,ГВС,К,О,Э				
20	ул.Л.Шатрова,34 (реестровый номер: 23426)	348,40	118,00	цокольный этаж, вход совместный, высота потолков 3,00 м, О,Э				
21	Комсомольский пр.,51 (кадастровый номер: 59:01:4410731:359)	35,60	0,00	подвал, вход отдельный, высота потолков 2,2 м, Э	№ 107/12-05 от 14.07.2023	109,16		
22	ул. Народовольческая, 4 (реестровый номер 453882)	21,36	0,00	гараж металлический	№ 107/04-01 от 26.04.2023	99,91	19.09.2023	



23	ул. Солдатова,34 (кадастровый номер: 59:01:4410946:4983)	73,30	0,00	1 этаж, вход от- дельный, высота потолков от 2,93 до 3,29 м, О, Э	№ 107/11-01 от 03.07.2023	147,50		
24	ул.Солдатова,43 (кадастровый номер: 59:01:4410947:1509)	183,70	0,00	подвал, вход отдельный, высота потолков от 2,39 м до 2,46 м, ХВС,ГВС,К,О,Э				ФИП
<b>Итого по району</b>		<b>790,26</b>	<b>118,00</b>					
<b>Итого по городу:</b>		<b>6 131,46</b>	<b>128,50</b>					

ФИП - фонд имущественной поддержки субъектов малого и среднего предпринимательства, ОКН - объект культурного наследия, ХВС - холодное водоснабжение, ГВС - горячее водоснабжение, К - канализация, О - отопление, Э - э/энергия, ОСЗ - отдельно стоящее здание

**По возникающим вопросам обращаться в МКУ "Содержание муниципального имущества"  
ул. Н. Островского,27, телефон 210-91-24 (доп. 148)**

**Департамент земельных отношений администрации города Перми  
в соответствии со статьей 39.18 Земельного кодекса Российской Федерации информирует о возможности  
предоставления земельных участков для индивидуального жилищного строительства**

№	Площадь земельного участка (кв.м)	Кадастровый номер земельного участка	Адрес или иное описание местоположения земельного участка
<b>Свердловский район</b>			
1	847	-	г. Пермь

**Заинтересованные лица имеют право подавать заявления о намерении участвовать в аукционе по продаже земельного участка или аукционе на право заключения договора аренды земельного участка.**

Адрес места приема, даты начала и окончания приема заявлений:

г. Пермь, ул. Сибирская 15, цокольный этаж,

с 15.09.2023 по 14.10.2023

Способы подачи заявлений:

1. Посредством почтовой связи;
2. лично, в том числе через представителя, в департамент земельных отношений администрации города Перми (г. Пермь, ул. Сибирская, 15 понедельник, среда, пятница с 09:00 до 13:00, с 14:00 до 16:00 кроме нерабочих и праздничных дней);  
в форме электронных документов с использованием информационно-телекоммуникационной сети «Интернет» e-mail: [dzo@gorodperm.ru](mailto:dzo@gorodperm.ru)

**Приложение: на 1 л.**

\* Схемы в полноцветном варианте опубликованы на официальном сайте муниципального образования город Пермь в информационно-телекоммуникационной сети Интернет в разделе «Документы/Официальный бюллетень».

Утверждена

(наименование документа об утверждении, включая наименования  
органов государственной власти или органов местного  
самоуправления, принявших решение об утверждении схемы  
или подписавших соглашение о перераспределении земельных участков)  
от \_\_\_\_\_ № \_\_\_\_\_

**Схема расположения земельного участка или земельных участков  
на кадастровом плане территории**

**Условный номер земельного участка -**  
(указывается в случае, если предусматривается образование двух и более земельных участков)

**Площадь земельного участка 847 кв.м**  
(указывается проектная площадь образуемого земельного участка, вычисленная с использованием технологических и программных средств, в том числе размещенных на официальном сайте федерального органа исполнительной власти, уполномоченного Правительством Российской Федерации на осуществление государственного кадастрового учета, государственной регистрации прав, ведение Единого государственного реестра недвижимости и предоставление сведений, содержащихся в Едином государственном реестре недвижимости, в информационно-телекоммуникационной сети "Интернет" (далее - официальный сайт), с округлением до 1 квадратного метра. Указанное значение площади земельного участка может быть уточнено при проведении кадастровых работ не более чем на десять процентов)

**Система координат МСК-59**

Обозначение характерных точек	Координаты, м	
	(указываются в случае подготовки схемы расположения земельного участка с использованием технологических и программных средств, в том числе размещенных на официальном сайте. Значения координат, полученные с использованием указанных технологических и программных средств, указываются с округлением до 0,01 метра)	
	X	Y
1	2	3
1	510 177.07	2 242 830.19
2	510 169.99	2 242 850.54
3	510 169.57	2 242 850.41
4	510 150.71	2 242 843.80
5	510 151.31	2 242 842.10
6	510 132.43	2 242 835.48
7	510 132.38	2 242 835.46
8	510 139.10	2 242 816.31
9	510 139.38	2 242 816.41
1	510 177.07	2 242 830.19

Масштаб 1:500

**Условные обозначения:**

	Граница зон с особым использованием территории		Красные линии
	Граница образуемого земельного участка		Граница квартала
	Граница территориальной зоны		Кадастровый номер земельного участка
	Граница земельного участка, учтенного в ГКН		Кадастровый номер квартала

**Сообщение о размещении проекта документа «Схема теплоснабжения  
в административных границах города Перми на период до 2043 года»  
на официальном сайте администрации города Перми**

Администрация города Перми приглашает принять участие в публичных слушаниях по теме «Схема теплоснабжения в административных границах города Перми на период до 2043 года».

О дате и времени проведения публичных слушаний будет сообщено дополнительно.

Ознакомиться с проектом документа: «Схема теплоснабжения в административных границах города Перми на период до 2043 года» можно на официальном сайте муниципального образования «город Пермь» в информационно-коммуникационной сети Интернет [www.gorodperm.ru](http://www.gorodperm.ru) в разделе «Деятельность/Жилищно-коммунальное хозяйство/Схема теплоснабжения города Перми/ Схема теплоснабжения Перми до 2043 года», получить необходимую информацию в департаменте жилищно-коммунального хозяйства администрации города Перми по адресу: г.Пермь, ул.Ленина, д.34, телефон 212 40 90, 212 14 39.

Предложения и замечания на проект документа могут быть направлены в департамент жилищно-коммунального хозяйства администрации города Перми по адресу: 614000, г.Пермь, ул.Ленина, д.34, каб.509 по **28.09.2023** (включительно).