

РАЗДЕЛ ПЕРВЫЙ ПРАВОВЫЕ АКТЫ

ПОСТАНОВЛЕНИЯ ГЛАВЫ ГОРОДА ПЕРМИ

31.01.2023 № 20

О назначении общественных обсуждений по рассмотрению проекта решения о предоставлении разрешения на условно разрешенный вид использования земельного участка с кадастровым номером 59:01:4416007:240 – «развлекательные мероприятия (4.8.1)», расположенного в территориальной зоне парков (Р-1) на территории Дзержинского, Индустриального районов города Перми 4

ПОСТАНОВЛЕНИЯ АДМИНИСТРАЦИИ ГОРОДА ПЕРМИ

27.01.2023 № 46

О внесении изменений в постановление администрации города Перми от 07.10.2009 № 670 «Об утверждении Регламента взаимодействия управления по экологии и природопользованию администрации города Перми и департамента имущественных отношений администрации города Перми при предоставлении в аренду лесных участков, находящихся в муниципальной собственности» 6

27.01.2023 № 47

О внесении изменений в Перечень объектов озеленения общего пользования города Перми, утвержденный постановлением администрации города Перми от 29.04.2011 № 188..... 7

27.01.2023 № 48

О внесении изменений в Порядок формирования, издания и распространения печатного средства массовой информации «Официальный бюллетень органов местного самоуправления муниципального образования город Пермь», утвержденный постановлением администрации города Перми от 28.06.2019 № 329 8

27.01.2023 № 49

О внесении изменений в Порядок предоставления субсидий на обустройство детских игровых и (или) детских спортивных площадок на земельных участках, находящихся в общей долевой собственности собственников помещений многоквартирных домов города Перми, и на территориях индивидуальной жилой застройки города Перми на земельных участках, находящихся в муниципальной собственности, и землях или земельных участках, государственная собственность на которые не разграничена, утвержденный постановлением администрации города Перми от 29.07.2011 № 382..... 8

30.01.2023 № 50

О внесении изменений в постановление администрации города Перми от 24.08.2017 № 650 «Об общественных комиссиях по обсуждению проекта муниципальной программы формирования современной городской среды на 2018-2024 годы в части благоустройства дворовых территорий в районах города Перми, общественном обсуждении проекта муниципальной программы формирования современной городской среды на 2018-2024 годы» 10

30.01.2023 № 51

Об установлении границ Пермского городского лесничества..... 14

30.01.2023 № 52

О внесении изменений в муниципальную программу «Развитие сети образовательных организаций города Перми», утвержденную постановлением администрации города Перми от 20.10.2021 № 923..... 164

30.01.2023 № 53

О внесении изменений в Условия концессионного соглашения в отношении объектов транспортной инфраструктуры и технологически связанных с ними транспортных средств, обеспечивающих деятельность, связанную с перевозками пассажиров транспортом общего пользования, в части реконструкции трамвайных путей и контактно-кабельной сети городского наземного электрического транспорта, реконструкции трамвайного депо, реконструкции тяговых подстанций, обновления подвижного состава городского наземного электрического транспорта города Перми, утвержденные постановлением администрации города Перми от 07.10.2022 № 917 168

30.01.2023 № 54

О внесении изменений в Порядок и критерии согласования колерного паспорта индивидуального проекта внешнего вида некапитальных строений, сооружений, используемых для осуществления торговой деятельности и деятельности по оказанию услуг населению, включая услуги общественного питания, утвержденные постановлением администрации города Перми от 30.08.2019 № 511 176

31.01.2023 № 55

О внесении изменений в муниципальную программу «Развитие системы жилищно-коммунального хозяйства в городе Перми», утвержденную постановлением администрации города Перми от 20.10.2021 № 924..... 177

31.01.2023 № 56

О внесении изменений в схему размещения нестационарных торговых объектов на территории города Перми, утвержденную постановлением администрации города Перми от 02.08.2018 № 521 200

31.01.2023 № 57

Об утверждении Регламента взаимодействия департамента жилищно-коммунального хозяйства администрации города Перми и управления жилищных отношений администрации города Перми по вопросам сноса многоквартирных домов, признанных в установленном порядке аварийными и подлежащими сносу 201

31.01.2023 № 58

Об утверждении Регламента взаимодействия департамента жилищно-коммунального хозяйства администрации города Перми и департамента дорог и благоустройства администрации города Перми по вопросам содержания и ремонта системы ливневой канализации на территориях общего пользования города Перми, находящейся в муниципальной собственности, бесхозяйных сетей ливневой канализации на территориях общего пользования города Перми 205

31.01.2023 № 59

Об утверждении Регламента взаимодействия департамента жилищно-коммунального хозяйства, управления по экологии и природопользованию, территориальных органов администрации города Перми по вопросам ликвидации бесхозяйных отходов на несанкционированных свалках, выявленных на территории города Перми 208

31.01.2023 № 60

О внесении изменений в приложение 2 к Порядку определения объема и условий предоставления субсидий на иные цели бюджетным и автономным учреждениям, подведомственным департаменту образования администрации города Перми, на закупку оборудования для создания «умных» спортивных площадок в рамках федерального проекта «Бизнес-спринт (Я выбираю спорт)», утвержденному постановлением администрации города Перми от 11.10.2022 № 928..... 213

31.01.2023 № 61

О создании рабочей группы по вопросам осуществления отдельных государственных полномочий по организации мероприятий при осуществлении деятельности по обращению с животными без владельцев на территории города Перми..... 215

31.01.2023 № 62

О предоставлении отсрочки уплаты арендной платы по договорам аренды имущества, находящегося в муниципальной собственности, на период прохождения военной службы или оказания добровольного содействия в выполнении задач, возложенных на Вооруженные Силы Российской Федерации, и расторжении договоров аренды без применения штрафных санкций..... 217

31.01.2023 № 63

О внесении изменений в Порядок предоставления субсидии общественным объединениям пожарной охраны в целях возмещения затрат на материальное стимулирование деятельности добровольных пожарных, действующих на территории города Перми, утвержденный постановлением администрации города Перми от 03.12.2014 № 920 219

ПРАВОВЫЕ АКТЫ ТЕРРИТОРИАЛЬНЫХ ОРГАНОВ АДМИНИСТРАЦИИ ГОРОДА ПЕРМИ

Распоряжение главы администрации Орджоникидзевского района города Перми от 27.01.2023 № 059-37-01-04-6 «О проведении инвентаризации защитных сооружений гражданской обороны на территории Орджоникидзевского района города Перми в 2023 году»..... 224

Распоряжение главы администрации Дзержинского района города Перми от 27.01.2023 № 059-07-01-05-21 «Об утверждении состава общественной комиссии по обсуждению проекта муниципальной программы формирования современной городской среды на 2018-2024 годы в части благоустройства дворовых территории в Дзержинском районе города Перми»227

Приказ главы администрации Дзержинского района города Перми от 30.01.2023 № 059-07-01-09-2 «Об инвентаризации защитных сооружений гражданской обороны на территории Дзержинского района города Перми»229

Распоряжение главы администрации Свердловского района города Перми от 30.01.2023 № 059-39-01-01-35 «О создании постоянно действующей комиссии по определению возможности или невозможности создания мест (площадок) накопления твердых коммунальных отходов на территории Свердловского района города Перми».....231

ПРАВОВЫЕ АКТЫ ОРГАНОВ МЕСТНОГО САМОУПРАВЛЕНИЯ МУНИЦИПАЛЬНОГО ОБРАЗОВАНИЯ ГОРОД ПЕРМЬ

26.01.2023 № 3-д
О внесении изменений в состав комиссии по проведению конкурса на включение в кадровый резерв233

27.01.2023 № 4-д
О втором этапе конкурса на включение в кадровый резерв Контрольно-счетной палаты города Перми на замещение должности муниципальной службы.....234

РАЗДЕЛ ВТОРОЙ ОФИЦИАЛЬНАЯ ИНФОРМАЦИЯ

Информация о предоставлении земельного участка для индивидуального жилищного строительства235

Перечень объектов недвижимого имущества, составляющих имущество казны муниципального образования город Пермь и предназначенных для предоставления в аренду, по состоянию на 01.02.2023 года.....238

Сообщение о решении Ленинского районного суда города Перми от 02.09.2022 по делу № 2а-2311/2022241

Извещение о проведении собрания о согласовании местоположения границ земельного участка.....241

Сообщение о размещении дополнительного соглашения об исполнении схемы теплоснабжения города Перми241

Изменения, которые вносятся в Правила землепользования и застройки города Перми, утвержденные решением Пермской городской Думы от 26 июня 2007 г. № 143242

Извещение о проведении 16.03.2023 аукциона на право заключения договоров аренды земельных участков (лоты №№ 1-3).....243

Заключение о результатах общественных обсуждений от «31» января 2023 г. № 2-дпт263

Извещение о проведении собрания о согласовании местоположения границ земельных участков.....264

РАЗДЕЛ ПЕРВЫЙ ПРАВОВЫЕ АКТЫ

ПОСТАНОВЛЕНИЯ ГЛАВЫ ГОРОДА ПЕРМИ



ГЛАВА ГОРОДА ПЕРМИ ПОСТАНОВЛЕНИЕ

31.01.2023

№ 20

О назначении общественных обсуждений по рассмотрению проекта решения о предоставлении разрешения на условно разрешенный вид использования земельного участка с кадастровым номером 59:01:4416007:240 – «развлекательные мероприятия (4.8.1)», расположенного в территориальной зоне парков (Р-1) на территории Дзержинского, Индустриального районов города Перми

На основании Градостроительного кодекса Российской Федерации, Федерального закона от 06 октября 2003 г. № 131-ФЗ «Об общих принципах организации местного самоуправления в Российской Федерации», Регламента работы комиссии по подготовке проекта правил землепользования и застройки Пермского городского округа, утвержденного приказом Министерства по управлению имуществом и градостроительной деятельности Пермского края от 30 декабря 2020 г. № 31-02-1-4-1037, Устава города Перми, решения Пермской городской Думы от 26 июня 2007 г. № 143 «Об утверждении Правил землепользования и застройки города Перми», Положения о порядке организации и проведения общественных обсуждений, публичных слушаний по вопросам градостроительной деятельности в городе Перми, утвержденного решением Пермской городской Думы от 26 апреля 2022 г. № 83, письма комиссии по подготовке проекта правил землепользования и застройки Пермского городского округа от 24 января 2023 г. № 31-07-1-Зисх-17

ПОСТАНОВЛЯЮ:

1. Назначить общественные обсуждения по рассмотрению проекта решения о предоставлении разрешения на условно разрешенный вид использования земельного участка с кадастровым номером 59:01:4416007:240 – «развлекательные мероприятия (4.8.1)», расположенного в территориальной зоне парков (Р-1) на территории Дзержинского, Индустриального районов города Перми (далее – Проект).

2. Департаменту градостроительства и архитектуры администрации города Перми:

2.1. обеспечить размещение Проекта с информационными материалами к нему, направленных комиссией по подготовке проекта правил землепользования и застройки Пермского городского округа, в течение 10, но не ранее 7 дней со дня опубликования настоящего постановления одновременно:

в муниципальной информационной системе, обеспечивающей проведение общественных обсуждений с использованием информационно-телекоммуникационной сети Интернет, размещенной по адресу: isogd.gorodperm.ru (далее – Информационная система);

на официальном сайте муниципального образования город Пермь в информационно-телекоммуникационной сети Интернет: www.gorodperm.ru (далее – Официальный сайт);

2.2. направить Проект с перечнем информационных материалов к нему в территориальные организационные комитеты по проведению общественных обсуждений, публичных слушаний по вопросам градостроительной деятельности при администрациях Дзержинского и Индустриального районов города Перми (далее – Территориальные организационные комитеты) для организации проведения общественных обсуждений по Проекту;

2.3. осуществить сбор предложений и замечаний участников общественных обсуждений по Проекту;

2.4. осуществить идентификацию участников общественных обсуждений при подготовке протокола общественных обсуждений по Проекту при представлении предложений и замечаний участниками общественных обсуждений в случаях, указанных в пункте 6.2 настоящего постановления;

2.5. подготовить протокол участников общественных обсуждений, заключение о результатах общественных обсуждений по Проекту;

2.6. обеспечить опубликование заключения о результатах общественных обсуждений в печатном средстве массовой информации «Официальный бюллетень органов местного самоуправления муниципального образования город Пермь» и размещение на Официальном сайте;

2.7. разместить заключение о результатах общественных обсуждений в Информационной системе;

2.8. направить протокол общественных обсуждений, заключение о результатах общественных обсуждений в комиссию по подготовке проекта правил землепользования и застройки Пермского городского округа в установленные сроки.

3. Территориальным организационным комитетам:

3.1. распространить информацию о начале общественных обсуждений по Проекту, в том числе путем размещения на информационных стендах и иными способами, обеспечивающими доступ участников общественных обсуждений к указанной информации;

3.2. распространить информационные материалы о Проекте в период проведения экспозиции (экспозиций) Проекта посредством направления их в органы территориального общественного самоуправления;

3.3. организовать проведение экспозиции Проекта с перечнем информационных материалов к нему (далее – экспозиция) с 10 февраля 2023 г. по 17 февраля 2023 г.: понедельник-четверг: с 09.00 час. до 18.00 час., пятница: с 09.00 час. до 17.00 час. по адресам:

614990, г. Пермь, ул. Ленина, 85, администрация Дзержинского района города Перми;

614095, г. Пермь, ул. Мира, 15, администрация Индустриального района города Перми;

3.4. организовать консультирование посетителей экспозиции Проекта:

15 февраля 2023 г. с 17.00 час. до 17.20 час. по адресу: 614990, г. Пермь, ул. Ленина, 85, администрация Дзержинского района города Перми;

16 февраля 2023 г. с 17.00 час. до 17.20 час. по адресу: 614095, г. Пермь, ул. Мира, 15, администрация Индустриального района города Перми;

3.5. осуществить ведение книги (журнала) учета посетителей экспозиции Проекта при проведении экспозиции (экспозиций) Проекта и консультирования посетителей экспозиции Проекта;

3.6. провести идентификацию участников общественных обсуждений при организации проведения экспозиции Проекта и консультирования посетителей экспозиции Проекта, при представлении предложений и замечаний участниками общественных обсуждений в случае, указанном в пункте 6.1 настоящего постановления;

3.7. осуществить сбор замечаний и предложений участников общественных обсуждений по Проекту, поступающих в ходе проведения экспозиции Проекта;

3.8. направить документы, предусмотренные пунктами 3.5-3.7 настоящего постановления, в департамент градостроительства и архитектуры администрации города Перми в установленные сроки.

4. Срок проведения общественных обсуждений составляет не более 1 месяца со дня опубликования настоящего постановления до дня опубликования заключения о результатах общественных обсуждений в печатном средстве массовой информации «Официальный бюллетень органов местного самоуправления муниципального образования город Пермь».

5. Участникам общественных обсуждений по Проекту в соответствии с требованиями статьи 5.1 Градостроительного кодекса Российской Федерации обеспечить:

5.1. представление в целях идентификации сведений о себе (фамилию, имя, отчество (последнее – при наличии), дату рождения, адрес места жительства (регистрации) – для физических лиц; наименование, основной государственный регистрационный номер, место нахождения и адрес – для юридических лиц) с приложением документов, подтверждающих такие сведения;

5.2. представление сведений о правах на земельные участки, объекты капитального строительства, помещения, являющиеся частью указанных объектов капитального строительства, из Единого государственного реестра недвижимости и иных документов, устанавливающих или удостоверяющих их права на такие земельные участки, объекты капитального строительства, помещения, являющиеся частью указанных объектов капитального строительства.

6. Участникам общественных обсуждений, прошедшим идентификацию в соответствии с пунктом 5 настоящего постановления, представить предложения и замечания (при наличии) по Проекту по форме, утвержденной решением Пермской городской Думы от 26 апреля 2022 г. № 83:

6.1. в Территориальные организационные комитеты по адресам, указанным в пункте 3.3 настоящего постановления, посредством записи в книге (журнале) учета посетителей экспозиции Проекта и информационных материалов к нему в период проведения экспозиции с 10 февраля 2023 г. по 17 февраля 2023 г.;

6.2. в департамент градостроительства и архитектуры администрации города Перми со дня размещения Проекта с перечнем информационных материалов к нему на Официальном сайте по 17 февраля 2023 г.:

6.2.1. посредством Информационной системы;

6.2.2. в форме электронного документа по электронной почте по адресу: dga@gorodperm.ru;

6.2.3. в письменной форме путем личного обращения и (или) по почте по адресу: 614000, г. Пермь, ул. Сибирская, д. 15, каб. 003.

7. Настоящее постановление вступает в силу со дня официального опубликования в печатном средстве массовой информации «Официальный бюллетень органов местного самоуправления муниципального образования город Пермь».

8. Управлению по общим вопросам администрации города Перми обеспечить опубликование настоящего постановления в печатном средстве массовой информации «Официальный бюллетень органов местного самоуправления муниципального образования город Пермь».

9. Информационно-аналитическому управлению администрации города Перми обеспечить опубликование (обнародование) настоящего постановления на официальном сайте муниципального образования город Пермь в информационно-телекоммуникационной сети Интернет.

10. Контроль за исполнением настоящего постановления возложить на исполняющего обязанности заместителя главы администрации города Перми Андрианову О.Н.

И.о. Главы города Перми

А.А. Грибанов

ПОСТАНОВЛЕНИЯ АДМИНИСТРАЦИИ ГОРОДА ПЕРМИ



АДМИНИСТРАЦИЯ ГОРОДА ПЕРМИ ПОСТАНОВЛЕНИЕ

27.01.2023

№ 46

**О внесении изменений в постановление администрации города Перми от 07.10.2009 № 670
«Об утверждении Регламента взаимодействия управления по экологии и природопользованию администрации города Перми и департамента имущественных отношений администрации города Перми при предоставлении в аренду лесных участков, находящихся в муниципальной собственности»**

В соответствии с Федеральным законом от 06 октября 2003 г. № 131-ФЗ «Об общих принципах организации местного самоуправления в Российской Федерации», Уставом города Перми, в целях актуализации правовой базы администрации города Перми

администрация города Перми **ПОСТАНОВЛЯЕТ:**

1. Внести изменения в постановление администрации города Перми от 07 октября 2009 г. № 670 «Об утверждении Регламента взаимодействия управления по экологии и природопользованию администрации города Перми и департамента имущественных отношений администрации города Перми при предоставлении в аренду лесных участков, находящихся в муниципальной собственности» (в ред. от 29.12.2012 № 1014, от 18.03.2015 № 139, от 29.06.2015 № 421, от 24.04.2018 № 246, от 04.12.2019 № 965), заменив в пункте 2 слова «лесохозяйственным регламентом Пермского городского лесничества, утвержденным постановлением администрации города Перми от 05 мая 2012 г. № 38-П» словами «Лесохозяйственным регламентом Пермского городского лесничества, утвержденным постановлением администрации города Перми от 25 апреля 2022 г. № 312».

2. Внести изменения в Регламент взаимодействия управления по экологии и природопользованию администрации города Перми и департамента имущественных отношений администрации города Перми при предоставлении в аренду лесных участков, находящихся в муниципальной собственности, утвержденный постановлением администрации города Перми от 07 октября 2009 г. № 670 (в ред. от 29.12.2012 № 1014, от 18.03.2015 № 139, от 29.06.2015 № 421, от 24.04.2018 № 246, от 04.12.2019 № 965), заменив в пункте 1.1 слова «решением Пермской городской Думы от 12 сентября 2006 г. № 210 «О департаменте имущественных отношений администрации города Перми и департаменте земельных отношений администрации города Перми» словами «решением Пермской городской Думы от 12 сентября 2006 г. № 210 «О департаменте имущественных отношений администрации города Перми».

3. Настоящее постановление вступает в силу со дня официального опубликования в печатном средстве массовой информации «Официальный бюллетень органов местного самоуправления муниципального образования город Пермь».

4. Управлению по общим вопросам администрации города Перми обеспечить опубликование настоящего постановления в печатном средстве массовой информации «Официальный бюллетень органов местного самоуправления муниципального образования город Пермь».

5. Информационно-аналитическому управлению администрации города Перми обеспечить опубликование (обнародование) настоящего постановления на официальном сайте муниципального образования город Пермь в информационно-телекоммуникационной сети Интернет.

6. Контроль за исполнением настоящего постановления возложить на заместителя главы администрации города Перми Агеева В.Г.

Глава города Перми

А.Н. Дёмкин



АДМИНИСТРАЦИЯ ГОРОДА ПЕРМИ ПОСТАНОВЛЕНИЕ

27.01.2023

№ 47

О внесении изменений в Перечень объектов озеленения общего пользования города Перми, утвержденный постановлением администрации города Перми от 29.04.2011 № 188

В соответствии со статьей 16 Федерального закона от 06 октября 2003 г. № 131-ФЗ «Об общих принципах организации местного самоуправления в Российской Федерации», Уставом города Перми администрация города Перми ПОСТАНОВЛЯЕТ:

1. Внести в Перечень объектов озеленения общего пользования города Перми, утвержденный постановлением администрации города Перми от 29 апреля 2011 г. № 188 (в ред. от 19.12.2012 № 933, от 13.08.2014 № 537, от 20.01.2016 № 33, от 15.02.2016 № 93, от 04.05.2016 № 300, от 06.09.2016 № 660, от 03.02.2017 № 71, от 18.05.2017 № 371, от 19.12.2017 № 1156, от 13.04.2018 № 229, от 15.01.2019 № 17, от 01.08.2019 № 440, от 06.09.2019 № 537, от 16.07.2020 № 618, от 19.02.2021 № 92, от 28.05.2021 № 385, от 06.09.2021 № 679, от 16.11.2021 № 1010, от 15.03.2022 № 171, от 20.06.2022 № 495), следующие изменения:

1.1. после строки 71¹ дополнить строкой 71² следующего содержания:

71 ²	21	Сквер по ул. Гашкова, 20	Пересечение ул. Гашкова и ул. Ивана Франко	2	7 654	ДДБ
-----------------	----	--------------------------	--	---	-------	-----

1.2. строку:

Итого	20 объектов
-------	-------------

изложить в следующей редакции:

Итого	21 объект
-------	-----------

1.3. строку:

Итого	114 объектов: парки, сады, скверы, бульвары
-------	---

изложить в следующей редакции:

Итого	115 объектов: парки, сады, скверы, бульвары
-------	---

1.4. строку:

Итого	194 объекта озеленения общего пользования ⁴
-------	--

изложить в следующей редакции:

Итого	195 объектов озеленения общего пользования ⁴
-------	---

2. Настоящее постановление вступает в силу со дня официального опубликования в печатном средстве массовой информации «Официальный бюллетень органов местного самоуправления муниципального образования город Пермь».

3. Управлению по общим вопросам администрации города Перми обеспечить опубликование настоящего постановления в печатном средстве массовой информации «Официальный бюллетень органов местного самоуправления муниципального образования город Пермь».

4. Информационно-аналитическому управлению администрации города Перми обеспечить опубликование (обнародование) настоящего постановления на официальном сайте муниципального образования город Пермь в информационно-телекоммуникационной сети Интернет.

5. Контроль за исполнением настоящего постановления возложить на заместителя главы администрации города Перми Галиханова Д.К.

Глава города Перми

А.Н. Дёмкин



АДМИНИСТРАЦИЯ ГОРОДА ПЕРМИ ПОСТАНОВЛЕНИЕ

27.01.2023

№ 48

О внесении изменений в Порядок формирования, издания и распространения печатного средства массовой информации «Официальный бюллетень органов местного самоуправления муниципального образования город Пермь», утвержденный постановлением администрации города Перми от 28.06.2019 № 329

В целях актуализации правовых актов администрации города Перми администрация города Перми ПОСТАНОВЛЯЕТ:

1. Внести изменения в Порядок формирования, издания и распространения печатного средства массовой информации «Официальный бюллетень органов местного самоуправления муниципального образования город Пермь», утвержденный постановлением администрации города Перми от 28 июня 2019 г. № 329 (в ред. от 12.12.2019 № 1005, от 01.07.2022 № 566), исключив в абзаце втором пункта 4.2 слова «, Избирательная комиссия города Перми».

2. Настоящее постановление вступает в силу со дня официального опубликования в печатном средстве массовой информации «Официальный бюллетень органов местного самоуправления муниципального образования город Пермь».

3. Управлению по общим вопросам администрации города Перми обеспечить опубликование настоящего постановления в печатном средстве массовой информации «Официальный бюллетень органов местного самоуправления муниципального образования город Пермь».

4. Информационно-аналитическому управлению администрации города Перми обеспечить опубликование (обнародование) настоящего постановления на официальном сайте муниципального образования город Пермь в информационно-телекоммуникационной сети Интернет.

5. Контроль за исполнением настоящего постановления возложить на руководителя аппарата администрации города Перми Молоковских А.В.

Глава города Перми

А.Н. Дёмкин



АДМИНИСТРАЦИЯ ГОРОДА ПЕРМИ ПОСТАНОВЛЕНИЕ

27.01.2023

№ 49

О внесении изменений в Порядок предоставления субсидий на обустройство детских игровых и (или) детских спортивных площадок на земельных участках, находящихся в общей долевой собственности собственников помещений многоквартирных домов города Перми, и на территориях индивидуальной жилой застройки города Перми на земельных участках, находящихся в муниципальной собственности, и землях или земельных участках, государственная собственность на которые не разграничена, утвержденный постановлением администрации города Перми от 29.07.2011 № 382

В соответствии с Бюджетным кодексом Российской Федерации, постановлением Правительства Российской Федерации от 18 сентября 2020 г. № 1492 «Об общих требованиях к нормативным правовым актам, муниципальным правовым актам, регулирующим предоставление субсидий, в том числе грантов в форме субсидий, юридическим лицам, индивидуальным предпринимателям, а также физическим лицам – производителям товаров, работ, услуг, и о признании утратившими силу некоторых актов Правительства Российской Федерации и отдельных положений некоторых актов Правительства Российской Федерации», решениями Пермской городской Думы от 28 августа 2007 г. № 185 «Об утверждении Положения о бюджете и бюджетном процессе в городе Перми», от 28 июня 2011 г. № 153 «Об установлении

расходного обязательства по обустройству детских игровых и (или) детских спортивных площадок на земельных участках, находящихся в общей долевой собственности собственников помещений многоквартирных домов города Перми, и на территориях индивидуальной жилой застройки города Перми на земельных участках, находящихся в муниципальной собственности, и землях или земельных участках, государственная собственность на которые не разграничена», от 15 декабря 2020 г. № 277 «Об утверждении Правил благоустройства территории города Перми» администрация города Перми ПОСТАНОВЛЯЕТ:

1. Внести в Порядок предоставления субсидий на обустройство детских игровых и (или) детских спортивных площадок на земельных участках, находящихся в общей долевой собственности собственников помещений многоквартирных домов города Перми, и на территориях индивидуальной жилой застройки города Перми на земельных участках, находящихся в муниципальной собственности, и землях или земельных участках, государственная собственность на которые не разграничена, утвержденный постановлением администрации города Перми от 29 июля 2011 г. № 382 (в ред. от 03.02.2012 № 43, от 06.12.2012 № 870, от 26.12.2013 № 1245, от 13.07.2015 № 451, от 06.04.2017 № 256, от 11.07.2017 № 524, от 22.12.2017 № 1176, от 26.12.2017 № 1190, от 05.04.2018 № 203, от 09.10.2018 № 693, от 25.06.2019 № 306, от 14.02.2020 № 138, от 05.03.2021 № 135, от 10.06.2021 № 423, от 22.09.2021 № 739, от 24.12.2021 № 1222, от 05.03.2022 № 144, от 01.07.2022 № 569, от 19.12.2022 № 1314), следующие изменения:

1.1. пункт 2.1.4 изложить в следующей редакции:

«2.1.4. повторное предоставление субсидии на обустройство детской игровой и (или) детской спортивной площадки в отношении одного многоквартирного дома или одного кадастрового квартала территории, в границах которой осуществляется территориальное общественное самоуправление, по истечении 10 лет после года предоставления предыдущей субсидии.»;

1.2. в пункте 2.3:

1.2.1. в абзаце первом слова «предшествующего месяцу, в котором планируется заключение договора о предоставлении субсидии» заменить словами «предшествующего месяцу подачи заявки»;

1.2.2. абзац четвертый изложить в следующей редакции:

«заявитель – получатель субсидии не должен являться иностранным юридическим лицом, в том числе местом регистрации которого является государство или территория, включенные в утверждаемый Министерством финансов Российской Федерации перечень государств и территорий, используемых для промежуточного (офшорного) владения активами в Российской Федерации (далее – офшорные компании), а также российским юридическим лицом, в уставном (складочном) капитале которого доля прямого или косвенного (через третьих лиц) участия офшорных компаний в совокупности превышает 25 % (если иное не предусмотрено законодательством Российской Федерации). При расчете доли участия офшорных компаний в капитале российских юридических лиц не учитывается прямое и (или) косвенное участие офшорных компаний в капитале публичных акционерных обществ (в том числе со статусом международной компании), акции которых обращаются на организованных торгах в Российской Федерации, а также косвенное участие таких офшорных компаний в капитале других российских юридических лиц, реализованное через участие в капитале указанных публичных акционерных обществ»;

1.3. в абзаце пятом пункта 2.11.5 слова «, имеющей в штате сотрудника, обладающего правом подписи, сведения о котором включены в национальный реестр специалистов в области инженерных изысканий и архитектурно-строительного проектирования или в национальный реестр специалистов в области строительства (далее – Квалифицированный сотрудник)» исключить;

1.4. в пункте 2.11.7 слова «и Квалифицированным сотрудником» исключить;

1.5. в пункте 2.11.11 слова «предшествующего месяцу, в котором планируется заключение договора» заменить словами «предшествующего месяцу подачи заявки»;

1.6. пункт 2.11.12.1 изложить в следующей редакции:

«2.11.12.1. копия выписки из Единого государственного реестра недвижимости об основных характеристиках и зарегистрированных правах на земельный участок»;

1.7. в пункте 2.17:

1.7.1. в абзаце первом слова «от 26 декабря 2016 г. № СЭД-06-01.01-03-р-213» исключить;

1.7.2. в абзаце третьем слова «от 26 декабря 2016 г. № СЭД-06-01.01-03-р-213» исключить;

1.8. в абзаце четвертом пункта 2.19 слова «, и Квалифицированным сотрудником» исключить;

1.9. в абзаце первом пункта 3.1 слова «от 26 декабря 2016 г. № СЭД-06-01.01-03-р-213» исключить;

1.10. в приложении абзац седьмой изложить в следующей редакции:

«не является иностранным юридическим лицом, в том числе местом регистрации которого является государство или территория, включенные в утверждаемый Министерством финансов Российской Федерации перечень государств и территорий, используемых для промежуточного (офшорного) владения активами в Российской Федерации (далее – офшорные компании), а также российским юридическим лицом, в уставном (складочном) капитале которого доля прямого или косвенного (через третьих лиц) участия офшорных компаний в совокупности превышает 25 % (если иное не предусмотрено законодательством Российской Федерации). При расчете доли участия офшорных компаний в капитале российских юридических лиц не учитывается прямое и (или) косвенное участие офшорных компаний в капитале пу-

бличных акционерных обществ (в том числе со статусом международной компании), акции которых обращаются на организованных торгах в Российской Федерации, а также косвенное участие таких офшорных компаний в капитале других российских юридических лиц, реализованное через участие в капитале указанных публичных акционерных обществ».

2. Настоящее постановление вступает в силу со дня официального опубликования в печатном средстве массовой информации «Официальный бюллетень органов местного самоуправления муниципального образования город Пермь».

3. Управлению по общим вопросам администрации города Перми обеспечить опубликование настоящего постановления в печатном средстве массовой информации «Официальный бюллетень органов местного самоуправления муниципального образования город Пермь».

4. Информационно-аналитическому управлению администрации города Перми обеспечить опубликование (обнародование) настоящего постановления на официальном сайте муниципального образования город Пермь в информационно-телекоммуникационной сети Интернет.

5. Контроль за исполнением настоящего постановления возложить на заместителя главы администрации города Перми Субботина И.А.

Глава города Перми

А.Н. Дёмкин



АДМИНИСТРАЦИЯ ГОРОДА ПЕРМИ ПОСТАНОВЛЕНИЕ

30.01.2023

№ 50

О внесении изменений в постановление администрации города Перми от 24.08.2017 № 650 «Об общественных комиссиях по обсуждению проекта муниципальной программы формирования современной городской среды на 2018-2024 годы в части благоустройства дворовых территорий в районах города Перми, общественном обсуждении проекта муниципальной программы формирования современной городской среды на 2018-2024 годы»

В соответствии с постановлением Правительства Пермского края от 03 октября 2013 г. № 1331-п «Об утверждении государственной программы Пермского края «Градостроительная и жилищная политика, создание условий для комфортной городской среды»

администрация города Перми ПОСТАНОВЛЯЕТ:

1. Внести в постановление администрации города Перми от 24 августа 2017 г. № 650 «Об общественных комиссиях по обсуждению проекта муниципальной программы формирования современной городской среды на 2018-2024 годы в части благоустройства дворовых территорий в районах города Перми, общественном обсуждении проекта муниципальной программы формирования современной городской среды на 2018-2024 годы» (в ред. от 28.04.2018 № 264, от 19.03.2019 № 166, от 22.03.2019 № 30-П, от 11.06.2019 № 271, от 17.08.2020 № 707, от 31.08.2020 № 776, от 16.11.2020 № 1156, от 09.02.2021 № 54, от 18.05.2021 № 355) следующие изменения:

- 1.1. в наименовании цифры «2024» заменить цифрами «2025»;
- 1.2. в пункте 1 цифры «2024» заменить цифрами «2025»;
- 1.3. в пункте 2.1 цифры «2024» заменить цифрами «2025»;
- 1.4. в пункте 2.2 цифры «2024» заменить цифрами «2025»;
- 1.5. в пункте 2.3 цифры «2024» заменить цифрами «2025».

2. Внести в Порядок проведения общественного обсуждения проекта муниципальной программы формирования современной городской среды на 2018-2024 годы, утвержденный постановлением администрации города Перми от 24 августа 2017 г. № 650 «Об общественных комиссиях по обсуждению проекта муниципальной программы формирования современной городской среды на 2018-2024 годы в части благоустройства дворовых территорий в районах города Перми, общественном обсуждении проекта муниципальной программы формирования современной городской среды на 2018-2024 годы» (в ред. от 28.04.2018 № 264, от 19.03.2019 № 166, от 22.03.2019 № 30-П, от 11.06.2019 № 271, от 17.08.2020 № 707, от 31.08.2020 № 776, от 16.11.2020 № 1156, от 09.02.2021 № 54, от 18.05.2021 № 355), следующие изменения:

- 2.1. в наименовании цифры «2024» заменить цифрами «2025»;
- 2.2. в пункте 1 цифры «2024» заменить цифрами «2025»;

2.3. в пункте 4:

2.3.1. в абзаце первом цифры «2024» заменить цифрами «2025»;

2.3.2. в абзаце втором цифры «2024» заменить цифрами «2025».

3. Внести в Положение об общественной комиссии по обсуждению проекта муниципальной программы формирования современной городской среды на 2018-2024 годы в части благоустройства дворовых территорий в районах города Перми, утвержденное постановлением администрации города Перми от 24 августа 2017 г. № 650 «Об общественных комиссиях по обсуждению проекта муниципальной программы формирования современной городской среды на 2018-2024 годы в части благоустройства дворовых территорий в районах города Перми, общественном обсуждении проекта муниципальной программы формирования современной городской среды на 2018-2024 годы» (в ред. от 28.04.2018 № 264, от 19.03.2019 № 166, от 22.03.2019 № 30-П, от 11.06.2019 № 271, от 17.08.2020 № 707, от 31.08.2020 № 776, от 16.11.2020 № 1156, от 09.02.2021 № 54, от 18.05.2021 № 355), следующие изменения:

3.1. в наименовании цифры «2024» заменить цифрами «2025»;

3.2. в пункте 1.1 цифры «2024» заменить цифрами «2025»;

3.3. в пункте 2.1.2 цифры «2024» заменить цифрами «2025».

4. Внести в Порядок формирования адресного перечня дворовых территорий многоквартирных домов города Перми, нуждающихся в благоустройстве, для включения в муниципальную программу формирования современной городской среды на 2018-2024 годы, утвержденный постановлением администрации города Перми от 24 августа 2017 г. № 650 «Об общественных комиссиях по обсуждению проекта муниципальной программы формирования современной городской среды на 2018-2024 годы в части благоустройства дворовых территорий в районах города Перми, общественном обсуждении проекта муниципальной программы формирования современной городской среды на 2018-2024 годы» (в ред. от 28.04.2018 № 264, от 19.03.2019 № 166, от 22.03.2019 № 30-П, от 11.06.2019 № 271, от 17.08.2020 № 707, от 31.08.2020 № 776, от 16.11.2020 № 1156, от 09.02.2021 № 54, от 18.05.2021 № 355), следующие изменения:

4.1. в наименовании цифры «2024» заменить цифрами «2025»;

4.2. в пункте 1 цифры «2024» заменить цифрами «2025»;

4.3. в абзаце первом пункта 3 цифры «2024» заменить цифрами «2025»;

4.4. в абзаце втором пункта 7 цифры «2024» заменить цифрами «2025»;

4.5. в пункте 8:

4.5.1. в абзаце первом цифры «2024» заменить цифрами «2025»;

4.5.2. в абзаце втором цифры «2024» заменить цифрами «2025»;

4.6. в пункте 16 цифры «2024» заменить цифрами «2025»;

4.7. в приложении 2:

4.7.1. в наименовании цифры «2024» заменить цифрами «2025»;

4.7.2. в строке 1 цифры «2024» заменить цифрами «2025»;

4.7.3. в пункте 1 цифры «2024» заменить цифрами «2025»;

4.7.4. в сноске «1» цифры «2024» заменить цифрами «2025»;

4.7.5. в сноске «3» цифры «2024» заменить цифрами «2025»;

4.7.6. в сноске «4» цифры «2024» заменить цифрами «2025»;

4.8. приложение 5 изложить в редакции согласно приложению к настоящему постановлению.

2. Настоящее постановление вступает в силу со дня официального опубликования в печатном средстве массовой информации «Официальный бюллетень органов местного самоуправления муниципального образования город Пермь».

3. Управлению по общим вопросам администрации города Перми обеспечить опубликование настоящего постановления в печатном средстве массовой информации «Официальный бюллетень органов местного самоуправления муниципального образования город Пермь».

4. Информационно-аналитическому управлению администрации города Перми обеспечить опубликование (обнародование) настоящего постановления на официальном сайте муниципального образования город Пермь в информационно-телекоммуникационной сети Интернет.

5. Контроль за исполнением настоящего постановления возложить на заместителя главы администрации города Перми Субботина И.А.

И.о. Главы города Перми

А.А. Грибанов

Приложение
к постановлению администрации
города Перми
от 30.01.2023 № 50

УТВЕРЖДЕН
Глава администрации

района города Перми

(Ф.И.О.)

АДРЕСНЫЙ ПЕРЕЧЕНЬ
всех дворовых территорий _____
(наименование района города Перми)
района города Перми, нуждающихся в благоустройстве
(исходя из физического состояния, а также с учетом
предложений заинтересованных лиц) и подлежащих
благоустройству в период 2018-2025 годов, исходя
из минимального перечня работ по благоустройству

№	Адрес дворовой территории ¹	Площадь дворовой территории, кв. м ²		Количество проживающих в МКД, чел.	Итого пользователей дворовой территории ³	Дата поступления заявки или предложения ⁴	Количество набранных баллов по результатам рассмотрения и оценки дворовой территории ⁵
		площадь территории, прилегающей к многоквартирному дому (далее – МКД)	общая площадь дворовой территории				
2018 год							
1.1							
1.2							
2							
...							
	Итого по району в 2018 году						
2019 год							
1							
2							
...							
	Итого по району в 2019 году						
2020 год							
1							
2							
...							
	Итого по району в 2020 году						
2021 год							
1							
2							
...							

1	2	3	4	5	6	7	8
	Итого по району в 2021 году						
2022 год							
1							
2							
...							
	Итого по району в 2022 году						
2023 год							
1							
2							
...							
	Итого по району в 2023 году						
2024-2025 годы							
1							
2							
...							
	Итого по району в 2024-2025 годах						

¹ При образовании дворовой территории совокупностью территорий, прилегающих к многоквартирным домам, необходимо указывать адрес каждого многоквартирного дома в отдельной ячейке с нумерацией 1.1, 1.2, 1.3 и так далее.

² В случае если дворовая территория образована совокупностью территорий, прилегающих к многоквартирным домам, то в графе 3 указывается площадь территории, прилегающей к каждому многоквартирному дому, а в графе 4 – сумма значений по графе 3 по территориям многоквартирных домов, образующих дворовую территорию. В случае если дворовая территория образуется территорией, прилегающей к одному многоквартирному дому, то в графах 3 и 4 указываются одинаковые значения.

³ В случае если дворовая территория образована совокупностью территорий, прилегающих к многоквартирным домам, то в графе 6 указывается сумма значения графы 5 по многоквартирным домам, расположенным на одной дворовой территории.

⁴ Указываются в отношении заявок в Территориальный орган, в 2017 году прошедших отбор по критериям оценки заявок, но не вошедших в Программу 2017 года в связи с превышением выделенных лимитов бюджетных ассигнований и рекомендованных к включению в Программу, а также в отношении предложения, поступившего в ходе общественного обсуждения проекта Программы или проекта, предусматривающего внесение изменений в Программу, и рассмотренного согласно настоящему Порядку.

⁵ Указывается сумма баллов по результатам рассмотрения дворовой территории по качественным критериям согласно приложению 3 к настоящему Порядку и критерию численности пользователей согласно приложению 4 к настоящему Порядку.



АДМИНИСТРАЦИЯ ГОРОДА ПЕРМИ ПОСТАНОВЛЕНИЕ

30.01.2023

№ 51

Об установлении границ Пермского городского лесничества

На основании Лесного кодекса Российской Федерации, Устава города Перми, решения Пермской городской Думы от 12 сентября 2006 г. № 218 «Об управлении по экологии и природопользованию администрации города Перми», Порядка принятия решения о создании, об упразднении лесничеств, создаваемых в их составе участковых лесничеств, расположенных на землях населенных пунктов Пермского городского округа, установлении и изменении их границ, утвержденного постановлением администрации города Перми от 19 сентября 2022 г. № 818, администрация города Перми ПОСТАНОВЛЯЕТ:

1. Установить границы Пермского городского лесничества согласно приложению к настоящему постановлению, определив площадь Пермского городского лесничества в размере 37 978,7673 га.

2. Управлению по экологии и природопользованию администрации города Перми в течение пяти рабочих дней со дня вступления в силу настоящего постановления обеспечить его направление в Федеральное агентство лесного хозяйства и Управление Росреестра по Пермскому краю.

3. Настоящее постановление вступает в силу со дня официального опубликования в печатном средстве массовой информации «Официальный бюллетень органов местного самоуправления муниципального образования город Пермь».

4. Управлению по общим вопросам администрации города Перми обеспечить опубликование настоящего постановления в печатном средстве массовой информации «Официальный бюллетень органов местного самоуправления муниципального образования город Пермь».

5. Информационно-аналитическому управлению администрации города Перми обеспечить опубликование (обнародование) настоящего постановления на официальном сайте муниципального образования город Пермь в информационно-телекоммуникационной сети Интернет.

6. Контроль за исполнением настоящего постановления возложить на заместителя главы администрации города Перми Агеева В.Г.

И.о. Главы города Перми

А.А. Грибанов

Приложение
к постановлению администрации
города Перми
от 30.01.2023 № 51

Раздел 1

Сведения о границах Пермского городского лесничества, расположенного на землях населенного пункта город Пермь

№	Наименование создаваемого лесничества	Наименование участковых лесничеств	№ кварталов в соответствии с документами лесоустройства	
1	Пермское городское	1	2	3
		Верхне-Курыинское	1-84	
		Лёвшинское	1-84	
		Мотовилихинское	1-96	
		Ново-Лядовское	1-44	
		Нижне-Курыинское	1-80	
Черняевское	1-17			
			земельный участок в составе земель населенных пунктов с кадастровым номером 59:01:4416055:9	

Раздел 2

Схема границ Пермского городского лесничества



— граница лесничества

1 номер участка земель городских лесов, расположенного в границах лесничества.

Раздел 3

Графическое описание местоположения границ Пермского городского лесничества, включающее в себя перечень координат характерных точек

Система координат МСК-59, зона 2

Порядковый номер земельного участка	Порядковый номер характерной (поворотной) точки	Координаты		Порядковый номер земельного участка	Порядковый номер характерной (поворотной) точки	Координаты		Порядковый номер земельного участка	Порядковый номер характерной (поворотной) точки	Координаты	
		X	Y			X	Y			X	Y
1	1	521823,64	2208453,22	3	12	521392,63	2212091,35	3	84	522127,54	2214300,36
1	2	521829,38	2208472,35	3	13	521388,44	2212104,42	3	85	522136,88	2214312,22
1	3	521831,89	2208539,93	3	14	521384,28	2212117,37	3	86	522144,48	2214348,44
1	4	521827,84	2208694,38	3	15	521380,35	2212129,58	3	87	522144,29	2214363,23
1	5	521831,25	2208753,86	3	16	521315,06	2212332,78	3	88	522133,77	2214380,55
1	6	521842,30	2208792,57	3	17	521266,23	2212496,00	3	89	522122,09	2214382,70
1	7	521891,83	2208864,55	3	18	521264,71	2212500,65	3	90	522108,28	2214374,32
1	8	521909,42	2208904,60	3	19	521263,47	2212504,46	3	91	522086,28	2214343,17
1	9	521898,90	2208925,96	3	20	521261,53	2212509,18	3	92	522071,50	2214335,01
1	10	521876,40	2208941,40	3	21	521250,69	2212535,56	3	93	522059,04	2214331,70
1	11	521820,45	2208998,89	3	22	521190,50	2212723,22	3	94	522024,09	2214330,49
1	12	521810,88	2209022,53	3	23	521184,27	2212741,27	3	95	522016,61	2214329,94
1	13	521798,85	2209021,68	3	24	521137,87	2212875,79	3	96	522198,22	2214338,88
1	14	521796,82	2208427,36	3	25	521136,12	2212880,88	3	97	522196,91	2214337,34
1	15	521813,51	2208428,92	3	26	521111,83	2212951,26	3	98	522199,21	2214344,54
1	1	521823,64	2208453,22	3	27	521274,74	2213082,86	3	99	522195,84	2214370,81
2	1	521841,22	2209269,25	3	28	521344,42	2213136,58	3	100	522196,45	2214383,67
2	2	521857,89	2209294,91	3	29	521397,26	2213177,30	3	101	522197,08	2214398,46
2	3	521879,51	2209319,73	3	30	521591,22	2213334,95	3	102	522199,86	2214407,20
2	4	521890,36	2209348,57	3	31	521646,77	2213419,07	3	103	522011,94	2214410,90
2	5	521894,78	2209374,22	3	32	521750,63	2213392,76	3	104	522067,21	2214407,01
2	6	521800,11	2209392,26	3	33	521754,61	2213391,76	3	105	522095,63	2214417,71
2	7	521799,62	2209249,69	3	34	521789,92	2213382,82	3	106	522131,90	2214440,57
2	8	521822,74	2209251,26	3	35	521793,91	2213381,79	3	107	522137,37	2214444,00
2	1	521841,22	2209269,25	3	36	521799,41	2213393,79	3	108	522139,81	2214445,53
3	1	521755,09	2211083,05	3	37	521820,83	2213437,20	3	109	522147,66	2214445,75
3	2	521668,67	2211320,03	3	38	521853,13	2213476,91	3	110	522154,99	2214445,93
3	3	521646,83	2211370,56	3	39	521863,06	2213493,46	3	111	522160,02	2214444,27
3	4	521590,43	2211539,78	3	40	521871,04	2213519,34	3	112	522185,54	2214443,82
3	5	521584,31	2211558,13	3	41	521869,86	2213527,11	3	113	522220,96	2214411,49
3	6	521498,74	2211791,47	3	42	521845,73	2213561,76	3	114	522237,32	2214409,73
3	7	521496,20	2211798,38	3	43	521831,92	2213594,25	3	115	522253,48	2214413,04
3	8	521417,19	2212013,84	3	44	521819,27	2213607,49	3	116	522269,61	2214422,01
3	9	521411,18	2212033,47	3	45	521776,05	2213637,67	3	117	522277,20	2214432,51
3	10	521409,98	2212037,37	3	46	521752,89	2213673,48	3	118	522276,82	2214446,72
3	11	521406,42	2212048,45	3	47	521742,77	2213680,48	3	119	522257,16	2214468,52

Координаты	X	Y
2214770,38		
2214781,85		
2214789,44		
2214792,54		
2214790,62		
2214756,95		
2214749,94		
2214764,24		
2214753,37		
2214766,09		
2214782,44		
2214812,41		
2214866,71		
2214883,46		

Порядковый номер земельного участка	Порядковый номер характерной (поворотной) точки	Координаты		Порядковый номер земельного участка	Порядковый номер характерной (поворотной) точки	Координаты		Порядковый номер земельного участка	Порядковый номер характерной (поворотной) точки	Координаты	
		X	Y			X	Y			X	Y
3	156	52312,82	2214898,05	3	197	523844,54	2215141,91	3	238	523000,42	2215445,72
3	157	52320,15	2214906,41	3	198	523855,96	2215160,60	3	239	523025,92	2215441,63
3	158	52329,17	2214917,91	3	199	523813,40	2215183,36	3	240	523037,99	2215436,38
3	159	52329,24	2214931,34	3	200	523802,90	2215208,86	3	241	523074,00	2215407,95
3	160	52329,11	2214933,97	3	201	523807,36	2215241,55	3	242	523086,85	2215409,53
3	161	52320,93	2214954,48	3	202	523819,82	2215271,14	3	243	523099,31	2215421,97
3	162	52317,30	2214966,74	3	203	523827,99	2215279,51	3	244	523106,89	2215442,80
3	163	52326,75	2214996,86	3	204	523834,42	2215269,78	3	245	523108,64	2215457,59
3	164	52329,87	2215012,48	3	205	523856,61	2215269,78	3	246	523100,66	2215470,64
3	165	52349,48	2215023,57	3	206	523870,23	2215254,60	3	247	523066,80	2215500,20
3	166	52345,17	2215019,10	3	207	523879,57	2215227,35	3	248	523046,56	2215529,21
3	167	52347,44	2214999,05	3	208	523888,71	2215216,65	3	249	523084,50	2215540,31
3	168	52307,64	2215000,03	3	209	523897,48	2215212,94	3	250	522996,34	2215559,57
3	169	52351,97	2214997,31	3	210	522910,52	2215218,78	3	251	522951,96	2215556,26
3	170	52354,74	2215001,97	3	211	522916,35	2215231,62	3	252	522938,74	2215562,69
3	171	52356,66	2215030,01	3	212	522908,00	2215254,40	3	253	522944,25	2215571,83
3	172	52357,48	2215009,85	3	213	522883,27	2215273,87	3	254	522935,81	2215585,07
3	173	52350,71	2215017,65	3	214	522886,19	2215300,93	3	255	522946,91	2215596,15
3	174	52356,18	2215088,19	3	215	522898,85	2215313,78	3	256	522966,95	2215601,40
3	175	52359,61	2215105,33	3	216	522912,66	2215318,25	3	257	522982,31	2215601,22
3	176	52355,86	2215175,51	3	217	522939,13	2215318,82	3	258	523000,81	2215609,20
3	177	52359,83	2215140,55	3	218	522972,60	2215314,92	3	259	523025,92	2215612,90
3	178	52350,22	2215153,77	3	219	522979,99	2215318,25	3	260	523052,00	2215609,20
3	179	52356,65	2215162,35	3	220	522977,66	2215330,51	3	261	523078,27	2215586,04
3	180	52356,88	2215177,90	3	221	522970,46	2215344,12	3	262	523092,09	2215587,21
3	181	52356,12	2215180,75	3	222	522929,19	2215382,08	3	263	523134,53	2215604,15
3	182	52359,28	2215187,07	3	223	522908,95	2215383,81	3	264	523143,48	2215613,52
3	183	52369,43	2215200,69	3	224	522892,00	2215392,47	3	265	523146,97	2215621,07
3	184	52363,12	2215202,82	3	225	522874,89	2215400,76	3	266	523144,25	2215629,06
3	185	52364,47	2215191,93	3	226	522860,10	2215402,52	3	267	523137,25	2215632,74
3	186	52364,02	2215179,09	3	227	522846,28	2215413,60	3	268	523126,16	2215645,78
3	187	52362,71	2215163,71	3	228	522840,25	2215426,64	3	269	523081,58	2215653,77
3	188	52362,15	2215143,47	3	229	522840,05	2215446,11	3	270	523072,04	2215660,39
3	189	52362,08	2215121,08	3	230	522848,23	2215462,66	3	271	523067,76	2215670,32
3	190	52364,47	2215086,24	3	231	522858,93	2215472,38	3	272	523068,74	2215683,54
3	191	52364,58	2215063,86	3	232	522884,23	2215480,16	3	273	523078,08	2215693,68
3	192	52361,60	2215058,23	3	233	522911,35	2215482,61	3	274	523096,57	2215704,19
3	193	52367,48	2215056,28	3	234	522944,77	2215485,60	3	275	523117,78	2215732,79
3	194	52377,92	2215089,37	3	235	522963,84	2215484,45	3	276	523139,20	2215755,17
3	195	52382,98	2215170,01	3	236	522972,20	2215481,15	3	277	523151,84	2215760,61
3	196	52381,36	2215155,67	3	237	522979,41	2215473,56	3	278	523163,13	2215772,86

Порядковый номер земельного участка	Координаты		Порядковый номер характерной (поворотной) точки	Порядковый номер земельного участка	Порядковый номер характерной (поворотной) точки	Координаты		Порядковый номер земельного участка	Порядковый номер характерной (поворотной) точки	Координаты		Порядковый номер земельного участка	Порядковый номер характерной (поворотной) точки	Координаты					
	X	Y				X	Y			X	Y			X	Y				
3	566	522637,61	2215796,69	3	607	522635,57	2216245,95	3	648	522560,72	2217126,96	3	689	522857,92	2217254,38	3	730	522228,39	2217874,83
3	567	522661,42	2215798,20	3	608	522617,25	2216317,08	3	649	522559,03	2217131,76	3	690	522829,69	2217254,01	3	731	522237,14	2217901,79
3	568	522664,44	2215799,62	3	609	522599,24	2216386,88	3	650	522546,97	2217165,88	3	691	522825,91	2217248,60	3	732	522230,04	2217914,63
3	569	522670,50	2215800,41	3	610	522596,68	2216387,34	3	651	522564,85	2217169,30	3	692	522815,75	2217261,53	3	733	522229,18	2217916,15
3	570	522680,38	2215801,39	3	611	522597,93	2216392,46	3	652	522575,76	2217171,39	3	693	522804,28	2217275,88	3	734	522229,11	2217916,31
3	571	522689,60	2215802,27	3	612	522594,86	2216404,17	3	653	522591,03	2217174,31	3	694	522797,68	2217284,12	3	735	522227,12	2217919,91
3	572	522728,67	2215806,55	3	613	522603,43	2216438,85	3	654	522608,30	2217177,61	3	695	522831,58	2217311,87	3	736	522169,18	2217979,71
3	573	522740,98	2215807,97	3	614	522608,66	2216460,18	3	655	522619,61	2217190,72	3	696	522836,91	2217321,07	3	737	522155,86	2218066,93
3	574	522742,42	2215809,37	3	615	522607,49	2216475,61	3	656	522626,81	2217190,72	3	697	522832,60	2217321,07	3	738	522102,03	2218157,11
3	575	522745,15	2215793,48	3	616	522607,46	2216476,04	3	657	522754,58	2217227,20	3	698	522834,99	2217330,32	3	739	522172,70	2218157,11
3	576	522779,74	2215801,17	3	617	522605,42	2216484,38	3	658	522756,60	2217224,23	3	699	522844,63	2217330,31	3	740	522149,19	2218184,77
3	577	522879,65	2215823,43	3	618	522602,91	2216495,03	3	659	522769,55	2217230,81	3	700	522858,04	2217337,99	3	741	522101,71	2218240,60
3	578	522911,86	2215844,06	3	619	522602,62	2216500,90	3	660	522748,86	2217236,87	3	701	522867,88	2217345,41	3	742	522064,03	2218359,47
3	579	522890,14	2215933,72	3	620	522602,61	2216501,10	3	661	522780,93	2217243,81	3	702	522833,62	2217376,71	3	743	522016,96	2218343,23
3	580	522846,74	2216112,77	3	621	522594,70	2216585,15	3	662	522781,19	2217244,11	3	703	522700,83	2217544,49	3	744	522034,46	2218319,31
3	581	522842,46	2216118,88	3	622	522598,75	2216600,80	3	663	522797,97	2217263,30	3	704	522663,99	2217596,08	3	745	522005,39	2218310,44
3	582	522830,19	2216136,16	3	623	522599,07	2216669,81	3	664	522813,26	2217242,76	3	705	522516,32	2217735,58	3	746	521948,48	2218400,56
3	583	522852,28	2216152,80	3	624	522599,73	2216688,72	3	665	522824,60	2217227,53	3	706	522493,53	2217629,91	3	747	521935,97	2218397,79
3	584	522850,12	2216166,97	3	625	522599,99	2216696,06	3	666	522838,57	2217208,78	3	707	522484,69	2217581,69	3	748	521892,78	2218386,77
3	585	522848,09	2216180,24	3	626	522599,87	2216714,86	3	667	522862,01	2217192,96	3	708	522465,15	2217586,49	3	749	521893,88	2218375,36
3	586	522846,26	2216190,21	3	627	522599,20	2216717,52	3	668	522871,77	2217186,38	3	709	522445,80	2217591,40	3	750	521879,82	2218374,67
3	587	522843,81	2216208,25	3	628	522591,42	2216748,67	3	669	522879,39	2217181,29	3	710	522461,65	2217601,65	3	751	521881,49	2218354,57
3	588	522842,88	2216214,25	3	629	522585,97	2216770,47	3	670	522889,38	2217173,86	3	711	522454,19	2217637,14	3	752	521890,13	2218333,37
3	589	522842,64	2216214,18	3	630	522586,01	2216771,16	3	671	522897,05	2217168,29	3	712	522472,73	2217644,41	3	753	521878,33	2218317,39
3	590	522828,94	2216210,36	3	631	522582,75	2216782,73	3	672	522908,53	2217180,76	3	713	522433,13	2217820,96	3	754	521877,30	2218308,15
3	591	522827,77	2216210,03	3	632	522571,69	2216822,03	3	673	522915,08	2217188,70	3	714	522425,90	2217831,29	3	755	521874,72	2218294,40
3	592	522812,26	2216205,71	3	633	522572,00	2216846,91	3	674	522933,54	2217209,54	3	715	522411,82	2217849,93	3	756	521871,89	2218279,25
3	593	522795,06	2216200,91	3	634	522570,88	2216869,02	3	675	522946,71	2217213,43	3	716	522376,09	2217897,24	3	757	521860,92	2218281,84
3	594	522776,80	2216195,82	3	635	522572,87	2216869,05	3	676	522940,60	2217217,70	3	717	522380,41	2217848,61	3	758	521854,30	2218267,14
3	595	522758,34	2216190,67	3	636	522572,91	2216872,84	3	677	522942,65	2217219,99	3	718	522351,65	2217825,34	3	759	521852,81	2218263,83
3	596	522781,15	2216189,64	3	637	522572,89	2216875,84	3	678	522945,77	2217223,31	3	719	522325,67	2217815,13	3	760	521849,43	2218259,83
3	597	522782,93	2216188,48	3	638	522572,95	2216902,43	3	679	522950,81	2217230,09	3	720	522312,07	2217825,12	3	761	521841,55	2218250,50
3	598	522782,96	2216188,33	3	639	522573,01	2216930,19	3	680	522952,64	2217232,76	3	721	522309,14	2217823,69	3	762	521838,89	2218244,67
3	599	522751,61	2216187,29	3	640	522572,85	2216934,45	3	681	522963,24	2217246,74	3	722	522289,35	2217813,97	3	763	521837,55	2218241,75
3	600	522733,91	2216184,29	3	641	522571,21	2216958,30	3	682	522970,67	2217255,47	3	723	522281,59	2217810,10	3	764	521833,01	2218231,84
3	601	522691,54	2216183,13	3	642	522569,55	2216982,44	3	683	522944,27	2217276,43	3	724	522281,35	2217810,38	3	765	521831,93	2218249,70
3	602	522672,46	2216181,57	3	643	522569,28	2216986,37	3	684	522942,59	2217293,34	3	725	522276,95	2217814,41	3	766	521796,50	2218263,81
3	603	522671,25	2216189,94	3	644	522567,52	2217011,90	3	685	522929,79	2217322,54	3	726	522269,61	2217824,25	3	767	521776,26	2218258,81
3	604	522670,41	2216189,03	3	645	522566,20	2217031,30	3	686	522961,09	2217327,05	3	727	522272,89	2217825,87	3	768	521770,18	2218257,31
3	605	522655,86	2216146,43	3	646	522565,80	2217036,98	3	687	522862,09	2217386,20	3	728	522231,96	2217853,79	3	769	521742,10	2218203,04
3	606	522647,71	2216184,83	3	647	522560,90	2217123,76	3	688	522858,82	2217382,58	3	729	522226,56	2217869,18	3	770	521694,70	2218114,94

Порядковый номер земельного участка	Порядковый номер характерной (поворотной) точки	Координаты		Порядковый номер земельного участка	Порядковый номер характерной (поворотной) точки	Координаты		Порядковый номер земельного участка	Порядковый номер характерной (поворотной) точки	Координаты						
		X	Y			X	Y			X	Y					
3	976	521479,80	2210924,19	525261,05	2217622,87	5	25	524006,30	2217724,21	66	524032,16	2218888,98	5	107	524301,01	2219262,11
3	977	521485,86	2210927,67	525256,15	2217575,52	5	26	524003,35	2217738,80	67	524042,96	2218888,83	5	108	524297,82	2219279,46
3	978	521557,98	2210969,29	525268,13	2217574,34	5	27	524399,46	2217757,93	68	524057,60	2218885,70	5	109	524295,16	2219296,89
3	979	521566,06	2210973,96	525266,56	2217561,96	5	28	524994,24	2217783,68	69	524218,33	2218882,65	5	110	524294,96	2219298,18
3	980	521576,05	2210979,72	525264,96	2217549,33	5	29	524589,02	2217809,45	70	524380,80	2218874,48	5	111	524291,32	2219312,46
3	981	521586,18	2210985,56	525263,21	2217535,57	5	30	524578,72	2217860,22	71	524378,26	2218887,26	5	112	524289,76	2219318,56
3	982	521662,83	2211029,80	525262,70	2217531,54	5	31	524573,63	2217885,30	72	524369,98	2218887,08	5	113	524282,55	2219340,75
3	1	521755,09	2211083,05	525261,51	2217522,81	5	32	524568,56	2217910,30	73	524369,15	2218893,49	5	114	524285,24	2219341,69
4	1	525175,80	2216618,31	525260,24	2217513,41	5	33	524563,47	2217935,40	74	524363,32	2218893,32	5	115	524284,92	2219343,33
4	2	525178,77	2216690,12	525235,66	2217323,72	5	34	524558,39	2217960,48	75	524362,77	2218942,00	5	116	524279,71	2219355,24
4	3	525188,86	2216758,16	525235,49	2217322,40	5	35	524527,46	2218112,98	76	524359,40	2218962,42	5	117	524279,34	2219355,06
4	4	525193,46	2216807,44	525234,35	2217312,36	5	36	524522,25	2218138,66	77	524355,56	2218985,42	5	118	524270,74	2219375,06
4	5	525195,76	2216825,33	525232,90	2217300,18	5	37	524520,14	2218149,07	78	524353,24	2218985,61	5	119	524268,04	2219381,31
4	6	525191,79	2216825,69	525153,91	2216613,22	5	38	524517,57	2218164,75	79	524353,57	2219007,75	5	120	524268,24	2219381,40
4	7	525195,10	2216874,95	525163,47	2216582,90	5	39	524508,53	2218200,55	80	524352,32	2219007,54	5	121	524259,07	2219470,69
4	8	525198,50	2216897,54	525171,14	2216610,27	5	40	524523,95	2218228,88	81	524351,89	2219007,45	5	122	524250,89	2219487,64
4	9	525201,89	2216874,29	525175,80	2216618,31	5	41	524431,54	2218805,41	82	524347,46	2219029,50	5	123	524207,21	2219516,84
4	10	525196,46	2216874,88	524784,44	2216613,77	5	42	524463,71	2218512,61	83	524349,27	2219029,82	5	124	524195,42	2219539,79
4	11	525201,74	2216924,83	524816,04	2216625,04	5	43	524409,67	2218646,11	84	524344,94	2219050,35	5	125	524196,44	2219540,32
4	12	525208,18	2216924,44	524804,57	2216687,00	5	44	524380,38	2218636,87	85	524344,27	2219050,24	5	126	524184,06	2219566,21
4	13	525263,58	2217408,54	524765,41	2216885,75	5	45	524107,46	2218744,72	86	524343,67	2219050,08	5	127	524183,49	2219565,94
4	14	525264,81	2217417,75	524760,28	2216911,75	5	46	524081,52	2218749,36	87	524340,16	2219069,88	5	128	524171,85	2219590,94
4	15	525273,91	2217525,10	524699,32	2217221,13	5	47	524067,23	2218752,99	88	524338,40	2219077,85	5	129	524159,19	2219615,54
4	16	525277,98	2217573,20	524673,43	2217352,51	5	48	524046,64	2218763,98	89	524331,27	2219109,76	5	130	524160,23	2219616,03
4	17	525280,51	2217603,04	524658,18	2217429,90	5	49	524018,12	2218778,25	90	524332,70	2219110,11	5	131	524174,80	2219690,09
4	18	525292,29	2217756,79	524654,82	2217446,97	5	50	523996,04	2218789,33	91	524328,28	2219131,72	5	132	524037,63	2219871,55
4	19	525294,55	2217750,38	524646,85	2217487,37	5	51	523971,48	2218792,36	92	524327,08	2219131,44	5	133	523951,47	2220060,99
4	20	525295,52	2217760,53	524645,18	2217495,86	5	52	523942,08	2218806,87	93	524326,96	2219131,41	5	134	523868,08	2220211,63
4	21	525310,56	2217917,37	524643,46	2217504,60	5	53	523899,79	2218842,76	94	524322,80	2219150,49	5	135	523857,30	2220232,39
4	22	525362,41	2218385,30	524636,70	2217538,93	5	54	523908,36	2218881,19	95	524322,65	2219151,19	5	136	523779,28	2220391,89
4	23	525363,43	2218394,48	524636,22	2217541,36	5	55	523910,36	2218907,13	96	524324,29	2219151,56	5	137	523768,06	2220416,67
4	24	525371,00	2218462,86	524634,36	2217550,77	5	56	523927,86	2218907,07	97	524319,69	2219173,96	5	138	523763,45	2220426,84
4	25	525371,58	2218468,09	524632,80	2217558,69	5	57	523937,04	2218903,97	98	524316,81	2219173,41	5	139	523728,96	2220498,27
4	26	525394,44	2218674,36	524629,45	2217575,65	5	58	523943,80	2218899,35	99	524314,27	2219173,89	5	140	523718,79	2220518,21
4	27	525396,62	2218686,90	524627,83	2217583,93	5	59	523954,29	2218896,21	100	524311,89	2219195,41	5	141	523709,08	2220537,25
4	28	525404,85	2218718,96	524625,93	2217593,36	5	60	523964,72	2218892,81	101	524311,68	2219195,39	5	142	523700,38	2220555,26
4	29	525388,92	2218701,59	524622,35	2217611,71	5	61	523975,67	2218891,44	102	524310,52	2219204,63	5	143	523688,13	2220580,67
4	30	525359,78	2218508,31	524620,51	2217621,04	5	62	523987,14	2218890,32	103	524309,48	2219215,48	5	144	523682,99	2220591,28
4	31	525331,74	2218206,87	524611,51	2217666,73	5	63	523997,87	2218888,75	104	524311,02	2219215,68	5	145	523651,49	2220655,85
4	32	525275,38	2217623,53	524610,13	2217673,74	5	64	524009,53	2218888,51	105	524306,43	2219237,48	5	146	523610,67	2220741,70
4	33	525274,45	2217751,82	524608,15	2217683,79	5	65	524021,09	2218887,11	106	524301,52	2219259,28	5	147	523559,99	2220848,26

Порядковый номер земельного участка	Порядковый номер характерной (поворотной) точки	Координаты		Порядковый номер земельного участка	Порядковый номер характерной (поворотной) точки	Координаты		Порядковый номер земельного участка	Порядковый номер характерной (поворотной) точки	Координаты		Порядковый номер земельного участка	Порядковый номер характерной (поворотной) точки	Координаты			
		X	Y			X	Y			X	Y			X	Y		
5	148	523500.56	2220973.28	5	189	522417.74	2221427.45	5	230	521780.66	2221005.59	5	271	523388.37	2220256.06	523787.22	2219695.23
5	149	523486.18	2221069.84	5	190	522355.52	2221441.76	5	231	521800.44	2221011.56	5	272	523431.03	2220266.23	523798.66	2219675.98
5	150	523470.00	2221072.37	5	191	522338.99	2221445.51	5	232	521808.64	2221010.54	5	273	523429.77	2220302.89	523816.25	2219673.94
5	151	523447.68	2221105.79	5	192	522112.51	2221321.93	5	233	521830.35	2221009.48	5	274	523428.88	2220328.99	523813.70	2219660.94
5	152	523433.19	2221121.86	5	193	522116.16	2221313.54	5	234	521868.74	2221015.10	5	275	523427.20	2220377.60	523827.99	2219656.36
5	153	523422.92	2221133.24	5	194	522120.43	2221303.78	5	235	521900.42	2221017.07	5	276	523515.17	2220392.58	523844.53	2219611.39
5	154	523400.83	2221157.71	5	195	522110.29	2221290.09	5	236	522102.28	2221029.75	5	277	523578.37	2220403.34	523860.81	2219558.68
5	155	523388.57	2221170.26	5	196	522092.49	2221281.83	5	237	522271.94	2221054.50	5	278	523578.19	2220404.35	523881.51	2219515.82
5	156	523388.38	2221170.43	5	197	522084.49	2221278.38	5	238	522280.02	2221055.99	5	279	523608.48	2220409.58	523893.04	2219493.27
5	157	523383.43	2221175.03	5	198	522074.98	2221301.89	5	239	522291.42	2221098.91	5	280	523608.68	2220408.50	523905.26	2219490.51
5	158	523380.86	2221177.41	5	199	522074.50	2221303.08	5	240	522326.74	2221133.92	5	281	523618.07	2220411.09	523910.32	2219489.95
5	159	523376.51	2221181.18	5	200	522001.48	2221271.26	5	241	522352.97	2221133.60	5	282	523619.27	2220410.30	523907.33	2219463.10
5	160	523372.74	2221184.45	5	201	521956.96	2221251.86	5	242	522383.43	2221061.55	5	283	523644.44	2220262.46	523936.00	2219405.25
5	161	523371.90	2221185.16	5	202	521919.49	2221230.27	5	243	522403.79	2221081.15	5	284	523635.95	2220261.00	523981.03	2219358.76
5	162	523371.59	2221185.42	5	203	521908.99	2221206.74	5	244	522441.44	2221079.33	5	285	523657.01	2220247.33	524002.95	2219336.11
5	163	523364.02	2221190.42	5	204	521937.22	2221173.08	5	245	522451.93	2221067.04	5	286	523627.53	2220242.22	524002.95	2219322.23
5	164	523354.96	2221196.41	5	205	521940.12	2221143.76	5	246	522477.93	2221056.32	5	287	523454.94	2220229.64	524048.20	2219166.72
5	165	523338.72	2221207.20	5	206	521912.25	2221123.85	5	247	522549.64	2220657.83	5	288	523549.49	2220201.59	524002.59	2219114.60
5	166	523323.22	2221217.46	5	207	521905.72	2221078.98	5	248	522557.71	2220638.56	5	289	523562.43	2220199.59	524023.95	2219079.84
5	167	523318.33	2221220.67	5	208	521914.22	2221075.12	5	249	522596.90	2220545.03	5	290	523636.85	2220187.97	524003.68	2219055.59
5	168	523310.31	2221223.53	5	209	521930.59	2221077.66	5	250	522597.02	2220545.04	5	291	523672.87	2220182.99	523976.90	2219054.17
5	169	523159.91	2221235.08	5	210	521908.02	2221162.23	5	251	522597.05	2220544.67	5	292	523712.71	2220177.49	523905.22	2218999.83
5	170	523032.92	2221287.26	5	211	522016.49	2221165.49	5	252	522601.54	2220535.95	5	293	523724.47	2220169.45	523869.75	2218990.08
5	171	522915.43	2221314.28	5	212	522000.84	2221132.55	5	253	522640.45	2220513.47	5	294	523711.57	2220139.39	523878.81	2218938.67
5	172	522740.83	2221357.97	5	213	522017.95	2221119.88	5	254	522756.14	2220452.54	5	295	523708.28	2220029.34	523860.70	2218920.94
5	173	522680.35	2221373.19	5	214	521998.03	2221109.37	5	255	522810.85	2220440.11	5	296	523709.99	2220025.73	523715.20	2218977.41
5	174	522654.20	2221379.63	5	215	521988.62	2221089.83	5	256	522946.93	2220409.18	5	297	523714.76	2220015.67	523480.28	2219172.78
5	175	522635.97	2221379.68	5	216	521995.13	2221065.58	5	257	523027.79	2220390.78	5	298	523719.74	2220005.21	523451.68	2219181.91
5	176	522620.74	2221380.30	5	217	521976.32	2221057.62	5	258	523072.41	2220380.63	5	299	523725.46	2219993.14	523436.02	2219172.78
5	177	522643.46	2221381.67	5	218	521963.29	2221050.75	5	259	523109.38	2220372.24	5	300	523717.18	2219816.55	523430.10	2219158.49
5	178	522634.39	2221383.42	5	219	521866.28	2221040.24	5	260	523142.83	2220382.09	5	301	523728.03	2219798.11	523366.94	2219153.16
5	179	522632.64	2221383.76	5	220	521870.99	2221051.11	5	261	523211.91	2220402.46	5	302	523727.91	2219797.06	523314.98	2219148.77
5	180	522621.77	2221386.01	5	221	521892.70	2221067.39	5	262	523215.85	2220381.72	5	303	523728.15	2219796.63	523255.00	2219134.21
5	181	522611.20	2221388.31	5	222	521892.75	2221189.85	5	263	523219.54	2220362.30	5	304	523751.85	2219756.46	523241.09	2219122.82
5	182	522605.97	2221389.07	5	223	521875.78	2221198.10	5	264	523221.27	2220353.22	5	305	523756.68	2219755.89	523227.20	2219111.43
5	183	522601.92	2221392.22	5	224	521821.31	2221137.67	5	265	523225.02	2220323.28	5	306	523793.44	2219751.81	523223.93	2219110.19
5	184	522591.57	2221394.50	5	225	521801.24	2221115.98	5	266	523226.67	2220310.05	5	307	523790.69	2219727.01	523172.29	2219090.49
5	185	522580.25	2221396.36	5	226	521789.44	2221103.25	5	267	523230.38	2220280.39	5	308	523776.57	2219728.57	523168.91	2219089.19
5	186	522580.76	2221398.23	5	227	521701.00	2221014.53	5	268	523237.91	2220220.21	5	309	523769.63	2219729.45	523126.45	2219081.18
5	187	522573.83	2221399.86	5	228	521697.63	2221010.99	5	269	523305.49	2220236.31	5	310	523782.35	2219702.67	523090.74	2219074.44
5	188	522512.23	2221405.77	5	229	521709.05	2221000.71	5	270	523378.21	2220253.65	5	311	523787.83	2219702.03	523089.97	2219074.37

Порядковый номер земельного участка	Порядковый номер кадастровой точки	Координаты		Порядковый номер земельного участка	Порядковый номер кадастровой точки	Координаты		Порядковый номер земельного участка	Порядковый номер кадастровой точки	Координаты		Порядковый номер земельного участка	Порядковый номер кадастровой точки	Координаты	
		X	Y			X	Y			X	Y			X	Y
5	353	522953,98	2219060,66	5	394	52313,22	2218853,12	5	435	523697,68	2217781,83	5	476	522896,82	2218058,19
5	354	522901,14	2219051,25	5	395	523658,09	2218630,46	5	436	523672,39	2217718,95	5	477	522892,33	2218066,02
5	355	522865,33	2219040,22	5	396	523679,78	2218595,65	5	437	523544,77	2217713,24	5	478	522848,72	2218141,74
5	356	522860,25	2219038,65	5	397	523641,57	2218514,55	5	438	523425,34	2217707,92	5	479	522832,47	2218169,84
5	357	522878,06	2219006,11	5	398	523600,87	2218535,15	5	439	523396,34	2217718,87	5	480	522823,53	2218185,58
5	358	522866,96	2219005,33	5	399	523572,77	2218495,11	5	440	523391,37	2217720,74	5	481	522828,10	2218160,49
5	359	522863,25	2219005,00	5	400	523579,11	2218418,63	5	441	523370,60	2217728,59	5	482	522866,81	2218136,88
5	360	522826,11	2219003,23	5	401	523580,43	2218414,71	5	442	523357,42	2217733,57	5	483	522876,15	2218153,82
5	361	522821,85	2218946,29	5	402	523602,86	2218348,22	5	443	523323,46	2217746,39	5	484	522804,55	2218144,62
5	362	522816,16	2218904,30	5	403	523538,32	2218319,67	5	444	523191,87	2217736,85	5	485	522439,63	2218136,29
5	363	522851,46	2218901,67	5	404	523531,30	2218301,08	5	445	523312,50	2217739,62	5	486	522998,84	2218131,05
5	364	522827,90	2218919,48	5	405	523535,49	2218289,53	5	446	523293,95	2217746,63	5	487	522525,53	2218121,62
5	365	522895,54	2218912,26	5	406	523573,55	2218184,58	5	447	523293,31	2217744,96	5	488	522380,90	2218049,90
5	366	522906,84	2218937,13	5	407	523577,00	2218175,04	5	448	523268,03	2217754,51	5	489	522399,65	2218025,58
5	367	522945,30	2218957,14	5	408	523580,10	2218166,50	5	449	523287,81	2217807,43	5	490	522424,76	2217993,04
5	368	522958,33	2218986,45	5	409	523663,63	2218141,94	5	450	523144,62	2217833,51	5	491	522447,26	2217963,58
5	369	522989,46	2218981,40	5	410	523661,17	2218122,10	5	451	523179,18	2217849,38	5	492	522486,08	2217913,59
5	370	523027,10	2218969,08	5	411	523657,03	2218088,64	5	452	523159,47	2217857,45	5	493	522511,22	2217880,99
5	371	523030,71	2218988,23	5	412	523594,73	2218084,16	5	453	523108,10	2217826,02	5	494	522593,24	2217774,70
5	372	523026,00	2218946,27	5	413	523585,13	2218059,07	5	454	523081,08	2217871,80	5	495	522615,64	2217745,66
5	373	523054,25	2218937,59	5	414	523555,31	2218072,75	5	455	523075,66	2217881,05	5	496	522624,55	2217734,12
5	374	523196,86	2218987,54	5	415	523448,46	2218054,02	5	456	523064,19	2217900,63	5	497	522634,25	2217721,02
5	375	523224,59	2219018,26	5	416	523410,68	2218071,02	5	457	523029,60	2217880,33	5	498	522655,15	2217694,17
5	376	523215,52	2219023,18	5	417	523395,15	2218029,31	5	458	523026,17	2217878,31	5	499	522668,89	2217676,66
5	377	523211,32	2219025,71	5	418	523368,14	2218014,95	5	459	523012,30	2217901,81	5	500	522681,77	2217659,95
5	378	523231,68	2219026,11	5	419	523347,82	2217959,91	5	460	523012,22	2217901,94	5	501	522875,42	2217408,99
5	379	523238,95	2219027,53	5	420	523341,21	2217941,97	5	461	522989,65	2217888,44	5	502	522931,78	2217352,35
5	380	523256,34	2219030,28	5	421	523371,96	2217929,00	5	462	522967,31	2217855,25	5	503	523014,17	2217292,88
5	381	523245,52	2219038,55	5	422	523423,67	2217907,18	5	463	522942,02	2217860,32	5	504	523164,79	2217195,86
5	382	523251,40	2219042,66	5	423	523438,10	2217944,00	5	464	522923,43	2217891,78	5	505	523407,74	2217050,41
5	383	523291,27	2219059,10	5	424	523464,43	2217933,12	5	465	522912,18	2217910,86	5	506	523471,10	2216994,81
5	384	523323,84	2219062,03	5	425	523469,42	2217946,32	5	466	522907,56	2217918,71	5	507	523744,50	2216671,54
5	385	523378,86	2219043,07	5	426	523509,65	2217931,12	5	467	522910,68	2217930,26	5	508	523809,34	2216703,27
5	386	523459,04	2219050,63	5	427	523505,51	2217919,41	5	468	522913,22	2217939,63	5	509	523910,91	2216997,56
5	387	523393,06	2219039,65	5	428	523516,58	2217929,49	5	469	522914,21	2217943,29	5	510	523875,71	2216863,72
5	388	523396,61	2219033,77	5	429	523569,66	2217977,46	5	470	522914,42	2217944,06	5	511	523926,36	2216809,86
5	389	523400,22	2219027,15	5	430	523583,81	2217959,17	5	471	522917,92	2217956,99	5	512	523981,63	2216822,63
5	390	523459,82	2218935,42	5	431	523521,86	2217868,75	5	472	522920,20	2217965,40	5	513	524020,10	2216831,63
5	391	523470,26	2218924,20	5	432	523683,46	2217804,61	5	473	522926,80	2217989,78	5	514	524099,62	2216849,13
5	392	523478,89	2218912,57	5	433	523693,36	2217800,67	5	474	522930,57	2218003,73	5	515	524134,67	2216856,84
5	393	523504,01	2218870,92	5	434	523702,43	2217795,70	5	475	522915,32	2218022,16	5	516	524146,41	2216859,43

Порядковый номер земельного участка	Порядковый номер кадастровой характеристики (поворотной) точки	Координаты		Порядковый номер земельного участка	Порядковый номер кадастровой характеристики (поворотной) точки	Координаты		Порядковый номер земельного участка	Порядковый номер кадастровой характеристики (поворотной) точки	Координаты	
		Х	У			Х	У			Х	У
5	557	523033,77	2220549,07	5	598	523518,88	2220779,47	6	4	524500,94	2216462,59
5	558	522916,67	2220526,75	5	599	523528,84	2220779,73	6	5	524499,95	2216469,56
5	559	522775,93	2220499,36	5	600	523530,72	2220776,49	6	6	524499,81	2216471,12
5	560	522735,35	2220492,22	5	601	523535,74	2220781,62	6	7	524451,2	2216464,76
5	561	522731,28	2220511,17	5	602	523555,21	2220779,26	6	8	524437,55	2216462,98
5	562	522703,50	2220640,38	5	603	523563,96	2220780,81	6	9	524372,53	2216452,11
5	563	522698,85	2220663,79	5	604	523582,30	2220784,03	6	10	524343,96	2216445,32
5	564	522805,94	2220673,21	5	605	523590,41	2220737,72	6	11	524177,77	2216445,25
5	565	522813,90	2220677,20	5	606	523606,10	2220648,17	6	12	524160,65	2216445,24
5	566	522832,00	2220676,11	5	529	523575,66	2220643,02	6	13	524144,72	2216445,23
5	567	52304,07	2220698,19	5	607	523527,85	2217979,31	6	14	524129,48	2216445,23
5	568	52304,07	2220706,50	5	608	523488,92	2217993,99	6	15	524110,48	2216445,22
5	569	52306,90	2220711,65	5	609	523462,06	2218004,18	6	16	524095,33	2216445,21
5	570	52311,07	2220721,72	5	610	523477,37	2218043,06	6	17	524081,75	2216445,20
5	571	523169,14	2220720,06	5	611	523503,47	2218032,94	6	18	524068,70	2216445,20
5	572	523176,19	2220719,85	5	612	523498,91	2218020,74	6	19	524049,05	2216445,19
5	573	523212,78	2220718,83	5	613	523537,92	2218005,96	6	20	524045,63	2216445,19
5	574	52329,45	2220722,49	5	607	523527,85	2217979,31	6	21	523984,13	2216448,22
5	575	523309,50	2220729,02	5	614	523466,88	2221014,18	6	22	524027,98	2216401,48
5	576	523328,26	2220733,66	5	615	523453,87	2221014,19	6	23	524014,46	2216420,25
5	577	523356,21	2220734,58	5	616	523483,13	2221036,63	6	24	52425,22	2216418,38
5	578	523355,11	2220740,41	5	617	523466,52	2221037,34	6	25	52429,21	2216416,16
5	579	523358,89	2220739,06	5	614	523466,88	2221014,18	6	26	52420,49	2216409,67
5	580	523359,55	2220737,21	5	618	523359,75	2221009,13	6	27	52437,37	2216331,57
5	581	523363,77	2220737,71	5	619	523346,72	2221008,76	6	28	524390,91	2216323,78
5	582	523359,70	2220759,53	5	620	523347,95	2221031,10	6	1	524466,27	2216406,84
5	583	523600,42	2220759,77	5	621	523359,75	2221009,13	7	2	520728,02	2208594,80
5	584	523360,35	2220759,95	5	618	523359,75	2221009,13	7	2	520727,29	2208622,90
5	585	523375,82	2220764,87	5	622	523391,60	2220858,91	7	3	520729,39	2208622,91
5	586	523401,98	2220773,53	5	623	523380,37	2220859,25	7	4	520736,23	2208622,88
5	587	523415,18	2220774,75	5	624	523379,65	2220882,07	7	5	520756,26	2208622,79
5	588	523420,53	2220752,39	5	625	523391,60	2220882,07	7	6	520756,65	2208802,30
5	589	523456,59	2220758,38	5	622	523391,60	2220858,91	7	7	520832,03	2208800,82
5	590	523456,76	2220765,87	5	626	523486,07	2220856,37	7	8	520872,66	2208800,04
5	591	523470,18	2220767,05	5	627	523474,49	2220854,56	7	9	520872,72	2208805,07
5	592	523484,80	2220770,15	5	628	523473,04	2220877,00	7	10	520874,64	2208958,27
5	593	523484,99	2220769,26	5	629	523485,71	2220875,92	7	11	520936,74	2209145,66
5	594	523485,09	2220768,77	5	626	52486,07	2220856,37	7	12	521154,79	2209433,77
5	595	523495,01	2220770,35	6	1	524466,27	2216406,84	7	13	521156,01	2209455,51
5	596	523500,30	2220771,91	6	2	524484,60	2216427,04	7	14	521346,92	2209476,22
5	597	523519,42	2220772,86	6	3	524478,17	2216459,40	7	15	521444,15	2209467,39

Порядковый номер земельного участка	Порядковый номер характерной (поворотной) точки	Координаты		Порядковый номер земельного участка	Порядковый номер характерной (поворотной) точки	Координаты		Порядковый номер земельного участка	Порядковый номер характерной (поворотной) точки	Координаты		Порядковый номер земельного участка	Порядковый номер характерной (поворотной) точки	Координаты	
		X	Y			X	Y			X	Y			X	Y
7	303	519212,16	2215965,85	7	344	519049,14	2215564,75	7	385	519299,55	2215254,98	7	426	519967,72	2214905,13
7	304	519222,18	2215957,71	7	345	519058,17	2215561,32	7	386	519380,12	2215165,10	7	427	520010,46	2214899,02
7	305	519235,76	2215947,58	7	346	519056,41	2215552,65	7	387	519448,76	2215088,58	7	428	520008,99	2214884,84
7	306	519241,11	2215943,81	7	347	519053,99	2215540,69	7	388	519462,73	2215075,87	7	429	520008,01	2214875,38
7	307	519243,74	2215941,95	7	348	519054,96	2215505,94	7	389	519524,21	2215008,57	7	430	520005,74	2214853,47
7	308	519255,32	2215932,78	7	349	519120,89	2215467,60	7	390	519565,23	2214963,63	7	431	519951,71	2214857,63
7	309	519259,62	2215929,09	7	350	519127,62	2215460,25	7	391	519606,91	2214918,03	7	432	519956,90	2214879,36
7	310	519277	2215916,43	7	351	519129,26	2215458,23	7	392	519611,15	2214912,69	7	433	519958,53	2214886,17
7	311	519292,62	2215903,39	7	352	519175	2215401,95	7	393	519694,06	2214993,21	7	434	519947,08	2214886,61
7	312	519301,35	2215893,87	7	353	519184,91	2215367,53	7	394	519737,23	2215035,13	7	435	519936,18	2214887,02
7	313	519315,04	2215881,74	7	354	519203,47	2215360,54	7	395	519745,12	2215042,81	7	436	519897,00	2214888,54
7	314	519326,71	2215872,24	7	355	519199,42	2215354,66	7	396	519741,48	2215048,79	7	437	519860,30	2214889,94
7	315	519329,65	2215869,33	7	356	519198,01	2215352,60	7	397	519774,01	2215068,25	7	438	519860,38	2214889,01
7	316	519343,08	2215855,13	7	357	519178,36	2215357,97	7	398	519785,91	2215075,37	7	439	519857,46	2214886,52
7	317	519340,46	2215851,19	7	358	519136,80	2215369,30	7	399	519788,15	2215069,09	7	440	519810,26	2214884,42
7	318	519339,50	2215849,57	7	359	519058,58	2215374,66	7	400	519892,15	2215099,95	7	441	519809,91	2214888,22
7	319	519335,21	2215842,40	7	360	519058,58	2215374,66	7	401	519892,15	2215099,95	7	442	519809,91	2214888,22
7	320	519334,05	2215838,67	7	361	519033,95	2215376,35	7	402	519894,71	2215105,35	7	443	519856,85	2214889,29
7	321	519322,52	2215833,36	7	362	519015,52	2215373,98	7	403	519938,09	2215110,85	7	444	519664,05	2214881,88
7	322	519301,26	2215813,69	7	363	519001,70	2215372,20	7	404	519947,29	2215075,81	7	445	519662,78	2214888,34
7	323	519283,82	2215797,16	7	364	518991,90	2215370,95	7	405	519948,13	2215072,61	7	446	519661,90	2214878,84
7	324	519277,88	2215792,71	7	365	518984,00	2215369,93	7	406	519900,40	2215061,30	7	447	519650,38	2214865,18
7	325	519266,10	2215781,04	7	366	518979,37	2215373,91	7	407	519897,32	2215077,53	7	448	519652,99	2214862,41
7	326	519253,36	2215778,32	7	367	518944,11	2215366,48	7	408	519895,22	2215088,57	7	449	519690,87	2214883,76
7	327	519258,46	2215773,48	7	368	518900,96	2215389,59	7	409	519864,58	2215079,87	7	450	519679,78	2214782,65
7	328	519250,82	2215777,23	7	369	518895,77	2215388,56	7	410	519840,92	2215073,15	7	451	519691,52	2214776,39
7	329	519240,90	2215782,99	7	370	518885,32	2215395,50	7	411	519791,41	2215059,10	7	452	519722,62	2214759,82
7	330	519236,84	2215785,35	7	371	518876,70	2215382,94	7	412	519803,61	2215028,58	7	453	519722,93	2214759,66
7	331	519256,20	2215783,90	7	372	518866,35	2215391,29	7	413	519783,68	2215016,65	7	454	519723,28	2214768,66
7	332	519234,89	2215782,03	7	373	518854,69	2215400,70	7	414	519764,77	2215004,72	7	455	519774,29	2214766,98
7	333	519233,71	2215765,87	7	374	518851,83	2215397,48	7	415	519749,58	2215032,82	7	456	519774,08	2214760,31
7	334	519219,40	2215763,30	7	375	518857,78	2215392,11	7	416	519688,28	2214971,21	7	457	519772,64	2214714,17
7	335	519215,92	2215764,04	7	376	518882,22	2215375,00	7	417	519632,04	2214914,68	7	458	519721,61	2214717,25
7	336	519206,56	2215769,78	7	377	518923,55	2215369,32	7	418	519735,30	2214906,48	7	459	519723,17	2214739,62
7	337	519197,71	2215775,50	7	378	518981,24	2215342,33	7	419	519811,53	2214900,43	7	460	519723,23	2214740,48
7	338	519191,38	2215762,47	7	379	519008,24	2215238,69	7	420	519811,33	2214916,43	7	461	519723,44	2214743,46
7	339	519161,28	2215778,08	7	380	519033,36	2215316,68	7	421	519824,05	2214916,41	7	462	519676,05	2214768,79
7	340	519140,47	2215717,18	7	381	519084,00	2215292,72	7	422	519862,33	2214916,37	7	463	519668,52	2214740,83
7	341	519128,66	2215718,38	7	382	519145,95	2215262,96	7	423	519862,33	2214903,56	7	464	519662,17	2214717,34
7	342	519083,19	2215635,96	7	383	519153,44	2215262,58	7	424	519959,25	2214898,29	7	465	519642,08	2214642,72
7	343	519055,50	2215587,59	7	384	519282,83	2215255,83	7	425	519960,40	2214906,20	7	466	519637,91	2214627,28

Table with columns: Parcel ID, Parcel Characteristics (Turn, Point), Parcel Area, Parcel Number, Coordinates (X, Y), Parcel Characteristics (Turn, Point), Parcel Area, Parcel Number, Coordinates (X, Y), Parcel Characteristics (Turn, Point), Parcel Area, Parcel Number, Coordinates (X, Y), Parcel Characteristics (Turn, Point), Parcel Area, Parcel Number, Coordinates (X, Y). Rows list various land parcels with their identifying numbers and coordinates.

Порядковый номер земельного участка	Порядковый номер характерной (поворотной) точки	Координаты		Порядковый номер земельного участка	Порядковый номер характерной (поворотной) точки	Координаты		Порядковый номер земельного участка	Порядковый номер характерной (поворотной) точки	Координаты		Порядковый номер земельного участка	Порядковый номер характерной (поворотной) точки	Координаты	
		X	Y			X	Y			X	Y			X	Y
7	713	517584,46	2211148,08	7	754	517238,82	2211008,58	7	795	516947,46	2210743,31	7	836	516316,37	2210632,65
7	714	517585,25	2211140,99	7	755	517227,78	2211006,55	7	796	516943,09	2210741,53	7	837	516309,39	2210607,98
7	715	517586,37	2211126,43	7	756	517229,14	2210999,07	7	797	516941,29	2210746,21	7	838	516301,22	2210579,01
7	716	517591,66	2211083,46	7	757	517225,28	2210997,08	7	798	516939,49	2210745,44	7	839	516294,71	2210580,69
7	717	517578,44	2211081,78	7	758	517224,94	2210998,16	7	799	516937,61	2210749,21	7	840	516287,54	2210582,58
7	718	517578,57	2211061,16	7	759	517218,59	2210996,89	7	800	516939,81	2210750,41	7	841	516244,16	2210593,94
7	719	517538,35	2211057,84	7	760	517213,80	2210995,69	7	801	516936,81	2210757,58	7	842	516223,65	2210599,32
7	720	517533,67	2211081,76	7	761	517214,98	2210988,91	7	802	516939,18	2210758,00	7	843	516190,51	2210608,02
7	721	517484,53	2211070,93	7	762	517227,04	2210919,82	7	803	516937,02	2210767,21	7	844	516184,29	2210609,57
7	722	517456,53	2211064,58	7	763	517237,55	2210862,13	7	804	516944,66	2210777,33	7	845	516183,39	2210600,03
7	723	517453,53	2211063,71	7	764	517241,63	2210839,23	7	805	516932,12	2210788,15	7	846	516174,48	2210609,88
7	724	517442,08	2211058,88	7	765	517235,81	2210821,97	7	806	516929,92	2210797,55	7	847	516167,56	2210413,2
7	725	517399,39	2211040,9	7	766	517192,91	2210766,92	7	807	516927,78	2210806,72	7	848	516155,23	2210267,86
7	726	517397,89	2211037,98	7	767	517181,84	2210747,38	7	808	516925,42	2210816,83	7	849	516135,76	2210038,20
7	727	517386,21	2211037,98	7	768	517180,04	2210744,19	7	809	516920,86	2210836,35	7	850	516126,73	2209931,77
7	728	517340,47	2211035,38	7	769	517180,53	2210743,80	7	810	516623,88	2210779,88	7	851	516138,81	2209207,67
7	729	517360,47	2211032,31	7	770	517204,47	2210725,23	7	811	516617,52	2210811,28	7	852	516143,17	2209911,51
7	730	517360,02	2211032,21	7	771	517232,92	2210703,14	7	812	516616,02	2210818,68	7	853	516166,37	2209862,86
7	731	517348,80	2211030,13	7	772	517268,45	2210681,75	7	813	516615,53	2210821,13	7	854	516187,37	2209818,78
7	732	517337,51	2211028,03	7	773	517256,96	2210664,67	7	814	516611,05	2210821,78	7	855	516193,44	2209806,04
7	733	517338,45	2211022,88	7	774	517204,57	2210694,87	7	815	516603,13	2210822,95	7	856	516215,63	2209765,78
7	734	517338,50	2211022,58	7	775	517179,41	2210707,37	7	816	516571,56	2210827,59	7	857	516237,48	2209713,64
7	735	517338,53	2211022,43	7	776	517176,29	2210705,36	7	817	516535,36	2210834,96	7	858	516259,46	2209667,52
7	736	517327,86	2211020,48	7	777	517158,89	2210714,64	7	818	516504,77	2210833,36	7	859	516270,62	2209644,09
7	737	517326,95	2211026,07	7	778	517155,45	2210711,22	7	819	516495,44	2210832,44	7	860	516273,57	2209637,90
7	738	517305,41	2211022,09	7	779	517131,20	2210719,87	7	820	516473,85	2210827,63	7	861	516325,21	2209529,54
7	739	517293,22	2211020,00	7	780	517093,39	2210713,28	7	821	516485,37	2210763,15	7	862	516355,91	2209465,12
7	740	517282,54	2211018,27	7	781	517049,38	2210707,49	7	822	516493,01	2210754,78	7	863	516398,66	2209375,41
7	741	517283,81	2211009,99	7	782	517047,64	2210699,20	7	823	516494,33	2210749,51	7	864	516421,90	2209326,63
7	742	517273,05	2211008,55	7	783	517022,12	2210700,04	7	824	516492,81	2210740,27	7	865	516425,69	2209327,09
7	743	517272,89	2211008,50	7	784	517021,17	2210708,47	7	825	516491,58	2210689,10	7	866	516425,82	2209321,94
7	744	517272,91	2211007,39	7	785	517000,27	2210707,18	7	826	516487,66	2210685,44	7	867	516424,48	2209321,21
7	745	517268,34	2211007,09	7	786	516981,70	2210703,40	7	827	516454,33	2210678,14	7	868	516426,85	2209316,25
7	746	517262,64	2211005,33	7	787	516976,82	2210730,88	7	828	516414,25	2210669,44	7	869	516431,15	2209307,23
7	747	517262,62	2211005,47	7	788	516978,53	2210740,15	7	829	516376,97	2210661,33	7	870	516436,32	2209310,09
7	748	517262,48	2211005,43	7	789	516980,62	2210751,48	7	830	516363,82	2210658,47	7	871	516439,03	2209305,13
7	749	517261,66	2211009,10	7	790	516979,19	2210751,56	7	831	516362,07	2210657,94	7	872	516433,60	2209302,06
7	750	517260,92	2211014,12	7	791	516977,86	2210751,63	7	832	516321,07	2210649,28	7	873	516451,41	2209264,72
7	751	517249,29	2211011,30	7	792	516970,96	2210748,39	7	833	516320,61	2210647,64	7	874	516477,98	2209208,98
7	752	517250,50	2211001,78	7	793	516948,86	2210742,97	7	834	516317,50	2210636,61	7	875	516501,52	2209159,59
7	753	517239,93	2211001,28	7	794	516947,20	2210742,55	7	835	516316,61	2210633,50	7	876	516519,43	2209121,98

Порядковый номер земельного участка	Порядковый номер кадастровой точки	Порядковый номер земельного участка	Порядковый номер кадастровой точки	Координаты		Порядковый номер земельного участка	Порядковый номер кадастровой точки	Координаты		Порядковый номер земельного участка	Порядковый номер кадастровой точки	Координаты		Порядковый номер земельного участка	Порядковый номер кадастровой точки	Координаты			
				X	Y			X	Y			X	Y			X	Y		
7	918	515849,91	2207992,63	7	959	515022,88	2207429,58	7	1000	515403,42	2207272,30	7	1041	515509,04	2207104,87	7	1082	514773,90	2206895,20
7	919	515831,19	2207988,43	7	960	515044,45	2207422,96	7	1001	515405,45	2207266,72	7	1042	515528,95	2207104,11	7	1083	514776,44	2206898,47
7	920	515790,16	2208173,36	7	961	515074,25	2207413,82	7	1002	515400,76	2207256,78	7	1043	515545,26	2207101,02	7	1084	514825,30	2206899,35
7	921	515776,48	2208235,00	7	962	515087,93	2207998,54	7	1003	515397,26	2207246,84	7	1044	515556,16	2207095,67	7	1085	514841,16	2206886,17
7	922	515747,53	2208365,55	7	963	515103,66	2207372,23	7	1004	515399,29	2207239,72	7	1045	515554,44	2207082,08	7	1086	514855,50	2206907,37
7	923	515731,38	2208488,30	7	964	515111,78	2207363,83	7	1005	515410,45	2207231,08	7	1046	515556,29	2207074,86	7	1087	514855,15	2206924,58
7	924	515709,63	2208536,15	7	965	515121,84	2207360,59	7	1006	515430,37	2207212,17	7	1047	515563,57	2207068,10	7	1088	514849,66	2206932,04
7	925	515437,35	2208410,69	7	966	515129,39	2207355,31	7	1007	515440,33	2207205,10	7	1048	515569,98	2207055,92	7	1089	514837,87	2206949,51
7	926	515461,28	2208359,35	7	967	515139,55	2207344,21	7	1008	515451,83	2207204,77	7	1049	515560,59	2207045,91	7	1090	514815,08	2206945,89
7	927	515455,88	2208356,49	7	968	515141,57	2207332,54	7	1009	515464,06	2207212,00	7	1050	515560,59	2207039,13	7	1091	514747,06	2206945,89
7	928	515456,85	2208354,55	7	969	515136,66	2207324,71	7	1010	515477,47	2207221,98	7	1051	515565,63	2207029,20	7	1092	514741,69	2206949,02
7	929	515443,76	2208350,09	7	970	515128,56	2207317,94	7	1011	515486,19	2207220,05	7	1052	515568,03	2207013,32	7	1093	514733,72	2206955,41
7	930	515411,33	2208332,94	7	971	515125,22	2207313,49	7	1012	515475,60	2207204,14	7	1053	515553,57	2207005,58	7	1094	514721,31	2206963,65
7	931	515408,41	2208338,02	7	972	515125,67	2207300,93	7	1013	515472,12	2207191,02	7	1054	515549,54	2206999,23	7	1095	514708,93	2206967,99
7	932	515380,4	2208328,46	7	973	515131,16	2207285,72	7	1014	515476,09	2207190,25	7	1055	515555,51	2206986,38	7	1096	514695,26	2206969,92
7	933	515356,74	2208327,50	7	974	515138,76	2207274,62	7	1015	515485,58	2207193,89	7	1056	515549,23	2206977,04	7	1097	514692,08	2206975,45
7	934	515189,69	2208293,26	7	975	515148,89	2207266,54	7	1016	515498,62	2207200,72	7	1057	515519,88	2206967,35	7	1098	514693,53	2206980,62
7	935	514822,85	2208120,26	7	976	515162,38	2207260,09	7	1017	515516,82	2207204,41	7	1058	515478,76	2206958,94	7	1099	514706,62	2206987,94
7	936	514412,96	2207921,99	7	977	515163,23	2207269,18	7	1018	515526,82	2207204,60	7	1059	515404,25	2206947,59	7	1100	514715,59	2206991,74
7	937	514357,28	2207893,86	7	978	515159,90	2207278,34	7	1019	515533,09	2207196,72	7	1060	515369,99	2206940,19	7	1101	514729,46	2206992,96
7	938	514340,59	2207885,21	7	979	515148,40	2207288,07	7	1020	515523,55	2207186,48	7	1061	515343,59	2206946,36	7	1102	514736,62	2206985,50
7	939	514264,14	2207847,74	7	980	515150,55	2207299,73	7	1021	515509,22	2207184,67	7	1062	515318,79	2206947,01	7	1103	514743,42	2206968,98
7	940	514278,33	2207836,45	7	981	515158,84	2207314,23	7	1022	515472,78	2207173,74	7	1063	515273,17	2206936,42	7	1104	514754,37	2206973,44
7	941	514301,16	2207823,82	7	982	515167,05	2207318,62	7	1023	515463,81	2207172,83	7	1064	515214,63	2206916,28	7	1105	514779,69	2206976,99
7	942	514320,88	2207813,93	7	983	515174,59	2207317,52	7	1024	515470,69	2207162,34	7	1065	515153,88	2206907,36	7	1106	514800,10	2206979,41
7	943	514342,16	2207780,14	7	984	515187,65	2207310,27	7	1025	515513,40	2207169,21	7	1066	515078,91	2206889,32	7	1107	514823,52	2206981,81
7	944	514363,79	2207762,80	7	985	515196,71	2207300,35	7	1026	515517,38	2207153,31	7	1067	515040,89	2206884,91	7	1108	514864,31	2206990,77
7	945	514397,94	2207748,42	7	986	515202,62	2207296,94	7	1027	515530,18	2207153,17	7	1068	515011,72	2206883,67	7	1109	514880,15	2206995,80
7	946	514430,36	2207733,65	7	987	515208,58	2207300,05	7	1028	515566,54	2207163,05	7	1069	514995,61	2206882,61	7	1110	514906,16	2206997,85
7	947	514474,48	2207703,64	7	988	515213,15	2207305,89	7	1029	515589,00	2207164,98	7	1070	514977,87	2206881,37	7	1111	514906,57	2207001,73
7	948	514494,47	2207683,06	7	989	515223,23	2207311,79	7	1030	515601,03	2207164,38	7	1071	514953,93	2206877,57	7	1112	514911,70	2207009,11
7	949	514510,62	2207671,01	7	990	515227,69	2207307,58	7	1031	515602,63	2207157,93	7	1072	514925,19	2206877,20	7	1113	514925,05	2207014,39
7	950	514551,19	2207664,13	7	991	515231,63	2207300,46	7	1032	515598,90	2207150,33	7	1073	514907,80	2206878,74	7	1114	514931,02	2207026,51
7	951	514605,65	2207642,21	7	992	515235,12	2207299,82	7	1033	515593,34	2207147,62	7	1074	514869,79	2206871,47	7	1115	514933,10	2207039,05
7	952	514624,47	2207626,73	7	993	515253,33	2207300,60	7	1034	515574,76	2207148,38	7	1075	514829,73	2206861,69	7	1116	514939,54	2207044,70
7	953	514709,50	2207567,53	7	994	515272,47	2207299,46	7	1035	515555,76	2207147,37	7	1076	514799,06	2206849,97	7	1117	514953,35	2207045,66
7	954	514781,48	2207531,15	7	995	515286,18	2207292,94	7	1036	515530,06	2207134,06	7	1077	514690,65	2206846,35	7	1118	514959,01	2207040,08
7	955	514869,02	2207497,23	7	996	515305,60	2207288,65	7	1037	515504,34	2207124,86	7	1078	514622,60	2206845,62	7	1119	514960,36	2207028,87
7	956	514895,79	2207489,34	7	997	515343,14	2207281,84	7	1038	515490,76	2207124,76	7	1079	514622,61	2206861,91	7	1120	514950,51	2207018,86
7	957	514925,66	2207469,35	7	998	515369,75	2207282,59	7	1039	515485,39	2207114,30	7	1080	514693,54	2206870,97	7	1121	514949,70	2207008,05
7	958	514960,02	2207457,98	7	999	515392,18	2207277,82	7	1040	515489,57	2207105,20	7	1081	514773,90	2206882,19	7	1122	514998,35	2207014,12

Порядковый номер земельного участка	Порядковый номер характерной (поворотной) точки	Координаты		Порядковый номер земельного участка	Порядковый номер характерной (поворотной) точки	Координаты		Порядковый номер земельного участка	Порядковый номер характерной (поворотной) точки	Координаты	
		X	Y			X	Y			X	Y
7	1123	515063,85	2207021,00	7	1164	514888,35	2207220,16	7	1205	514777,05	2207303,86
7	1124	515125,96	2207031,44	7	1165	514890,22	2207225,86	7	1206	514726,91	2207296,53
7	1125	515180,25	2207037,77	7	1166	514904,08	2207232,28	7	1207	514684,42	2207291,03
7	1126	515210,99	2207038,86	7	1167	514919,24	2207234,59	7	1208	514639,57	2207511,61
7	1127	515245,68	2207040,40	7	1168	514948,82	2207240,12	7	1209	514615,11	2207291,16
7	1128	515271,29	2207044,94	7	1169	514972,69	2207240,72	7	1210	514605,74	2207296,34
7	1129	515264,52	2207067,56	7	1170	514991,60	2207243,09	7	1211	514629,00	2207305,82
7	1130	515278,78	2207095,38	7	1171	514993,82	2207248,53	7	1212	514649,93	2207310,62
7	1131	515290,32	2207097,81	7	1172	514974,80	2207261,93	7	1213	514677,89	2207313,36
7	1132	515290,32	2207104,68	7	1173	514933,81	2207238,05	7	1214	514712,20	2207318,59
7	1133	515292,82	2207109,57	7	1174	514916,25	2207236,60	7	1215	514720,52	2207319,17
7	1134	515280,05	2207112,03	7	1175	514899,49	2207272,71	7	1216	514789,94	2207324,94
7	1135	515262,20	2207106,94	7	1176	514895,81	2207283,97	7	1217	514812,10	2207332,02
7	1136	515231,37	2207109,47	7	1177	514903,74	2207284,58	7	1218	514838,88	2207337,75
7	1137	515214,22	2207116,61	7	1178	514947,31	2207298,98	7	1219	514829,86	2207355,78
7	1138	515210,99	2207123,82	7	1179	514952,62	2207310,66	7	1220	514805,05	2207358,93
7	1139	515213,31	2207140,15	7	1180	514933,16	2207289,6	7	1221	514857,05	2207354,12
7	1140	515229,22	2207138,75	7	1181	514940,55	2207333,90	7	1222	514829,86	2207357,72
7	1141	515192,29	2207130,09	7	1182	514945,08	2207335,33	7	1223	514839,99	2207379,72
7	1142	515174,23	2207144,78	7	1183	514971,21	2207334,10	7	1224	514857,17	2207443,72
7	1143	515169,43	2207202,38	7	1184	515010,67	2207370,21	7	1225	514864,42	2207412,53
7	1144	515158,15	2207223,03	7	1185	515014,14	2207375,01	7	1226	514645,40	2207470,28
7	1145	515108,00	2207221,14	7	1186	514999,57	2207380,30	7	1227	514487,61	2207454,82
7	1146	515082,35	2207233,75	7	1187	514961,08	2207378,12	7	1228	514467,74	2207455,83
7	1147	515066,81	2207215,23	7	1188	514936,78	2207380,00	7	1229	514415,93	2207463,87
7	1148	515034,10	2207217,48	7	1189	514919,72	2207373,41	7	1230	514385,16	2207463,87
7	1149	515003,03	2207219,28	7	1190	514903,18	2207363,17	7	1231	514368,74	2207461,22
7	1150	514974,78	2207215,91	7	1191	514896,85	2207339,20	7	1232	514340,54	2207468,51
7	1151	514935,78	2207219,51	7	1192	514879,94	2207324,75	7	1233	514315,63	2207463,10
7	1152	514913,66	2207217,47	7	1193	514851,72	2207313,01	7	1234	514288,07	2207534,82
7	1153	514893,44	2207216,07	7	1194	514838,58	2207536,89	7	1235	514277,24	2207586,29
7	1154	514888,00	2207491,41	7	1195	514829,62	2207582,36	7	1236	514259,62	2207582,36
7	1155	514883,33	2207493,37	7	1196	514826,75	2207589,95	7	1237	514237,38	2207569,95
7	1156	514879,94	2207497,87	7	1197	514821,68	2207573,72	7	1238	514232,54	2207569,95
7	1157	514874,78	2207497,87	7	1198	514816,85	2207569,95	7	1239	514230,62	2207569,95
7	1158	514868,00	2207497,87	7	1199	514812,10	2207569,95	7	1240	514228,07	2207569,95
7	1159	514863,33	2207497,87	7	1200	514807,38	2207569,95	7	1241	514226,25	2207569,95
7	1160	514858,00	2207497,87	7	1201	514802,62	2207569,95	7	1242	514224,24	2207569,95
7	1161	514853,33	2207497,87	7	1202	514797,56	2207569,95	7	1243	514222,22	2207569,95
7	1162	514848,00	2207497,87	7	1203	514792,30	2207569,95	7	1244	514220,20	2207569,95
7	1163	514843,33	2207497,87	7	1204	514787,04	2207569,95	7	1245	514218,18	2207569,95

Порядковый номер земельного участка	Порядковый номер кадастровой (похозяйственной) точки	Координаты		Порядковый номер земельного участка	Порядковый номер кадастровой (похозяйственной) точки	Координаты		Порядковый номер земельного участка	Порядковый номер кадастровой (похозяйственной) точки	Координаты		Порядковый номер земельного участка	Порядковый номер кадастровой (похозяйственной) точки	Координаты	
		X	Y			X	Y			X	Y			X	Y
7	1328	513865,58	2207458,71	7	1410	513395,70	2207505,65	7	1451	513421,43	2207543,17	7	1492	513423,78	2207577,65
7	1329	513862,56	2207461,92	7	1411	513397,49	2207455,09	7	1452	513355,70	2207522,16	7	1493	513455,75	2207589,94
7	1330	513858,76	2207465,97	7	1412	513372,95	2207439,69	7	1453	513329,97	2207516,31	7	1494	513467,71	2207605,41
7	1331	513858,16	2207475,70	7	1413	513338,58	2207436,69	7	1454	513317,15	2207506,45	7	1495	513477,75	2207642,80
7	1332	513853,28	2207479,19	7	1414	513312,07	2207440,08	7	1455	513315,67	2207497,14	7	1496	513366,31	2207629,64
7	1333	513846,80	2207477,24	7	1415	513192,10	2207452,04	7	1456	513305,28	2207500,67	7	1497	513340,88	2207638,87
7	1334	513840,38	2207468,56	7	1416	513196,62	2207461,94	7	1457	513297,06	2207506,30	7	1498	513324,68	2207647,17
7	1335	513831,49	2207463,07	7	1417	513213,48	2207470,85	7	1458	513272,86	2207504,08	7	1499	513314,51	2207660,55
7	1336	513826,86	2207469,55	7	1418	513242,33	2207473,50	7	1459	513240,07	2207498,15	7	1500	513299,36	2207660,18
7	1337	513819,53	2207470,02	7	1419	513276,87	2207470,20	7	1460	513223,81	2207489,28	7	1501	513278,89	2207661,32
7	1338	513806,35	2207464,49	7	1420	513325,56	2207470,94	7	1461	513180,16	2207474,42	7	1502	513263,64	2207629,60
7	1339	513791,67	2207480,81	7	1421	513335,12	2207467,48	7	1462	513142,26	2207471,26	7	1503	513242,97	2207613,63
7	1340	513792,17	2207435,64	7	1422	513353,20	2207467,09	7	1463	513115,44	2207472,85	7	1504	513229,85	2207624,68
7	1341	513786,78	2207426,27	7	1423	513373,26	2207471,25	7	1464	513100,22	2207479,17	7	1505	513181,10	2207614,21
7	1342	513775,91	2207424,26	7	1424	513403,39	2207472,45	7	1465	513100,17	2207487,33	7	1506	513165,21	2207623,59
7	1343	513759,23	2207419,89	7	1425	513421,48	2207469,55	7	1466	513108,89	2207490,87	7	1507	513122,62	2207624,16
7	1344	513755,77	2207412,07	7	1426	513435,01	2207473,66	7	1467	513133,11	2207495,71	7	1508	513090,17	2207626,85
7	1345	513706,83	2207410,21	7	1427	513466,1	2207481,38	7	1468	513153,75	2207500,11	7	1509	513079,7	2207660,75
7	1346	513684,31	2207409,29	7	1428	513521,63	2207482,25	7	1469	513171,79	2207503,93	7	1510	512973,84	2207638,57
7	1347	513684,60	2207421,56	7	1429	513568,58	2207486,57	7	1470	513210,17	2207512,04	7	1511	512867,98	2207616,38
7	1348	513674,87	2207428,98	7	1430	513623,57	2207492,31	7	1471	513246,35	2207526,20	7	1512	512820,73	2207571,86
7	1349	513659,30	2207434,45	7	1431	513668,00	2207494,40	7	1472	513236,10	2207536,78	7	1513	512796,41	2207548,93
7	1350	513659,30	2207423,02	7	1432	513694,84	2207494,11	7	1473	513212,00	2207539,88	7	1514	512797,21	2207530,45
7	1351	513579,46	2207423,96	7	1433	513710,47	2207500,05	7	1474	513193,82	2207558,75	7	1515	512797,94	2207513,82
7	1352	513579,42	2207430,56	7	1434	513709,05	2207510,77	7	1475	513200,26	2207565,28	7	1516	512806,98	2207484,48
7	1353	513589,94	2207437,66	7	1435	513687,46	2207527,10	7	1476	513217,40	2207566,78	7	1517	512822,54	2207487,39
7	1354	513626,83	2207447,15	7	1436	513663,58	2207538,67	7	1477	513249,88	2207554,47	7	1518	512851,87	2207498,72
7	1355	513647,50	2207447,27	7	1437	513651,88	2207534,32	7	1478	513274,94	2207544,91	7	1519	512865,62	2207487,39
7	1356	513662,82	2207456,16	7	1438	513637,73	2207524,63	7	1479	513292,08	2207545,01	7	1520	512869,60	2207477,96
7	1357	513662,33	2207464,08	7	1439	513623,88	2207524,19	7	1480	513327,54	2207555,08	7	1521	512845,72	2207448,95
7	1358	513651,30	2207470,61	7	1440	513597,98	2207519,05	7	1481	513331,16	2207564,29	7	1522	512828,33	2207426,93
7	1359	513610,85	2207468,16	7	1441	513559,99	2207515,62	7	1482	513325,59	2207573,45	7	1523	512827,25	2207408,10
7	1360	513580,53	2207463,55	7	1442	513528,72	2207517,91	7	1483	513321,10	2207585,57	7	1524	512835,94	2207396,54
7	1361	513556,71	2207466,12	7	1443	513507,55	2207513,49	7	1484	513342,38	2207590,85	7	1525	512867,43	2207367,57
7	1362	513490,43	2207434,00	7	1444	513484,86	2207505,87	7	1485	513370,09	2207599,91	7	1526	512871,41	2207364,31
7	1363	513452,13	2207430,27	7	1445	513471,71	2207505,77	7	1486	513393,82	2207597,42	7	1527	512872,14	2207382,05
7	1364	513456,14	2207435,64	7	1446	513459,64	2207505,71	7	1487	513393,50	2207586,60	7	1528	512880,46	2207383,15
7	1365	513430,60	2207447,55	7	1447	513452,10	2207502,82	7	1488	513384,73	2207580,45	7	1529	512881,19	2207385,66
7	1366	513420,11	2207452,49	7	1448	513420,16	2207495,98	7	1489	513377,78	2207575,26	7	1530	512888,79	2207386,04
7	1367	513383,18	2207448,69	7	1449	513425,92	2207500,16	7	1490	513382,97	2207586,67	7	1531	512888,79	2207382,06
7	1368	513333,47	2207433,34	7	1450	513410,61	2207507,17	7	1491	513404,95	2207573,52	7	1532	512906,88	2207340,71

Порядковый номер земельного участка	Порядковый номер характеристической (поворотной) точки	Координаты		Порядковый номер земельного участка	Порядковый номер характеристической (поворотной) точки	Координаты		Порядковый номер земельного участка	Порядковый номер характеристической (поворотной) точки	Координаты	
		X	Y			X	Y			X	Y
7	1533	51294,04	22073,902	7	1574	513400,48	22071,6245	7	1615	51323,878	22071,53,64
7	1534	51293,31	22073,34,27	7	1575	513453,99	22071,54,72	7	1616	513218,84	22071,57,62
7	1535	51295,93	22073,14,00	7	1576	513510,72	22071,50,85	7	1617	513180,13	22071,65,56
7	1536	51296,14	22073,02,43	7	1577	513603,08	22071,51,01	7	1618	513142,62	22071,70,60
7	1537	51298,181	22072,99,52	7	1578	513632,72	22071,48,67	7	1619	513120,37	22071,68,69
7	1538	51300,89	22073,20,51	7	1579	513689,19	22071,46,89	7	1620	513079,43	22071,87,81
7	1539	51302,57	22073,19,07	7	1580	513705,92	22071,43,85	7	1621	513047,66	22071,97,53
7	1540	51303,08	22073,16,90	7	1581	513727,32	22071,39,94	7	1622	513005,54	22072,11,51
7	1541	51303,00	22073,12,55	7	1582	513794,86	22071,36,94	7	1623	513005,16	22072,10,91
7	1542	51305,67	22073,11,48	7	1583	513828,81	22071,36,16	7	1624	512997,22	22071,98,27
7	1543	51302,39	22073,00,25	7	1584	513844,53	22071,45,66	7	1625	513015,83	22071,87,33
7	1544	513049,86	22072,90,34	7	1585	513864,16	22071,38,73	7	1626	513043,35	22071,70,65
7	1545	513047,33	22072,76,35	7	1586	513893,03	22071,41,25	7	1627	513072,66	22071,49,32
7	1546	513046,96	22072,61,52	7	1587	513927,41	22071,24,66	7	1628	513089,32	22071,31,94
7	1547	513068,85	22072,41,74	7	1588	513949,29	22071,18,77	7	1629	513115,38	22071,28,68
7	1548	513101,28	22072,31,06	7	1589	513971,46	22071,18,90	7	1630	513121,17	22071,23,97
7	1549	513118,19	22072,31,87	7	1590	513981,22	22071,17,30	7	1631	513148,67	22071,06,60
7	1550	513118,53	22072,28,69	7	1591	513981,27	22071,09,23	7	1632	513181,62	22070,87,06
7	1551	513110,55	22072,47,28	7	1592	513971,23	22071,03,45	7	1633	513189,94	22070,82,35
7	1552	513094,13	22072,55,65	7	1593	513947,05	22071,00,93	7	1634	513197,9	22070,69,31
7	1553	513084,12	22072,68,09	7	1594	513911,18	22071,02,94	7	1635	513198,63	22070,66,42
7	1554	513089,99	22072,71,46	7	1595	513851,86	22070,96,80	7	1636	513192,11	22070,60,28
7	1555	513098,99	22072,70,60	7	1596	513805,42	22070,93,61	7	1637	513181,98	22070,57,74
7	1556	513104,00	22072,65,64	7	1597	513731,91	22070,94,38	7	1638	513162,44	22070,69,67
7	1557	513111,40	22072,57,60	7	1598	513693,24	22070,92,79	7	1639	513041,17	22071,44,61
7	1558	513117,29	22072,59,12	7	1599	513674,85	22070,89,21	7	1640	512985,33	22071,79,34
7	1559	513119,27	22072,65,02	7	1600	513675,72	22070,78,54	7	1641	512978,34	22071,68,20
7	1560	513125,32	22072,69,47	7	1601	513667,48	22070,72,61	7	1642	512976,55	22071,65,35
7	1561	513131,40	22072,67,86	7	1602	513657,61	22070,73,08	7	1643	513007,87	22071,33,03
7	1562	513148,10	22072,55,67	7	1603	513595,28	22070,89,79	7	1644	513044,29	22070,96,47
7	1563	513157,76	22072,45,23	7	1604	513506,22	22070,98,73	7	1645	513044,43	22070,87,77
7	1564	513153,80	22072,42,16	7	1605	513480,91	22070,94,41	7	1646	513080,63	22070,80,17
7	1565	513144,86	22072,38,81	7	1606	513460,02	22070,90,09	7	1647	513105,23	22070,76,92
7	1566	513141,17	22072,30,03	7	1607	513444,75	22071,00,28	7	1648	513109,94	22070,58,46
7	1567	513149,33	22072,24,04	7	1608	513420,39	22071,01,25	7	1649	513099,45	22070,50,13
7	1568	513170,94	22072,16,07	7	1609	513405,61	22070,93,56	7	1650	513023,08	22070,89,59
7	1569	513200,82	22072,10,49	7	1610	513393,08	22070,92,34	7	1651	513012,58	22070,95,38
7	1570	513271,88	22071,97,21	7	1611	513375,87	22071,06,53	7	1652	513024,17	22070,69,67
7	1571	513298,63	22071,82,99	7	1612	513335,96	22071,20,47	7	1653	513122,62	22070,90,96
7	1572	513318,15	22071,74,20	7	1613	513295,89	22071,36,63	7	1654	513128,77	22070,08,51
7	1573	513380,13	22071,68,67	7	1614	513259,78	22071,44,66	7	1655	513143,97	22070,30,58

Порядковый номер земельного участка	Порядковый номер характерной (поворотной) точки	Координаты		Порядковый номер земельного участка	Порядковый номер характерной (поворотной) точки	Координаты		Порядковый номер земельного участка	Порядковый номер характерной (поворотной) точки	Координаты		Порядковый номер земельного участка	Порядковый номер характерной (поворотной) точки	Координаты			
		X	Y			X	Y			X	Y			X	Y		
7	1943	517308,41	2207237,14	7	1984	518485,49	2207138,46	7	2025	519108,56	2207617,49	7	2066	519493,27	2208569,92	519760,59	2210471,22
7	1944	517387,35	2207251,27	7	1985	518552,57	2207167,18	7	2026	519128,99	2207622,53	7	2067	519529,78	2208611,00	519668,58	2210490,28
7	1945	517385,74	2207261,31	7	1986	518617,18	2207185,60	7	2027	519147,29	2207636,74	7	2068	519673,38	2208480,42	519615,08	2210438,11
7	1946	517393,69	2207262,57	7	1987	518667,14	2207207,95	7	2028	519159,99	2207647,19	7	2069	519684,00	2208470,30	519560,53	2210425,23
7	1947	517393,83	2207261,47	7	1988	518682,65	2207233,52	7	2029	519175,67	2207660,08	7	2070	519714,49	2208441,21	519490,08	2210410,16
7	1948	517395,00	2207252,41	7	1989	518511,38	2207272,05	7	2030	519179,50	2207662,70	7	2071	519708,83	2208464,65	519425,58	2210394,64
7	1949	517487,43	2207269,47	7	1990	518479,05	2207279,33	7	2031	519204,07	2207679,40	7	2072	519656,64	2208568,57	519395,76	2210348,45
7	1950	517498,73	2207271,56	7	1991	518530,03	2207282,51	7	2032	519223,76	2207689,43	7	2073	519647,71	2208588,26	519095,08	2210287,09
7	1951	517510,07	2207278,21	7	1992	518579,60	2207313,65	7	2033	519238,06	2207687,36	7	2074	519657,45	2208591,47	519093,56	2210292,97
7	1952	517512,69	2207279,44	7	1993	518587,93	2207315,10	7	2034	519243,75	2207686,55	7	2075	519695,76	2208593,32	519070,23	2210289,05
7	1953	517534,59	2207285,58	7	1994	518599,51	2207312,56	7	2035	519270,21	2207671,26	7	2076	520232,00	2208710,91	519094,82	2210182,83
7	1954	517607,32	2207288,93	7	1995	518609,55	2207297,12	7	2036	519300,25	2207647,86	7	2077	520232,71	2208707,04	519093,09	2210180,16
7	1955	517614,19	2207288,15	7	1996	518613,63	2207290,84	7	2037	519313,63	2207648,93	7	2078	520238,31	2208680,69	519096,19	2210174,22
7	1956	517612,37	2207242,07	7	1997	518615,95	2207288,97	7	2038	519325,85	2207649,91	7	2079	520243,26	2208681,72	519060,13	2210171,97
7	1957	517624,25	2207228,44	7	1998	518639,34	2207268,06	7	2039	519372,89	2207661,84	7	2080	520245,76	2208670,63	519030,64	2210164,43
7	1958	517621,29	2207238,14	7	1999	518686,61	2207258,97	7	2040	519389,97	2207666,34	7	2081	520253,17	2208637,60	519026,39	2210162,53
7	1959	517618,34	2207211,24	7	2000	518705,82	2207266,25	7	2041	519427,99	2207668,61	7	2082	520271,49	2208556,10	519001,43	2210148,28
7	1960	517614,61	2207188,81	7	2001	518722,58	2207266,96	7	2042	519468,86	2207677,05	7	2083	520277,75	2208528,29	518988,33	2210148,27
7	1961	517609,32	2207157,05	7	2002	518730,55	2207270,58	7	2043	519482,76	2207683,87	7	2084	520279,82	2208528,11	518985,92	2210159,27
7	1962	517603,51	2207122,13	7	2003	518756,97	2207282,89	7	2044	519509,93	2207690,51	7	2085	520349,12	2208516,11	518960,35	2210183,70
7	1963	517623,39	2207101,74	7	2004	518776,87	2207301,33	7	2045	519601,33	2207768,43	7	2086	520423,29	2208608,55	518864,46	2210160,54
7	1964	517629,54	2207095,42	7	2005	518787,74	2207315,45	7	2046	519647,08	2207953,92	7	2087	520485,72	2208502,20	518833,66	2210154,41
7	1965	517690,35	2207033,03	7	2006	518766,69	2207333,17	7	2047	519628,72	2208030,91	7	2088	520503,73	2208500,37	518816,85	2210150,41
7	1966	517713,39	2207009,4	7	2007	518749	2207348,04	7	2048	519619,63	2208069,22	7	2089	520516,68	2208499,04	518810,48	2210148,94
7	1967	517719	2207003,62	7	2008	518749,37	2207353,1	7	2049	519615,49	2208086,34	7	2090	520510,09	2208327,55	518767,4	2210379,06
7	1968	517722,50	2206976,09	7	2009	518772,13	2207354,16	7	2050	519602,03	2208142,74	7	2091	520572,57	2208541,25	518766,97	2210381,06
7	1969	517736,58	2206978,10	7	2010	518798,99	2207364,94	7	2051	519599,40	2208142,27	7	2092	520607,37	2208548,86	518760,08	2210412,28
7	1970	517856,48	2207000,91	7	2011	518809,91	2207369,31	7	2052	519517,40	2208126,85	7	2093	520622,23	2208554,63	518755,39	2210433,57
7	1971	517862,19	2207011,05	7	2012	518839,20	2207374,88	7	2053	519501,16	2208205,87	7	2094	520620,81	2208573,32	518734,45	2210528,48
7	1972	517920,83	2207024,79	7	2013	518858,48	2207378,66	7	2054	519500,99	2208206,63	7	2095	520675,20	2208595,19	518733,37	2210533,37
7	1973	517940,71	2207026,23	7	2014	518871,94	2207391,30	7	2055	519476,00	2208296,10	7	2096	520681,35	2208597,60	518687,06	2210743,25
7	1974	517962,46	2207007,70	7	2015	518888,68	2207419,05	7	2056	519465,75	2208310,79	7	2097	520681,25	2208595,15	518640,12	2210955,99
7	1975	518223,07	2207080,86	7	2016	518906,85	2207441,65	7	2057	519461,99	2208312,36	7	2098	520728,02	2208594,80	518539,44	2211412,26
7	1976	518249,49	2207058,11	7	2017	518927,13	2207458,36	7	2058	519408,57	2208334,68	7	2099	520071,14	2210884,51	518522,47	2211488,68
7	1977	518297,63	2207067,50	7	2018	518932,67	2207467,23	7	2059	519405,58	2208333,80	7	2099	519979,71	2210871,48	518519,58	2211502,29
7	1978	518358,08	2207082,71	7	2019	518939,57	2207478,28	7	2060	519393,33	2208341,05	7	2100	519921,98	2210865,29	518512,58	2211534,04
7	1979	518391,01	2207092,49	7	2020	518952,08	2207498,27	7	2061	519382,82	2208345,65	7	2101	519926,97	2210834,97	518504,92	2211568,74
7	1980	518420,71	2207101,17	7	2021	518973,30	2207529,50	7	2062	519392,24	2208367,83	7	2102	519849,87	2210850,54	518446,45	2211833,75
7	1981	518441,69	2207112,02	7	2022	518985,54	2207559,99	7	2063	519389,52	2208387,29	7	2103	519808,49	2210848,71	518564,03	2212027,29
7	1982	518447,79	2207116,38	7	2023	518991,13	2207578,69	7	2064	519382,96	2208434,26	7	2104	519796,01	2210480,76	518379,08	2212222,99
7	1983	518467,03	2207130,13	7	2024	519086,73	2207626,91	7	2065	519461,73	2208532,87	7	2105	519771,38	2210473,67	518513,66	2212363,61

Порядковый номер земельного участка	Порядковый номер кадастровой (поворотной) точки	Координаты		Порядковый номер земельного участка	Порядковый номер кадастровой (поворотной) точки	Координаты		Порядковый номер земельного участка	Порядковый номер кадастровой (поворотной) точки	Координаты		Порядковый номер земельного участка	Порядковый номер кадастровой (поворотной) точки	Координаты	
		X	Y			X	Y			X	Y			X	Y
7	2147	518653,21	2212509,41	7	2188	520159,16	2212749,71	7	2229	519804,67	2211270,46	7	2269	517533,13	2209503,11
7	2148	518653,07	2212509,56	7	2189	520116,91	2212708,32	7	2230	519807,26	2211278,87	7	2270	517530,07	2209528,38
7	2149	518652,21	2212510,46	7	2190	519986,58	2212561,05	7	2231	519921,63	2211395,24	7	2271	517503,39	2209535,77
7	2150	518665,49	2212522,54	7	2191	520039,34	2212488,73	7	2232	519948,29	2211406,28	7	2272	517491,19	2209539,15
7	2151	518667,75	2212524,59	7	2192	520256,75	2212272,63	7	2233	519958,67	2211404,91	7	2273	517488,36	2209538,81
7	2152	518702,90	2212560,90	7	2193	520338,35	2212191,51	7	2234	519973,12	2211417,92	7	2274	517483,01	2209538,42
7	2153	518706,56	2212565,52	7	2194	520261,87	2211845,75	7	2235	519973,28	2211417,16	7	2275	517465,22	2209536,05
7	2154	518747,03	2212574,45	7	2195	519928,42	2211773,42	7	2236	519980,51	2211385,15	7	2276	517441,94	2209533,29
7	2155	518829,20	2212491,11	7	2196	519916,66	2211761,42	7	2237	519983,40	2211380,02	7	2277	517408,57	2209529,32
7	2156	518865,86	2212453,92	7	2197	519892,46	2211736,74	7	2238	520031,74	2211216,55	7	2278	517323,93	2209519,27
7	2157	518926,39	2212515,97	7	2198	519814,47	2211729,39	7	2239	520065,55	2211056,03	7	2279	517270,78	2209509,80
7	2158	518924,66	2212517,43	7	2199	519765,55	2211724,77	7	2240	520091,41	2211018,24	7	2280	517255,41	2209507,06
7	2159	518916,88	2212524,50	7	2200	519671,51	2211705,02	7	2241	520089,62	2210973,88	7	2281	517242,52	2209504,76
7	2160	518913,35	2212527,48	7	2201	519582,38	2211682,10	7	2242	520106,13	2210890,34	7	2282	517244,79	2209491,47
7	2161	518967,17	2212586,89	7	2202	519588,16	2211657,45	7	2243	520093,02	2210887,18	7	2283	517226,71	2209487,84
7	2162	518968,00	2212586,14	7	2203	519599,98	2211659,03	7	2244	520099,67	2210857,73	7	2284	517227,03	2209486,55
7	2163	518992,11	2212573,38	7	2204	519641,67	2211668,80	7	2245	519893,90	2210813,92	7	2285	517230,82	2209471,32
7	2164	519230,46	2212827,86	7	2205	519665,10	2211687,30	7	2246	519894,41	2210809,80	7	2286	517203,16	2209465,97
7	2165	519236,98	2212819,50	7	2206	519686,39	2211686,37	7	2247	519915,04	2210716,79	7	2287	517182,89	2209462,06
7	2166	519257,64	2212792,99	7	2207	519732,07	2211691,88	7	2248	519930,88	2210645,34	7	2288	517161,15	2209459,52
7	2167	519257,64	2212792,99	7	2208	519749,26	2211689,21	7	2249	519930,43	2210638,04	7	2289	517153,24	2209486,96
7	2168	519510,45	2212885,67	7	2209	519789,59	2211713,81	7	2250	519920,64	2210618,71	7	2290	516984,78	2209444,89
7	2169	519533,75	2212862,29	7	2210	519797,76	2211712,64	7	2251	520063,44	2210639,96	7	2291	516914,41	2209440,44
7	2170	519624,73	2212771,02	7	2211	519802,63	2211712,74	7	2252	520071,14	2210584,51	7	2292	516895,53	2209440,65
7	2171	519646,39	2212792,77	7	2212	519833,94	2211703,94	7	2253	517805,00	2209603,35	7	2293	516887,79	2209440,73
7	2172	519811,19	2212958,23	7	2213	519844,24	2211704,28	7	2254	517716,49	2209587,39	7	2294	516856,61	2209441,07
7	2173	519848,29	2212995,47	7	2214	519905,16	2211728,04	7	2255	517606,97	2209560,09	7	2295	516836	2209472,92
7	2174	519866,91	2213014,18	7	2215	519980,77	2211732,76	7	2256	517608,68	2209528,10	7	2296	516817,09	2209553,61
7	2175	519888,77	2213040,02	7	2216	519993,29	2211745,59	7	2257	517621,34	2209508,15	7	2297	516818,28	2209584,83
7	2176	519897,97	2213059,88	7	2217	520009,13	2211729,00	7	2258	517639,89	2209478,91	7	2298	516866,85	2209622,73
7	2177	519905,29	2213094,48	7	2218	520011,62	2211722,57	7	2259	517635,87	2209477,35	7	2299	516889,32	2209640,28
7	2178	519902,43	2213157,80	7	2219	520222,25	2211765,73	7	2260	517608,96	2209466,90	7	2300	516880,47	2209652,81
7	2179	519912,16	2213147,28	7	2220	520028,42	2211579,52	7	2261	517603,17	2209472,13	7	2301	516873,54	2209662,61
7	2180	520132,78	2212908,51	7	2221	520025,81	2211575,02	7	2262	517599,51	2209475,44	7	2302	516850,77	2209694,84
7	2181	520149,83	2212890,05	7	2222	519911,67	2211464,58	7	2263	517593,23	2209472,00	7	2303	516865,72	2209704,12
7	2182	520170,13	2212868,08	7	2223	519891,46	2211447,96	7	2264	517585,07	2209480,14	7	2304	516851,06	2209726,74
7	2183	520166,44	2212857,86	7	2224	519667,56	2211232,86	7	2265	517574,10	2209491,07	7	2305	516865,49	2209737,51
7	2184	520150,33	2212813,91	7	2225	519681,88	2211171,73	7	2266	517561,37	2209482,09	7	2306	516860,39	2209739,73
7	2185	520181,41	2212798,16	7	2226	519683,43	2211176,05	7	2267	517545,25	2209468,38	7	2307	516790,26	2209773,41
7	2186	520181,41	2212798,16	7	2227	519693,58	2211181,95	7	2268	517540,13	2209479,46	7	2308	516786,57	2209757,64
7	2187	520194,34	2212784,16	7	2228	519712,08	2211194,88	7	2269	517534,98	2209494,42	7	2309	516774,37	2209756,36

Порядковый номер земельного участка	Порядковый номер кадастровой (поворотной) точки	Координаты		Порядковый номер земельного участка	Порядковый номер кадастровой (поворотной) точки	Координаты		Порядковый номер земельного участка	Порядковый номер кадастровой (поворотной) точки	Координаты		Порядковый номер земельного участка	Порядковый номер кадастровой (поворотной) точки	Координаты	
		X	Y			X	Y			X	Y			X	Y
7	2351	517750,49	2209956,69	7	2391	520087,92	2208940,52	7	2432	519567,63	2209203,26	7	2473	520625,71	2209105,61
7	2352	517745,16	2209959,58	7	2392	520084,48	2208939,73	7	2433	519564,90	2209202,09	7	2474	520628,65	2209098,60
7	2353	517760,79	2209962,67	7	2393	520074,25	2208937,37	7	2434	519564,00	2209203,37	7	2475	520635,36	2215137,00
7	2354	517777,08	2209965,89	7	2394	520075,45	2208930,48	7	2435	519560,68	2209226,44	7	2476	520638,36	2215106,76
7	2355	517777,13	2209965,70	7	2395	520060,72	2208929,49	7	2436	519553,52	2209250,14	7	2477	520640,31	2215080,14
7	2356	517797,27	2209982,93	7	2396	520060,48	2208933,39	7	2437	519557,26	2209256,90	7	2478	520643,94	2215082,94
7	2357	517813,43	2209816,40	7	2397	520038,68	2208927,52	7	2438	519558,73	2209238,00	7	2479	520656,10	2215109,59
7	2358	517816,30	2209804,53	7	2398	520013,64	2208923,43	7	2439	519552,92	2209293,66	7	2480	520668,81	2215145,78
7	2359	517761,26	2209779,18	7	2399	519987,66	2208917,46	7	2440	519608,66	2209205,12	7	2481	520682,37	2215155,74
7	2360	517762,40	2209774,11	7	2400	519988,34	2208914,96	7	2441	519715,15	2209227,07	7	2482	520695,01	2215202,06
7	2361	517774,13	2209721,08	7	2401	519983,64	2208913,70	7	2442	519745,25	2209333,26	7	2483	520708,12	2215215,61
7	2362	517746,19	2209713,99	7	2402	519969,69	2208912,46	7	2443	519747,64	2209331,99	7	2484	520721,08	2215227,41
7	2363	517744,69	2209682,58	7	2403	519959,64	2208911,01	7	2444	519755,04	2209238,06	7	2485	520734,04	2215239,87
7	2364	517765,13	2209631,28	7	2404	519955,93	2208910,16	7	2445	520010,75	2209190,14	7	2486	520747,00	2215251,32
7	2365	517769,39	2209620,61	7	2405	519955,69	2208911,04	7	2446	520053,95	2209174,83	7	2487	520760,06	2215263,77
7	2366	517770,90	2209618,84	7	2406	519951,48	2208911,62	7	2447	520146,27	2209193,50	7	2488	520773,12	2215276,22
7	2367	517772,60	2209620,24	7	2407	519948,15	2208910,89	7	2448	520148,08	2209184,95	7	2489	520786,18	2215288,67
7	2368	517784,34	2209626,83	7	2408	519938,14	2208910,36	7	2449	520169,73	2209082,53	7	2490	520799,24	2215301,12
7	2369	520538,65	2209098,60	7	2409	519923,01	2208907,22	7	2450	520355,59	2209119,23	7	2491	520812,30	2215313,57
7	2370	520061,35	2209044,59	7	2410	519921,74	2208906,93	7	2451	520368,33	2209140,02	7	2492	520825,36	2215326,02
7	2371	520352,30	2209012,79	7	2411	519867,80	2208894,63	7	2452	520376,13	2209134,02	7	2493	520838,42	2215338,47
7	2372	520333,53	2209009,05	7	2412	519821,21	2208878,78	7	2453	520381,57	2209137,93	7	2494	520851,48	2215350,92
7	2373	520339,54	2208981,01	7	2413	519770,94	2208861,43	7	2454	520385,25	2209140,59	7	2495	520864,54	2215363,37
7	2374	520304,76	2208968,59	7	2414	519673,88	2208854,21	7	2455	520394,60	2209147,33	7	2496	520877,60	2215375,82
7	2375	520313,53	2208942,16	7	2415	519659,13	2208851,91	7	2456	520394,72	2209147,41	7	2497	520890,66	2215388,27
7	2376	520321,90	2208944,50	7	2416	519655,93	2208851,53	7	2457	520408,24	2209193,17	7	2498	520903,72	2215400,72
7	2377	520325,88	2208925,52	7	2417	519632,78	2208851,18	7	2458	520476,36	2209208,73	7	2499	520916,78	2215413,17
7	2378	520344,61	2208836,45	7	2418	519650,79	2208852,33	7	2459	520566,15	2209285,86	7	2500	520929,84	2215425,62
7	2379	520274,52	2208818,51	7	2419	519647,57	2208853,15	7	2460	520593,72	2209309,54	7	2501	520942,80	2215438,07
7	2380	520192,57	2208897,90	7	2420	519645,94	2208876,87	7	2461	520596,05	2209311,54	7	2502	520955,86	2215450,52
7	2381	520185,52	2208931,33	7	2421	519643,45	2208888,39	7	2462	520600,03	2209333,43	7	2503	520968,92	2215462,97
7	2382	520150,72	2208936,50	7	2422	519628,63	2208946,73	7	2463	520609,13	2209332,79	7	2504	520981,98	2215475,42
7	2383	520140,53	2208938,01	7	2423	519614,53	2209020,55	7	2464	520628,86	2209316,94	7	2505	520994,04	2215487,87
7	2384	520133,82	2208939,00	7	2424	519610,44	2209038,87	7	2465	520711,49	2209208,04	7	2506	521007,10	2215500,32
7	2385	520103,14	2208943,56	7	2425	519604,05	2209066,12	7	2466	520747,60	2209190,71	7	2507	521020,16	2215512,77
7	2386	520102,21	2208943,71	7	2426	519592,47	2209116,57	7	2467	520789,84	2209188,61	7	2508	521033,22	2215525,22
7	2387	520097,22	2208942,67	7	2427	519572,21	2209111,81	7	2468	520831,44	2209177,30	7	2509	521046,28	2215537,67
7	2388	520096,66	2208942,54	7	2428	519571,65	2209115,54	7	2469	520873,06	2209171,16	7	2510	521059,34	2215550,12
7	2389	520096,61	2208941,84	7	2429	519568,13	2209146,51	7	2470	520929,70	2209158,75	7	2511	521072,40	2215562,57
7	2390	520088,27	2208939,44	7	2430	519566,01	2209184,45	7	2471	520981,72	2209156,84	7	2512	521085,46	2215575,02
7	2391	520088,27	2208939,44	7	2431	519566,15	2209192,89	7	2472	521034,88	2209131,52	7	2513	521098,52	2215587,47

Порядковый номер земельного участка	Порядковый номер кадастровой точки	Координаты		Порядковый номер земельного участка	Порядковый номер кадастровой точки	Координаты		Порядковый номер земельного участка	Порядковый номер кадастровой точки	Координаты		Порядковый номер земельного участка	Порядковый номер кадастровой точки	Координаты	
		X	Y			X	Y			X	Y			X	Y
7	2552	517680.34	2211642.72	7	2592	517027.58	2210042.63	7	2568	517738.68	2210156.18	7	2672	516321.63	2210336.17
7	2553	517693.11	2211646.70	7	2593	517041.81	2210045.77	7	2673	517272.17	2210234.36	7	2674	516327.78	2210337.79
7	2554	517778.81	2211673.34	7	2594	517056.73	2210049.04	7	2634	517190.11	2210272.17	7	2714	516846.07	2210355.22
7	2555	517882.06	2211698.01	7	2595	517059.06	2210049.56	7	2635	517073.76	2210271.51	7	2715	516845.55	2210353.38
7	2556	517882.03	2211698.11	7	2596	517059.44	2210049.59	7	2636	517029.64	2210271.07	7	2716	516361.84	2210346.89
7	2557	517888.88	2211699.67	7	2597	517088.01	2210055.87	7	2637	517062.93	2210272.66	7	2717	516871.58	2210349.47
7	2558	517888.61	2211699.57	7	2598	517088.14	2210055.96	7	2638	517211.98	2210270.83	7	2718	516852.59	2210350.40
7	2559	517918.00	2211706.59	7	2599	517102.20	2210059.04	7	2639	517222.96	2210275.94	7	2719	516401.61	2210357.48
7	2560	518035.70	2211734.68	7	2600	517118.03	2210062.52	7	2640	517286.31	2210274.43	7	2720	516850.32	2210361.60
7	2561	518267.38	2211759.99	7	2601	517118.22	2210062.57	7	2641	517272.17	2210274.36	7	2721	516851.88	2210273.36
7	2562	518357.76	2211811.58	7	2602	517126.72	2210064.42	7	2642	516935.91	2210266.31	7	2722	516850.81	2210266.94
7	2563	518378.06	2211816.41	7	2603	517127.06	2210064.52	7	2643	516936.79	2210263.87	7	2723	516850.81	2210260.28
7	2564	518386.17	2211818.37	7	2604	517133.44	2210065.92	7	2644	516562.42	2210257.33	7	2724	518494.27	2210257.02
7	2565	518397.30	2211821.01	7	2605	517148.98	2210069.34	7	2644	516534.38	2210255.17	7	2725	518495.62	2210245.85
7	2566	518421.14	2211844.60	7	2606	517164.35	2210072.71	7	2645	516545.26	2210252.71	7	2726	518494.25	2210236.11
7	2567	518410.19	2211711.81	7	2607	517173.30	2210074.69	7	2646	516529.02	2210248.35	7	2727	518497.51	2210201.66
7	2568	517738.68	2210156.18	7	2608	517173.43	2210074.71	7	2647	516521.35	2210246.29	7	2728	518480.00	2210200.63
7	2569	517605.35	2210127.49	7	2609	517194.15	2210079.27	7	2648	516510.44	2210243.36	7	2729	518475.21	2210199.13
7	2570	517410.45	2210082.54	7	2610	517194.56	2210079.36	7	2649	516506.67	2210237.96	7	2730	518502.49	2210080.63
7	2571	517214.95	2210040.33	7	2611	517204.65	2210081.58	7	2650	516500.95	2210280.10	7	2731	518508.79	2210076.22
7	2572	517141.01	2210023.01	7	2612	517267.72	2210095.46	7	2651	516498.23	2210290.92	7	2732	518520.84	2210076.22
7	2573	517140.71	2210022.94	7	2613	517326.55	2210108.40	7	2652	516492.85	2210297.40	7	2733	518520.99	2210071.20
7	2574	516981.28	2209985.60	7	2614	517383.05	2210120.81	7	2653	516491.75	2210304.25	7	2734	518527.35	2210066.36
7	2575	516731.13	2209931.35	7	2615	517397.95	2210124.09	7	2654	516484.66	2210302.06	7	2735	518549.16	2210072.77
7	2576	516725.94	2209930.21	7	2616	517412.00	2210127.18	7	2655	516474.84	2210299.04	7	2736	518558.01	2210032.18
7	2577	516709.84	2210002.35	7	2617	517440.17	2210133.38	7	2656	516455.41	2210293.06	7	2737	518568.16	2209985.62
7	2578	516735.91	2210009.11	7	2618	517454.57	2210136.54	7	2657	516446.05	2210290.18	7	2695	518570.18	2209976.31
7	2579	516789.19	2210002.48	7	2620	517469.11	2210139.75	7	2658	516436.11	2210287.13	7	2738	514006.17	2207276.72
7	2580	516847.54	2210003.03	7	2621	517483.44	2210142.9	7	2660	516418.17	2210281.6	7	2739	513968.89	2207270.20
7	2581	516859.68	2210005.71	7	2622	517497.81	2210146.06	7	2661	516386.83	2210271.95	7	2740	513915.69	2207264.77
7	2582	516904.62	2210015.57	7	2623	517511.73	2210149.12	7	2662	516375.82	2210268.56	7	2741	513838.58	2207255.36
7	2583	516905.05	2210015.69	7	2624	517526.26	2210152.31	7	2663	516366.31	2210265.64	7	2742	513779.22	2207247.40
7	2584	516920.20	2210019.02	7	2625	517540.20	2210155.38	7	2664	516364.79	2210265.17	7	2743	513731.08	2207246.32
7	2585	516934.70	2210022.21	7	2626	517550.25	2210157.59	7	2665	516356.07	2210262.48	7	2744	513693.80	2207219.89
7	2586	516950.17	2210025.61	7	2627	517550.99	2210157.70	7	2666	516348.06	2210260.02	7	2745	513710.45	2207209.59
7	2587	516951.41	2210025.88	7	2628	517729.44	2210196.89	7	2667	516344.44	2210258.91	7	2746	513731.08	2207206.14
7	2588	516951.98	2210025.96	7	2629	517734.77	2210173.88	7	2668	516337.97	2210267.96	7	2747	513757.86	2207204.68
7	2589	517000.46	2210036.67	7	2630	517738.82	2210160.71	7	2669	516328.70	2210264.50	7	2748	513779.22	2207200.71
7	2590	517012.09	2210039.23	7	2631	517738.65	2210158.81	7	2670	516330.79	2210266.93	7	2749	513801.30	2207197.09
7	2591	517012.09	2210039.23	7	2632	517738.20	2210158.35	7	2671	516322.78	2210331.26	7	2750	513811.06	2207195.28
7	2592	517012.09	2210039.23	7	2633	517738.20	2210158.35	7	2672	516322.78	2210331.26	7	2751	513816.87	2207192.02

Порядковый номер земельного участка	Порядковый номер характеристики (поворотной) точки	Координаты		Порядковый номер земельного участка	Порядковый номер характеристики (поворотной) точки	Координаты		Порядковый номер земельного участка	Порядковый номер характеристики (поворотной) точки	Координаты	
		X	Y			X	Y			X	Y
7	2752	513818,31	2207188,41	7	2792	517633,33	2210623,69	7	2832	518172,80	2210788,57
7	2753	513815,79	2207184,79	7	2793	517627,51	2210673,87	7	2833	518289,39	2210696,31
7	2754	513769,45	2207184,78	7	2794	517654,13	2210680,13	7	2835	518233,82	2210628,94
7	2755	513728,55	2207193,48	7	2795	517683,56	2210556,12	7	2834	514402,60	2207359,98
7	2756	513707,55	2207197,46	7	2796	517684,02	2210554,24	7	2835	514442,70	2207356,72
7	2757	513682,26	2207203,36	7	2797	517686,02	2210545,90	7	2836	514424,97	2207353,82
7	2758	513664,11	2207207,59	7	2798	517688,13	2210537,13	7	2837	514400,36	2207345,51
7	2759	513634,80	2207209,39	7	2799	517689,73	2210530,45	7	2838	514356,91	2207340,44
7	2760	513605,12	2207216,27	7	2800	517690,27	2210528,22	7	2839	514310,58	2207335,36
7	2761	513566,75	2207222,79	7	2801	517692,17	2210520,22	7	2840	514230,23	2207324,51
7	2762	513554,76	2207234,96	7	2802	517694,28	2210511,35	7	2841	514090,14	2207288,67
7	2763	513543,22	2207246,68	7	2803	517696,48	2210502,11	7	2842	514074,95	2207287,22
7	2764	513542,86	2207267,68	7	2804	517698,22	2210494,73	7	2843	514075,52	2207294,61
7	2765	513583,04	2207274,91	7	2805	517700,45	2210485,39	7	2844	514075,67	2207296,63
7	2766	513616,69	2207274,91	7	2806	517702,53	2210476,65	7	2845	514086,16	2207304,94
7	2767	513656,97	2207282,59	7	2807	517704,60	2210467,95	7	2846	514123,09	2207321,60
7	2768	513650,36	2207257,54	7	2808	517706,75	2210458,85	7	2847	514173,76	2207343,31
7	2769	513704,66	2207257,54	7	2809	517708,85	2210450,07	7	2848	514206,70	2207344,77
7	2770	513753,16	2207263,33	7	2810	517710,90	2210441,47	7	2849	514264,98	2207348,76
7	2771	513798,04	2207277,80	7	2811	517712,84	2210433,29	7	2850	514284,89	2207363,23
7	2772	513850,89	2207282,51	7	2812	517713,48	2210430,60	7	2851	514332,31	2207373,73
7	2773	513893,60	2207286,86	7	2813	517716,74	2210416,79	7	2852	514364,87	2207384,24
7	2774	513944,27	2207287,94	7	2814	517719,05	2210407,05	7	2853	514381,53	2207384,95
7	2775	514018,48	2207300,26	7	2815	517720,76	2210399,77	7	2854	514388,04	2207383,50
7	2776	514029,34	2207300,97	7	2816	517723,13	2210389,77	7	2855	514400,72	2207383,87
7	2777	514035,49	2207289,39	7	2817	517727,13	2210372,85	7	2856	514409,40	2207386,76
7	2778	514030,78	2207284,69	7	2818	517729,15	2210364,29	7	2857	514470,21	2207388,38
7	2779	514006,17	2207276,72	7	2819	517731,30	2210355,17	7	2858	514474,92	2207375,55
7	2780	517707,21	2210303,92	7	2820	517734,58	2210341,30	7	2859	514473,11	2207364,32
7	2781	517695,16	2210299,73	7	2821	517739,62	2210319,97	7	2860	514462,60	2207359,98
7	2782	517685,16	2210299,43	7	2822	517739,97	2210318,48	7	2861	517859,28	2210217,69
7	2783	517688,09	2210341,41	7	2823	517740,12	2210315,57	7	2862	517833,37	2210183,06
7	2784	517667,33	2210429,81	7	2824	517740,67	2210312,84	7	2863	517832,99	2210183,35
7	2785	517666,85	2210432,11	7	2825	518233,82	2210628,94	7	2864	517727,94	2210248,42
7	2786	517665,33	2210439,49	7	2826	518211,75	2210646,86	7	2865	517726,84	2210248,98
7	2787	517664,30	2210443,52	7	2827	518195,46	2210660,11	7	2866	517724,62	2210249,88
7	2788	517663,26	2210449,52	7	2828	518184,20	2210669,42	7	2867	517716,37	2210253,20
7	2789	517662,35	2210453,94	7	2829	518118,72	2210723,22	7	2868	517692,23	2210262,92
7	2790	517649,52	2210516,19	7	2830	518124,20	2210729,85	7	2869	517689,95	2210263,85
7	2791	517631,12	2210609,38	7	2831	518137,48	2210745,89	7	2870	517690,48	2210274,45

Порядковый номер земельного участка	Порядковый номер характерной (поворотной) точки	Координаты		Порядковый номер земельного участка	Порядковый номер характерной (поворотной) точки	Координаты		Порядковый номер земельного участка	Порядковый номер характерной (поворотной) точки	Координаты		Порядковый номер земельного участка	Порядковый номер характерной (поворотной) точки	Координаты	
		X	Y			X	Y			X	Y			X	Y
7	2947	514729,38	2207120,72	7	2985	5143308,77	2207050,87	7	3022	513723,12	2207036,74	8	22	527309,69	2224015,94
7	2948	514731,55	2207145,33	7	2986	514328,69	2207072,57	7	3023	513731,09	2207037,46	8	23	527291,09	2224120,73
7	2949	514762,92	2207165,69	7	2987	514373,56	2207074,38	7	3024	513740,86	2207038,84	8	24	527277,47	2224197,36
7	2950	514778,97	2207176,11	7	2988	514411,21	2207076,18	7	3025	513758,58	2207042,81	8	25	527254,41	2224332,13
7	2951	514813,36	2207184,78	7	2989	514415,55	2207078,36	7	3026	513770,53	2207020,82	8	26	527251,67	2224337,16
7	2952	514836,52	2207186,38	7	2990	514417,73	2207075,47	7	3016	513772,34	2207017,56	8	27	527237,91	2224411,64
7	2953	514853,54	2207171,75	7	2991	514414,83	2207068,82	7	3027	514354,74	2207215,56	8	28	527218,98	2224514,24
7	2954	514873,17	2207161,99	7	2974	514407,95	2207042,53	7	3028	514339,19	2207209,05	8	29	527211,82	2224553,05
7	2959	514877,39	2207154,39	7	2992	514545,14	2207113,84	7	3029	514320,36	2207208,68	8	30	527188,95	2224676,94
7	2955	514666,76	2207399,79	7	2993	514536,81	2207111,30	7	3030	514314,92	2207214,47	8	31	527186,44	2224690,49
7	2956	514633,82	2207400,50	7	2994	514510,38	2207110,93	7	3031	514313,48	2207238,58	8	32	527170,59	2224777,91
7	2957	514577,00	2207399,79	7	2995	514497,00	2207115,28	7	3032	514319,99	2207234,38	8	33	527158,17	2224843,74
7	2958	514566,94	2207395,45	7	2996	514487,59	2207124,34	7	3033	514345,34	2207233,65	8	34	527156,89	2224851,78
7	2959	514514,01	2207387,13	7	2997	514482,52	2207134,84	7	3034	514355,83	2207227,86	8	35	527156,14	2224852,11
7	2960	514498,17	2207386,76	7	2998	514474,56	2207159,46	7	3027	514354,74	2207215,56	8	36	527150,88	2224885,44
7	2961	514498,17	2207396,16	7	2999	514539,35	2207161,62	7	3035	518545,65	220958,31	8	37	527150,88	2224887,78
7	2962	514535,37	2207421,87	7	3000	514543,33	2207139,17	7	3036	518543,66	220958,48	8	38	527125,72	2224044,59
7	2963	514575,18	2207426,93	7	3001	514545,86	2207129,04	7	3037	518543,84	220956,48	8	39	527122,70	2225063,68
7	2964	514636,35	2207426,59	7	2992	514545,14	2207113,84	7	3038	518545,83	220956,30	8	40	527115,94	2225106,52
7	2965	514642,14	2207424,05	7	3002	515552,49	2207304,59	7	3035	518545,65	220958,31	8	41	527095,97	2225232,89
7	2966	514634,81	2207417,88	7	3003	515513,58	2207297,35	7	3037	528166,83	2219293,04	8	42	527279,45	2225117,04
7	2967	514666,04	2207411,74	7	3004	515454,77	2207294,64	8	3036	528107,98	2219440,21	8	43	527261,42	2225069,83
7	2968	514666,77	2207405,79	7	3005	515444,80	2207307,31	8	3037	528050,10	2219981,67	8	44	527436,38	2225026,65
7	2955	514666,76	2207399,79	7	3006	515454,76	2207323,60	8	3038	528018,61	2220165,52	8	45	527495,18	2224986,35
7	2969	521215,88	2211885,10	7	3007	515486,42	2207334,46	8	3039	527999,50	2220278,68	8	46	527551,06	2224915,89
7	2970	521157,64	2211869,78	7	3002	515552,49	2207304,59	8	3040	527970,46	2220446,80	8	47	527616,56	2224858,26
7	2971	521142,58	2211927,68	7	3008	515671,58	2206917,30	8	3041	527929,42	2220667,38	8	48	527641,22	2224840,35
7	2972	521156,54	2211931,21	7	3009	515642,26	2206906,07	8	3042	527926,87	2220680,93	8	49	527686,30	2224816,99
7	2973	521201,48	2211942,57	7	3010	515590,86	2206898,48	8	3043	527896,55	2220841,80	8	50	527723,70	2224803,31
7	2969	521215,88	2211885,10	7	3011	515589,40	2206918,73	8	3044	527837,61	2221174,96	8	51	527731,27	2224800,12
7	2974	514407,95	2207042,53	7	3012	515657,10	2206948,06	8	3045	527787,27	2221448,57	8	52	527775,09	2224783,84
7	2975	514401,07	2207041,44	7	3013	515669,04	2206949,52	8	3046	527715,40	2221846,17	8	53	527869,87	2224746,06
7	2976	514397,09	2207045,42	7	3014	515673,02	2206942,64	8	3047	527619,78	2222367,10	8	54	527935,58	2224719,42
7	2977	514398,36	2207049,41	7	3015	515673,75	2206924,88	8	3048	527609,69	2222624,05	8	55	527967,95	2224706,29
7	2978	514377,37	2207049,41	7	3016	515671,58	2206917,31	8	3049	527541,86	2222773,11	8	56	528003,2	2224691,97
7	2979	514335,20	2207042,54	7	3017	513772,34	2207017,56	8	3050	527518,49	2222889,90	8	57	528028,03	2224681,90
7	2980	514331,95	2207032,02	7	3018	513756,05	2207021,21	8	3051	527490,05	2223037,45	8	58	528162,00	2224627,57
7	2981	514326,14	2207028,40	7	3019	513729,64	2207012,86	8	3052	527454,14	2223223,74	8	59	528300,24	2224571,48
7	2982	514317,46	2207030,95	7	3020	513717,89	2207019,62	8	3053	527396,26	2223338,54	8	60	528507,05	2224487,59
7	2983	514309,14	2207036,38	7	3021	513708,28	2207025,15	8	3054	527357,62	2223758,13	8	61	528558,60	2224466,68
7	2984	514308,78	2207045,79	7	3022	513709,72	2207031,31	8	3055	527317,55	2223971,70	8	62	528727,98	2224333,04

Порядковый номер земельного участка	Порядковый номер кадастровой (поворотной) точки	Порядковый номер земельного участка	Порядковый номер кадастровой (поворотной) точки	Координаты		Порядковый номер земельного участка	Порядковый номер кадастровой (поворотной) точки	Координаты		Порядковый номер земельного участка	Порядковый номер кадастровой (поворотной) точки	Координаты		Порядковый номер земельного участка	Порядковый номер кадастровой (поворотной) точки	Координаты	
				X	Y			X	Y			X	Y			X	Y
8	104	528333,10	2225623,01	527838,54	2227078,04	8	186	526641,21	2228377,69	8	227	526743,92	2228767,55	8	268	526720,57	2228866,92
8	105	528619,58	2225501,16	527630,88	2227039,84	8	187	526646,56	2228377,83	8	228	526741,52	2228773,77	8	269	526716,04	2228867,91
8	106	528602,99	2225459,90	527418,69	2227000,82	8	188	526649,43	2228378,54	8	229	526735,07	2228784,80	8	270	526699,45	2228874,23
8	107	528597,64	2225446,62	527384,19	2226994,48	8	189	526652,74	2228380,79	8	230	526729,30	2228792,58	8	271	526654,49	2228886,10
8	108	528543,00	2225310,89	527293,99	2226977,86	8	190	526654,80	2228383,20	8	231	526722,97	2228796,54	8	272	526660,77	2228892,89
8	109	528594,12	2225269,31	527293,01	2226977,69	8	191	526656,03	2228386,76	8	232	526718,86	2228798,24	8	273	526646,94	2228898,15
8	110	528640,09	2225176,23	527291,92	2226977,49	8	192	526656,17	2228390,98	8	233	526713,39	2228799,19	8	274	526641,04	2228899,56
8	111	528686,07	2225159,56	527254,26	2226970,56	8	193	526656,29	2228396,25	8	234	526696,24	2228800,03	8	275	526634,58	2228905,35
8	112	528726,44	2225144,44	527220,56	2226964,38	8	194	526656,54	2228409,22	8	235	526673,03	2228800,88	8	276	526631,97	2228911,58
8	113	528783,82	2225122,95	527218,61	2226978,66	8	195	526658,60	2228416,44	8	236	526657,55	2228803,16	8	277	526631,55	2228916,54
8	114	528795,85	2225120,58	527218,10	2226982,35	8	196	526664,50	2228431,02	8	237	526652,04	2228805,57	8	278	526632,79	2228922,05
8	115	528791,17	2225114,16	527211,33	2227031,93	8	197	526667,79	2228435,84	8	238	526648,62	2228808,80	8	279	526635,96	2228925,31
8	116	528688,87	2225693,86	527200,77	2227091,15	8	198	526672,46	2228439,37	8	239	526647,68	2228813,91	8	280	526642,13	2228927,15
8	117	528686,17	2225673,45	527195,01	2227151,33	8	199	526675,74	2228441,36	8	240	526648,35	2228820,70	8	281	526650,64	2228927,58
8	118	528685,16	2225678,58	527188,97	2227195,48	8	200	526680,78	2228442,45	8	241	526663,04	2228846,59	8	282	526658,46	2228927,43
8	119	528683,20	2225688,41	527182,12	2227245,61	8	201	526689,57	2228443,88	8	242	526668,53	2228852,12	8	283	526663,96	2228929,14
8	120	528682,71	2225690,93	527173,31	2227310,06	8	202	526701,37	2228440,61	8	243	526671,83	2228853,54	8	284	526671,09	2228930,83
8	121	528681,15	2225698,78	527136,90	2227308,75	8	203	526710,29	2228463,19	8	244	526676,36	2228853,25	8	285	526675,35	2228932,38
8	122	528682,64	2225842,52	527078,72	2227306,64	8	204	526720,86	2228468,34	8	245	526681,44	2228853,80	8	286	526679,32	2228935,08
8	123	528611,17	2226051,61	527054,51	2227305,76	8	205	526728,00	2228460,90	8	246	526685,28	2228852,95	8	287	526682,64	2228938,54
8	124	528597,78	2226121,56	527048,97	2227303,01	8	206	526732,81	2228464,43	8	247	526691,68	2228849,25	8	288	526684,15	2228943,20
8	125	528595,84	2226131,64	527041,94	2227323,37	8	207	526735,11	2228465,36	8	248	526712,26	2228839,19	8	289	526685,10	2228940,42
8	126	528584,48	2226191,01	527036,76	2227304,03	8	208	526733,33	2228464,75	8	249	526719,26	2228836,78	8	290	526684,42	2228940,88
8	127	528557,13	2226333,89	527036,10	2227303,57	8	209	526725,77	2228460,42	8	250	526722,82	2228836,36	8	291	526682,76	2228948,39
8	128	528557,04	2226334,43	527024,20	2227280,47	8	210	526708,20	2228467,78	8	251	526727,78	2228836,21	8	292	526677,55	2228941,56
8	129	528556,66	2226336,40	527018,43	2228210,18	8	211	526688,57	2228474,30	8	252	526732,72	2228836,49	8	293	526678,91	2228949,34
8	130	528556,28	2226338,35	527014,75	2228492,24	8	212	526692,00	2228482,01	8	253	526743,51	2228838,61	8	294	526682,77	2228942,16
8	131	528552,18	2226339,74	527012,39	2228511,14	8	213	526664,59	2228485,68	8	254	526749,14	2228841,04	8	295	526687,93	2228944,01
8	132	528551,80	2226361,69	527011,34	2228521,34	8	214	526659,51	2228492,35	8	255	526757,78	2228845,00	8	296	526693,55	2228942,59
8	133	528551,41	2226363,66	527008,83	2228543,82	8	215	526658,00	2228491,25	8	256	526761,48	2228848,24	8	297	526701,37	2228947,63
8	134	528496,93	2226648,31	526981,46	2228551,19	8	216	526659,51	2228490,03	8	257	526764,50	2228851,23	8	298	526715,10	2228947,47
8	135	528478,93	2226742,42	526990,94	2228567,82	8	217	526664,73	2228495,69	8	258	526765,46	2228854,62	8	299	526729,38	2228946,69
8	136	528462,40	2226828,75	526961,01	2228585,91	8	218	526679,28	2228492,45	8	259	526764,37	2228858,72	8	300	526743,40	2228959,75
8	137	528450,33	2226891,81	526966,37	2228596,54	8	219	526693,69	2228491,26	8	260	526763,13	2228861,69	8	301	526753,01	2228952,40
8	138	528449,69	2226947,37	526961,31	2228596,82	8	220	526704,54	2228493,53	8	261	526759,97	2228864,67	8	302	526761,39	2228947,58
8	139	528415,89	2227071,72	526961,15	2228598,07	8	221	526718,99	2228497,11	8	262	526755,32	2228868,19	8	303	526769,21	2228945,45
8	140	528395,11	2227180,28	526962,02	2228596,65	8	222	526725,43	2228498,95	8	263	526750,65	2228869,91	8	304	526775,24	2228944,91
8	141	528394,92	2227181,26	526962,52	2228594,96	8	223	526733,13	2228495,19	8	264	526746,53	2228869,91	8	305	526780,07	2228946,17
8	142	528393,94	2227181,08	526963,10	2228590,84	8	224	526739,32	2228490,98	8	265	526738,97	2228869,06	8	306	526782,81	2228949,29
8	143	527967,41	2227101,92	526635,02	2228582,50	8	225	526743,02	2228496,50	8	266	526738,40	2228867,77	8	307	526784,46	2228953,39
8	144	527855,74	2227081,20	526638,04	2228579,24	8	226	526744,12	2228493,30	8	267	526723,73	2228867,06	8	308	526784,45	2228946,46

Порядковый номер земельного участка	Порядковый номер характерной (поворотной) точки	Координаты		Порядковый номер земельного участка	Порядковый номер характерной (поворотной) точки	Координаты		Порядковый номер земельного участка	Порядковый номер характерной (поворотной) точки	Координаты		Порядковый номер земельного участка	Порядковый номер характерной (поворотной) точки	Координаты	
		X	Y			X	Y			X	Y			X	Y
8	309	526782,07	2228968,09	8	350	526766,50	2229077,73	8	391	526745,98	2229217,64	8	432	526621,68	2229333,33
8	310	526773,60	2228986,78	8	351	526758,27	2229079,01	8	392	526754,62	2229212,12	8	433	526624,42	2229339,72
8	311	526768,47	2228966,35	8	352	526752,64	2229080,69	8	393	526763,41	2229209,43	8	434	526628,41	2229344,24
8	312	526768,20	2229000,45	8	353	526744,81	2229086,85	8	394	526774,11	2229209,85	8	435	526633,21	2229348,77
8	313	526769,03	2229006,82	8	354	526730,82	2229104,96	8	395	526792,39	2229213,23	8	436	526638,57	2229351,88
8	314	526771,76	2229009,21	8	355	526719,28	2229113,45	8	396	526800,41	2229222,30	8	437	526665,18	2229353,87
8	315	526776,59	2229010,34	8	356	526711,05	2229120,82	8	397	526805,36	2229230,50	8	438	526676,32	2229356,13
8	316	526781,80	2229009,37	8	357	526702,81	2229128,74	8	398	526805,77	2229236,45	8	439	526681,89	2229357,41
8	317	526790,03	2229005,68	8	358	526698,01	2229136,02	8	399	526804,26	2229246,21	8	440	526693,14	2229361,38
8	318	526808,22	2228995,77	8	359	526696,91	2229140,98	8	400	526800,69	2229252,43	8	441	526703,99	2229365,34
8	319	526833,63	2228986,86	8	360	526697,74	2229146,08	8	401	526792,18	2229255,85	8	442	526711,68	2229370,14
8	320	526844,83	2228982,91	8	361	526699,93	2229148,74	8	402	526771,98	2229260,71	8	443	526718,05	2229375,72
8	321	526851,01	2228981,77	8	362	526703,91	2229149,89	8	403	526761,28	2229266,37	8	444	526723,28	2229382,94
8	322	526856,64	2228982,06	8	363	526712,42	2229151,02	8	404	526736,08	2229289,02	8	445	526729,33	2229394,97
8	323	526861,17	2228984,46	8	364	526716,54	2229151,17	8	405	526728,52	2229300,76	8	446	526731,94	2229402,60
8	324	526863,64	2228988,27	8	365	526722,03	2229153,00	8	406	526723,16	2229313,20	8	447	526731,93	2229412,65
8	325	526865,56	2228996,06	8	366	526726,96	2229159,38	8	407	526719,22	2229326,41	8	448	526732,49	2229431,06
8	326	526866,52	2229006,53	8	367	526727,93	2229168,30	8	408	526715,79	2229332,21	8	449	526734,35	2229449,67
8	327	526873,53	2229036,25	8	368	526727,78	2229178,90	8	409	526713,08	2229335,61	8	450	526735,86	2229458,15
8	328	526873,94	2229041,92	8	369	526724,36	2229191,92	8	410	526708,65	2229336,59	8	451	526731,77	2229463,83
8	329	526873,93	2229044,87	8	370	526721,89	2229197,45	8	411	526705,64	2229335,48	8	452	526740,66	2229468,07
8	330	526872,85	2229049,49	8	371	526718,74	2229199,28	8	412	526702,61	2229332,51	8	453	526746,28	2229471,73
8	331	526863,64	2229076,78	8	372	526715,58	2229200,28	8	413	526700,41	2229328,12	8	454	526760,42	2229470,19
8	332	526862,80	2229085,12	8	373	526707,34	2229199,13	8	414	526697,67	2229321,73	8	455	526789,95	2229467,50
8	333	526862,26	2229093,46	8	374	526690,19	2229193,90	8	415	526696,62	2229317,20	8	456	526801,89	2229466,93
8	334	526863,09	2229103,08	8	375	526683,60	2229192,64	8	416	526692,37	2229308,31	8	457	526820,00	2229463,81
8	335	526865,56	2229119,21	8	376	526675,68	2229192,57	8	417	526684,41	2229298,94	8	458	526826,88	2229461,41
8	336	526865,97	2229128,13	8	377	526671,56	2229195,82	8	418	526680,55	2229295,57	8	459	526833,94	2229457,74
8	337	526863,50	2229131,97	8	378	526669,50	2229200,93	8	419	526676,70	2229293,15	8	460	526843,08	2229454,63
8	338	526860,34	2229132,25	8	379	526669,23	2229207,00	8	420	526672,04	2229291,45	8	461	526851,45	2229451,51
8	339	526857,05	2229131,40	8	380	526670,60	2229214,10	8	421	526666,55	2229290,19	8	462	526853,98	2229453,91
8	340	526853,20	2229128,70	8	381	526676,36	2229221,73	8	422	526662,43	2229289,61	8	463	526859,00	2229453,91
8	341	526850,32	2229125,16	8	382	526686,26	2229230,94	8	423	526657,07	2229289,48	8	464	526860,48	2229459,44
8	342	526844,97	2229117,53	8	383	526694,86	2229234,89	8	424	526651,99	2229290,60	8	465	526869,07	2229464,68
8	343	526838,65	2229111,45	8	384	526701,44	2229235,33	8	425	526643,90	2229293,72	8	466	526857,59	2229468,21
8	344	526828,78	2229102,80	8	385	526713,38	2229236,18	8	426	526630,61	2229302,49	8	467	526855,26	2229471,47
8	345	526822,75	2229098,81	8	386	526718,88	2229235,61	8	427	526626,21	2229306,75	8	468	526850,87	2229475,42
8	346	526815,07	2229095,27	8	387	526724,5	2229235,17	8	428	526621,82	2229311,97	8	469	526844,83	2229478,96
8	347	526798,73	2229089,89	8	388	526730,14	2229232,48	8	429	526619,9	2229316,08	8	470	526824,28	2229489,63
8	348	526781,06	2229081,84	8	389	526733,99	2229230,21	8	430	526619,21	2229321,33	8	471	526805,05	2229498,41
8	349	526774,47	2229079,15	8	390	526737,55	2229227,25	8	431	526619,62	2229326,13	8	472	526795,30	2229505,48

Порядковый номер земельного участка	Порядковый номер характерной (поворотной) точки	Порядковый номер земельного участка	Порядковый номер характерной (поворотной) точки	Координаты		Порядковый номер земельного участка	Порядковый номер характерной (поворотной) точки	Координаты		Порядковый номер земельного участка	Порядковый номер характерной (поворотной) точки	Координаты			
				X	Y			X	Y			X	Y		
8	719	526841,58	2231020,62	526603,76	2231363,58	8	801	526876,83	2231561,78	526990,39	2232009,67	8	883	527266,98	2232407,38
8	720	526807,63	2231011,90	526643,47	2231384,94	8	802	526891,28	2231549,01	526986,67	2232027,15	8	884	527247,10	2232416,36
8	721	526776,71	2230986,06	526658,85	2231400,53	8	803	526903,83	2231549,82	526986,09	2232040,43	8	885	527234,12	2232427,53
8	722	526705,79	2230970,99	526667,12	2231416,58	8	804	526924,70	2231569,37	526992,68	2232053,16	8	886	527232,17	2232436,99
8	723	526751,04	2230969,35	526665,58	2231426,23	8	805	526935,39	2231575,90	527005,99	2232063,63	8	887	527249,02	2232454,20
8	724	526740,57	2230971,42	526658,02	2231437,41	8	806	526934,11	2231577,17	527012,76	2232076,61	8	888	527275,87	2232463,07
8	725	526728,14	2230988,27	526650,82	2231438,79	8	807	526918,44	2231581,90	527014,10	2232109,31	8	889	527299,85	2232470,99
8	726	526721,23	2231011,10	526632,37	2231433,34	8	808	526907,25	2231591,99	527023,58	2232119,76	8	890	527308,01	2232483,04
8	727	526722,89	2231039,63	526619,11	2231427,35	8	809	526893,62	2231601,33	527046,96	2232138,55	8	891	527307,95	2232492,83
8	728	526718,20	2231058,61	526611,82	2231427,53	8	810	526892,57	2231615,32	527069,05	2232153,06	8	892	527304,78	2232508,91
8	729	526689,41	2231074,44	526605,24	2231431,87	8	811	526896,22	2231622,56	527079,38	2232164,77	8	893	527288,67	2232527,84
8	730	526679,30	2231086,61	526603,73	2231438,70	8	812	526916,54	2231634,46	527087,53	2232173,81	8	894	527254,72	2232560,53
8	731	526679,38	2231099,79	526607,65	2231448,93	8	813	526950,14	2231646,44	527096,75	2232193,32	8	895	527220,39	2232587,62
8	732	526681,73	2231110,52	526625,89	2231463,57	8	814	526956,59	2231652,26	527122,50	2232234,48	8	896	527176,78	2232612,69
8	733	526688,45	2231118,14	526650,64	2231475,19	8	815	526955,14	2231661,39	527155,98	2232273,91	8	897	527133,20	2232624,93
8	734	526713,36	2231121,38	526662,03	2231482,89	8	816	526938,35	2231669,66	527210,29	2232308,70	8	898	527148,75	2232628,11
8	735	526757,14	2231116,98	526666,92	2231494,77	8	817	526930,00	2231672,63	527227,90	2232308,82	8	899	527141,79	2232629,19
8	736	526708,09	2231117,48	526672,28	2231511,60	8	818	526897,85	2231667,73	527253,57	2232294,41	8	900	527138,55	2232632,66
8	737	526793,51	2231132,10	526677,27	2231521,39	8	819	526884,76	2231666,92	527274,41	2232262,63	8	901	527137,85	2232637,26
8	738	526781,75	2231166,62	526677,78	2231535,14	8	820	526870,75	2231676,20	527286,38	2232250,82	8	902	527135,79	2232636,70
8	739	526757,31	2231200,84	526687,53	2231570,59	8	821	526858,54	2231692,77	527294,68	2232249,58	8	903	527129,99	2232632,85
8	740	526746,13	2231222,91	526696,56	2231585,66	8	822	526852,29	2231717,58	527312,94	2232254,28	8	904	527124,95	2232640,18
8	741	526744,37	2231234,28	526705,35	2231577,89	8	823	526852,42	2231727,71	527317,33	2232265,78	8	905	527121,24	2232640,18
8	742	526748,02	2231245,68	526720,10	2231571,81	8	824	526851,45	2231801,69	527313,92	2232284,17	8	906	527116,31	2232639,88
8	743	526754,94	2231253,99	526720,28	2231541,80	8	825	526855,40	2231809,96	527299,89	2232298,68	8	907	527111,45	2232646,36
8	744	526774,84	2231265,66	526733,77	2231527,76	8	826	526860,97	2231825,03	527263,93	2232320,07	8	908	527107,29	2232643,35
8	745	526776,96	2231278,12	526754,19	2231535,77	8	827	526880,74	2231831,02	527250,14	2232332,29	8	909	527099,29	2232643,40
8	746	526767,04	2231291,68	526772,85	2231523,20	8	828	526895,30	2231846,54	527249,09	2232340,42	8	910	527093,66	2232648,96
8	747	526756,50	2231298,36	526770,30	2231512,43	8	829	526902,56	2231856,11	527250,40	2232354,37	8	911	527083,32	2232649,61
8	748	526735,91	2231295,17	526750,39	2231491,01	8	830	526895,38	2231864,59	527254,42	2232365,10	8	912	527077,99	2232654,37
8	749	526711,99	2231281,08	526749,76	2231473,06	8	831	526884,02	2231867,56	527265,25	2232373,93	8	913	527069,77	2232656,54
8	750	526685,27	2231253,28	526759,24	2231465,89	8	832	526846,87	2231868,98	527275,35	2232371,90	8	914	527054,45	2232652,60
8	751	526666,72	2231253,09	526772,61	2231468,20	8	833	526831,38	2231875,89	527283,71	2232388,96	8	915	527038,00	2232641,52
8	752	526654,38	2231260,82	526799,71	2231492,88	8	834	526822,03	2231888,06	527317,28	2232362,25	8	916	527019,43	2232646,23
8	753	526640,32	2231289,47	526856,08	2231503,21	8	835	526818,64	2231906,58	527334,79	2232373,79	8	917	527016,20	2232624,01
8	754	526627,17	2231319,96	526860,96	2231512,40	8	836	526826,13	2231922,96	527339,94	2232388,90	8	918	527018,94	2232618,22
8	755	526615,52	2231332,40	526825,72	2231533,39	8	837	526866,77	2231928,18	527336,07	2232402,44	8	919	527036,23	2232610,27
8	756	526606,62	2231325,03	526827,96	2231573,93	8	838	526883,50	2231938,52	527325,01	2232414,09	8	920	527049,81	2232597,00
8	757	526587,63	2231327,17	526845,74	2231590,19	8	839	526931,87	2231953,67	527310,79	2232403,39	8	921	527062,90	2232582,09
8	758	526584,50	2231341,12	526855,62	2231591,05	8	840	526967,54	2231970,24	527298,57	2232402,66	8	922	527071,14	2232566,69
8	759	526587,69	2231350,40	526868,64	2231587,74	8	841	526980,53	2231987,28	527283,00	2232412,27	8	923	527074,72	2232557,81

Порядковый номер земельного участка	Порядковый номер характеристики (поворотной) точки	Координаты		Порядковый номер земельного участка	Порядковый номер характеристики (поворотной) точки	Координаты		Порядковый номер земельного участка	Порядковый номер характеристики (поворотной) точки	Координаты		Порядковый номер земельного участка	Порядковый номер характеристики (поворотной) точки	Координаты	
		X	Y			X	Y			X	Y			X	Y
8	924	527075,11	2232549,34	8	965	526707,28	2232752,76	8	1006	525197,54	2232885,31	8	1047	523792,63	2233011,71
8	925	527066,41	2232541,53	8	966	526703,78	2232762,43	8	1007	525071,36	2232860,97	8	1048	523645,85	2233088,42
8	926	527069,67	2232531,51	8	967	526705,46	2232772,56	8	1008	525003,33	2232851,27	8	1049	523634,25	2233068,33
8	927	527027,77	2232515,26	8	968	526713,43	2232781,49	8	1009	524829,88	2232824,81	8	1050	523665,09	2233051,49
8	928	527015,14	2232503,10	8	969	526743,29	2232795,89	8	1010	524740,93	2232808,68	8	1051	523646,87	2233034,18
8	929	527001,61	2232499,35	8	970	526771,28	2232813,21	8	1011	524832,95	2232774,70	8	1052	523619,11	2232994,86
8	930	526987,43	2232504,07	8	971	526779,39	2232820,38	8	1012	524517,26	2232764,24	8	1053	523596,77	2232963,24
8	931	526975,44	2232519,05	8	972	526780,83	2232828,01	8	1013	524453,53	2232753,00	8	1054	523573,61	2232938,96
8	932	526973,77	2232529,61	8	973	526785,35	2232838,41	8	1014	524405,55	2232746,27	8	1055	523455,69	2232880,52
8	933	526974,52	2232536,36	8	974	526790,15	2232839,92	8	1015	524251,73	2232718,21	8	1056	523328,78	2232618,20
8	934	526984,13	2232548,03	8	975	526789,62	2232852,44	8	1016	524236,70	2232798,23	8	1057	523301,81	2232578,45
8	935	526987,19	2232539,61	8	976	526759,09	2232834,09	8	1017	524385,45	2232825,40	8	1058	523269,68	2232531,11
8	936	526970,74	2232579,98	8	977	526706,20	2232801,42	8	1018	524651,73	2232874,14	8	1059	523204,48	2232435,05
8	937	526967,56	2232587,28	8	978	526671,16	2232785,77	8	1019	524820,71	2232905,06	8	1060	523152,67	2232358,70
8	938	526965,14	2232599,01	8	979	526655,57	2232791,11	8	1020	524626,65	2232883,06	8	1061	523118,74	2232308,71
8	939	526961,85	2232607,59	8	980	526646,71	2232807,13	8	1021	524592,60	2233112,98	8	1062	523067,36	2232233,11
8	940	526959,06	2232623,74	8	981	526641,20	2232830,12	8	1022	524551,18	2233151,32	8	1063	523004,60	2232201,09
8	941	526955,33	2232637,52	8	982	526618,37	2232753,83	8	1023	524541,88	2233159,92	8	1064	523022,77	2232167,51
8	942	526952,19	2232640,80	8	983	526613,76	2232795,88	8	1024	524537,12	2233164,33	8	1065	522994,05	2232125,25
8	943	526951,15	2232644,25	8	984	526608,49	2232835,13	8	1025	524482,49	2233214,89	8	1066	522950,27	2232060,44
8	944	526949,75	2232646,32	8	985	526601,59	2232889,16	8	1026	524475,54	2233213,32	8	1067	522897,09	2231982,47
8	945	526943,57	2232650,34	8	986	526595,59	2232902,49	8	1027	524374,29	2233312,67	8	1068	522830,82	2231884,42
8	946	526930,20	2232655,83	8	987	526584,49	2232934,99	8	1028	524343,33	2233348,73	8	1069	522781,80	2231812,21
8	947	526882,05	2232663,80	8	988	526521,38	2233408,35	8	1029	524322,14	2233359,72	8	1070	522751,89	2231768,13
8	948	526861,79	2232681,99	8	989	526515,68	2233441,28	8	1030	524279,91	2233397,82	8	1071	522683,40	2231662,21
8	949	526854,49	2232693,41	8	990	526463,81	2233441,56	8	1031	524262,45	2233409,41	8	1072	522671,05	2231649,02
8	950	526853,23	2232716,01	8	991	526279,92	2233466,38	8	1032	524244,35	2233421,43	8	1073	522661,48	2231634,90
8	951	526847,37	2232739,95	8	992	526291,34	2233339,05	8	1033	524191,13	2233456,75	8	1074	522613,34	2231563,96
8	952	526839,53	2232741,32	8	993	526304,97	2233261,41	8	1034	524180,83	2233463,60	8	1075	522504,83	2231404,07
8	953	526819,45	2232738,61	8	994	526305,19	2233260,19	8	1035	524158,24	2233480,03	8	1076	522462,52	2231341,72
8	954	526802,45	2232744,97	8	995	526319,54	2233180,49	8	1036	524130,65	2233500,08	8	1077	522444,86	2231315,71
8	955	526789,29	2232756,68	8	996	526322,12	2233166,13	8	1037	524094,04	2233526,69	8	1078	522405,18	2231258,37
8	956	526774,88	2232761,35	8	997	526221,87	2233148,77	8	1038	524078,38	2233544,48	8	1079	522395,81	2231244,84
8	957	526762,99	2232770,09	8	998	526200,15	2233115,64	8	1039	524051,59	2233615,78	8	1080	522373,95	2231199,98
8	958	526759,10	2232765,34	8	999	526203,05	2233096,84	8	1040	524011,13	2233623,69	8	1081	522358,37	2231149,49
8	959	526754,28	2232761,07	8	1000	526163,36	2233069,25	8	1041	523989,16	2233591,30	8	1082	522345,84	2231098,08
8	960	526748,17	2232767,87	8	1001	526179,21	2233054,85	8	1042	523975,02	2233570,47	8	1083	522330,92	2231044,84
8	961	526744,10	2232763,34	8	1002	526155,74	2233030,34	8	1043	523961,09	2233549,94	8	1084	522317,70	2231003,03
8	962	526734,54	2232756,99	8	1003	526148,38	2232987,61	8	1044	523848,88	2233584,60	8	1085	522304,08	2230963,48
8	963	526730,93	2232751,79	8	1004	526147,37	2232960,04	8	1045	523820,12	2233542,23	8	1086	522292,40	2230925,73
8	964	526720,51	2232748,35	8	1005	526140,73	2232928,23	8	1046	523815,78	2233535,83	8	1087	522274,11	2230891,57

Порядковый номер земельного участка	Порядковый номер характерной (поворотной) точки	Координаты		Порядковый номер земельного участка	Порядковый номер характерной (поворотной) точки	Координаты		Порядковый номер земельного участка	Порядковый номер характерной (поворотной) точки	Координаты		Порядковый номер земельного участка	Порядковый номер характерной (поворотной) точки	Координаты	
		X	Y			X	Y			X	Y			X	Y
8	1334	523189,28	2223186,36	8	1416	523414,34	2221316,22	8	1457	523757,43	2220607,92	8	1498	524629,16	2218004,00
8	1335	523218,25	2223184,84	8	1417	523412,92	2221325,41	8	1458	523772,02	2220577,02	8	1499	524666,72	2217818,67
8	1336	523235,31	2223165,47	8	1418	523412,73	2221326,64	8	1459	523772,82	2220575,32	8	1500	524685,21	2217728,78
8	1337	523235,32	2223097,03	8	1419	523452,31	2221325,27	8	1460	523773,88	2220573,04	8	1501	524687,65	2217716,05
8	1338	523199,17	2223090,79	8	1420	523454,51	2221325,27	8	1461	523786,97	2220543,39	8	1502	524692,69	2217690,6
8	1339	523186,18	2223088,56	8	1421	523459,17	2221302,9	8	1462	523795,62	2220527,09	8	1503	524703,72	2217636,15
8	1340	523183,34	2223088,06	8	1422	523473,55	2221221,49	8	1463	523827,96	2220458,61	8	1504	524721,08	2217560,16
8	1341	523151,32	2223086,50	8	1423	523473,79	2221220,54	8	1464	523844,09	2220422,32	8	1505	524737,20	2217489,55
8	1342	523151,32	2223067,19	8	1424	523473,89	2221219,54	8	1465	523892,10	2220264,79	8	1506	524782,67	2217283,76
8	1343	523123,04	2223044,02	8	1425	523479,69	2221186,69	8	1466	523942,15	2220223,39	8	1507	524786,44	2217245,02
8	1344	523118,59	2223040,38	8	1426	523487,48	2221150,26	8	1467	523959,82	2220188,61	8	1508	524831,43	2216922,20
8	1345	523127,32	2222989,50	8	1427	523525,52	2221166,20	8	1468	523965,85	2220176,70	8	1509	524914,04	2216606,97
8	1346	523133,77	2222951,83	8	1428	523534,57	2221166,81	8	1469	524014,27	2220081,38	8	1510	524922,61	2216557,76
8	1347	523141,96	2222903,99	8	1429	523547,06	2221154,32	8	1470	524036,70	2220034,15	8	1511	524945,21	2216558,39
8	1348	523108,19	2222750,82	8	1430	523592,65	2221032,55	8	1471	524054,41	2219996,81	8	1512	525010,10	2216582,16
8	1349	523194,43	2222596,82	8	1431	523646,39	2220901,95	8	1472	524099,43	2219901,94	8	1513	525068,83	2216614,33
8	1350	523200,79	2222559,46	8	1432	523647,85	2220896,32	8	1473	524188,57	2219725,50	8	1514	525098,26	2216639,64
8	1351	523201,68	2222554,28	8	1433	523652,15	2220887,45	8	1474	524272,66	2219556,05	8	1515	525109,26	2216734,56
8	1352	523202,75	2222547,95	8	1434	523653,27	2220885,14	8	1475	524297,56	2219510,69	8	1516	525118,52	2216803,61
8	1353	523205,20	2222533,67	8	1435	523658,57	2220881,33	8	1476	524352,26	2219383,89	8	1517	525125,98	2216870,46
8	1354	523210,20	2222504,39	8	1436	523663,88	2220871,66	8	1477	524361,75	2219337,64	8	1518	525129,66	2216903,47
8	1355	523217,85	222242,56	8	1437	523673,87	2220863,85	8	1478	524366,23	2219316,79	8	1519	525137,54	2216973,00
8	1356	523214,71	2222411,82	8	1438	523677,00	2220859,79	8	1479	524391,39	2219189,85	8	1520	525149,29	2217077,41
8	1357	523205,30	2222397,38	8	1439	523679,18	2220850,41	8	1480	524395,94	2219168,72	8	1521	525165,19	2217216,71
8	1358	522661,36	2221658,57	8	1440	523686,37	2220834,48	8	1481	524395,81	2219168,70	8	1522	525177,16	2217323,09
8	1359	522619,89	2221625,89	8	1441	523696,85	2220821,75	8	1482	524417,85	2219063,12	8	1523	525189,56	2217433,21
8	1360	522581,88	2221598,75	8	1442	523704,18	2220804,18	8	1483	524441,54	2218941,03	8	1524	525196,56	2217498,91
8	1361	522462,97	2221516,89	8	1443	523713,86	2220786,70	8	1484	524451,44	2218891,97	8	1525	525224,38	2217475,74
8	1362	522473,93	2221513,98	8	1444	523717,29	2220776,70	8	1485	524451,51	2218882,52	8	1526	525225,72	2217558,30
8	1363	522508,30	2221505,68	8	1445	523722,60	2220762,96	8	1486	524451,67	2218871,02	8	1527	525230,47	2217798,62
8	1364	522556,01	2221494,18	8	1446	523731,66	2220749,84	8	1487	524451,80	2218848,18	8	1528	525239,42	2217877,87
8	1365	522617,09	2221479,46	8	1447	523735,41	2220741,09	8	1488	524464,37	2218715,55	8	1529	525248,04	2217953,79
8	1366	522637,01	2221475,07	8	1448	523740,54	2220728,95	8	1489	524487,01	2218610,78	8	1530	525265,31	2218106,12
8	1367	522663,76	2221469,17	8	1449	523754,64	2220737,40	8	1490	524491,57	2218589,68	8	1531	525268,52	2218134,49
8	1368	522674,27	2221467,22	8	1450	523755,27	2220718,82	8	1491	524518,27	2218466,08	8	1532	525280,11	2218226,48
8	1369	522685,98	2221464,89	8	1451	523759,12	2220665,33	8	1492	524536,87	2218373,24	8	1533	525292,38	2218344,69
8	1370	522695,65	2221462,96	8	1452	523763,43	2220655,16	8	1493	524540,77	2218298,28	8	1534	525295,04	2218368,23
8	1371	522706,37	2221460,59	8	1453	523750,59	2220649,50	8	1494	524545,31	2218298,06	8	1535	525298,73	2218489,53
8	1372	522717,47	2221459,07	8	1454	523750,65	2220640,83	8	1495	524562,88	2218295,82	8	1536	525313,72	2218533,64
8	1373	522726,78	2221457,14	8	1455	523752,28	2220624,27	8	1496	524570,94	2218293,21	8	1537	525324,87	2218622,36
8	1374	522737,11	2221454,99	8	1456	523752,54	2220618,25	8	1497	524611,60	2218090,61	8	1538	525326,41	2218645,83

Порядковый номер земельного участка	Порядковый номер характерной (повторной) точки	Координаты		Порядковый номер земельного участка	Порядковый номер характерной (повторной) точки	Координаты		Порядковый номер земельного участка	Порядковый номер характерной (повторной) точки	Координаты		Порядковый номер земельного участка	Порядковый номер характерной (повторной) точки	Координаты	
		X	Y			X	Y			X	Y			X	Y
8	1539	525344,58	2218718,16	8	1580	526622,11	2221817,01	8	1620	523400,40	2227131,31	8	1661	523373,09	2227152,18
8	1540	525408,19	2218799,26	8	1581	526727,54	2221846,77	8	1621	523383,78	2227123,49	8	1662	523419,23	2227219,82
8	1541	525481,23	2219069,42	8	1582	526747,03	2221821,20	8	1622	523324,95	2227107,88	8	1663	523424,90	2227226,60
8	1542	525432,11	2219017,69	8	1583	526750,29	2221809,40	8	1623	523311,42	2227104,38	8	1664	523429,94	2227259,98
8	1543	525508,73	2219020,20	8	1584	526704,87	2221762,15	8	1624	523306,38	2227103,12	8	1665	523424,32	2227274,55
8	1544	525400,45	2219080,44	8	1585	526922,55	2220488,12	8	1625	523352,84	2227088,86	8	1666	523417,58	2227273,79
8	1545	525254,54	2219069,42	8	1586	526594,96	2219808,86	8	1626	523214,93	2227081,26	8	1667	523418,82	2227280,87
8	1546	525206,19	2219177,7	8	1587	526612,81	2219700,37	8	1627	523183,86	2227075,02	8	1668	523417,52	2227287,58
8	1547	525208,90	2219137,56	8	1588	526557,39	2219674,87	8	1628	523128,63	2227065,06	8	1669	523418,33	2227304,11
8	1548	525062,89	2219124,06	8	1589	526597,65	2219579,22	8	1629	523078,86	2227056,05	8	1670	523416,40	2227318,03
8	1549	525055,44	2219128,23	8	1590	526584,93	2219430,13	8	1630	523053,96	2227051,55	8	1671	523414,99	2227326,41
8	1550	525026,68	2219129,70	8	1591	526239,31	2219528,68	8	1631	522941,40	2227048,83	8	1672	523415,98	2227355,47
8	1551	525015,83	2219108,35	8	1592	525666,24	2219265,16	8	1632	522936,31	2227038,25	8	1673	523414,82	2227361,08
8	1552	525000,31	2219113,69	8	1593	525860,12	2219205,27	8	1633	522885,74	2227032,52	8	1674	523378,75	2227363,18
8	1553	524970,44	2219098,48	8	1594	525737,42	2219030,94	8	1634	522865,27	2227028,99	8	1675	523357,18	2227366,43
8	1554	524951,94	2219055,19	8	1595	526191,57	2219069,07	8	1635	522885,13	2227038,97	8	1676	523337,68	2227376,95
8	1555	524887,03	2219049,62	8	1596	526328,76	2219074,77	8	1636	522884,90	2227041,25	8	1677	523336,05	2227385,96
8	1556	524873,19	2219009,56	8	1597	526380,01	2219078,68	8	1637	522882,42	2227067,38	8	1678	523336,61	2227386,05
8	1557	524839,77	2218955,35	8	1598	526421,77	2219081,86	8	1638	522886,06	2227067,79	8	1679	523336,54	2227392,69
8	1558	524785,75	2218970,53	8	1599	526566,04	2219092,14	8	1639	522938,84	2227073,73	8	1680	523333,89	2227387,09
8	1559	524759,11	2218978,91	8	1600	526732,49	2219070,64	8	1640	522964,52	2227076,63	8	1681	523333,51	2227388,34
8	1560	524756,83	2218977,52	8	1601	526765,10	2219067,81	8	1641	522977,41	2227078,08	8	1682	523331,82	2227382,94
8	1561	524738,69	2218925,06	8	1602	526849,27	2219085,82	8	1642	522989,81	2227079,48	8	1683	523312,01	2227329,06
8	1562	524614,92	2218956,97	8	1603	526919,39	2219099,47	8	1643	523005,28	2227081,23	8	1684	523282,36	2228083,16
8	1563	524541,18	2218979,49	8	1604	527058,31	2219126,54	8	1644	523015,64	2227082,40	8	1685	523263,91	2228186,96
8	1564	524555,99	2219018,35	8	1605	527139,36	2219130,50	8	1645	523042,83	2227085,66	8	1686	523262,78	2228192,14
8	1565	524628,63	2219154,10	8	1606	527218,21	2219137,51	8	1646	523042,85	2227085,38	8	1687	523259,62	2228206,62
8	1566	524632,86	2219171,60	8	1607	527336,10	2219140,11	8	1647	523046,15	2227085,75	8	1688	523255,70	2228225,13
8	1567	524655,50	2219264,89	8	1608	527338,37	2219140,53	8	1648	523046,07	2227086,98	8	1689	523252,98	2228238,29
8	1568	524717,54	2219326,06	8	1609	527979,97	2219258,64	8	1649	523072,54	2227090,43	8	1690	523219,09	2228410,96
8	1569	524754,90	2219447,93	8	1610	528108,51	2219282,31	8	1650	523072,61	2227089,78	8	1691	523212,52	2228444,48
8	1570	524812,05	2219482,01	8	1611	528166,83	2219293,04	8	1651	523072,73	2227088,83	8	1692	523178,19	2228652,26
8	1571	525008,37	2220547,22	8	1612	52472,10	2227227,11	8	1652	523097,51	2227094,18	8	1693	523175,63	2228718,09
8	1572	524904,03	2221070,10	8	1613	523460,22	2227088,96	8	1653	523097,32	2227095,57	8	1694	523168,59	2228898,22
8	1573	524801,63	2221052,82	8	1614	523447,75	2227189,93	8	1654	523124,84	2227100,67	8	1695	523164,14	2229126,18
8	1574	524736,53	2221394,73	8	1615	523443,25	2227174,73	8	1655	523125,06	2227098,92	8	1696	523166,34	2229303,25
8	1575	524849,84	2221419,80	8	1616	523455,84	2227157,59	8	1656	523125,08	2227098,77	8	1697	523167,42	2229391,21
8	1576	524752,00	2221904,97	8	1617	523418,79	2227150,55	8	1657	523177,63	2227107,42	8	1698	523151,99	2229616,12
8	1577	524749,82	2221919,74	8	1618	523414,85	2227146,08	8	1658	523204,63	2227111,85	8	1699	523154,72	2229675,17
8	1578	526140,46	2221925,25	8	1619	523403,27	2227132,63	8	1659	523249,00	2227119,10	8	1700	522997,03	2229671,69
8	1579	526296,34	2222178,89	8	1619	523402,23	2227132,23	8	1660	523283,73	2227128,29	8	1701	522748,88	2229666,21

Порядковый номер земельного участка	Порядковый номер характерной (поворотной) точки	Координаты		Порядковый номер земельного участка	Порядковый номер характерной (поворотной) точки	Координаты		Порядковый номер земельного участка	Порядковый номер характерной (поворотной) точки	Координаты		Порядковый номер земельного участка	Порядковый номер характерной (поворотной) точки	Координаты	
		X	Y			X	Y			X	Y			X	Y
8	1743	523074,02	2231635,67	8	1784	523453,49	2230940,09	8	1825	523199,08	2229086,45	8	1866	523387,48	2227702,38
8	1744	523292,97	2231489,07	8	1785	523372,65	2230920,24	8	1826	523202,67	2228933,51	8	1867	523387,67	2227701,40
8	1745	523471,26	2231213,47	8	1786	523332,18	2230910,30	8	1827	523209,15	2228657,47	8	1868	523387,93	2227700,44
8	1746	523473,01	2231214,27	8	1787	523257,86	2230880,83	8	1828	523223,44	2228585,96	8	1869	523390,58	2227687,52
8	1747	523479,08	2231200,43	8	1788	523185,88	2230878,38	8	1829	523250,47	2228450,72	8	1870	523390,44	2227687,49
8	1748	523479,24	2231200,19	8	1789	523187,34	2230807,51	8	1830	523271,14	2228445,46	8	1871	523390,59	2227686,74
8	1749	523479,72	2231200,38	8	1790	523188,51	2230749,92	8	1831	523287,16	2228363,77	8	1872	523390,73	2227686,77
8	1750	523481,03	2231197,42	8	1791	523189,93	2230680,96	8	1832	523291,83	2228240,00	8	1873	523393,57	2227672,49
8	1751	523486,89	2231188,33	8	1792	523191,72	2230593,44	8	1833	523289,11	2228219,6	8	1874	523393,42	2227672,46
8	1752	523453,42	2231140,86	8	1793	523188,01	2230391,38	8	1834	523288,46	2228215,09	8	1875	523394,65	2227666,29
8	1753	523456,34	2231133,93	8	1794	523188,09	2230378,37	8	1835	523292,64	2228215,92	8	1876	523408,50	2227570,57
8	1754	523444,92	2231128,81	8	1795	523188,44	2230369,06	8	1836	523293,31	2228212,46	8	1877	523411,68	2227569,37
8	1755	523352,92	2230998,39	8	1796	523195,79	2230368,12	8	1837	523295,69	2228200,76	8	1878	523428,19	2227490,85
8	1756	523325,19	2230935,52	8	1797	523194,36	2230342,54	8	1838	523294,90	2228199,33	8	1879	523437,71	2227492,93
8	1757	523279,46	2230944,98	8	1798	523198,87	2230324,44	8	1839	523315,82	2228091,19	8	1880	523439,79	2227485,27
8	1758	523439,27	2230974,01	8	1799	523200,53	2230339,58	8	1840	523346,22	2227934,40	8	1881	523441,86	2227477,62
8	1759	523316,44	2231174,61	8	1800	523201,87	2230305,34	8	1841	523363,77	2227831,09	8	1882	523440,08	2227477,24
8	1760	523520,91	2231186,53	8	1801	523203,80	2230255,53	8	1842	523365,20	2227831,45	8	1883	523436,19	2227476,38
8	1761	523566,45	2231324,18	8	1802	523204,60	2230234,86	8	1843	523364,83	2227824,88	8	1884	523438,48	2227465,99
8	1762	523572,95	2231343,82	8	1803	523204,61	2230217,97	8	1844	523369,19	2227799,21	8	1885	523441,36	2227448,36
8	1763	523615,08	2231471,15	8	1804	523204,46	2230191,12	8	1845	523370,18	2227789,66	8	1886	523437,30	2227447,51
8	1764	523620,99	2231488,94	8	1805	523204,47	2230141,22	8	1846	523371,60	2227782,44	8	1887	523435,52	2227379,93
8	1765	523695,43	2231717,47	8	1806	523202,50	2230115,28	8	1847	523375,74	2227783,14	8	1888	523451,20	2227374,33
8	1766	523702,36	2231738,71	8	1807	523201,67	2230082,71	8	1848	523377,30	2227763,51	8	1889	523461,26	2227303,43
8	1767	523737,79	2231828,94	8	1808	523201,23	2230065,03	8	1849	523374,79	2227760,88	8	1890	523466,96	2227304,14
8	1768	523728,76	2231831,87	8	1809	523200,21	2230024,60	8	1850	523372,93	2227757,75	8	1891	523467,86	2227296,49
8	1769	523740,57	2231861,95	8	1810	523198,86	2229970,80	8	1851	523376,01	2227760,19	8	1892	523466,91	2227296,35
8	1770	523753,16	2231857,57	8	1811	523195,91	2229856,40	8	1852	523380,94	2227761,13	8	1893	523462,36	2227295,69
8	1771	523782,68	2231847,22	8	1812	523198,24	2229856,35	8	1853	523381,07	2227760,35	8	1894	523463,41	2227288,34
8	1772	523749,52	2231741,69	8	1813	523199,42	2229856,33	8	1854	523381,69	2227760,42	8	1895	523466,79	2227288,84
8	1773	523739,56	2231709,94	8	1814	523208,53	2229856,19	8	1855	523382,66	2227756,31	8	1896	523467,59	2227281,84
8	1774	523733,85	2231692,98	8	1815	523208,77	2229838,74	8	1856	523382,05	2227756,21	8	1897	523464,40	2227281,39
8	1775	523703,60	2231602,78	8	1816	523195,53	2229838,74	8	1857	523384,27	2227747,08	8	1898	523472,10	2227227,11
8	1776	523655,17	2231458,40	8	1817	523194,36	2229792,40	8	1858	523378,74	2227746,49	8	1899	523462,36	2227227,11
8	1777	523625,43	2231363,58	8	1818	523194,46	2229764,28	8	1859	523384,88	2227715,51	8	1900	523463,41	2227227,11
8	1778	523587,13	2231241,41	8	1819	523194,60	2229721,72	8	1860	523388,13	2227715,98	8	1901	523466,79	2227227,11
8	1779	523565,01	2231170,80	8	1820	523194,80	2229675,23	8	1861	523391,00	2227716,36	8	1902	523467,59	2227227,11
8	1780	523561,40	2231161,07	8	1821	523194,97	2229618,40	8	1862	523394,32	2227716,79	8	1903	523467,86	2227227,11
8	1781	523516,84	2231041,00	8	1822	523200,43	2229591,42	8	1863	523395,45	2227703,93	8	1904	523467,86	2227227,11
8	1782	523524,40	2231033,05	8	1823	523192,71	2229507,72	8	1864	523395,47	2227703,60	8	1905	523467,86	2227227,11
8	1783	523483,52	2230935,28	8	1824	523198,14	2229126,41	8	1865	523388,73	2227702,58	8	1906	523467,86	2227227,11

Порядковый номер земельного участка	Порядковый номер характерной (поворотной) точки	Координаты		Порядковый номер земельного участка	Порядковый номер характерной (поворотной) точки	Координаты		Порядковый номер земельного участка	Порядковый номер характерной (поворотной) точки	Координаты		Порядковый номер земельного участка	Порядковый номер характерной (поворотной) точки	Координаты	
		X	Y			X	Y			X	Y			X	Y
8	1945	521411,28	2228821,93	9	20	523377,61	2216856,37	9	1	523636,67	2207439,42	11	22	519366,09	2207439,42
8	1946	521467,74	2228905,18	9	21	523406,85	2216827,60	10	10	519663,26	2207354,93	11	23	519378,37	2207432,64
8	1947	521482,75	2228894,99	9	22	523411,03	2216830,13	10	2	519654,43	2207410,18	11	24	519396,29	2207436,09
8	1948	521484,28	2228893,96	9	23	523429,26	2216813,08	10	3	519623,41	2207489,75	11	25	519397,06	2207432,61
8	1949	521479,32	2228886,64	9	24	523431,82	2216806,95	10	4	519612,49	2207522,91	11	26	519398,00	2207429,92
8	1939	521372,00	2228728,46	9	25	523434,17	2216801,61	10	5	519498,62	2207505,15	11	1	519423,25	2207435,74
8	1950	527943,92	2225010,39	9	26	523445,24	2216798,78	10	6	519499,61	2207501,12	11	2	519559,64	2214100,75
8	1951	527894,94	2224973,67	9	27	523451,77	2216782,68	10	7	519503,44	2207482,39	11	2	519566,95	2214102,46
8	1952	527892,27	2224977,30	9	28	523502,24	2216498,47	10	8	519506,23	2207468,78	11	2	519548,32	2214156,58
8	1953	527878,40	2224996,17	9	29	523505,03	2216486,11	10	8	519508,95	2207445,50	11	4	519524,90	2214224,91
8	1954	527876,96	2225005,27	9	30	523509,12	2216466,04	10	10	519511,71	2207442,03	11	5	519515,46	2214247,86
8	1955	527876,32	2225009,36	9	31	523511,37	2216454,83	10	11	519514,21	2207429,82	11	6	519513,1	2214254,05
8	1956	527888,23	2225022,73	9	32	523512,88	2216447,35	10	12	519514,77	2207427,09	11	7	519510,61	2214260,60
8	1957	527936,54	2225067,74	9	33	523511,34	2216447,04	10	13	519518,70	2207416,33	11	8	519505,67	2214273,58
8	1958	527902,46	2225034,61	9	34	523514,85	2216427,24	10	14	519521,54	2207402,39	11	9	519503,87	2214278,31
8	1959	527953,47	2225018,96	9	35	523518,79	2216428,03	10	15	519525,16	2207387,64	11	10	519467,03	2214375,08
8	1960	527943,92	2225010,39	9	36	523520,55	2216416,36	10	16	519527,44	2207378,92	11	11	519448,54	2214409,65
8	1960	525249,10	2221562,87	9	37	523516,24	2216415,49	10	17	519528,17	2207375,36	11	12	519412,69	2214451,46
8	1961	525242,93	2221565,73	9	38	523517,11	2216411,58	10	18	519538,78	2207343,63	11	13	519438,50	2214519,45
8	1962	525245,80	2221571,90	9	39	523520,96	2216394,63	10	18	519663,26	2207354,93	11	14	519457,65	2214508,24
8	1963	525251,96	2221569,03	9	40	523522,50	2216387,92	11	1	519423,25	2207435,74	11	15	519488,46	2214546,45
8	1960	525249,10	2221562,87	9	41	523521,27	2216387,58	11	2	519403,67	2207495,45	11	16	519454,14	2214579,66
9	1	523626,67	2216326,78	9	42	523523,81	2216376,75	11	3	519392,50	2207493,10	11	17	519437,86	2214586,23
9	2	523614,56	2216345,68	9	43	523526,79	2216367,51	11	4	519435,93	2207483,31	11	18	519368,54	2214661,62
9	3	523644,23	2216395,11	9	44	523526,31	2216367,96	11	5	519335,29	2207481,16	11	19	519367,42	2214664,06
9	4	523632,47	2216465,78	9	45	523526,69	2216368,08	11	6	519329,11	2207479,87	11	20	519299,96	2214737,83
9	5	523651,51	2216482,52	9	46	523526,79	2216367,51	11	7	519329,33	2207476,68	11	21	519285,06	2214753,65
9	6	523679,13	2216506,87	9	47	523528,07	2216361,55	11	8	519332,24	2207475,39	11	22	519262,97	2214766,98
9	7	523648,55	2216503,42	9	48	523530,11	2216349,61	11	9	519333,08	2207475,04	11	23	519240,29	2214780,49
9	8	523615,14	2216547,69	9	49	523533,28	2216330,02	11	10	519334,55	2207474,14	11	24	519239,23	2214781,11
9	9	523600,39	2216574,64	9	50	523534,83	2216330,35	11	11	519336,62	2207473,88	11	25	519227,37	2214794,02
9	10	523598,55	2216573,57	9	51	523535,02	2216330,52	11	12	519332,95	2207465,18	11	26	519180,78	2214843,17
9	11	523596,58	2216576,48	9	52	523539,82	2216310,74	11	13	519331,90	2207450,02	11	27	519168,85	2214832,11
9	12	523598,56	2216577,97	9	53	523542,35	2216311,30	11	14	519331,21	2207449,70	11	28	519128,30	2214877,64
9	13	523554,88	2216657,72	9	54	523543,93	2216311,65	11	15	519332,01	2207438,33	11	29	519121,27	2214885,54
9	14	523644,58	2216710,68	9	55	523552,52	2216313,55	11	16	519348,52	2207436,71	11	30	519117,17	2214890,16
9	15	523659,07	2216719,23	9	56	523554,46	2216303,66	11	17	519348,57	2207438,39	11	31	519111,58	2214896,43
9	16	523479,62	2216911,86	9	57	523556,49	2216293,31	11	18	519348,37	2207440,64	11	32	519011,71	2215008,59
9	17	523456,02	2216930,86	9	58	523546,07	2216290,78	11	19	519348,63	2207440,62	11	33	519031,89	2215029,22
9	18	523448,00	2216923,24	9	59	523549,10	2216279,64	11	20	519348,63	2207440,75	11	34	519008,24	2215055,18
9	19	523415,86	2216892,73	9	60	523612,04	2216289,44	11	21	519353,62	2207440,28	11	35	518999,94	2215064,28

Порядковый номер земельного участка	Порядковый номер характеристической (поворотной) точки	Координаты		Порядковый номер земельного участка	Порядковый номер характеристической (поворотной) точки	Координаты		Порядковый номер земельного участка	Порядковый номер характеристической (поворотной) точки	Координаты	
		X	Y			X	Y			X	Y
18	1	518785,81	2214245,61	18	42	518330,57	2214461,80	19	18	518364,26	2214422,22
18	2	518705,04	2214333,11	18	43	518308,51	2214467,81	19	19	518398,85	2214432,92
18	3	518761,47	2214388,36	18	44	518263,66	2214480,05	19	20	518454,78	2214450,20
18	4	518776,80	2214403,38	18	45	518233,03	2214506,01	19	21	518490,68	2214464,73
18	5	518787,26	2214413,49	18	46	518211,50	2214526,32	19	22	518498,33	2214443,97
18	6	518797,23	2214423,13	18	47	518190,52	2214534,65	19	23	518537,88	2214461,65
18	7	518840,17	2214464,67	18	48	518184,01	2214554,92	19	24	518541,42	2214453,06
18	8	518841,39	2214466,34	18	49	518184,01	2214554,92	19	25	518543,68	2214453,06
18	9	518853,82	2214477,85	18	50	518191,60	2214554,92	19	26	518543,78	2214453,36
18	10	518858,25	2214482,04	18	51	518207,16	2214559,97	19	27	518544,35	2214453,33
18	11	518864,47	2214487,91	18	52	518219,84	2214573,72	19	28	518554,93	2214420,35
18	12	518915,74	2214526,26	18	53	518223,46	2214594,36	19	29	518568,22	2214382,98
18	13	518921,88	2214542,10	18	54	518214,77	2214609,20	19	30	518585,91	2214393,83
18	14	518882,69	2214716,35	18	55	518205,00	2214613,18	19	31	518623,12	2214519,89
18	15	518873,79	2214755,92	18	56	518189,88	2214617,17	19	32	518612,99	2214309,92
18	16	518861,64	2214810,97	18	57	518156,86	2214616,82	19	33	518642,73	2214274,24
18	17	518855,30	2214838,08	18	58	518150,96	2214610,17	19	34	518655,64	2214251,40
18	18	518731,37	2214928,18	18	59	518140,42	2214600,04	19	35	518652,10	2214292,75
18	19	518691,56	2214928,87	18	60	518140,16	2214599,78	19	36	518670,25	2214301,09
18	20	518686,26	2214928,98	18	61	518137,43	2214597,07	19	37	518712,96	2214224,25
18	21	518669,27	2214929,25	18	62	518132,00	2214591,67	19	38	518734,55	2214225,08
18	22	518655,63	2214943,10	18	63	518147,52	2214576,08	19	39	518765,90	2214230,50
18	23	518570,22	2214945,11	18	64	518132,10	2214560,92	19	40	518718,36	2214236,55
18	24	518467,07	2214953,79	18	65	518115,54	2214544,65	19	41	518785,81	2214245,61
18	25	518499,28	2214921,94	18	66	518108,02	2214532,24	19	42	517037,14	2214269,35,70
18	26	518520,36	2214919,22	18	67	518102,40	2214546,66	19	43	517048,22	2214269,36,99
18	27	518544,17	2214916,15	18	68	518102,51	2214546,38	19	44	517049,18	2214269,42,17
18	28	518572,03	2214894,79	18	69	518106,73	2214543,61	19	45	517045,21	2214269,46,58
18	29	518591,94	2214881,03	18	70	518136,48	2214523,68	19	46	517025,97	2214269,49,90
18	30	518638,27	2214832,91	18	71	518142,34	2214519,86	19	47	516829,26	2214269,50,56
18	31	518659,63	2214819,52	18	72	518151,01	2214513,42	19	48	516863,19	2214269,53,12
18	32	518660,95	2214802,55	18	73	518156,52	2214509,33	19	49	516899,78	2214269,56,81
18	33	518641,09	2214836,70	18	74	518177,92	2214494,17	19	50	516926,18	2214269,59,80
18	34	518641,33	2214804,97	18	75	518181,11	2214491,51	19	51	516942,77	2214269,62,43
18	35	518621,62	2214590,68	18	76	518185,71	2214488,40	19	52	516962,23	2214269,65,26
18	36	518618,42	2214588,36	18	77	518184,97	2214487,39	19	53	516892,14	2214269,68,38
18	37	518612,94	2214568,31	18	78	518255,16	2214439,27	19	54	516999,43	2214269,71,40
18	38	518594,34	2214544,05	18	79	518284,33	2214426,80	19	55	517019,66	2214269,74,34
18	39	518529,68	2214515,46	18	80	518291,50	2214423,74	19	56	517037,14	2214269,77,70
18	40	518463,86	2214476,39	18	81	518312,91	2214414,59	19	57	516830,28	2214269,80,43
18	41	518421,67	2214471,78	18	82	518332,52	2214412,41	19	58	516815,98	2214269,82,92

Порядковый номер земельного участка	Порядковый номер характерной (поворотной) точки	Координаты		Порядковый номер земельного участка	Порядковый номер характерной (поворотной) точки	Координаты		Порядковый номер земельного участка	Порядковый номер характерной (поворотной) точки	Координаты	
		X	Y			X	Y			X	Y
23	5	516644,17	2206715,12	24	10	520944,65	2218607,62	26	24	516472,43	2206833,02
23	6	516623,01	2206715,23	24	11	520837,75	2218437,14	26	23	51653,40	2206854,92
23	7	516605,47	2206712,27	24	12	520764,85	2218318,87	26	25	51652,28	2206858,03
23	8	516593,12	2206712,28	24	13	520732,84	2218266,95	26	26	516607,97	2206864,78
23	9	516585,62	2206706,41	24	1	520658,58	2218152,28	26	27	516618,44	2206864,26
23	10	516551,27	2206702,36	25	1	518623,43	2215072,16	26	28	516625,51	2206863,89
23	11	516518,45	2206700,32	25	2	518623,79	2215094,96	26	29	516655,47	2206869,19
23	12	516489,63	2206700,13	25	3	518634,29	2215097,50	26	30	516683,27	2206932,85
23	13	516469,39	2206696,72	25	4	518634,66	2215111,25	26	31	516655,59	2206926,04
23	14	516449,91	2206691,95	25	5	518663,73	2215114,71	26	32	516654,18	2206925,87
23	15	516433,15	2206682,93	25	6	518669,51	2215138,49	26	33	516622,59	2206921,94
23	16	516415,03	2206681,03	25	7	518624,88	2215176,40	26	34	516594,86	2206929,04
23	17	516402,37	2206676,87	25	8	518575,29	2215122,47	26	35	516559,38	2206933,69
23	18	516402,16	2206668,73	25	9	518564,97	2215113,40	26	36	516538,32	2206934,95
23	19	516402,11	2206666,61	25	10	518509,78	2215056,78	26	37	516523,83	2206947,38
23	20	516412,44	2206653,77	25	11	518502,33	2215038,44	26	38	516327,17	2206957,63
23	21	516423,08	2206644,36	25	12	518497,83	2215025,82	26	39	516515,2	2206965,31
23	22	516441,28	2206644,36	25	13	518539,44	2215031,61	26	40	516497,26	2206970,98
23	23	516456,80	2206646,12	25	1	518623,43	2215072,16	26	41	516486,07	2206972,03
23	24	516489,57	2206652,14	26	2	516573,95	2206797,84	26	42	516463,40	2206960,69
23	25	516527,21	2206657,25	26	2	516612,69	2206823,19	26	43	516441,84	2206957,33
23	26	516549,96	2206662,66	26	3	516616,66	2206834,05	26	44	516419,96	2206956,28
23	27	516555,76	2206668,85	26	4	516606,53	2206835,13	26	45	516389,21	2206957,97
23	28	516560,36	2206680,84	26	5	516596,14	2206832,12	26	46	516367,39	2206954,93
23	29	516575,93	2206689,36	26	6	516532,70	2206813,77	26	47	516346,82	2206943,14
23	30	516595,54	2206690,79	26	7	516530,44	2206808,18	26	48	516318,72	2206935,92
23	31	516616,21	2206697,56	26	8	516462,86	2206792,59	26	49	516275,35	2206928,30
23	32	516623,73	2206683,21	26	9	516429,99	2206786,67	26	50	516230,41	2206921,55
23	33	516630,69	2206682,99	26	10	516399,51	2206782,13	26	51	516197,27	2206913,42
23	34	516645,64	2206686,45	26	11	516373,96	2206781,66	26	52	516150,26	2206898,71
23	35	516661,34	2206693,78	26	12	516345,66	2206776,18	26	53	516101,49	2206886,30
23	1	516671,14	2206695,65	26	13	516316,38	2206770,85	26	54	516080,07	2206876,56
24	1	520688,58	2218152,28	26	14	516301,37	2206770,99	26	55	516122,25	2206870,73
24	2	520572,26	2218013,91	26	15	516286,36	2206777,53	26	56	516150,93	2206876,66
24	3	520590,71	2218013,49	26	16	516288,52	2206785,88	26	57	516180,86	2206882,00
24	4	520783,10	2218316,27	26	17	516297,04	2206794,51	26	58	516205,99	2206889,20
24	5	520814,04	2218364,96	26	18	516318,82	2206801,52	26	59	516223,89	2206892,71
24	6	520925,16	2218541,22	26	19	516353,37	2206805,92	26	60	516236,84	2206890,76
24	7	520988,39	2218659,91	26	20	516385,24	2206811,32	26	61	516241,65	2206884,20
24	8	520988,62	2218660,36	26	21	516404,24	2206821,49	26	62	516235,56	2206878,04
24	9	520996,46	2218669,82	26	22	516442,66	2206827,97	26	63	516212,90	2206872,45

Порядковый номер земельного участка	Порядковый номер кадастровой точки	Координаты		Порядковый номер земельного участка	Порядковый номер кадастровой точки	Координаты		Порядковый номер земельного участка	Порядковый номер кадастровой точки	Координаты		Порядковый номер земельного участка	Порядковый номер кадастровой точки	Координаты	
		X	Y			X	Y			X	Y			X	Y
26	146	516248,87	2206753,22	27	21	520386,50	2218174,01	28	21	519351,86	2215961,51	30	9	519351,86	2216440,71
26	147	516274,47	2206730,49	27	22	520391,19	2218164,94	28	22	519359,76	2216450,03	30	10	519359,76	2216450,03
26	148	516281,57	2206730,47	27	23	520397,12	2218162,43	28	23	519402,95	2215975,50	30	11	519402,95	2216484,28
26	149	516299,72	2206722,23	27	24	520407,41	2218164,22	28	24	519406,86	2215979,58	30	12	519421,46	221621,57
26	150	516354,73	2206720,17	27	25	520424,70	2218191,90	28	1	519064,88	2216003,68	30	13	519439,22	2216541,67
26	151	516007,06	2206719,57	27	26	520469,46	2218263,61	29	1	518788,12	2215538,01	30	14	519462,31	2216564,89
26	152	516003,30	2206705,86	27	27	520592,66	2218186,23	29	2	518780,80	2215627,78	30	15	519487,37	2216566,57
26	153	515988,05	2206686,97	27	28	520591,93	2218184,94	29	3	518779,00	2215627,68	30	16	519529,70	2216617,53
26	154	515974,05	2206674,92	27	29	520595,61	2218182,80	29	4	518787,99	2215627,84	30	17	519530,91	2216623,30
26	155	515973,70	2206662,09	27	30	520548,60	2218108,43	29	5	518785,50	2215627,82	30	18	519563,69	2216654,28
26	156	515994,62	2206661,38	27	31	520545,74	2218110,31	29	6	518778,17	2215647,52	30	19	519587,96	2216674,87
26	157	516056,46	2206664,21	27	32	520544,07	2218111,37	29	7	518777,55	2215662,47	30	20	519599,70	2216684,83
26	158	516258,62	2206698,39	27	33	520540,81	2218106,33	29	8	518766,77	2215669,04	30	21	519601,87	2216686,68
26	159	516314,43	2206706,25	27	34	520545,33	2218103,33	29	9	518764,23	2215721,17	30	22	519635,33	2216714,38
26	160	516306,10	2206733,42	27	35	520511,10	2218049,20	29	10	518798,62	2215747,73	30	23	519664,14	2216739,45
26	161	516325,28	2206734,86	27	36	520511,05	2218049,11	29	11	518857,62	2215850,39	30	24	519668,10	2216743,31
26	162	516329,62	2206739,57	27	37	520505,74	2218052,43	29	12	518917,35	2215938,71	30	25	519680,32	2216755,20
26	163	516387,52	2206738,24	27	38	520501,98	2218046,66	29	13	518984,72	2215973,10	30	26	519698,28	2216772,67
26	164	516444,02	2206774,43	27	39	520494,92	2218035,77	29	14	518944,84	2215988,42	30	27	519712,36	2216786,87
26	165	516542,83	2206798,2	27	40	520512,85	2218024,42	29	15	518931,66	2215980,93	30	28	519734,72	2216813,68
27	1	516573,95	2206797,84	27	1	520608,38	2218176,20	29	16	518914,09	2215967,66	30	29	519755,20	2216840,17
27	2	520608,38	2218176,20	28	1	519064,88	2216003,68	29	17	518859,43	2215922,79	30	30	519763,27	2216850,71
27	3	520644,52	2218207,26	28	2	519065,38	2216004,41	29	18	518784,14	2215839,52	30	31	519765,25	2216853,12
27	4	520696,14	2218316,87	28	3	519074,92	2216018,46	29	19	518764,96	2215797,91	30	32	519799,89	2216893,93
27	5	520728,23	2218367,55	28	4	519075,16	2216018,84	29	20	518743,94	2215684,12	30	33	519820,80	2216936,02
27	6	520751,33	2218403,76	28	5	519079,25	2216025,48	29	21	518752,10	2215682,77	30	34	519838,90	2216964,29
27	7	520729,95	2218405,22	28	6	519079,27	2216033,96	29	22	518750,32	2215659,47	30	35	519846,01	2216973,41
27	8	520655,91	2218410,35	28	7	519079,82	2216038,12	29	23	518745,69	2215621,84	30	36	519847,74	2216978,13
27	9	520624,69	2218414,65	28	8	519082,07	2216040,76	29	24	518749,03	2215608,23	30	37	519867,67	2217009,39
27	10	520600,92	2218440,00	28	9	519083,07	2216039,79	29	25	518754,46	2215577,82	30	38	519865,13	2217025,82
27	11	520543,75	2218435,53	28	10	519087,18	2216036,12	29	26	518757,36	2215537,65	30	39	519849,42	2217000,95
27	12	520475,09	2218325,90	28	11	519087,97	2216037,72	29	27	518770,75	2215535,47	30	40	519803,16	2217030,16
27	13	520458,46	2218299,47	28	12	519097,46	2216042,59	29	1	518788,12	2215538,01	30	41	519781,01	2216995,08
27	14	520461,84	2218297,36	28	13	519097,60	2216039,70	29	2	519175,27	2216227,76	30	42	519636,03	2217086,33
27	15	520464,35	2218294,72	28	14	519107,17	2216050,42	29	3	519218,80	2216279,80	30	43	519597,56	2217178,60
27	16	520470,88	2218290,78	28	15	519100,41	2216056,86	29	4	519275,59	2216408,07	30	44	519590,56	2217195,39
27	17	520467,16	2218279,29	28	16	519100,61	2216057,18	29	5	519327,59	2216408,07	30	45	519567,55	2217250,55
27	18	520463,72	2218271,35	28	17	519108,09	2216067,98	29	6	519328,50	2216407,48	30	46	519558,08	2217273,28
27	19	520447,72	2218282,41	28	18	519045,12	2216027,74	29	7	519330,30	2216409,66	30	47	519513,63	2217379,86
27	20	520381,37	2218177,00	28	19	518990,85	2216008,58	29	8	519445,49	2216426,74	30	48	519513,13	2217381,24
27				28	20	518962,14	2215992,46	29	9	519497,08	2217419,95	30	49	518532,77	2217317,66

Порядковый номер земельного участка	Порядковый номер характерной (поворотной) точки	Координаты		Порядковый номер земельного участка	Порядковый номер характерной (поворотной) точки	Координаты		Порядковый номер земельного участка	Порядковый номер характерной (поворотной) точки	Координаты		Порядковый номер земельного участка	Порядковый номер характерной (поворотной) точки	Координаты	
		X	Y			X	Y			X	Y			X	Y
30	91	518465,24	221721,88	30	132	517992,66	221587,74	30	173	518960,55	221638,91	31	17	520168,03	221827,76
30	92	518428,60	221703,78	30	133	517996,51	221587,38	30	174	518937,85	221640,23	31	18	520133,33	221829,69
30	93	518386,36	221705,15	30	134	518013,73	221588,25	30	175	518930,13	221638,69	31	19	520109,95	221830,45
30	94	518262,63	221685,42	30	135	518017,04	221586,67	30	176	518945,93	221637,80	31	20	520044,66	221829,93
30	95	518295,64	221683,01	30	136	518018,05	221586,89	30	177	518899,26	221631,42	31	21	520013,70	221829,03
30	96	518392,95	221676,04	30	137	518015,43	221587,63	30	178	518912,12	221630,40	31	22	519986,33	221829,22
30	97	518310,24	221660,41	30	138	518044,10	221583,98	30	179	518963,71	221626,33	31	23	519997,10	221824,35
30	98	518202,45	221668,19	30	139	518038,33	221582,31	30	180	518967,90	221627,26	31	24	519998,07	221825,95
30	99	518192,70	221665,54	30	140	518053,30	221581,30	30	181	518995,73	221626,84	31	25	520011,90	221827,73
30	100	518102,01	221667,14	30	141	518058,22	221580,16	30	182	518991,88	221624,76	31	26	520010,70	221827,71
30	101	518138,79	221667,09	30	142	518276,18	221610,09	30	183	519050,93	221620,65	31	27	520065,37	221824,48
30	102	518115,33	221662,04	30	143	518269,62	221610,96	30	184	519067,77	221625,85	31	28	520065,09	221824,75
30	103	517988,70	221645,80	30	144	518241,72	221620,17	30	185	519133,74	221617,99	31	29	520069,04	221824,38
30	104	518066,11	221640,99	30	145	518252,05	221629,61	30	186	519155,65	221620,25	31	30	520067,98	221829,52
30	105	518054,03	221638,03	30	146	518268,92	221628,19	30	187	519175,27	221627,76	31	31	520119,62	221826,92
30	106	517980,43	221643,34	30	147	518285,92	221629,20	30	188	519382,60	221728,51	31	32	520200,55	221820,51
30	107	517818,39	221623,08	30	148	518346,32	221621,86	30	189	519361,92	221724,66	31	33	520125,63	221820,48
30	108	517786,46	221618,01	30	149	518497,46	221627,35	30	190	519343,63	221728,05	31	34	520134,46	221820,26
30	109	517701,02	221605,79	30	150	518512,66	221642,98	30	191	519335,27	221729,45	31	35	520133,29	221819,31
30	110	517692,20	221604,36	30	151	518518,44	221641,81	30	192	519332,42	221730,74	31	36	520137,51	221819,65
30	111	517629,93	221599,32	30	152	518628,05	221661,948	30	193	519332,04	221730,56	31	37	520139,67	221819,62
30	112	517609,03	221591,85	30	153	518632,91	221662,51	30	194	519388,90	221732,64	31	38	520142,92	221819,26
30	113	517733,93	221583,13	30	154	518650,97	221661,39	30	195	519389,54	221729,66	31	39	520140,91	221819,50
30	114	517712,61	221580,176	30	155	518670,99	221659,56	30	196	519389,54	221729,66	31	40	520151,24	221818,97
30	115	517894,03	221573,35	30	156	518698,61	221657,943	30	197	519382,60	221728,51	31	41	520195,57	221815,94
30	116	517861,32	221569,132	30	157	518707,04	221656,52	30	198	520416,75	221802,00	31	42	520200,53	221816,73
30	117	517934,43	221564,65	30	158	518704,51	221653,46	31	1	520422,58	221803,43	31	43	520286,73	221810,06
30	118	517941,34	221564,04	30	159	518708,85	221659,47	31	2	520416,75	221803,43	31	44	520812,78	221808,42
30	119	518006,57	221573,88	30	160	518705,96	221655,10	31	3	520411,71	221803,02	31	45	520818,94	221808,32
30	120	517998,67	221573,89	30	161	518711,72	221650,11	31	4	520411,71	221803,02	31	46	520892,55	221803,71
30	121	517977,95	221573,20	30	162	518728,14	221653,06	31	5	520429,20	221811,06	31	47	520899,03	221803,26
30	122	517873,64	221584,09	30	163	518773,27	221650,92	31	6	520429,20	221811,06	31	48	520408,65	221802,15
30	123	517805,77	221590,36	30	164	518781,98	221649,55	31	7	520416,75	221802,00	31	49	520416,75	221802,00
30	124	517801,96	221590,22	30	165	518791,37	221649,165	31	8	520416,75	221802,00	31	50	520416,75	221802,00
30	125	517841,17	221596,67	30	166	518808,64	221649,36	31	9	520416,75	221802,00	31	51	520416,75	221802,00
30	126	517944,23	221588,34	30	167	518806,14	221649,12	31	10	520416,75	221802,00	31	52	520416,75	221802,00
30	127	517955,04	221589,08	30	168	518829,35	221666,92	31	11	520416,75	221802,00	31	53	520416,75	221802,00
30	128	517958,00	221589,10	30	169	519080,80	221652,60	31	12	520416,75	221802,00	31	54	520416,75	221802,00
30	129	517982,90	221587,06	30	170	519032,89	221648,58	31	13	520416,75	221802,00	31	55	520416,75	221802,00
30	130	517984,54	221587,40	30	171	518994,52	221643,70	31	14	520416,75	221802,00	31	56	520416,75	221802,00
30	131	517985,15	221587,91	30	172	518982,53	221641,17	31	15	520416,75	221802,00	31	57	520416,75	221802,00

Порядковый номер земельного участка	Порядковый номер характеристической (поворотной) точки	Координаты		Порядковый номер земельного участка	Порядковый номер характеристической (поворотной) точки	Координаты		Порядковый номер земельного участка	Порядковый номер характеристической (поворотной) точки	Координаты		Порядковый номер земельного участка	Порядковый номер характеристической (поворотной) точки	Координаты	
		X	Y			X	Y			X	Y			X	Y
33	31	520625,04	2218836,24	35	16	519840,07	2218384,59	36	30	517869,44	2215398,84	38	10	519185,56	2218141,63
33	32	520592,48	2218817,89	35	17	519850,57	2218377,97	36	31	517869,57	2215382,77	38	11	519199,04	2218155,67
33	33	520544,97	2218791,14	35	18	519851,72	2218379,74	36	32	517860,74	2215381,92	38	12	519336,82	2218204,11
33	34	520498,73	2218719,74	35	19	519865,36	2218371,03	36	33	517867,18	2215377,23	38	13	519360,45	2218203,12
33	35	520483,29	2218695,92	35	20	519864,25	2218369,29	36	34	517909,23	2215346,64	38	14	519336,90	2218276,37
33	36	520444,06	2218655,37	35	21	519894,19	2218350,32	36	35	517933,65	2215329,21	38	15	519331,48	2218274,32
33	37	520418,84	2218596,78	35	22	519894,97	2218351,52	36	36	517940,61	2215323,64	38	16	519324,69	2218292,45
33	38	520425,74	2218591,78	35	23	519908,52	2218344,01	36	37	517981,67	2215293,96	38	17	519289,23	2218317,38
33	39	520514,07	2218591,95	35	24	519907,26	2218341,96	36	38	518006,40	2215276,61	38	18	519278,79	2218346,59
33	40	520542,81	2218581,84	35	25	519924,34	2218330,95	36	39	518055,49	2215243,18	38	19	519274,53	2218358,49
33	41	520575,75	2218593,05	35	26	519942,25	2218334,39	36	40	518066,35	2215262,73	38	20	519165,46	2218318,76
33	42	520649,27	2218655,64	35	27	520042,17	2218351,27	36	41	517722,73	2215597,06	38	21	519040,81	2218234,62
33	43	520695,19	2218679,73	36	1	518066,35	2215262,73	37	1	517799,85	2215679,21	38	22	518999,97	2218156,69
33	44	520752,54	2218687,38	36	2	518066,02	2215282,41	37	2	517549,48	2215839,91	38	23	519003,14	2218154,58
33	45	520777,72	2218674,45	36	3	518064,17	2215393,04	37	3	517494,32	2215775,77	38	24	519020,30	2218143,12
33	46	520827,41	2218668,99	36	4	518071,77	2215436,84	37	4	517402,86	2215770,36	38	25	519058,99	2218117,28
33	47	520831,44	2218697,77	36	5	518099,65	2215501,99	37	5	517390,47	2215711,53	38	26	519045,95	2218065,97
33	1	520922,89	2218720,25	36	6	518112,47	2215526,17	37	6	517363,51	2215717,58	38	27	519035,75	2218084,45
34	1	520367,45	2218606,75	36	7	518112,90	2215526,99	37	7	517381,05	2215704,54	38	28	519046,34	2218065,79
34	2	520426,65	2218701,95	36	8	518090,52	2215542,94	37	8	517390,47	2215711,53	38	29	519045,95	2218065,97
34	3	520407,72	2218754,27	36	9	518097,05	2215548,15	37	9	517390,47	2215711,53	38	30	519045,95	2218065,97
34	4	520274,98	2218706,43	36	10	518103,30	2215556,91	37	10	517390,47	2215711,53	38	31	519045,95	2218065,97
34	5	520304,35	2218626,45	36	11	518094,27	2215563,43	37	11	517390,47	2215711,53	38	32	519045,95	2218065,97
34	6	520311,17	2218606,46	36	12	518066,94	2215590,32	37	12	517390,47	2215711,53	38	33	519045,95	2218065,97
34	7	520339,57	2218606,60	36	13	518038,85	2215590,68	37	13	517390,47	2215711,53	38	34	519045,95	2218065,97
34	1	520367,45	2218606,75	36	14	518035,79	2215585,48	37	14	517390,47	2215711,53	38	35	519045,95	2218065,97
35	1	520042,17	2218351,27	36	15	518029,07	2215574,04	37	15	517464,92	2215651,81	38	36	519001,62	2218029,11
35	2	520029,23	2218359,44	36	16	518018,20	2215579,82	37	16	517464,92	2215651,81	38	37	519001,62	2218029,11
35	3	519963,80	2218353,13	36	17	518004,79	2215575,92	37	17	517464,92	2215651,81	38	38	519001,62	2218029,11
35	4	519943,55	2218366,83	36	18	518026,45	2215542,81	37	18	517464,92	2215651,81	38	39	519001,62	2218029,11
35	5	519904,43	2218573,22	36	19	518029,38	2215547,00	37	19	517464,92	2215651,81	38	40	519001,62	2218029,11
35	6	519905,95	2218569,26	36	20	518036,42	2215542,16	37	20	517464,92	2215651,81	38	41	519001,62	2218029,11
35	7	519896,89	2218565,91	36	21	518033,15	2215537,20	38	1	519179,37	2217993,27	39	1	522703,31	2218183,80
35	8	519895,31	2218570,09	36	22	518044,63	2215529,14	38	2	519160,04	2218005,79	39	2	522692,58	2218025,27
35	9	519890,04	2218577,86	36	23	518010,24	2215469,42	38	3	519151,02	2218011,64	39	3	522691,94	2218025,27
35	10	519863,64	2218578,85	36	24	517968,46	2215497,36	38	4	519147,38	2218014,00	39	4	522651,87	2218371,0
35	11	519867,94	2218549,19	36	25	517950,16	2215509,59	38	5	519172,79	2218053,72	39	5	522644,90	221842,03
35	12	519870,60	2218540,69	36	26	517925,18	2215467,62	38	6	519152,99	2218064,52	39	6	522735,04	221966,01
35	13	519866,66	2218559,40	36	27	517914,20	2215473,65	38	7	519167,10	2218090,95	39	7	522910,00	222206,69
35	14	519892,48	2218467,39	36	28	517906,59	2215478,75	38	8	519170,36	2218104,33	39	8	523121,85	2222498,11
35	15	519849,29	2218399,16	36	29	517859,67	2215405,71	38	9	519175,06	2218120,26	39	9	523144,10	222528,70

Порядковый номер земельного участка	Порядковый номер кадастровой (поворотной) точки	Координаты		Порядковый номер кадастровой (поворотной) точки	Порядковый номер земельного участка	Порядковый номер кадастровой (поворотной) точки	Координаты		Порядковый номер кадастровой (поворотной) точки	Порядковый номер земельного участка	Координаты		Порядковый номер кадастровой (поворотной) точки	Координаты					
		X	Y				X	Y			X	Y		X	Y				
39	256	521551,38	2221743,40	40	5	521098,66	2221409,09	43	6	521653,50	2221265,34	47	11	521701,20	2221565,65	50	22	521576,12	2221620,75
39	257	521576,76	2221737,24	40	6	520798,38	2221401,84	43	7	521562,43	2221032,53	47	12	521690,64	2221568,29	50	23	521572,15	2221621,65
39	258	521588,68	2221734,47	40	7	522013,61	2221383,88	43	8	521582,62	2221015,56	47	13	521679,99	2221529,48	50	24	521571,33	2221618,90
39	259	521620,86	2221727,57	40	8	521924,11	2221359,06	43	1	521648,77	2221035,68	47	14	521662,12	2221464,65	50	25	521563,09	2221621,69
39	260	521623,82	2221727,03	40	9	521939,60	2221297,19	44	1	515321,48	2206969,57	47	15	521675,82	2221460,66	50	26	521562,80	2221617,56
39	261	521660,83	2221719,51	40	10	522047,57	2221349,55	44	2	515238,72	2206971,39	47	1	521748,75	2221440,91	50	27	521556,15	2221619,72
39	262	521661,35	2221722,19	40	1	522069,61	2221364,23	44	3	515330,33	2206979,53	48	1	521567,35	2221320,72	50	28	521556,18	2221619,87
39	263	521683,06	2221718,52	41	1	522169,61	2221468,80	44	4	515174,88	2206975,91	48	2	521566,25	2221382,67	50	29	521555,56	2221620,03
39	264	521680,33	2221713,06	41	2	522195,55	2221478,54	44	5	515026,47	2206974,10	48	3	521540,21	2221395,97	50	30	521557,02	2221626,13
39	265	521680,24	2221711,36	41	3	522056,06	2221509,83	44	6	515027,38	2206941,52	48	4	521496,41	2221385,27	50	31	521536,83	2221629,93
39	266	521679,78	2221711,45	41	4	522053,78	2221499,59	44	7	515056,34	2206943,35	48	5	521498,33	2221361,05	50	32	521536,35	2221628,82
39	267	521678,31	2221708,28	41	5	521953,38	2221521,76	44	8	515076,24	2206924,33	48	6	521535,87	2221307,14	50	33	521532,72	2221629,89
39	268	521671,24	2221676,06	41	6	521918,14	2221529,55	44	9	515103,40	2206922,53	48	1	521567,35	2221320,72	50	34	521531,43	2221626,20
39	269	521744,38	2221600,06	41	7	521887,46	2221521,46	44	10	515148,64	2206930,67	49	1	521430,45	2221218,08	50	35	521531,16	2221626,25
39	270	521745,77	2221699,75	41	8	521891,31	2221545,13	44	11	515183,03	2206960,54	49	2	521474,79	2221284,66	50	36	521530,93	2221625,42
39	271	521745,24	2221666,79	41	9	521790,19	2221566,81	44	1	515321,48	2206969,57	49	3	521436,65	2221312,27	50	37	521520,54	2221628,03
39	272	521744,05	2221700,71	41	10	521791,35	2221549,88	45	1	521549,56	2221092,46	49	4	521413,71	2221307,24	50	38	521521,27	2221630,89
39	273	521778,04	2221692,83	41	11	521795,92	2221483,09	45	2	521650,23	2221350,64	49	5	521360,07	2221254,37	50	39	521518,11	2221631,50
39	274	521794,77	2221688,98	41	12	521799,95	2221424,09	45	3	521660,33	2221376,54	49	6	521404,53	2221220,31	50	40	521518,11	2221632,11
39	275	521864,11	2221672,95	41	13	521896,32	2221422,11	45	4	521643,45	2221383,55	49	1	521430,45	2221218,08	50	41	521517,62	2221632,24
39	276	521865,91	2221678,75	41	14	521983,91	2221428,99	45	5	521613,54	2221396,38	50	1	521611,03	2221464,88	50	42	521518,09	2221634,04
39	277	521907,54	2221669,64	41	15	522076,94	2221443,12	45	6	521560,52	2221244,85	50	2	521616,58	2221477,87	50	43	521498,80	2221638,56
39	278	522003,01	2221648,75	41	1	522169,61	2221468,80	45	7	521532,58	2221163,49	50	3	521656,52	2221576,02	50	44	521498,59	2221637,79
39	279	522162,00	2221613,95	42	1	521923,26	2221291,25	45	8	521539,42	2221134,90	50	4	521664,81	2221600,47	50	45	521470,45	2221645,12
39	280	522160,88	2221601,04	42	2	521917,09	2221306,73	45	1	521549,56	2221092,46	50	5	521641,58	2221603,81	50	46	521469,12	2221642,01
39	281	522180,74	2221596,50	42	3	521909,97	2221324,62	46	1	521496,75	2221212,34	50	6	521640,89	2221601,81	50	47	521468,85	2221640,95
39	282	522222,69	2221586,94	42	4	521906,67	2221332,76	46	2	521505,12	2221238,81	50	7	521637,73	2221603,15	50	48	521468,68	2221641
39	283	522277,21	2221574,51	42	5	521874,12	2221342,71	46	3	521489,88	2221243,34	50	8	521635,13	2221603,72	50	49	521468,4	2221640,34
39	284	522374,75	2221552,27	42	6	521850,73	2221349,83	46	4	521460,23	2221215,50	50	9	521635,89	2221607,12	50	50	521461,08	2221643,03
39	285	522397,39	2221543,11	42	7	521827,15	2221346,52	46	5	521474,98	2221214,22	50	10	521622,90	2221610,10	50	51	521460,29	2221643,24
39	286	522408,89	2221538,46	42	8	521814,90	2221319,57	46	1	521496,75	2221212,34	50	11	521620,82	2221602,49	50	52	521461,85	2221649,23
39	287	522576,54	2221649,01	42	9	521815,55	2221295,92	47	1	521743,75	2221440,91	50	12	521584,05	2221610,42	50	53	521456,35	2221650,60
39	288	522599,61	2221646,63	42	10	521822,19	2221283,48	47	2	521751,65	2221515,64	50	13	521584,12	2221610,76	50	54	521455,80	2221648,78
39	289	523163,46	2222412,57	42	11	521847,03	2221272,56	47	3	521757,92	2221574,96	50	14	521585,59	2221610,87	50	55	521453,24	2221649,52
39	290	523168,91	2222456,94	42	12	521865,45	2221270,24	47	4	521758,36	2221578,96	50	15	521585,08	2221617,97	50	56	521452,17	2221646,57
39	291	522923,83	2222122,11	42	1	521923,26	2221291,25	47	5	521723,59	2221586,97	50	16	521585,04	2221617,70	50	57	521452,00	2221645,92
39	1	522703,31	2221819,80	43	1	521648,77	2221053,68	47	6	521711,12	2221589,83	50	17	521580,87	2221610,39	50	58	521447,22	2221647,15
40	1	522069,61	2221364,23	43	2	521721,03	2221224,13	47	7	521706,27	2221586,90	50	18	521576,11	2221612,28	50	59	521444,63	2221647,46
40	2	522082,48	2221372,83	43	3	521757,75	2221310,74	47	8	521707,80	2221586,30	50	19	521576,21	2221613,14	50	60	521444,66	2221647,81
40	3	522107,88	2221385,70	43	4	521737,53	2221341,95	47	9	521709,51	2221586,01	50	20	521575,08	2221613,46	50	61	521443,05	2221648,23
40	4	522111,33	2221400,40	43	5	521681,98	2221338,15	47	10	521709,37	2221585,68	50	21	521576,84	2221620,30	50	62	521444,51	2221653,76

Порядковый номер земельного участка	Порядковый номер характерной (поворотной) точки	Координаты		Порядковый номер земельного участка	Порядковый номер характерной (поворотной) точки	Координаты		Порядковый номер земельного участка	Порядковый номер характерной (поворотной) точки	Координаты	
		X	Y			X	Y			X	Y
50	63	521442,65	2221654,25	52	15	520643,98	2221346,78	54	14	520322,76	2221570,78
50	64	521436,66	2221655,31	52	16	520653,11	2221349,14	54	15	520321,85	2221559,54
50	65	521434,80	2221649,93	52	17	520662,33	2221351,53	54	16	520324,58	2221556,32
50	66	521431,91	2221649,90	52	18	520672,56	2221354,18	54	17	520326,91	2221556,32
50	67	521429,42	2221649,88	52	19	520682,22	2221356,69	54	18	520327,98	2221556,32
50	68	521428,18	2221647,34	52	20	520692,73	2221359,41	54	19	520325,64	2221556,32
50	69	521415,82	2221650,73	52	21	520705,84	2221362,81	54	20	520326,07	2221556,32
50	70	521415,98	2221651,36	52	22	520712,25	2221364,48	54	21	520329,49	2221556,32
50	71	521415,51	2221651,69	52	23	520718,97	2221366,22	54	22	520326,13	2221556,32
50	72	521416,86	2221656,19	52	24	520763,03	2221377,65	54	23	520325,02	2221556,32
50	73	521417,08	2221657,32	52	25	520771,10	2221379,80	54	24	520325,11	2221556,32
50	74	521386,57	2221664,38	52	1	520818,08	2221392,79	54	25	520323,35	2221556,32
50	75	521377,27	2221666,43	53	1	514294,28	2207604,46	54	26	520325,98	2221556,32
50	76	521376,82	2221665,73	53	2	514299,48	2207609,46	54	27	520324,03	2221556,32
50	77	521373,36	2221666,51	53	3	514300,30	2207627,55	54	28	520316,12	2221556,32
50	78	521368,65	2221658,51	53	4	514282,27	2207635,01	54	29	520468,96	2221556,32
50	79	521375,54	2221562,55	53	5	514269,76	2207648,30	54	30	520402,25	2221556,32
50	80	521379,31	2221510,21	53	6	514280,83	2207674,00	54	31	520366,50	2221444,51
50	81	521380,81	2221489,21	53	7	514241,17	2207682,60	54	32	520328,34	2221248,38
50	82	521434,12	2221438,13	53	8	514169,19	2207706,64	54	33	520280,40	2221346,71
50	83	521518,83	2221461,73	53	9	514130,92	2207713,82	54	34	520283,29	2221495,14
50	84	521529,14	2221458,21	53	10	514064,43	2207722,38	54	35	520152,74	2221226,69
50	1	521611,03	2221464,88	53	11	514065,58	2207724,72	54	36	520140,31	2221813,73
51	1	521374,70	2221394,69	53	12	514065,50	2207714,83	54	37	520064,24	2221222,35
51	2	521346,02	2221604,27	53	13	514008,17	2207710,11	54	38	520046,38	2221431,82
51	3	521317,66	2221391,90	53	14	514008,75	2207700,76	54	39	520043,14	2221335,64
51	1	521374,70	2221394,69	53	15	514007,88	2207692,59	54	40	520037,84	2221364,11
52	1	520818,08	2221392,79	53	16	514010,17	2207674,36	54	41	520021,53	2221451,69
52	2	520815,09	2221465,14	53	17	514015,09	2207678,8	54	42	520021,18	2221463,53
52	3	520812,41	2221530,04	53	18	514021,17	2207674,36	54	43	520004,88	2221450,18
52	4	520795,22	2221539,41	53	19	514028,15	2207674,27	54	44	519988,84	2221452,00
52	5	520796,61	2221546,41	53	20	514036,59	2207672,88	54	45	519897,85	2221458,93
52	6	520786,04	2221551,23	53	21	514041,11	2207667,24	54	46	519768,56	2221457,83
52	7	520723,05	2221463,58	53	22	514047,73	2207648,45	54	47	519676,75	2221453,64
52	8	520697,92	2221481,65	53	23	514050,06	2207632,26	54	48	519674,37	2221454,35
52	9	520607,41	2221355,65	53	24	514052,37	2207624,11	54	49	519661,64	2221467,43
52	10	520595,45	2221339,02	53	25	514046,48	2207617,01	54	50	519634,48	2221460,44
52	11	520606,34	2221337,01	53	26	514034,94	2207615,53	54	51	519743,90	2221462,78
52	12	520622,19	2221341,12	53	27	514022,55	2207613,76	54	52	519753,50	2221462,06
52	13	520626,77	2221342,31	53	28	514019,23	2207605,00	54	53	519769,29	2221462,52
52	14	520632,16	2221343,71	53	29	514020,70	2207594,86	54	54	519962,70	2221464,13

Порядковый номер земельного участка	Порядковый номер кадастровой (поворотной) точки	Координаты		Порядковый номер земельного участка	Порядковый номер кадастровой (поворотной) точки	Координаты		Порядковый номер земельного участка	Порядковый номер кадастровой (поворотной) точки	Координаты		Порядковый номер земельного участка	Порядковый номер кадастровой (поворотной) точки	Координаты	
		X	Y			X	Y			X	Y			X	Y
54	96	519818,54	2224085,67	54	137	519066,27	2222037,64	54	178	520305,13	2221792,66	55	34	513865,40	2207622,67
54	97	519967,10	2223785,17	54	138	519611,19	2222033,27	54	179	520309,74	2221792,32	55	35	513887,58	2207622,81
54	98	520146,94	2223421,38	54	139	519679,11	2221913,62	54	180	520325,72	2221789,02	55	36	513895,60	2207626,00
54	99	520159,00	2223397,01	54	140	519717,98	2221845,14	54	181	520345,88	2221790,78	55	37	513907,79	2207630,20
54	100	520119,74	2223396,92	54	141	519707,46	2221830,39	54	182	520341,95	2221713,16	55	38	513916,59	2207634,11
54	101	519991,99	2223396,78	54	142	519709,48	2221777,67	54	183	520338,19	2221678,49	55	39	513925,18	2207624,78
54	102	520002,52	2223298,48	54	143	519715,50	2221750,27	54	184	520335,15	2221668,54	55	40	513934,38	2207607,19
54	103	520016,99	2223163,42	54	144	519732,35	2221745,76	54	1	520354,09	2221663,23	55	41	513943,26	2207596,44
54	104	520028,43	2223036,66	54	145	519754,79	2221776,72	55	42	514005,19	2207781,81	55	42	513952,97	2207589,68
54	105	520037,82	2222969,04	54	146	519767,48	2221798,18	55	2	514011,43	2207621,37	55	43	513966,71	2207590,37
54	106	520041,55	2222934,28	54	147	519776,80	2221816,54	55	3	514015,84	2207640,74	55	44	513974,05	2207597,24
54	107	520007,16	2222854,21	54	148	519856,24	2221777,90	55	4	514014,60	2207657,49	55	45	513973,97	2207608,62
54	108	519990,78	2222816,07	54	149	519869,67	2221759,09	55	5	514006,01	2207667,39	55	46	513969,64	2207618,82
54	109	519891,16	2222584,07	54	150	519903,18	2221687,60	55	6	513996,19	2207689,24	55	47	513971,88	2207624,53
54	110	519889,93	2222582,91	54	151	519940,82	2221607,25	55	7	513989,25	2207708,80	55	48	513985,44	2207638,26
54	111	519888,97	2222579,02	54	152	520001,57	2221612,04	55	8	513990,61	2207717,36	55	49	513990,25	2207642,28
54	112	519880,15	2222538,44	54	153	520152,27	2221623,95	55	9	513989,99	2207725,88	55	50	513997,09	2207638,90
54	113	519866,09	2222528,62	54	154	520223,20	2221629,53	55	10	513951,05	2207726,40	55	51	514002,32	2207625,02
54	114	519788,98	2222517,75	54	155	520233,52	2221630,78	55	11	513857,17	2207724,17	55	52	514005,19	2207618,19
54	115	519729,05	2222534,28	54	156	520234,16	2221633,43	55	12	513855,41	2207717,16	56	53	513905,71	2208088,36
54	116	519722,52	2222474,16	54	157	520226,01	2221640,88	55	13	513849,13	2207710,13	56	54	513941,97	2208298,80
54	117	519734,48	2222444,91	54	158	520236,93	2221644,59	55	14	513836,70	2207702,20	56	55	513928,77	2208321,93
54	118	519709,43	2222407,11	54	159	520229,32	2221654,26	55	15	513812,75	2207691,65	56	56	513918,03	2208401,56
54	119	519733,48	2222391,44	54	160	520321,16	2221661,95	55	16	513784,88	2207686,61	56	57	513896,83	2208558,53
54	120	519742,92	2222314,19	54	161	520333,75	2221666,28	55	17	513776,15	2207675,46	56	58	513884,12	2208652,55
54	121	519753,43	2222288,78	54	162	520343,36	2221668,86	55	18	513771,33	2207661,83	56	59	513875,00	2208720,18
54	122	519678,95	2222130,77	54	163	520326,33	2221677,14	55	19	513761,22	2207658,57	56	60	513863,57	2208804,80
54	123	519675,90	2222106,25	54	164	520339,31	2221686,57	55	20	513749,93	2207659,67	56	61	513852,71	2208885,11
54	124	519609,38	2222114,46	54	165	520321,33	2221689,60	55	21	513748,83	2207650,99	56	62	513856,88	2208906,71
54	125	519595,08	2222177,81	54	166	520337,51	2221701,65	55	22	513752,43	2207631,62	56	63	513816,72	2209032,24
54	126	519596,39	2222209,59	54	167	520340,51	2221710,27	55	23	513751,92	2207620,04	56	64	513753,81	2209015,31
54	127	519596,4	2222225,24	54	168	520345,77	2221725,88	55	24	513747,07	2207610,17	56	65	513731,44	2209008,78
54	128	519597,15	2222252,83	54	169	520352,51	2221742,11	55	25	513751,45	2207604,15	56	66	513703,66	2208998,13
54	129	519601,89	2222253,44	54	170	520356,16	2221750,90	55	26	513759,56	2207601,86	56	67	513676,81	2208983,84
54	130	519602,73	2222260,60	54	171	520359,24	2221763,88	55	27	513772,28	2207603,68	56	68	513637,64	2208948,65
54	131	519600,01	2222262,24	54	172	520363,17	2221776,79	55	28	513784,39	2207607,52	56	69	513622,96	2208937,11
54	132	519590,36	2222261,35	54	173	520363,59	2221777,96	55	29	513799,59	2207600,93	56	70	513611,61	2208956,15
54	133	519580,17	2222243,06	54	174	520363,82	2221778,61	55	30	513808,98	2207599,83	56	71	513604,14	2208977,92
54	134	519580,34	2222219,15	54	175	520369,68	2221786,76	55	31	513820,31	2207608,15	56	72	513596,85	2208986,91
54	135	519577,19	2222172,31	54	176	520386,82	2221788,70	55	32	513830,48	2207616,46	56	73	513584,57	2209001,53
54	136	519587,61	2222124,09	54	177	520397,86	2221793,25	55	33	513843,53	2207619,67	56	74	513582,92	2209026,85

Порядковый номер земельного участка	Порядковый номер характерной (поворотной) точки	Координаты		Порядковый номер земельного участка	Порядковый номер характерной (поворотной) точки	Координаты		Порядковый номер земельного участка	Порядковый номер характерной (поворотной) точки	Координаты		Порядковый номер земельного участка	Порядковый номер характерной (поворотной) точки	Координаты	
		X	Y			X	Y			X	Y			X	Y
56	64	512432,76	2211385,62	56	105	512090,28	2211469,20	56	146	511739,36	2210897,08	56	187	511490,56	2210712,33
56	65	512497,15	2211588,32	56	106	512079,85	2211488,87	56	147	511720,10	2210935,36	56	188	511451,09	2210821,45
56	66	512474,60	2211621,79	56	107	512061,42	2211455,49	56	148	511704,72	2210929,56	56	189	511442,39	2210833,02
56	67	512434,67	2211628,13	56	108	512038,04	2211463,47	56	149	511702,88	2210895,56	56	190	511425,47	2210855,56
56	68	512451,26	2211706,69	56	109	512022,32	2211474,05	56	150	511722,93	2210836,44	56	191	511409,67	2210823,77
56	69	512466,46	2211727,85	56	110	512017,73	2211477,94	56	151	511738,12	2210769,85	56	192	511428,47	2210806,56
56	70	512474,36	2211755,83	56	111	511970,20	2211518,17	56	152	511731,97	2210757,17	56	193	511421,58	2210781,10
56	71	512460,98	2211821,00	56	112	511984,51	2211548,58	56	153	511718,94	2210757,53	56	194	511417,06	2210747,72
56	72	512440,38	2211819,91	56	113	511991,08	2211562,54	56	154	511709,18	2210761,89	56	195	511388,46	2210755,78
56	73	512443,24	2211773,22	56	114	511992,07	2211603,54	56	155	511672,57	2210810,86	56	196	511362,09	2210736,01
56	74	512429,85	2211740,63	56	115	511965,82	2211627,43	56	156	511509,58	2211063,14	56	197	511357,00	2210707,18
56	75	512402,34	2211697,91	56	116	511962,67	2211630,30	56	157	511492,32	2211049,14	56	198	511365,19	2210689,62
56	76	512387,50	2211706,89	56	117	511953,42	2211627,06	56	158	511488,55	2211030,86	56	199	511354,04	2210674,27
56	77	512404,11	2211747,18	56	118	511927,73	2211620,63	56	159	511503,88	2211001,40	56	200	511339,93	2210682,65
56	78	512418,81	2211771,52	56	119	511919,95	2211585,22	56	160	511527,42	2210968,11	56	201	511322,75	2210743,98
56	79	512418,81	2211773,22	56	120	511901,30	2211555,40	56	161	511560,93	2210922,35	56	202	511304,19	2210769,12
56	80	512432,63	2211815,59	56	121	511889,48	2211561,45	56	162	511533,08	2210882,82	56	203	511292,30	2210774,76
56	81	512431,78	2211827,58	56	122	511878,07	2211577,41	56	163	511554,00	2210866,35	56	204	511236,57	2210809,02
56	82	512417,41	2211837,17	56	123	511850,93	2211601,45	56	164	511622,30	2210770,20	56	205	511239,23	2210891,39
56	83	512390,22	2211849,01	56	124	511835,46	2211605,82	56	165	511616,51	2210768,22	56	206	511229,78	2210924,76
56	84	512366,18	2211858,83	56	125	511776,14	2211622,63	56	166	511595,87	2210761,15	56	207	511219,83	2210938,99
56	85	512360,85	2211840,69	56	126	511752,97	2211565,08	56	167	511588,64	2210762,96	56	208	511202,76	2210936,73
56	86	512364,12	2211815,15	56	127	511742,11	2211515,84	56	168	511577,06	2210791,92	56	209	511198,05	2210931,30
56	87	512347,14	2211806,74	56	128	511740,30	2211495,22	56	169	511567,65	2210785,42	56	210	511210,72	2210910,51
56	88	512333,87	2211823,08	56	129	511732,97	2211500,64	56	170	511566,19	2210770,20	56	211	511206,97	2210897,10
56	89	512328,74	2211837,76	56	130	511709,62	2211495,94	56	171	511581,03	2210731,10	56	212	511187,93	2210871,76
56	90	512315,96	2211838,47	56	131	511784,82	2211480,02	56	172	511579,23	2210689,49	56	213	511177,98	2210859,06
56	91	512305,87	2211819,45	56	132	511771,43	2211443,46	56	173	511571,63	2210680,81	56	214	511163,32	2210865,25
56	92	512304,89	2211791,16	56	133	511713,88	2211469,17	56	174	511548,82	2210738,35	56	215	511153,81	2210869,12
56	93	512307,44	2211754,78	56	134	511662,12	2211436,23	56	175	511540,86	2210770,21	56	216	511144,75	2210923,08
56	94	512295,97	2211732,99	56	135	511667,91	2211391,34	56	176	511538,32	2210790,48	56	217	511139,33	2210968,88
56	95	512274,74	2211723,56	56	136	511690,71	2211375,04	56	177	511530,00	2210811,82	56	218	511137,71	2210987,69
56	96	512256,67	2211703,31	56	137	511717,86	2211342,12	56	178	511500,01	2210865,04	56	219	511117,69	2210995,62
56	97	512239,77	2211664,23	56	138	511759,49	2211261,75	56	179	511474,26	2210821,61	56	220	511093,56	2210982,29
56	98	512221,84	2211645,67	56	139	511771,91	2211171,39	56	180	511484,39	2210796,98	56	221	511079,22	2210966,48
56	99	512200,12	2211622,88	56	140	511773,33	2211154,01	56	181	511486,34	2210747,77	56	222	511066,38	2210981,71
56	100	512189,87	2211606,67	56	141	511782,16	2211080,83	56	182	511518,41	2210706,14	56	223	511061,57	2211005,46
56	101	512173,42	2211596,22	56	142	511849,64	2210955,58	56	183	511533,32	2210687,66	56	224	511051,99	2211008,32
56	102	512160,92	2211570,39	56	143	511848,54	2210943,91	56	184	511529,36	2210671,89	56	225	511035,95	2210991,65
56	103	512145,35	2211544,56	56	144	511833,09	2210780,61	56	185	511512,61	2210667,16	56	226	511029,35	2210961,01
56	104	512113,72	2211507,71	56	145	511791,97	2210811,05	56	186	511496,42	2210688,47	56	227	511020,51	2210948,62

Порядковый номер земельного участка	Порядковый номер характерной (поворотной) точки	Координаты		Порядковый номер земельного участка	Порядковый номер характерной (поворотной) точки	Координаты		Порядковый номер земельного участка	Порядковый номер характерной (поворотной) точки	Координаты	
		X	Y			X	Y			X	Y
56	474	513272,06	2208347,21	56	515	512963,95	2208442,03	56	556	512866,78	2208015,61
56	475	513252,93	2208347,36	56	516	512969,12	2208433,10	56	557	512771,06	2208023,36
56	476	513245,17	2208342,47	56	517	512981,98	2208428,05	56	558	512769,63	2208042,92
56	477	513253,12	2208328,89	56	518	512985,03	2208419,97	56	559	512781,71	2208019,06
56	478	513264,17	2208317,78	56	519	512978,31	2208401,97	56	560	512793,45	2208062,23
56	479	513262,78	2208308,58	56	520	512962,15	2208388,61	56	561	512809,75	2208048,89
56	480	513245,36	2208308,96	56	521	512946,02	2208373,13	56	562	512837,80	2208037,67
56	481	513266,47	2208313,68	56	522	512913,01	2208323,76	56	563	512867,53	2208032,34
56	482	513216,76	2208320,37	56	523	512911,34	2208297,15	56	564	512804,17	2208027,74
56	483	513215,71	2208323,47	56	524	512900,31	2208287,26	56	565	512929,57	2208033,84
56	484	513233,89	2208329,29	56	525	512886,66	2208282,90	56	566	512853,67	2208037,93
56	485	513233,31	2208342,29	56	526	512870,99	2208262,27	56	567	512860,27	2208035,79
56	486	513211,16	2208363,40	56	527	512850,72	2208255,41	56	568	512860,35	2208023,94
56	487	513196,04	2208385,06	56	528	512831,28	2208194,94	56	569	512864,81	2208010,79
56	488	513184,79	2208404,36	56	529	512832,26	2208174,01	56	570	512878,05	2207999,47
56	489	513165,41	2208411,00	56	530	512832,22	2208163,97	56	571	512888,19	2207992,52
56	490	513151,32	2208409,94	56	531	512821,47	2208161,55	56	572	512894,31	2207996,94
56	491	513148,53	2208402,30	56	532	512804,60	2208169,52	56	573	512933,39	2208004,40
56	492	513158,15	2208386,16	56	533	512781,65	2208182,83	56	574	512996,39	2208013,02
56	493	513158,24	2208369,99	56	534	512766,93	2208189,34	56	575	513022,74	2208010,21
56	494	513146,14	2208366,59	56	535	512682,96	2208196,05	56	576	513077,40	2208006,10
56	495	513126,64	2208365,27	56	536	512622,26	2208193,84	56	577	513126,60	2207999,95
56	496	513113,83	2208361,86	56	537	512622,56	2208148,10	56	578	513168,79	2207992,17
56	497	513110,34	2208348,03	56	538	512782,56	2208148,87	56	579	513182,64	2207983,57
56	498	513132,63	2208339,27	56	539	512826,01	2208144,98	56	580	513193,00	2207967,06
56	499	513142,06	2208332,49	56	540	512909,11	2208121,43	56	581	513199,32	2207965,93
56	500	513147,57	2208325,64	56	541	512906,07	2208100,98	56	582	513207,98	2207969,14
56	501	513150,24	2208321,86	56	542	512782,83	2208106,86	56	583	513214,99	2207983,00
56	502	513152,84	2208315,04	56	543	512653,03	2208076,03	56	584	513227,20	2207983,46
56	503	513146,47	2208309,88	56	544	512642,64	2208010,42	56	585	513240,24	2207978,81
56	504	513140,04	2208314,52	56	545	512633,65	2207963,59	56	586	513259,21	2207980,82
56	505	513115,56	2208334,03	56	546	512659,71	2207954,30	56	587	513295,02	2207989,43
56	506	513099,22	2208330,60	56	547	512671,38	2207964,83	56	588	513308,93	2207997,32
56	507	513082,45	2208369,73	56	548	512670,39	2207983,98	56	589	513307,19	2208007,64
56	508	513069,08	2208389,28	56	549	512670,71	2208001,39	56	590	513294,05	2208010,64
56	509	513040,17	2208412,19	56	550	512686,32	2208009,76	56	591	513291,18	2208020,67
56	510	513017,51	2208416,32	56	551	512700,24	2208009,39	56	592	513299,52	2208029,64
56	511	513008,52	2208418,83	56	552	512733,31	2208006,99	56	593	513314,8	2208037,27
56	512	512995,61	2208432,86	56	553	512758,12	2208006,72	56	594	513323,65	2208034,35
56	513	512985,73	2208442,60	56	554	512782,92	2208004,28	56	595	513331,62	2208032,41
56	514	512970,75	2208445,92	56	555	512792,48	2208008,68	56	596	513337,55	2208038,16

Порядковый номер земельного участка	Порядковый номер характеристической (поворотной) точки	Координаты		Порядковый номер земельного участка	Порядковый номер характеристической (поворотной) точки	Координаты		Порядковый номер земельного участка	Порядковый номер характеристической (поворотной) точки	Координаты		Порядковый номер земельного участка	Порядковый номер характеристической (поворотной) точки	Координаты	
		X	Y			X	Y			X	Y			X	Y
64	334	521027,53	2226316,30	64	375	520653,48	2226532,05	64	416	520959,20	2225657,43	64	457	521236,51	2225415,52
64	335	521008,94	2226345,27	64	376	520645,87	2226538,25	64	417	520965,99	2225645,59	64	458	521244,21	2225416,9
64	336	520995,63	2226368,26	64	377	520645,05	2226537,52	64	418	520991,39	2225601,28	64	459	521405,64	2225446,41
64	337	521002,07	2226372,25	64	378	520637,12	2226527,35	64	419	520988,09	2225588,64	64	460	521408,80	2225445,11
64	338	521001,49	2226373,05	64	379	520637,98	2226523,10	64	420	521009,71	2225566,73	64	461	521406,56	2225429,84
64	339	520998,25	2226370,65	64	380	520646,38	2226510,97	64	421	521015,82	2225555,22	64	462	521405,36	2225418,05
64	340	520994,62	2226376,23	64	381	520658,13	2226499,24	64	422	521020,50	2225546,39	64	463	521395,95	2225406,87
64	341	520992,81	2226375,11	64	382	520653,55	2226494,24	64	423	521030,23	2225529,10	64	464	521389,76	2225398,66
64	342	520980,51	2226386,06	64	383	520641,44	2226505,98	64	424	521031,46	2225526,74	64	465	521384,61	2225390,22
64	343	520977,26	2226400,93	64	384	520643,96	2226493,53	64	425	521051,32	2225491,62	64	466	521389,78	2225373,35
64	344	520977,54	2226401,13	64	385	520690,90	2226322,70	64	426	521108,60	2225525,96	64	467	521389,79	2225357,23
64	345	520977,17	2226401,75	64	386	520695,42	2226305,31	64	427	521139,65	2225544,57	64	468	521389,81	2225357,09
64	346	520973,70	2226410,42	64	387	520714,41	2226232,21	64	428	521162,72	2225558,40	64	469	521389,83	2225356,62
64	347	520972,34	2226412,63	64	388	520721,08	2226206,46	64	429	521186,34	2225568,38	64	470	521390,54	2225345,96
64	348	520964,64	2226424,72	64	389	520722,01	2226202,78	64	430	521204,24	2225575,50	64	471	521392,73	2225283,73
64	349	520932,59	2226400,76	64	390	520729,11	2226175,38	64	431	521217,26	2225596,78	64	472	521387,14	2225280,86
64	350	520926,23	2226406,23	64	391	520763,49	2226189,09	64	432	521241,27	2225626,54	64	473	521384,94	2225279,73
64	351	520858,67	2226463,90	64	392	520778,18	2226189,20	64	433	521254,17	2225640,82	64	474	521379,57	2225276,57
64	352	520844,43	2226476,05	64	393	520792,57	2226189,31	64	434	521291,19	2225685,06	64	475	521377,67	2225274,58
64	353	520821,76	2226482,53	64	394	520791,58	2226245,87	64	435	521387,48	2225703,70	64	476	521359,31	2225224,13
64	354	520810,32	2226485,75	64	395	520820,03	2226246,06	64	436	521410,17	2225896,73	64	477	521355,85	2225209,14
64	355	520798,89	2226488,96	64	396	520840,08	2226214,67	64	437	521394,02	2225723,35	64	478	521350,49	2225199,89
64	356	520783,83	2226493,19	64	397	520840,01	2226194,75	64	438	521362,33	2225524,51	64	479	521355,63	2225194,79
64	357	520776,30	2226492,94	64	398	520837,62	2226194,66	64	439	521346,57	2225507,01	64	480	521360,77	2225189,70
64	358	520764,35	2226492,57	64	399	520837,64	2226193,11	64	440	521319,94	2225477,44	64	481	521390,96	2225172,94
64	359	520744,75	2226511,51	64	400	520837,79	2226182,60	64	441	521268,22	2225453,18	64	482	521371,55	2225144,68
64	360	520744,57	2226511,68	64	401	520835,58	2226182,62	64	442	521240,16	2225440,02	64	483	521330,67	2225109,20
64	361	520742,42	2226509,17	64	402	520833,40	2226182,64	64	443	521239,71	2225439,86	64	484	521330,59	2225109,35
64	362	520737,50	2226513,81	64	403	520838,22	2226178,43	64	444	521236,45	2225438,62	64	485	521307,67	2225105,84
64	363	520733,41	2226516,76	64	404	520834,57	2226146,90	64	445	521232,00	2225435,77	64	486	521301,13	2225104,56
64	364	520729,57	2226521,99	64	405	520838,52	2226005,88	64	446	521241,89	2225420,47	64	487	521290,71	2225102,52
64	365	520712,74	2226518,04	64	406	520819,57	2225990,09	64	447	521219,61	2225417,69	64	488	521279,73	2225099,80
64	366	520709,53	2226511,15	64	407	520814,00	2225985,48	64	448	521171,82	2225432,67	64	489	521259,95	2225098,57
64	367	520708,03	2226509,29	64	408	520814,22	2225956,38	64	449	521171,39	2225420,78	64	490	521218,32	2225081,81
64	368	520705,42	2226508,74	64	409	520788,00	2225940,52	64	450	521156,87	2225423,59	64	491	521204,62	2225077,27
64	369	520698,46	2226511,19	64	410	520888,20	2225776,11	64	451	521094,84	2225396,79	64	492	521200,73	2225073,93
64	370	520686,24	2226513,87	64	411	520904,57	2225785,21	64	452	521034,47	2225333,41	64	493	521199,98	2225072,97
64	371	520681,86	2226513,18	64	412	520929,84	2225799,25	64	453	521030,35	2225335,50	64	494	521197,66	2225069,98
64	372	520676,03	2226513,78	64	413	520976,31	2225825,09	64	454	521038,22	2225402,08	64	495	521196,28	2225068,76
64	373	520664,15	2226522,07	64	414	521024,23	2225742,64	64	455	521066,02	2225403,40	64	496	521196,16	2225065,39
64	374	520653,70	2226530,37	64	415	520998,27	2225708,63	64	456	521019,69	2225403,60	64	497	521195,55	2225060,42

Порядковый номер земельного участка	Порядковый номер кадастровой (поворотной) точки	Координаты		Порядковый номер земельного участка	Порядковый номер кадастровой (поворотной) точки	Координаты		Порядковый номер земельного участка	Порядковый номер кадастровой (поворотной) точки	Координаты		Порядковый номер земельного участка	Порядковый номер кадастровой (поворотной) точки	Координаты	
		X	Y			X	Y			X	Y			X	Y
64	539	521858,96	2224769,25	66	1	512851,42	2207876,13	68	17	512084,29	2207906,10	69	32	511757,40	2209401,52
64	540	521959,86	2224790,30	66	2	512836,12	2207888,89	68	18	512112,69	2207863,31	69	33	511766,73	2209378,59
64	541	522012,48	2224801,27	66	3	512780,63	2207901,43	68	19	512115,27	2207859,43	69	34	511789,46	2209355,01
64	542	522076,75	2224809,42	66	4	512754,5	2207909,95	68	20	512115,24	2207859,79	69	35	511807,98	2209331,39
64	543	522090,93	2224825,13	66	5	512710,99	2207917,82	68	21	512118,73	2207874,92	69	36	511834,98	2209297,49
64	544	522201,06	2224825,15	66	6	512660,11	2207931,27	68	22	512110,41	2207884,57	69	37	511871,67	2209231,38
64	545	522202,77	2224827,65	66	7	512630,46	2207933,47	68	23	512112,16	2207890,33	69	38	511894,76	2209167,61
64	546	522202,91	2224827,67	66	8	512624,19	2207893,83	68	24	512130,56	2207878,95	69	39	511928,37	2209069,52
64	547	522223,73	2224828,02	66	9	512645,71	2207864,73	68	25	512147,87	2207871,16	69	40	511941,07	2209013,25
64	548	522242,31	2224831,16	66	10	512663,81	2207875,66	68	26	512161,15	2207871,60	69	41	511956,00	2208962,46
64	549	522242,55	2224831,19	66	11	512698,45	2207876,95	69	1	512015,98	2208520,36	69	42	511962,08	2208930,21
64	550	522266,52	2224835,25	66	12	512755,67	2207876,25	69	2	512034,86	2208545,43	69	43	511963,41	2208892,43
64	551	522285,44	2224838,44	66	13	512795,79	2207872,80	69	3	512039,15	2208562,02	69	44	511951,31	2208869,96
64	552	522328,28	2224845,68	66	14	512835,15	2207873,04	69	4	512055,71	2208565,05	69	45	511940,06	2208844,98
64	553	522331,47	2224832,83	66	15	512851,42	2207876,13	69	5	512067,89	2208567,56	69	46	511944,77	2208820,40
64	554	522344,82	2224831,38	67	1	521372,65	2224205,59	69	6	512066,37	2208577,33	69	47	511956,75	2208810,22
64	555	522358,90	2224827,41	67	2	521372,26	2224222,26	69	7	512054,08	2208592,38	69	48	511960,62	2208781,73
64	556	522384,65	2224783,68	67	3	521372,19	2224225,15	69	8	512045,70	2208606,00	69	49	511965,16	2208757,37
64	557	522485,45	2224814,37	67	4	521372,16	2224227,06	69	9	512043,04	2208638,69	69	50	511968,77	2208736,61
64	558	522517,22	2224819,04	67	5	521371,67	2224248,84	69	10	512035,60	2208656,22	69	51	511979,39	2208731,73
64	1	522751,63	2224853,48	67	6	521364,95	2224278,31	69	11	512019,82	2208671,87	69	52	511975,24	2208725,91
64	559	521345,40	2227627,75	67	7	521345,40	2227627,75	69	12	512004,10	2208687,39	69	53	511952,88	2208714,79
64	560	521241,61	2227649,31	67	8	521301,94	2224263,17	69	13	512004,36	2208723,04	69	54	511945,64	2208701,46
64	561	521256,47	2227750,22	67	9	521337,06	2224189,90	69	14	512007,09	2208754,67	69	55	511959,43	2208692,39
64	562	521362,48	2227743,65	67	1	521372,65	2224205,59	69	15	512017,16	2208781,72	69	56	511972,27	2208687,79
64	559	521345,40	2227627,75	68	1	512161,15	2207871,60	69	16	512018,81	2208811,94	69	57	511981,00	2208685,19
64	563	521277,73	2228394,95	68	2	512166,80	2207887,45	69	17	512009,63	2208831,77	69	58	511988,85	2208675,62
64	564	521235,94	2228411,56	68	3	512159,17	2207899,99	69	18	512008,98	2208876,89	69	59	511975,66	2208659,96
64	565	521249,89	2228417,87	68	4	512138,55	2207923,94	69	19	511989,16	2208933,98	69	60	511959,24	2208652,98
64	566	521290,71	2228430,70	68	5	512103,49	2207954,26	69	20	511997,05	2208983,26	69	61	511942,91	2208628,15
64	563	521277,73	2228394,95	68	6	512079,24	2207981,81	69	21	511990,00	2209027,84	69	62	511940,32	2208603,41
65	1	519603,99	2222338,98	68	7	512048,87	2208011,07	69	22	511967,68	2209072,89	69	63	511928,39	2208607,45
65	2	519601,42	2222349,55	68	8	512033,95	2208040,81	69	23	511953,21	2209128,13	69	64	511907,59	2208638,46
65	3	519582,83	2222347,20	68	9	512016,33	2208042,12	69	24	511908,77	2209228,12	69	65	511889,11	2208662,16
65	4	519581,87	2222347,07	68	10	512005,02	2208047,42	69	25	511874,33	2209276,98	69	66	511880,34	2208674,92
65	5	519571,64	2222372,04	68	11	511993,31	2208066,03	69	26	511840,53	2209333,68	69	67	511866,22	2208664,31
65	6	519531,52	2222388,80	68	12	511982,51	2208074,15	69	27	511830,26	2209376,81	69	68	511864,50	2208646,43
65	7	519522,98	2222352,98	68	13	511973,46	2208073,54	69	28	511812,76	2209398,20	69	69	511875,13	2208634,24
65	8	519526,89	2222329,57	68	14	511973,19	2208072,66	69	29	511787,90	2209417,79	69	70	511872,70	2208615,73
65	9	519565,26	2222313,99	68	15	511998,54	2208030,04	69	30	511777,57	2209418,48	69	71	511855,31	2208598,12
65	1	519603,99	2222338,98	68	16	512037,26	2207969,28	69	31	511761,92	2209412,64	69	72	511831,27	2208572,80

Порядковый номер земельного участка	Порядковый номер характеристики (поворотной) точки	Координаты		Порядковый номер земельного участка	Порядковый номер характеристики (поворотной) точки	Координаты		Порядковый номер земельного участка	Порядковый номер характеристики (поворотной) точки	Координаты	
		X	Y			X	Y			X	Y
71	13	511839,11	2208077,48	72	21	511560,39	2208096,10	73	62	511664,54	2208814,72
71	14	511832,33	2208098,62	72	22	511560,17	2208891,32	72	63	511661,95	2208826,78
71	15	511812,94	2208142,56	72	23	511564,52	2208885,32	72	64	511668,90	2208830,20
71	16	511794,72	2208139,17	72	24	511580,09	2208860,64	72	65	511687,00	2208839,00
71	17	511772,00	2208182,52	72	25	511591,48	2208844,18	72	66	511706,59	2208840,65
71	18	511741,29	2208197,76	72	26	511591,24	2208838,39	72	67	511733,85	2208824,22
71	19	511734,43	2208206,11	72	27	511586,57	2208837,82	72	68	511757,55	2208806,92
71	20	511737,75	2208221,04	72	28	511573,30	2208847,38	72	69	511770,34	2208971,01
71	21	511738,19	2208231,79	72	29	511560,62	2208849,48	72	70	511787,09	2208971,12
71	22	511728,12	2208251,13	72	30	511555,72	2208840,93	73	1	511741,86	2208991,93
71	23	511710,28	2208256,51	72	31	511559,94	2208827,74	73	2	511745,39	2209011,46
71	24	511698,97	2208261,67	72	32	511567,13	2208821,18	73	3	511731,76	2209045,89
71	25	511679,03	2208274,42	72	33	511582,31	2208814,94	73	4	511722,26	2209073,86
71	26	511679,03	2208274,46	72	34	511589,50	2208809,49	73	5	511719,74	2209084,41
71	27	511675,00	2208260,51	72	35	511588,44	2208802,59	73	6	511728,19	2209096,65
71	28	511672,21	2208250,82	72	36	511581,60	2208797,05	73	7	511728,12	2209108,44
71	29	511712,36	2208163,14	72	37	511572,27	2208792,86	73	8	511721,97	2209116,12
71	30	511728,77	2208128,35	72	38	511568,23	2208780,15	73	9	511708,97	2209117,24
71	31	511807,03	2208121,12	72	39	511572,00	2208771,77	73	10	511695,62	2209110,26
71	32	511886,50	2207932,84	72	40	511574,65	2208765,88	73	11	511693,25	2209099,28
71	1	511919,06	2207953,96	72	41	511583,31	2208744,20	73	12	511690,46	2209091,13
72	1	511787,09	2208797,12	72	42	511593,64	2208721,41	73	13	511671,46	2209078,82
72	2	511801,81	2208806,80	72	43	511613,16	2208680,79	73	14	511660,97	2209068,19
72	3	511811,64	2208829,24	72	44	511622,50	2208686,06	73	15	511662,36	2209043,00
72	4	511820,34	2208840,46	72	45	511618,18	2208702,88	73	16	511660,82	2209028,79
72	5	511821,47	2208852,86	72	46	511616,57	2208709,15	73	17	511656,35	2209027,55
72	6	511816,63	2208860,40	72	47	511607,86	2208734,71	73	18	511649,01	2209033,19
72	7	511805,84	2208860,32	72	48	511609,18	2208750,93	73	19	511639,22	2209041,25
72	8	511787,82	2208862,04	72	49	511621,06	2208770,04	73	20	511630,69	2209040,78
72	9	511766,21	2208873,00	72	50	511621,97	2208791,22	73	21	511621,41	2209031,77
72	10	511755,97	2208885,62	72	51	511614,09	2208810,22	73	22	511623,53	2209019,19
72	11	511750,98	2208909,74	72	52	511617,91	2208818,36	73	23	511635,38	2209006,68
72	12	511742,59	2208934,41	72	53	511627,10	2208815,59	73	24	511646,77	2209003,51
72	13	511730,44	2208950,50	72	54	511633,89	2208803,30	73	25	511670,72	2209005,70
72	14	511717,43	2208954,87	72	55	511640,36	2208781,81	73	26	511688,56	2209007,84
72	15	511704,46	2208950,02	72	56	511642,95	2208764,19	73	27	511703,99	2209006,72
72	16	511680,95	2208947,97	72	57	511647,56	2208759,27	73	28	511708,98	2208990,11
72	17	511657,21	2208944,02	72	58	511662,37	2208761,83	73	29	511717,14	2208983,24
72	18	511639,84	2208934,71	72	59	511689,44	2208727,62	73	30	511732,16	2208983,73
72	19	511620,77	2208909,71	72	60	511689,35	2208786,71	73	31	511741,86	2208991,93
72	20	511599,06	2208904,35	72	61	511680,71	2208800,24	74	1	521880,04	2226045,84

Порядковый номер земельного участка	Порядковый номер характерной (поворотной) точки	Координаты		Порядковый номер земельного участка	Порядковый номер характерной (поворотной) точки	Координаты		Порядковый номер земельного участка	Порядковый номер характерной (поворотной) точки	Координаты		Порядковый номер земельного участка	Порядковый номер характерной (поворотной) точки	Координаты	
		X	Y			X	Y			X	Y			X	Y
76	44	520099,50	2226215,73	78	24	520194,78	2226634,04	78	65	519659,85	2226851,30	79	22	519736,84	2226309,42
76	45	519997,95	2226213,36	78	25	520189,43	2226647,86	78	66	519650,30	2226847,82	79	23	519753,29	2226315,79
76	46	519996,74	2226218,57	78	26	520183,35	2226661,37	78	67	519647,88	2226846,93	79	24	519758,03	2226314,33
76	47	519940,99	2226209,24	78	27	520179,41	2226669,05	78	68	519651,88	2226835,66	79	25	519818,31	2226295,74
76	48	519830,43	2226190,78	78	28	520182,23	2226670,55	78	69	519648,66	2226834,47	79	26	519847,28	2226286,81
76	49	519896,23	2226115,81	78	29	520178,76	2226678,51	78	70	519635,22	2226828,63	79	27	519856,33	2226314,07
76	50	520040,73	2225962,62	78	30	520171,10	2226691,31	78	71	519622,09	2226822,08	79	28	519899,87	2226298,77
76	1	520126,18	2225853,91	78	31	520162,78	2226703,67	78	72	519615,44	2226818,31	79	29	519939,1	2226284,99
77	1	520631,89	2226394,75	78	32	520153,82	2226715,59	78	73	519609,35	2226814,84	79	30	519994,53	2226280,94
77	2	520624,03	2226434,03	78	33	520144,23	2226726,99	78	74	519597,01	2226806,94	79	31	520201,2	2226279,05
77	3	520608,31	2226512,58	78	34	520134,05	2226737,88	78	75	519585,11	2226798,36	79	32	520027,37	2226281,54
77	4	520597,12	2226568,50	78	35	520123,30	2226748,23	78	76	519573,70	2226789,19	79	33	520030,82	2226282,71
77	5	520586,95	2226527,93	78	36	520115,63	2226754,84	78	77	519562,78	2226779,39	79	34	520044,58	2226288,24
77	6	520577,24	2226484,19	78	37	520112,02	2226757,96	78	78	519553,95	2226770,57	79	35	520058,01	2226294,51
77	7	520521,96	2226475,27	78	38	520100,23	2226767,09	78	79	519533,35	2226771,42	79	36	520071,09	2226301,48
77	8	520503,33	2226472,50	78	39	520095,35	2226770,48	78	80	519516,68	2226769,75	79	37	520083,77	2226309,15
77	9	520481,14	2226438,34	78	40	520086,08	2226757,13	78	81	519542,98	2226760,06	79	38	520096,04	2226317,48
77	1	520463,89	2226394,75	78	41	520082,53	2226759,96	78	82	519541,86	2226758,82	79	39	520107,82	2226326,46
78	1	520129,86	2226346,24	78	42	520070,37	2226767,72	78	83	519532,63	2226747,36	79	40	520119,11	2226336,05
78	2	520140,07	2226357,00	78	43	520057,80	2226774,79	78	84	519524,03	2226735,44	79	41	520129,86	2226346,24
78	3	520149,68	2226368,29	78	44	520044,87	2226781,18	78	85	519516,08	2226723,06	79	42	533761,76	2231280,79
78	4	520158,67	2226380,06	78	45	520031,60	2226786,83	78	86	519508,81	2226710,27	79	43	534121,16	2231336,39
78	5	520167,00	2226392,32	78	46	520018,05	2226791,77	78	87	519505,95	2226704,56	79	44	534079,93	2231601,20
78	6	520174,66	2226405,00	78	47	520004,24	2226795,94	78	88	519502,23	2226697,13	79	45	534048,83	2231774,20
78	7	520181,66	2226418,08	78	48	519990,23	2226799,37	78	89	519496,38	2226683,63	79	46	534028,78	2231808,97
78	8	520187,92	2226431,50	78	49	519982,98	2226800,88	78	90	519491,25	2226669,84	79	47	534020,63	2231856,24
78	9	520193,46	2226445,25	78	50	519987,84	2226823,33	78	91	519486,88	2226655,81	79	48	534016,28	2231881,64
78	10	520197,50	2226457,09	78	51	519996,13	2226842,20	78	92	519483,25	2226641,56	79	49	533992,61	2232019,81
78	11	520198,24	2226459,27	78	52	519885,09	2226847,06	78	93	519480,40	2226627,12	79	50	533983,91	2232013,24
78	12	520202,27	2226473,53	78	53	519884,13	2226841,65	78	94	519478,85	2226616,26	79	51	533947,51	2232008,87
78	13	520205,53	2226487,99	78	54	519806,05	2226852,30	78	95	519473,84	2226571,32	79	52	533940,48	2232007,92
78	14	520206,24	2226492,18	78	55	519768,02	2226857,51	78	96	519479,47	2226523,94	79	53	533935,74	2232007,28
78	15	520208,01	2226502,61	78	56	519767,06	2226865,50	78	97	519498,05	2226500,80	79	54	533933,48	2232021,20
78	16	520209,71	2226517,32	78	57	519763,59	2226866,76	78	98	519509,73	2226415,88	79	55	533932,75	2232025,71
78	17	520210,61	2226532,13	78	58	519748,54	2226866,04	78	99	519529,66	2226386,09	79	56	533932,13	2232025,62
78	18	520210,71	2226546,93	78	59	519733,51	2226865,56	78	100	519535,96	2226359,82	79	57	533897,04	2232021,18
78	19	520210,02	2226561,73	78	60	519727,32	2226865,03	78	101	519562,90	2226352,88	79	58	533850,13	2232015,22
78	20	520208,53	2226576,49	78	61	519718,51	2226864,28	78	102	519586,04	2226340,00	79	59	533738,75	2232010,10
78	21	520206,26	2226591,13	78	62	519703,61	2226862,19	78	103	519599,53	2226324,46	79	60	533743,60	2232121,70
78	22	520203,20	2226605,63	78	63	519688,84	2226859,34	78	104	519621,85	2226310,69	79	61	533801,37	2232130,69
78	23	520199,37	2226619,94	78	64	519674,24	2226855,70	78	105	519720,19	2226302,98	79	62	533813,51	2232169,99

Порядковый номер земельного участка	Порядковый номер кадастровой (поверстной) точки	Координаты		Порядковый номер земельного участка	Порядковый номер кадастровой (поверстной) точки	Координаты		Порядковый номер земельного участка	Порядковый номер кадастровой (поверстной) точки	Координаты		Порядковый номер земельного участка	Порядковый номер кадастровой (поверстной) точки	Координаты	
		X	Y			X	Y			X	Y			X	Y
79	63	532979,40	2233086,75	79	104	531977,73	2244119,61	79	145	531695,88	2235073,91	79	186	530878,27	223741,08
79	64	532959,44	2233095,50	79	105	531967,36	2244163,52	79	146	531695,83	2235071,27	79	187	530942,66	2233847,07
79	65	532949,96	2233101,15	79	106	531965,58	2244165,36	79	147	531698,01	2235077,11	79	188	531155,23	2233722,77
79	66	532947,79	2233102,44	79	107	531966,12	2244168,43	79	148	531518,48	2235002,13	79	189	531155,52	2233720,48
79	67	532944,86	2233104,18	79	108	531938,94	2244314,99	79	149	531526,45	2234945,18	79	190	531162,65	2233664,47
79	68	532916,48	2233121,10	79	109	531892,65	2244521,26	79	150	531565,36	2234667,26	79	191	531195,35	2234076,64
79	69	532898,99	2233137,46	79	110	531899,73	2244533,39	79	151	531593,93	2234463,15	79	192	531217,86	2232307,70
79	70	532882,23	2233132,32	79	111	531874,69	2244595,91	79	152	531600,63	2234415,42	79	193	531133,91	2232193,35
79	71	532858,38	2233142,89	79	112	531862,23	2244657,41	79	153	531503,33	2234398,05	79	194	531071,63	2232109,94
79	72	532855,34	2233151,89	79	113	531860,75	2244658,65	79	154	531502,22	2234270,68	79	195	531027,67	2232204,98
79	73	532853,28	2233157,97	79	114	531861,53	2244663,07	79	155	531501,39	2234176,96	79	196	531008,96	2232202,47
79	74	532845,13	2233162,50	79	115	531836,61	2244711,99	79	156	531500,62	2234088,56	79	197	530872,01	223183,96
79	75	532843,36	2233161,71	79	116	531812,49	2244800,94	79	157	531499,88	2234003,55	79	198	530836,22	223179,11
79	76	532839,47	2233164,37	79	117	531785,58	2245007,06	79	158	531482,53	2234003,67	79	199	530837,85	2232975,57
79	77	532839,16	2233168,03	79	118	531777,82	2245039,18	79	159	531443,49	2234003,85	79	200	530839,61	2232963,30
79	78	532824,20	2233174,58	79	119	531767,44	2245062,87	79	160	531445,05	2233993,53	79	201	530823,61	2232959,86
79	79	532816,38	2233172,39	79	120	531762,68	2245076,50	79	161	531465,77	2233855,17	79	202	530823,41	2232973,75
79	80	532803,30	2233178,92	79	121	531761,84	2245087,25	79	162	531478,86	2233767,75	79	203	530821,26	2232526,71
79	81	532802,97	2233180,67	79	122	531757,91	2245117,28	79	163	531446,51	2233767,53	79	204	530820,78	2233202,27
79	82	532802,32	2233184,16	79	123	531757,81	2245118,16	79	164	531389,38	2233767,17	79	205	530700,44	2233308,73
79	83	532801,42	2233189,01	79	124	531756,67	2245128,39	79	165	531228,63	2233766,13	79	206	530644,40	2233314,87
79	84	532787,65	2233198,24	79	125	531748,09	2245170,49	79	166	531198,51	2233765,94	79	207	530482,51	2233312,27
79	85	532773,70	2233237,34	79	126	531745,87	2245181,39	79	167	531146,05	2233837,60	79	208	530355,76	2233312,27
79	86	532679,03	2233264,47	79	127	531745,40	2245183,35	79	168	531144,97	2234006,33	79	209	530355,30	223312,24
79	87	532673,79	2233267,54	79	128	531734,51	2245229,13	79	169	531081,41	2234006,84	79	210	530338,92	2233310,59
79	88	532666,22	2233271,97	79	129	531714,77	2245317,15	79	170	530990,01	2234007,57	79	211	530339,24	223262,41
79	89	532587,00	2233318,41	79	130	531708,45	2245322,08	79	171	530936,83	2234007,99	79	212	530261,96	223264,65
79	90	532495,29	2233372,17	79	131	531691,51	2245335,29	79	172	530926,85	2234008,06	79	213	530251,59	223264,44
79	91	532458,79	2233394,69	79	132	531654,42	2245492,45	79	173	530918,94	2234008,13	79	214	530282,02	2232307,75
79	92	532422,30	2233417,20	79	133	531557,29	2245482,58	79	174	530911,95	2234008,19	79	215	530388,47	223112,86
79	93	532366,27	2233489,70	79	134	531522,35	2245466,71	79	175	530910,66	2234208,97	79	216	530412,95	2233135,94
79	94	532310,64	2233504,56	79	135	531518,14	2245476,01	79	176	530821,61	2234208,53	79	217	530407,86	2233140,92
79	95	532237,19	2233578,75	79	136	531300,50	2245378,48	79	177	530823,99	2234013,90	79	218	530405,59	2233143,13
79	96	532174,99	2233651,08	79	137	531286,40	2245372,17	79	178	530808,66	2234013,88	79	219	530403,79	2233144,87
79	97	532127,84	2233716,36	79	138	531081,09	2245280,16	79	179	530808,84	2233925,34	79	220	530389,95	2233158,39
79	98	532102,46	2233757,25	79	139	531084,10	2245178,99	79	180	530908,31	2233867,16	79	221	530390,12	2233164,00
79	99	532071,46	2233819,36	79	140	531131,32	2245180,59	79	181	530843,66	2233762,82	79	222	530394,88	2233169,53
79	100	532050,34	2233868,24	79	141	531103,93	2245183,19	79	182	530833,47	2233762,70	79	223	530394,65	2233169,75
79	101	532026,89	2233927,80	79	142	531490,93	2245198,78	79	183	530835,32	2233290,14	79	224	530392,12	2233174,04
79	102	532006,60	2234009,66	79	143	531493,25	2245182,27	79	184	530880,05	2233292,38	79	225	530399,05	2233181,13
79	103	531990,29	2234081,39	79	144	531680,30	2245185,09	79	185	530877,23	2233497,87	79	226	530400,72	2233183,01

Порядковый номер земельного участка	Координаты		Порядковый номер характерной (поворотной) точки	Порядковый номер земельного участка	Порядковый номер характерной (поворотной) точки	Координаты		Порядковый номер земельного участка	Порядковый номер характерной (поворотной) точки	Координаты		Порядковый номер земельного участка	Порядковый номер характерной (поворотной) точки	Координаты		Порядковый номер земельного участка	Порядковый номер характерной (поворотной) точки	Координаты	
	X	Y				X	Y			X	Y			X	Y			X	Y
79	529803,44	2233346,73	309	79	529054,78	2233806,13	350	79	527761,58	2233484,31	391	79	526782,75	2232827,49	432	79	526975,78	2232529,60	
79	529842,20	2233380,23	310	79	529058,13	2233783,98	351	79	527676,32	2233469,88	392	79	526781,27	2232819,60	433	79	526977,35	2232519,81	
79	529849,48	2233386,41	311	79	529119,20	2233794,89	352	79	527645,02	2233464,61	393	79	526772,40	2232811,60	434	79	526988,46	2232505,83	
79	529863,38	2233398,40	312	79	529165,94	2233803,23	353	79	527579,64	2233453,62	394	79	526744,26	2232794,00	435	79	527001,64	2232501,41	
79	529912,79	2233400,97	313	79	529174,00	2233804,66	354	79	527414,47	2233425,82	395	79	526714,69	2232779,91	436	79	527014,02	2232504,86	
79	529962,95	2233484,19	314	79	529175,47	2233804,93	355	79	527414,12	2233425,77	396	79	526707,23	2232771,59	437	79	527026,23	2232516,46	
79	529977,80	2233497,01	315	79	529259,75	2233816,48	356	79	527426,88	2233272,43	397	79	526705,81	2232762,73	438	79	527038,45	2232533,14	
79	530000,08	2233516,19	316	79	529261,82	2233804,56	357	79	527417,92	2233240,31	398	79	526708,76	2232754,41	439	79	527065,11	2232543,28	
79	530017,30	2233531,37	317	79	529364,76	2233827,62	358	79	527396,87	2233164,90	399	79	526720,54	2232750,46	440	79	527072,80	2232549,88	
79	529917,19	2233642,41	318	79	529436,87	2233842,24	359	79	527389,76	2233161,86	400	79	526729,69	2232753,45	441	79	527072,76	2232557,46	
79	529770,63	2233810,36	319	79	529444,62	2233802,06	360	79	527367,67	2233152,38	401	79	526733,08	2232758,39	442	79	527069,27	2232565,83	
79	529708,00	2233854,81	320	79	529371,29	2233784,36	361	79	527254,11	2233103,71	402	79	526743,85	2232765,46	443	79	527061,03	2232580,91	
79	529682,96	2233899,98	321	79	529373,77	2233767,84	362	79	527352,58	2232947,88	403	79	526748,53	2232763,89	444	79	527048,56	2232595,12	
79	529730,4	2233859,12	322	79	529316,52	2233757,84	363	79	527372,17	2232916,86	404	79	526753,27	2232763,23	445	79	527044,77	2232608,91	
79	529682,96	2233899,98	323	79	529347,04	2233693,36	364	79	527387,80	2232892,15	405	79	526757,82	2232770,43	446	79	527017,36	2232616,98	
79	529804,74	2233711,01	324	79	529330,49	2233685,18	365	79	527396,97	2232928,51	406	79	526763,28	2232772,26	447	79	527013,96	2232623,29	
79	529782,04	2233693,88	325	79	529314,04	2233677,06	366	79	527605,48	2232849,65	407	79	526775,80	2232763,20	448	79	527017,59	2232637,28	
79	529722,89	2233649,26	326	79	529308,04	2233654,40	367	79	527725,91	2232884,06	408	79	526785,55	2232760,25	449	79	527036,88	2232643,17	
79	529581,11	2233669,66	327	79	529280,95	2233649,77	368	79	527721,88	2232869,69	409	79	526789,98	2232758,64	450	79	527053,74	2232654,79	
79	529538,37	2233719,46	328	79	529262,07	2233646,53	369	79	527721,61	2232863,88	410	79	526803,20	2232746,88	451	79	527069,54	2232668,53	
79	529499,64	2233782,82	329	79	529258,23	2233668,86	370	79	527690,56	2232824,23	411	79	526819,69	2232740,86	452	79	527078,72	2232660,66	
79	529471,64	2233856,75	330	79	529247,85	2233667,35	371	79	527639,11	2232808,25	412	79	526839,42	2232743,33	453	79	527084,29	2232652,35	
79	529465,84	2233864,81	331	79	529244,15	2233688,04	372	79	527667,20	2232966,50	413	79	526848,93	2232741,65	454	79	527094,77	2232650,66	
79	529344,98	2233939,75	332	79	529237,49	2233694,17	373	79	527672,05	2232944,28	414	79	526855,26	2232716,24	455	79	527100,70	2232645,10	
79	529252,20	2233962,02	333	79	529229,21	2233733,59	374	79	527464,24	2232357,81	415	79	526856,52	2232694,14	456	79	527106,34	2232645,47	
79	529240,44	2233925,75	334	79	529130,05	2233716,88	375	79	527482,80	2232352,30	416	79	526863,43	2232683,17	457	79	527111,60	2232649,01	
79	529200,135	2233918,52	335	79	529104,88	2233712,66	376	79	527436,38	2232355,12	417	79	526882,91	2232665,87	458	79	527117,33	2232642,12	
79	529073,66	2233865,50	337	79	529049,56	2233717,00	378	79	527383,35	2232392,12	418	79	526903,45	2232657,87	459	79	527121,22	2232643,02	
79	528968,61	2233821,88	338	79	528952,25	2233697,47	379	79	527367,86	2232425,64	419	79	526945,43	2232652,23	460	79	527125,85	2232642,03	
79	528961,37	2233812,28	339	79	528808,18	2233668,08	380	79	527335,87	2232494,82	420	79	526951,33	2232647,57	461	79	527130,55	2232645,47	
79	529195,56	2233919,25	340	79	528728,59	2233651,05	381	79	527181,80	2232650,57	421	79	526952,96	2232645,15	462	79	527134,74	2232638,60	
79	529195,56	2233922,15	341	79	528707,29	2233646,10	382	79	527180,79	2232651,59	422	79	526953,78	2232642,06	463	79	527139,19	2232639,20	
79	528947,52	2233832,77	342	79	528525,60	2233612,54	383	79	527124,47	2232658,96	423	79	526957,40	2232638,27	464	79	527140,64	2232633,73	
79	528977,87	2233821,97	343	79	528429,56	2233596,72	384	79	526943,71	2232682,67	424	79	526961,02	2232624,19	465	79	527142,28	2232631,12	
79	528939,58	2233814,32	344	79	528339,46	2233581,83	385	79	526942,59	2232682,81	425	79	526963,90	2232608,13	466	79	527149,50	2232629,94	
79	528941,28	2233806,79	345	79	528326,31	2233579,68	386	79	526969,66	2232741,51	426	79	526966,83	2232599,58	467	79	527154,18	2232626,82	
79	528944,69	2233802,49	346	79	528307,37	2233576,48	387	79	526971,84	2232849,98	427	79	526992,56	2232581,03	468	79	527157,79	2232624,95	
79	528948,11	2233798,22	347	79	528118,87	2233544,79	388	79	526991,84	2232848,10	428	79	526989,29	2232559,83	469	79	527177,75	2232614,51	
79	528951,07	2233789,28	348	79	528037,06	2233530,93	389	79	526992,16	2232838,82	429	79	526985,76	2232547,08	470	79	527221,15	2232614,51	
79	529028,36	2233802,05	349	79	527951,41	2233516,43	390	79	526786,77	2232836,80	430	79	526976,48	2232535,84	471	79	527245,68	2232570,60	
79				79								79			472	79	527256,26	2232562,43	

Порядковый номер земельного участка	Порядковый номер характерной (поворотной) точки	Координаты		Порядковый номер земельного участка	Порядковый номер характерной (поворотной) точки	Координаты		Порядковый номер земельного участка	Порядковый номер характерной (поворотной) точки	Координаты		Порядковый номер земельного участка	Порядковый номер характерной (поворотной) точки	Координаты		Порядковый номер земельного участка	Порядковый номер характерной (поворотной) точки	Координаты	
		X	Y			X	Y			X	Y			X	Y			X	Y
79	473	527289,98	2232529,39	79	514	527124,07	2232333,23	79	555	526939,28	2231671,63	79	596	526679,84	2231554,56	79	637	526758,99	2231201,95
79	474	527306,64	2232509,87	79	515	527098,52	2232102,42	79	556	526956,93	2231662,80	79	597	526799,93	2231539,42	79	638	526783,63	2231167,45
79	475	527309,78	2232494,58	79	516	527089,12	2232172,57	79	557	526958,72	2231651,39	79	598	526679,60	2231520,90	79	639	526795,40	2231132,07
79	476	527310,14	2232492,80	79	517	527080,70	2232163,27	79	558	526951,49	2231644,87	79	599	526674,17	2231510,91	79	640	526811,31	2231140,60
79	477	527310,14	2232482,18	79	518	527070,40	2232153,50	79	559	526917,47	2231632,68	79	600	526668,91	2231494,07	79	641	526827,16	2231121,86
79	478	527301,05	2232469,20	79	519	527048,45	2232136,90	79	560	526897,49	2231620,99	79	601	526663,67	2231481,45	79	642	526844,01	2231083,38
79	479	527294,16	2232466,95	79	520	527025,13	2232117,98	79	561	526894,65	2231615,21	79	602	526651,72	2231473,43	79	643	526742,63	2231030,70
79	480	527250,18	2232452,47	79	521	527016,09	2232108,83	79	562	526895,47	2231602,63	79	603	526627,04	2231461,93	79	644	526708,85	2231085,81
79	481	527234,35	2232436,45	79	522	527014,72	2232076,15	79	563	526898,53	2231593,42	79	604	526609,41	2231447,94	79	645	526730,50	2231097,38
79	482	527235,80	2232428,68	79	523	527007,48	2232062,25	79	564	526919,44	2231583,55	79	605	526605,76	2231438,65	79	646	526764,58	2231115,60
79	483	527248,06	2232418,12	79	524	526994,31	2232052,05	79	565	526935,36	2231579,02	79	606	526606,83	2231433,11	79	647	526756,79	2231114,99
79	484	527266,45	2232409,84	79	525	526988,32	2232039,87	79	566	526938,07	2231575,30	79	607	526612,54	2231429,57	79	648	526713,20	2231119,38
79	485	527283,06	2232414,67	79	526	526988,40	2232027,69	79	567	526925,91	2231567,78	79	608	526618,70	2231429,26	79	649	526689,42	2231116,17
79	486	527298,81	2232404,51	79	527	526992,51	2232009,53	79	568	526905,01	2231547,9	79	609	526631,53	2231435,31	79	650	526683,61	2231109,54
79	487	527309,94	2232405,32	79	528	526982,38	2231986,36	79	569	526906,62	2231547,09	79	610	526650,79	2231440,82	79	651	526681,39	2231099,69
79	488	527325,04	2232416,45	79	529	526968,78	2231968,63	79	570	526875,28	2231560,52	79	611	526659,35	2231439,09	79	652	526681,58	2231087,47
79	489	527337,97	2232403,49	79	530	526932,80	2231951,76	79	571	526867,15	2231556,19	79	612	526667,71	2231426,88	79	653	526690,61	2231076,34
79	490	527341,98	2232388,88	79	531	526884,09	2231936,61	79	572	526855,31	2231550,07	79	613	526668,91	2231416,40	79	654	526709,32	2231065,58
79	491	527336,55	2232372,56	79	532	526861,20	2231926,20	79	573	526846,41	2231548,26	79	614	526660,54	2231399,26	79	655	526720,04	2231059,68
79	492	527318,21	2232360,35	79	533	526838,49	2231922,94	79	574	526829,79	2231542,96	79	615	526644,62	2231383,33	79	656	526724,88	2231039,79
79	493	527282,86	2232356,82	79	534	526828,04	2231921,36	79	575	526827,65	2231554,14	79	616	526604,79	2231361,86	79	657	526723,50	2231011,61
79	494	527273,86	2232370,28	79	535	526820,68	2231906,40	79	576	526832,92	2231547,47	79	617	526889,48	2231349,47	79	658	526729,84	2230989,23
79	495	527266,09	2232371,64	79	536	526823,83	2231888,96	79	577	526856,95	2231521,06	79	618	526886,58	2231341,32	79	659	526741,38	2230973,30
79	496	527256,52	2232364,19	79	537	526832,23	2231877,64	79	578	526863,12	2231512,24	79	619	526888,85	2231329,00	79	660	526751,04	2230971,13
79	497	527252,29	2232353,45	79	538	526847,54	2231870,89	79	579	526857,14	2231501,34	79	620	526605,73	2231326,91	79	661	526764,54	2230972,73
79	498	527251,09	2232340,49	79	539	526884,63	2231869,70	79	580	526837,34	2231498,04	79	621	526615,79	2231334,99	79	662	526775,26	2230987,54
79	499	527252,16	2232333,17	79	540	526896,85	2231866,19	79	581	526800,82	2231490,80	79	622	526623,00	2231321,24	79	663	526806,81	2231013,74
79	500	527265,03	2232321,75	79	541	526905,01	2231855,95	79	582	526773,54	2231466,45	79	623	526642,46	2231290,46	79	664	526841,61	2231022,78
79	501	527301,29	2232300,61	79	542	526897,04	2231845,10	79	583	526758,94	2231463,53	79	624	526653,83	2231262,57	79	665	526850,17	2231020,07
79	502	527315,90	2232285,01	79	543	526882,24	2231829,31	79	584	526747,66	2231472,01	79	625	526667,15	2231253,15	79	666	526870,83	2230999,35
79	503	527318,92	2232269,18	79	544	526862,48	2231823,70	79	585	526748,65	2231491,68	79	626	526684,47	2231253,26	79	667	526887,28	2230977,99
79	504	527319,43	2232265,03	79	545	526857,34	2231809,25	79	586	526754,72	2231498,97	79	627	526710,54	2231282,79	79	668	526904,80	2230965,48
79	505	527314,18	2232252,67	79	546	526853,46	2231801,51	79	587	526768,72	2231513,20	79	628	526733,44	2231297,01	79	669	526915,97	2230955,35
79	506	527294,72	2232247,36	79	547	526854,42	2231772,54	79	588	526770,81	2231523,21	79	629	526756,62	2231300,31	79	670	526939,63	2230940,68
79	507	527285,55	2232248,95	79	548	526853,69	2231744,60	79	589	526754,50	2231533,46	79	630	526768,49	2231293,21	79	671	526989,81	2230913,98
79	508	527272,75	2232261,17	79	549	526852,43	2231717,97	79	590	526733,66	2231525,40	79	631	526779,40	2231278,27	79	672	527021,63	2230899,33
79	509	527251,71	2232292,98	79	550	526860,32	2231694,04	79	591	526718,30	2231540,81	79	632	526776,87	2231264,46	79	673	527038,66	2230892,94
79	510	527272,64	2232306,83	79	551	526872,00	2231677,92	79	592	526756,11	2231570,49	79	633	526756,11	2231252,37	79	674	527039,79	2230880,14
79	511	527210,56	2232306,70	79	552	526884,95	2231668,90	79	593	526705,26	2231575,53	79	634	526750,11	2231244,78	79	675	527025,41	2230872,43
79	512	527194,60	2232297,26	79	553	526897,88	2231669,74	79	594	526697,48	2231574,00	79	635	526746,40	2231234,16	79	676	527007,71	2230852,44
79	513	527157,40	2232272,48	79	554	526930,50	2231674,57	79	595	526688,87	2231569,06	79	636	526747,98	2231223,62	79	677	526992,10	2230881,01

Порядковый номер земельного участка	Порядковый номер характерной (поворотной) точки	Координаты		Порядковый номер земельного участка	Порядковый номер характерной (поворотной) точки	Координаты		Порядковый номер земельного участка	Порядковый номер характерной (поворотной) точки	Координаты		Порядковый номер земельного участка	Порядковый номер характерной (поворотной) точки	Координаты	
		X	Y			X	Y			X	Y			X	Y
79	678	526986,55	2230874,15	79	719	527025,29	2230434,29	79	760	527255,54	2230123,38	79	801	529996,40	2230645,15
79	679	526986,68	2230861,94	79	720	527023,94	2230427,23	79	761	527257,60	2230141,78	79	802	530000,45	2230645,82
79	680	526986,96	2230851,32	79	721	527036,29	2230406,29	79	762	527266,28	2230132,71	79	803	530013,60	2230648,03
79	681	527004,16	2230846,59	79	722	527084,07	2230395,24	79	763	527266,41	2230126,28	79	804	530651,10	2230755,39
79	682	527015,90	2230847,98	79	723	527082,02	2230386,90	79	764	527274,30	2230127,87	79	805	530879,49	2230796,11
79	683	527032,42	2230847,40	79	724	527095,37	2230388,51	79	765	527277,37	2230128,37	79	806	530880,62	2230796,31
79	684	527044,64	2230842,07	79	725	527127,51	2230401,59	79	766	527300,64	2230132,27	79	807	530884,56	2230797,00
79	685	527052,48	2230833,93	79	726	527164,19	2230406,11	79	767	527334,00	2230137,85	79	808	530887,85	2230797,59
79	686	527084,20	2230825,56	79	727	527156,73	2230405,40	79	768	527348,60	2230140,30	79	809	530888,84	2230797,74
79	687	527093,01	2230818,84	79	728	527164,90	2230400,80	79	769	527390,88	2230147,37	79	810	530889,82	2230797,94
79	688	527048,56	2230809,94	79	729	527166,76	2230391,33	79	770	527427,60	2230153,50	79	811	530960,74	2230810,56
79	689	527044,85	2230800,62	79	730	527164,26	2230380,66	79	771	527475,80	2230163,04	79	812	531058,09	2230827,90
79	690	527024,54	2230795,56	79	731	527151,82	2230366,10	79	772	527482,98	2230164,46	79	813	531273,72	2230866,32
79	691	527020,88	2230785,86	79	732	527135,60	2230344,97	79	773	527735,97	2230214,10	79	814	531346,42	2230879,27
79	692	527019,85	2230763,77	79	733	527131,11	2230332,76	79	774	527838,82	2230234,33	79	815	531380,79	2230885,38
79	693	527023,49	2230740,92	79	734	527131,47	2230329,05	79	775	527992,47	2230265,38	79	816	531518,37	2230909,79
79	694	527032,97	2230722,24	79	735	527145,28	2230316,17	79	776	528078,7	2230282,84	79	817	531547,37	2230914,94
79	695	527037,47	2230711,63	79	736	527163,17	2230306,60	79	777	528191,23	2230305,57	79	818	531680,21	2230938,74
79	696	527037,69	2230700,95	79	737	527177,90	2230302,45	79	778	528279,96	2230323,00	79	819	531803,12	2230960,63
79	697	527030,55	2230684,01	79	738	527181,82	2230290,04	79	779	528309,54	2230328,81	79	820	531961,42	2230988,83
79	698	527030,28	2230665,34	79	739	527178,59	2230285,12	79	780	528324,01	2230331,67	79	821	531971,51	2230990,62
79	699	527036,06	2230646,81	79	740	527171,12	2230274,79	79	781	528359,00	2230377,81	79	822	531983,62	2230992,77
79	700	527055,06	2230631,12	79	741	527158,57	2230262,09	79	782	528359,99	2230378,00	79	823	532003,61	2230996,33
79	701	527077,57	2230617,61	79	742	527142,42	2230246,20	79	783	528360,99	2230378,18	79	824	532129,95	2231018,87
79	702	527083,49	2230595,67	79	743	527099,38	2230215,81	79	784	528715,51	2230408,53	79	825	532307,15	2231050,42
79	703	527078,57	2230575,05	79	744	527099,68	2230213,16	79	785	528895,43	2230443,04	79	826	532312,17	2231051,31
79	704	527078,26	2230564,83	79	745	527098,34	2230207,71	79	786	528945,25	2230452,60	79	827	532330,35	2231054,56
79	705	527085,17	2230553,13	79	746	527103,96	2230204,26	79	787	528984,62	2230460,14	79	828	532465,06	2231078,55
79	706	527090,76	2230548,31	79	747	527132,52	2230191,96	79	788	529032,29	2230469,29	79	829	532475,71	2231081,85
79	707	527109,91	2230561,63	79	748	527144,24	2230185,97	79	789	529185,30	2230498,63	79	830	532627,17	2231105,28
79	708	527134,05	2230579,69	79	749	527151,83	2230170,42	79	790	529438,28	2230545,91	79	831	532643,32	2231107,78
79	709	527138,25	2230569,66	79	750	527161,57	2230151,04	79	791	529537,14	2230565,17	79	832	532658,70	2231110,16
79	710	527145,35	2230569,66	79	751	527165,09	2230143,01	79	792	529560,81	2230569,78	79	833	532904,06	2231148,11
79	711	527147,75	2230553,92	79	752	527180,56	2230108,63	79	793	529578,88	2230572,93	79	834	533089,62	2231176,84
79	712	527147,83	2230533,01	79	753	527182,89	2230097,78	79	794	529624,61	2230580,88	79	835	533071,21	2231310,93
79	713	527154,68	2230502,47	79	754	527191,11	2230089,64	79	795	529631,38	2230582,06	79	836	533148,82	2231321,23
79	714	527154,04	2230476,58	79	755	527197,87	2230088,61	79	796	529692,62	2230592,72	79	837	533211,04	2231310,51
79	715	527140,60	2230470,02	79	756	527215,74	2230100,57	79	797	529801,30	2230611,64	79	838	533227,74	2231205,52
79	716	527125,59	2230465,80	79	757	527230,21	2230120,92	79	798	529914,76	2230631,38	79	839	533228,86	2231198,39
79	717	527071,93	2230455,79	79	758	527245,34	2230129,55	79	799	529915,75	2230631,55	79	840	533230,96	2231198,71
79	718	527043,18	2230445,86	79	759	527246,32	2230129,45	79	800	529916,73	2230631,73	79	841	533234,36	2231199,21

Порядковый номер земельного участка	Порядковый номер кадастровой (поворотной) точки	Координаты		Порядковый номер земельного участка	Порядковый номер кадастровой (поворотной) точки	Координаты		Порядковый номер земельного участка	Порядковый номер кадастровой (поворотной) точки	Координаты		Порядковый номер земельного участка	Порядковый номер кадастровой (поворотной) точки	Координаты	
		X	Y			X	Y			X	Y			X	Y
79	883	532932,98	2231642,40	79	924	532734,40	2231531,15	79	965	532596,94	2232104,35	79	1006	532497,95	2232232,83
79	884	532940,14	2231636,76	79	925	532738,75	2231533,33	79	966	532610,49	2232088,17	79	1007	532499,45	2232240,50
79	885	532944,62	2231627,88	79	926	532737,97	2231537,11	79	967	532609,49	2232126,88	79	1008	532501,69	2232251,07
79	886	532949,53	2231600,62	79	927	532727,30	2231573,03	79	968	532600,93	2232132,19	79	1009	532507,35	2232249,99
79	887	532955,13	2231552,52	79	928	532727,25	2231573,17	79	969	532594,78	2232156,84	79	1010	532507,27	2232249,65
79	888	532956,28	2231532,36	79	929	532727,06	2231573,86	79	970	532593,31	2232157,56	79	1011	532508,64	2232249,45
79	889	532965,18	2231510,33	79	930	532719,40	2231600,33	79	971	532592,20	2232156,10	79	1012	532508,88	2232251,16
79	890	532967,17	2231493,83	79	931	532719,28	2231603,49	79	972	532592,03	2232155,82	79	1013	532509,51	2232252,51
79	891	532971,64	2231477,33	79	932	532716,46	2231619,24	79	973	532589,38	2232149,47	79	1014	532509,31	2232257,45
79	892	532975,33	2231476,80	79	933	532713,82	2231634,01	79	974	532588,32	2232149,47	79	1015	532509,44	2232258,46
79	893	532978,17	2231465,23	79	934	532710,85	2231650,63	79	975	532586,47	2232145,91	79	1016	532509,04	2232258,82
79	894	532979,87	2231458,32	79	935	532709,46	2231668,83	79	976	532584,05	2232145,40	79	1017	532512,22	2232273,34
79	895	532979,87	2231446,73	79	936	532707,49	2231682,64	79	977	532580,60	2232142,10	79	1018	532512,94	2232276,53
79	896	532977,32	2231442,26	79	937	532707,49	2231682,64	79	978	532576,11	2232145,11	79	1019	532514,07	2232280,16
79	897	532976,84	2231441,67	79	938	532707,49	2231682,64	79	979	532564,26	2232153,12	79	1020	532517,97	2232294,11
79	898	532976,66	2231416,67	79	939	532706,96	2231730,73	79	980	532555,74	2232155,86	79	1021	532522,84	2232310,94
79	899	532976,03	2231400,87	79	940	532698,32	2231769,49	79	981	532549,46	2232157,97	79	1022	532520,13	2232340,12
79	900	532955,93	2231400,83	79	941	532686,74	2231768,08	79	982	532537,85	2232162,75	79	1023	532529,98	2232426,51
79	901	532923,46	2231394,65	79	942	532685,22	2231777,89	79	983	532534,9	2232163,58	79	1024	532543,74	2232430,85
79	902	532911,20	2231380,73	79	943	532683,01	2231792,29	79	984	532537,69	2232173,16	79	1025	532546,75	2232408,31
79	903	532908,36	2231347,47	79	944	532667,77	2231836,10	79	985	532532,61	2232178,94	79	1026	532562,62	2232434,83
79	904	532895,37	2231342,26	79	945	532665,51	2231842,02	79	986	532535,00	2232180,31	79	1027	532627,99	2232437,76
79	905	532889,82	2231343,13	79	946	532656,61	2231865,79	79	987	532532,63	2232181,21	79	1028	532635,41	2232458,95
79	906	532884,29	2231344,12	79	947	532656,67	2231845,19	79	988	532532,80	2232183,57	79	1029	532642,96	2232482,07
79	907	532869,06	2231348,84	79	948	532633,50	2231847,35	79	989	532534,06	2232184,74	79	1030	532555,07	2232505,01
79	908	532809,02	2231366,63	79	949	532634,95	2231887,53	79	990	532535,56	2232188,44	79	1031	532574,81	2232580,66
79	909	532807,05	2231368,18	79	950	532649,29	2231886,34	79	991	532529,63	2232189,11	79	1032	532580,33	2232601,76
79	910	532803,12	2231371,27	79	951	532644,40	2231932,98	79	992	532526,92	2232190,00	79	1033	532595,31	2232597,84
79	911	532797,03	2231375,99	79	952	532639,24	2231913,51	79	993	532524,19	2232190,90	79	1034	532628,29	2232589,26
79	912	532795,86	2231402,16	79	953	532636,79	2231921,80	79	994	532522,56	2232191,43	79	1035	532657,44	2232581,64
79	913	532793,17	2231409,06	79	954	532634,04	2231932,98	79	995	532518,61	2232193,30	79	1036	532667,06	2232579,12
79	914	532780,47	2231415,99	79	955	532629,37	2231953,38	79	996	532512,65	2232196,10	79	1037	532662,01	2232616,97
79	915	532755,01	2231482,22	79	956	532623,94	2231973,67	79	997	532511,13	2232195,81	79	1038	532705,42	2232657,00
79	916	532754,81	2231482,78	79	957	532625,15	2231967,28	79	998	532508,59	2232197,15	79	1039	532738,30	2232715,81
79	917	532751,56	2231491,67	79	958	532624,00	2231965,34	79	999	532505,50	2232198,77	79	1040	532758,31	2232714,94
79	918	532743,35	2231489,31	79	959	532622,28	2231967,00	79	1000	532497,36	2232190,68	79	1041	532724,45	2232519,18
79	919	532736,37	2231487,39	79	960	532605,14	2231965,99	79	1001	532495,00	2232215,40	79	1042	532714,43	2232447,22
79	920	532731,26	2231488,12	79	961	532573,05	2231964,10	79	1002	532494,89	2232215,63	79	1043	532751,08	2232433,88
79	921	532723,96	2231496,63	79	962	532574,22	2231869,33	79	1003	532492,75	2232221,56	79	1044	532774,34	2232428,95
79	922	532723,73	2231498,18	79	963	532575,32	2231968,84	79	1004	532493,69	2232232,85	79	1045	532779,69	2232423,72
79	923	532719,50	2231526,06	79	964	532577,03	2232123,17	79	1005	532494,77	2232226,38	79	1046	532794,40	2232420,60

Порядковый номер земельного участка	Порядковый номер характеристической (поворотной) точки	Координаты		Порядковый номер земельного участка	Порядковый номер характеристической (поворотной) точки	Координаты		Порядковый номер земельного участка	Порядковый номер характеристической (поворотной) точки	Координаты		Порядковый номер земельного участка	Порядковый номер характеристической (поворотной) точки	Координаты	
		X	Y			X	Y			X	Y			X	Y
79	1088	531719,47	2232920,37	79	1129	532676,35	2233108,04	79	1170	530884,50	2231429,55	79	1211	530184,97	2231194,10
79	1089	531692,14	2232934,12	79	1130	532705,95	2233081,62	79	1171	53002,96	2231396,50	79	1212	530155,51	2231136,93
79	1090	531695,36	2232971,69	79	1131	532781,92	2233123,21	79	1172	530793,83	2231389,93	79	1254	530019,75	2231330,53
79	1091	531682,83	2232993,36	79	1132	532789,11	2233127,16	79	1173	530705,34	2231362,46	79	1255	530018,40	2231330,43
79	1092	531690,51	2233034,17	79	1133	532816,03	2233141,90	79	1174	530696,97	2231359,17	79	1256	530018,25	2231330,47
79	1093	531686,47	2233066,49	79	1134	532875,71	2233088,62	79	1175	530641,50	2231311,67	79	1257	530020,28	2231340,43
79	1094	531670,31	2233078,62	79	1135	532802,47	2233006,55	79	1176	530639,46	2231308,55	79	1258	530020,84	2231343,39
79	1095	531649,47	2233078,19	79	1136	532830,81	2232981,25	79	1177	530627,56	2231280,57	79	1259	530021,48	2231346,90
79	1096	531645,02	2233104,73	79	1137	532754,49	2232895,73	79	1178	530619,03	2231249,33	79	1260	530022,86	2231354,49
79	1097	531649,78	2233129,75	79	1138	532798,34	2232869,59	79	1179	530616,21	2231246,30	79	1261	530023,70	2231359,57
79	1098	531670,52	2233140,49	79	1139	532841,24	2232846,55	79	1180	530595,95	2231224,65	79	1262	530026,35	2231366,26
79	1099	531711,77	2233145,73	79	1140	532847,19	2232855,20	79	1181	530576,36	2231210,89	79	1263	530027,18	2231371,46
79	1100	531873,88	2233172,45	79	1141	532877,57	2232834,32	79	1182	530553,41	2231196,30	79	1264	530032,22	2231376,94
79	1101	531909,91	2233178,26	79	1142	532877,95	2232834,04	79	1183	530509,77	2231172,84	79	1265	530021,78	2231386,73
79	1102	531926,77	2233192,80	79	1143	532874,59	2232829,05	79	1184	530510,72	2231163,10	79	1266	530019,70	2231387,43
79	1103	531935,70	2233203,37	79	1144	532892,64	2232819,82	79	1185	530506,93	2231157,82	79	1267	530018,49	2231386,80
79	1104	531899,01	2233224,93	79	1145	532877,65	2232857,81	79	1186	530496,80	2231154,32	79	1268	530018,44	2231385,55
79	1105	531924,89	2233269,11	79	1146	532952,35	2232803,98	79	1187	530495,22	2231154,44	79	1269	530017,16	2231385,26
79	1106	531765,39	2233358,77	79	1147	532969,80	2232923,57	79	1188	530471,01	2231146,51	79	1270	530015,72	2231385,34
79	1107	531742,91	2233371,43	79	1148	532970,19	2232920,44	79	1189	530475,86	2231136,08	79	1271	530013,86	2231384,37
79	1108	531718,34	2233385,25	79	1149	532974,36	2232886,91	79	1190	530464,5	2231128,11	79	1272	530008,58	2231365,99
79	1109	531686,53	2233403,13	79	1150	532995,18	2232719,39	79	1191	530441,22	2231126,45	79	1273	529989,00	2231367,80
79	1110	531688,87	2233418,69	79	1151	533000,44	2232677,24	79	1192	530436,62	2231144,06	79	1274	529989,34	2231369,24
79	1111	531619,82	2233440,64	79	1152	533005,07	2232639,93	79	1193	530417,34	2231139,77	79	1275	529988,38	2231369,35
79	1112	531609,33	2233459,03	79	1153	533015,74	2232554,07	79	1194	530417,07	2231143,27	79	1276	529992,01	2231383,10
79	1113	531561,98	2233451,95	79	1154	533025,73	2232473,77	79	1195	530402,26	2231140,57	79	1277	529994,99	2231393,36
79	1114	531581,65	2233476,83	79	1155	533028,31	2232453,06	79	1196	530379,90	2231139,76	79	1278	529995,45	2231395,30
79	1115	531788,99	2233460,25	79	1156	533030,99	2232431,47	79	1197	530379,70	2231145,80	79	1279	529998,77	2231396,32
79	1116	532088,09	2233292,07	79	1157	533038,98	2232382,26	79	1198	530376,06	2231145,54	79	1280	529989,79	2231397,36
79	1117	532115,63	2233286,82	79	1158	533044,39	2232348,94	79	1199	530375,90	2231156,04	79	1281	529989,18	2231397,51
79	1118	532219,91	2233228,31	79	1159	533051,24	2232306,82	79	1200	530357,88	2231155,21	79	1282	529990,34	2231420,50
79	1119	532255,78	2233208,17	79	1160	533060,66	2232248,73	79	1201	530354,69	2231134,23	79	1283	529990,53	2231428,57
79	1120	532376,37	2233140,51	79	1161	533074,22	2232165,28	79	1202	530354,12	2231124,57	79	1284	529990,75	2231428,57
79	1121	532382,51	2233149,63	79	1162	533077,13	2232147,29	79	1203	530326,29	2231125,22	79	1285	529992,93	2231471,82
79	1122	532408,73	2233133,72	79	1163	533080,45	2232126,81	79	1204	530327,64	2231145,68	79	1286	529995,05	2231472,59
79	1123	532404,36	2233125,83	79	1164	533090,77	2232063,23	79	1205	530319,86	2231154,92	79	1287	529992,44	2231472,67
79	1124	532499,23	2233070,39	79	1165	533103,44	2231985,33	79	1206	530315,53	2231157,00	79	1288	529992,93	2231475,44
79	1125	532520,84	2233096,43	79	1166	533130,49	2231818,67	79	1207	530312,56	2231158,62	79	1289	529994,06	2231479,07
79	1126	532561,90	2233072,80	79	1167	533159,15	2231672,42	79	1208	530311,21	2231162,11	79	1290	530000,29	2231518,99
79	1127	532617,80	2233054,90	79	1168	533188,66	2231521,70	79	1209	530308,77	2231180,16	79	1291	530007,75	2231521,65
79	1128	532670,15	2233113,56	79	1169	533212,43	2231400,32	79	1210	530197,29	2231190,68	79	1292	530015,14	2231524,53

Порядковый номер земельного участка	Порядковый номер характерной (поворотной) точки	Порядковый номер земельного участка	Порядковый номер характерной (поворотной) точки	Координаты		Порядковый номер земельного участка	Порядковый номер характерной (поворотной) точки	Координаты		Порядковый номер земельного участка	Порядковый номер характерной (поворотной) точки	Координаты			
				X	Y			X	Y			X	Y		
79	1293	530023,84	2231526,07	79	1334	530599,91	2231857,26	79	1416	528775,24	2233000,01	79	1457	528193,26	2232996,12
79	1294	529998,30	2231686,06	79	1335	530640,44	2231864,94	79	1417	528796,13	2232983,35	79	1458	528152,74	2232989,98
79	1295	529997,24	2231704,85	79	1336	530640,94	2231865,20	79	1418	528796,13	2232983,35	79	1459	528111,87	2232984,22
79	1296	529993,36	2231709,57	79	1337	530646,13	2231867,86	79	1419	528772,26	2232990,23	79	1460	528102,16	2232983,23
79	1297	529991,68	2231713,12	79	1338	530646,87	2231866,44	79	1420	528760,03	2232877,51	79	1461	528068,59	2232979,77
79	1298	529987,99	2231731,71	79	1339	530677,92	2231880,85	79	1421	528718,63	2232901,43	79	1462	528037,39	2232981,89
79	1299	529991,29	2231732,94	79	1340	530679,80	2231881,71	79	1422	528672,90	2232926,79	79	1463	527994,77	2232984,50
79	1300	529993,78	2231731,42	79	1341	530689,13	2231885,95	79	1423	528634,77	2232965,46	79	1464	527960,95	2232983,41
79	1301	530014,25	2231715,24	79	1342	530691,06	2231882,14	79	1424	528634,77	2232965,46	79	1465	527959,60	2232983,10
79	1302	530013,32	2231710,72	79	1343	530692,83	2231878,54	79	1425	528596,62	2232965,83	79	1466	527955,54	2232983,46
79	1303	530063,75	2231706,58	79	1344	530693,21	2231877,93	79	1426	528586,54	2232971,21	79	1467	527956,12	2233003,31
79	1304	530082,13	2231701,40	79	1345	530696,16	2231879,42	79	1427	528591,05	2232986,26	79	1468	527960,20	2233007,07
79	1305	530145,03	2231683,95	79	1346	530719,38	2231891,20	79	1428	528587,71	2232987,80	79	1469	528012,67	2233014,02
79	1306	530146,51	2231684,26	79	1347	530722,85	2231892,87	79	1429	528587,07	2232988,71	79	1470	528095,61	2233012,74
79	1307	530151,96	2231682,34	79	1348	530720,51	2231910,30	79	1430	528544,12	2233005,40	79	1471	528106,46	2233012,58
79	1308	530201,21	2231671,07	79	1349	530742,55	2231921,98	79	1431	528536,15	2233013,64	79	1472	528106,77	2233010,40
79	1309	530203,63	2231670,92	79	1350	530759,43	2231940,98	79	1432	528537,88	2233015,09	79	1473	528114,79	2233012,24
79	1310	530205,90	2231668,11	79	1351	530767,22	2231946,80	79	1433	528524,38	2233029,12	79	1474	528139,65	2233018,17
79	1311	530216,25	2231658,70	79	1352	530780,87	2231953,97	79	1434	528509,29	2233020,54	79	1475	528139,38	2233019,79
79	1312	530234,40	2231633,45	79	1353	530801,71	2231972,59	79	1435	528495,75	2233012,84	79	1476	528141,57	2233020,25
79	1313	530257,12	2231626,77	79	1354	530809,41	2231993,37	79	1436	528495,66	2233013,02	79	1477	528140,06	2233036,46
79	1314	530285,3	2231625,97	79	1355	530840,61	2231998,77	79	1437	528440,15	2233005,25	79	1478	528164,42	2233040,52
79	1315	530312,3	2231631,99	79	1356	530849,48	2231986,93	79	1438	528412,61	2232987,28	79	1479	528157,95	2233063,57
79	1316	530312,62	2231631,66	79	1357	530881,86	2231991,51	79	1439	528406,52	2232988,22	79	1480	528159,00	2233063,95
79	1317	530320,39	2231654,48	79	1358	530902,12	2231998,08	79	1440	528427,05	2232989,71	79	1481	528158,66	2233064,93
79	1318	530342,24	2231661,86	79	1359	530913,72	2232003,45	79	1441	528404,40	2232990,02	79	1482	528186,90	2233075,44
79	1319	530357,01	2231665,55	79	1360	530953,72	2231976,62	79	1442	528378,25	2232990,10	79	1483	528197,80	2233078,91
79	1320	530365,74	2231667,37	79	1361	530966,51	2231981,56	79	1443	528353,72	2232991,60	79	1484	528195,91	2233084,41
79	1321	530372,51	2231671,19	79	1362	530973,55	2231961,77	79	1444	528347,98	2232990,14	79	1485	528199,05	2233085,09
79	1322	530391,63	2231681,94	79	1363	531021,91	2231932,85	79	1445	528347,35	2232994,73	79	1486	528216,55	2233091,02
79	1323	530404,93	2231689,42	79	1364	531022,44	2231932,84	79	1446	528341,44	2232899,88	79	1487	528224,19	2233085,25
79	1324	530404,74	2231708,75	79	1365	531030,17	2231932,77	79	1447	528338,68	2232885,68	79	1488	528227,92	2233086,15
79	1325	530413,20	2231719,04	79	1366	531033,95	2231930,23	79	1448	528307,90	2232884,06	79	1489	528240,55	2233090,16
79	1326	530423,66	2231728,57	79	1367	531033,64	2231926,05	79	1449	528307,26	2232884,91	79	1490	528246,65	2233067,67
79	1327	530437,91	2231739,45	79	1368	531056,40	2231912,62	79	1450	528306,73	2232884,79	79	1491	528270,91	2233077,45
79	1328	530458,97	2231755,15	79	1369	531064,57	2231907,58	79	1451	528305,20	2232847,21	79	1492	528288,15	2233082,75
79	1329	530497,25	2231781,52	79	1370	531065,10	2231907,72	79	1452	528303,28	2232850,26	79	1493	528288,28	2233082,77
79	1330	530502,25	2231783,69	79	1371	531067,27	2231901,24	79	1453	528255,11	2232914,84	79	1494	528314,79	2233090,89
79	1331	530527,39	2231800,80	79	1372	531073,73	2231883,67	79	1454	528242,81	2232931,40	79	1495	528309,68	2233120,30
79	1332	530561,32	2231823,52	79	1373	531082,47	2231861,12	79	1455	528208,71	2232931,89	79	1496	528295,08	2233116,67
79	1333	530575,35	2231836,10	79	1374	531073,47	2231862,46	79	1456	528202,00	2232997,41	79	1497	528290,47	2233114,98

Порядковый номер земельного участка	Порядковый номер кадастровой точки	Порядковый номер земельного участка	Порядковый номер кадастровой точки	Координаты		Порядковый номер земельного участка	Порядковый номер кадастровой точки	Координаты		Порядковый номер земельного участка	Порядковый номер кадастровой точки	Координаты		
				X	Y			X	Y			X	Y	
79	1498	528238,02	2233097,25	528579,06	2233437,44	79	1580	528574,13	2233347,79	529268,58	2232438,91	1602	528890,44	2232237,08
79	1499	528217,27	2233095,92	528627,60	2233481,39	79	1581	528886,16	2233340,30	529258,96	2232426,84	1603	528881,23	2232226,36
79	1500	528214,63	2233095,32	528629,18	2233483,09	79	1582	528888,37	2233335,44	529235,85	2232408,63	1604	528855,17	2232286,70
79	1501	528214,09	2233096,18	528624,49	2233487,91	79	1583	528888,47	2233327,83	529205,17	2232391,46	1605	528849,81	2232283,30
79	1502	528205,14	2233102,16	528622,51	2233489,79	79	1584	528895,62	2233318,67	529207,07	2232370,15	1606	528845,04	2232280,27
79	1503	528203,77	2233101,70	528613,99	2233498,53	79	1585	528913,10	2233298,69	529210,84	2232362,27	1607	528833,14	2232276,86
79	1504	528188,75	2233096,27	528624,33	2233508,82	79	1586	528922,93	2233284,44	529222,01	2232354,42	1608	528826,89	2232277,89
79	1505	528189,05	2233105,74	528630,08	2233506,00	79	1587	528927,35	2233278,03	529227,99	2232345,80	1609	528820,65	2232278,92
79	1506	528188,95	2233123,57	528645,93	2233498,30	79	1588	528928,76	2233276,30	529239,88	2232329,88	1610	528816,48	2232280,14
79	1507	528197,36	2233124,82	528649,16	2233501,17	79	1589	528936,34	2233266,99	529226,19	2232332,19	1611	528808,13	2232282,56
79	1508	528206,65	2233127,55	528666,27	2233516,25	79	1590	528937,57	2233255,06	529221,43	2232327,95	1612	528802,42	2232283,31
79	1509	528206,76	2233128,73	528678,70	2233525,46	79	1591	528947,61	2233231,24	529212,33	2232320,74	1613	528796,72	2232284,06
79	1510	528207,49	2233151,65	528684,52	2233530,32	79	1592	528946,72	2233214,37	529189,58	2232294,50	1614	528791,25	2232285,42
79	1511	528220,39	2233166,60	528743,02	2233569,89	79	1593	528947,07	2233212,74	529173,53	2232268,29	1615	528782,04	2232287,72
79	1512	528233,13	2233174,51	528793,02	2233581,80	79	1594	528949,04	2233203,53	529170,14	2232248,17	1616	528770,61	2232292,47
79	1513	528247,53	2233187,69	528793,03	2233603,74	79	1595	528958,99	2233200,15	529170,45	2232233,30	1617	528764,02	2232300,00
79	1514	528273,65	2233185,97	528835,97	2233611,95	79	1596	528959,90	2233199,84	529175,52	2232218,72	1618	528761,74	2232308,68
79	1515	528273,92	2233186,10	528842,08	2233575,77	79	1597	528965,17	2233167,29	529173,81	2232210,14	1619	528757,37	2232310,82
79	1516	528273,23	2233186,95	528826,77	2233566,20	79	1598	528967,47	2233155,88	529167,43	2232195,44	1620	528751,42	2232310,75
79	1517	528279,74	2233190,04	528841,76	2233538,15	79	1599	528987,84	2233130,55	529164,66	2232189,06	1621	528747,16	2232305,26
79	1518	528280,41	2233189,28	528856,41	2233542,41	79	1600	528993,35	2233120,51	529164,05	2232174,79	1622	528742,33	2232301,39
79	1519	528281,19	2233189,66	528855,48	2233544,71	79	1601	529008,89	2233095,22	529168,05	2232161,27	1623	528739,39	2232303,63
79	1520	528322,10	2233228,42	528861,63	2233546,43	79	1602	529014,37	2233086,83	529163,21	2232140,19	1624	528717,50	2232291,32
79	1521	528333,96	2233240,52	528866,07	2233548,02	79	1603	529017,14	2233081,43	529151,83	2232133,71	1625	528706,12	2232290,65
79	1522	528337,96	2233244,85	528887,21	2233555,68	79	1604	529012,86	2233044,67	529145,44	2232128,67	1626	528690	2232290,46
79	1523	528347,57	2233254,40	528888,28	2233554,12	79	1605	529044,24	2232162,72	529145,49	2232121,20	1627	528681,94	2232290,36
79	1524	528347,88	2233254,72	528889,48	2233554,38	79	1606	529133,45	2232164,75	529149,19	2232100,16	1628	528668,10	2232292,12
79	1525	528362,33	2233268,05	528896,01	2233544,78	79	1607	529135,07	2232196,57	529144,16	2232075,10	1629	528654,27	2232293,88
79	1526	528372,39	2233274,50	528898,81	2233526,03	79	1608	529244,39	2232129,93	529143,32	2232070,91	1630	528628,65	2232304,46
79	1527	528376,37	2233277,54	528869,77	2233514,83	79	1609	529207,36	2232349,06	529141,49	2232064,49	1631	528608,41	2232319,99
79	1528	528386,06	2233283,27	528867,02	2233513,57	79	1610	529203,33	2232385,19	529135,07	2232041,93	1632	528603,42	2232329,18
79	1529	528392,67	2233287,51	528843,69	2233494,60	79	1611	529324,80	2232420,10	529107,59	2232045,07	1633	528599,45	2232344,90
79	1530	528449,93	2233321,54	528820,19	2233476,10	79	1612	529321,84	2232445,31	529080,11	2232048,21	1634	528597,63	2232340,09
79	1531	528462,25	2233330,11	528808,98	2233470,18	79	1613	529318,16	2232456,40	529050,65	2232054,50	1635	528594,65	2232384,00
79	1532	528489,69	2233349,18	528800,97	2233467,57	79	1614	529309,92	2232481,19	529024,36	2232022,36	1636	528594,97	2232401,40
79	1533	528491,27	2233350,29	528814,85	2233437,31	79	1615	529305,92	2232485,59	529006,56	2232089,67	1637	528595,34	2232416,62
79	1534	528505,08	2233366,03	528855,85	2233440,45	79	1616	529298,59	2232493,61	529003,15	2232128,94	1638	528601,71	2232428,10
79	1535	528532,65	2233397,47	528857,31	2233440,66	79	1617	529290,57	2232488,74	528999,32	2232147,91	1639	528605,92	2232449,58
79	1536	528533,88	2233398,53	528870,92	2233438,35	79	1618	529288,60	2232487,54	528957,60	2232150,88	1700	528609,56	2232444,39
79	1537	528533,18	2233399,27	528877,14	2233434,81	79	1619	529283,27	2232478,76	528932,79	2232166,48	1701	528620,86	2232449,33
79	1538	528546,53	2233409,43	528846,84	2233396,78	79	1620	529280,26	2232458,60	528907,33	2232193,91	1702	528623,75	2232464,77

Порядковый номер земельного участка	Порядковый номер характерной (поворотной) точки	Координаты		Порядковый номер земельного участка	Порядковый номер характерной (поворотной) точки	Координаты		Порядковый номер земельного участка	Порядковый номер характерной (поворотной) точки	Координаты		Порядковый номер земельного участка	Порядковый номер характерной (поворотной) точки	Координаты	
		X	Y			X	Y			X	Y			X	Y
79	1703	528672,23	2232471,35	79	1744	529048,07	2232603,35	79	1785	529335,18	2232538,09	79	1826	526896,92	2231432,22
79	1704	528650,22	2232478,74	79	1745	529057,63	2232619,23	79	1786	529362,65	2232521,32	79	1827	526909,40	2231434,81
79	1705	528631,43	2232481,73	79	1746	529069,43	2232630,25	79	1787	529380,33	2232502,75	79	1828	526925,83	2231444,92
79	1706	528654,60	2232489,93	79	1747	529073,71	2232643,26	79	1788	529384,71	2232486,26	79	1829	526931,84	2231443,45
79	1707	528659,92	2232498,13	79	1748	529078,02	2232637,95	79	1789	529382,06	2232411,86	79	1830	526933,29	2231453,04
79	1708	528646,36	2232503,10	79	1749	529084,71	2232639,86	79	1790	529377,48	2232373,34	79	1831	526933,29	2231453,35
79	1709	528654,97	2232503,70	79	1750	529089,90	2232641,35	79	1791	529374,39	2232363,48	79	1832	526939,52	2231507,49
79	1710	528655,57	2232503,74	79	1751	529106,67	2232644,80	79	1792	529354,17	2232298,74	79	1833	526940,72	2231539,51
79	1711	528656,33	2232504,00	79	1752	529126,13	2232649,36	79	1793	529353,27	2232202,69	79	1834	526944,93	2231554,54
79	1712	528662,04	2232506,00	79	1753	529141,83	2232650,64	79	1794	529344,24	2232162,72	79	1835	526982,56	2231566,45
79	1713	528665,20	2232514,18	79	1754	529156,47	2232657,86	79	1795	527158,28	2231791,32	79	1836	526982,41	2231588,79
79	1714	528663,97	2232527,23	79	1755	529181,84	2232666,86	79	1796	527088,69	2231717,77	79	1837	526976,24	2231614,74
79	1715	528666,88	2232539,02	79	1756	529203,48	2232670,92	79	1797	527081,62	2231237,05	79	1838	526966,05	2231644,18
79	1716	528673,36	2232551,10	79	1757	529209,52	2232669,84	79	1798	527077,31	2231230,48	79	1839	526966,00	2231653,69
79	1717	528685,25	2232561,71	79	1758	529212,18	2232669,37	79	1799	527076,92	2231229,87	79	1840	526978,15	2231678,15
79	1718	528698,56	2232568,40	79	1759	529218,12	2232671,07	79	1800	527049,45	2231192,90	79	1841	526985,34	2231678,30
79	1719	528705,18	2232571,73	79	1760	529220,21	2232677,07	79	1801	527037,68	2231180,51	79	1842	527019,78	2231688,04
79	1720	528725,73	2232576,31	79	1761	529223,71	2232679,01	79	1802	526982,71	2231152,60	79	1843	527039,71	2231737,95
79	1721	528784,69	2232587,32	79	1762	529227,21	2232680,95	79	1803	526956,64	2231141,97	79	1844	527051,36	2231767,11
79	1722	528793,53	2232588,68	79	1763	529235,89	2232681,06	79	1804	526952,21	2231136,98	79	1845	527065,05	2231801,31
79	1723	528811,21	2232591,42	79	1764	529237,60	2232680,22	79	1805	526896,43	2231118,22	79	1846	527096,63	2231805,38
79	1724	528839,28	2232602,07	79	1765	529246,23	2232675,95	79	1806	526877,74	2231118,22	79	1847	527177,32	2231751,63
79	1725	528854,43	2232604,11	79	1766	529278,80	2232674,48	79	1807	526891,30	2231138,20	79	1848	527197,00	2231744,27
79	1726	528862,56	2232604,51	79	1767	529299,95	2232674,17	79	1808	526887,74	2231151,03	79	1849	527220,43	2231735,93
79	1727	528867,48	2232601,30	79	1768	529311,40	2232669,42	79	1809	526925,12	2231167,40	79	1850	527261,71	2231722,15
79	1728	528868,65	2232593,16	79	1769	529325,02	2232661,95	79	1810	526918,02	2231181,37	79	1851	527272,61	2231716,83
79	1729	528869,31	2232583,4	79	1770	529337,64	2232649,04	79	1811	526905,9	2231201,29	79	1852	527281,99	2231708,02
79	1730	528869,93	2232576,87	79	1771	529349,11	2232643,19	79	1812	526904,74	2231226,28	79	1853	527287,82	2231686,90
79	1731	528876,97	2232576,94	79	1772	529357,26	2232641,38	79	1813	526908,55	2231254,81	79	1854	527171,79	2231643,75
79	1732	528890,99	2232583,09	79	1773	529365,42	2232639,57	79	1814	526915,40	2231277,35	79	1855	527160,68	2231630,83
79	1733	528906,69	2232585,99	79	1774	529375,18	2232639,15	79	1815	526909,39	2231279,81	79	1856	527104,30	2231405,06
79	1734	528942,60	2232601,62	79	1775	529384,72	2232637,60	79	1816	526914,27	2231299,34	79	1857	527030,28	2231409,52
79	1735	528967,63	2232607,39	79	1776	529382,76	2232619,63	79	1817	526927,95	2231326,92	79	1858	527029,06	2231409,58
79	1736	528972,62	2232608,47	79	1777	529376,54	2232596,20	79	1818	526927,70	2231329,88	79	1859	527028,11	2231405,70
79	1737	528977,76	2232612,57	79	1778	529375,33	2232590,55	79	1819	526927,16	2231336,41	79	1860	527017,67	2231362,80
79	1738	529006,45	2232611,59	79	1779	529373,97	2232584,20	79	1820	526925,41	2231357,57	79	1861	527029,00	2231342,20
79	1739	529009,64	2232608,64	79	1780	529367,54	2232578,70	79	1821	526924,23	2231371,77	79	1862	527053,01	2231337,72
79	1740	529015,77	2232602,98	79	1781	529365,41	2232576,21	79	1822	526913,46	2231372,98	79	1863	527053,63	2231320,93
79	1741	529025,11	2232592,22	79	1782	529359,21	2232568,93	79	1823	526908,79	2231373,50	79	1864	527052,71	2231309,23
79	1742	529030,32	2232590,64	79	1783	529356,30	2232565,51	79	1824	526908,91	2231385,56	79	1865	527038,43	2231304,14
79	1743	529037,86	2232594,54	79	1784	529341,34	2232546,30	79	1825	526888,17	2231392,66	79	1866	527050,14	2231241,21

X Y

X Y

X Y

X Y

X Y

X Y

X Y

X Y

X Y

X Y

X Y

X Y

X Y

X Y

X Y

X Y

X Y

X Y

X Y

X Y

X Y

Порядковый номер земельного участка	Порядковый номер кадастровой (поверстной) точки	Координаты		Порядковый номер земельного участка	Порядковый номер кадастровой (поверстной) точки	Координаты		Порядковый номер земельного участка	Порядковый номер кадастровой (поверстной) точки	Координаты	
		X	Y			X	Y			X	Y
85	62	533739,38	2234882,50	85	103	533747,43	2235188,89	85	144	53455,59	2235052,80
85	63	533736,15	2234884,84	85	104	533750,91	2235194,69	85	145	533439,55	2235065,37
85	64	533712,86	2234913,01	85	105	533759,76	2235198,16	85	146	533426,83	2235067,71
85	65	533696,23	2234932,72	85	106	533760,44	2235199,11	85	147	533417,96	2235028,84
85	66	533694,69	2234931,95	85	107	533761,65	2235198,63	85	148	533410,42	2235060,73
85	67	533691,55	2234936,56	85	108	533762,21	2235199,61	85	149	533355,89	2235070,76
85	68	533682,43	2234949,94	85	109	533758,30	2235202,03	85	150	533986,81	2235083,48
85	69	533664,62	2234972,35	85	110	533769,36	2235219,30	85	151	533205,41	2235098,43
85	70	533662,57	2234975,94	85	111	533770,76	2235223,25	85	152	533204,97	2235111,68
85	71	533662,67	2234979,84	85	112	533775,04	2235236,01	85	153	533205,23	2235111,66
85	72	533666,44	2234994,01	85	113	533778,08	2235235,58	85	154	533202,20	2235235,72
85	73	533662,46	2234998,45	85	114	533781,89	2235236,27	85	155	533158,20	2235232,26
85	74	533671,82	2235016,62	85	115	533792,23	2235256,49	85	156	533105,75	2235340,03
85	75	533674,80	2235029,98	85	116	533799,23	2235268,04	85	157	533066,39	2235345,86
85	76	533675,81	2235029,83	85	117	533805,66	2235276,14	85	158	533034,35	2235350,62
85	77	533678,98	2235039,11	85	118	533813,98	2235292,03	85	159	532989,71	2235357,24
85	78	533677,02	2235039,46	85	119	533812,88	2235292,70	85	160	532834,04	2235380,34
85	79	533678,62	2235044,34	85	120	533819,32	2235305,04	85	161	532805,58	2235384,57
85	80	533680,68	2235043,97	85	121	533820,42	2235304,49	85	162	532747,69	2235389,15
85	81	533682,30	2235049,25	85	122	533825,57	2235314,47	85	163	532711,41	2235384,28
85	82	533683,77	2235054,28	85	123	533836,95	2235330,95	85	164	532767,93	2235379,09
85	83	533684,79	2235059,99	85	124	533837,79	2235331,66	85	165	532762,86	2235369,83
85	84	533680,89	2235063,20	85	125	533840,28	2235333,86	85	166	532748,90	2235341,77
85	85	533675,36	2235065,40	85	126	533880,59	2235402,62	85	167	532747,08	2235337,57
85	86	533677,85	2235071,85	85	127	533904,89	2235445,83	85	168	532741,19	2235323,94
85	87	533680,64	2235078,92	85	128	533874,70	2235439,77	85	169	532732,49	2235301,08
85	88	533689,74	2235079,99	85	129	533859,80	2235436,78	85	170	532723,20	2235277,78
85	89	533694,01	2235087,45	85	130	533791,56	2235423,11	85	171	532720,38	2235269,50
85	90	533702,09	2235095,98	85	131	533678,53	2235400,41	85	172	532717,11	2235259,33
85	91	533706,27	2235097,99	85	132	533607,10	2235386,07	85	173	532716,39	2235257,31
85	92	533710,08	2235103,79	85	133	533612,07	2235344,27	85	174	532709,78	2235291,11
85	93	533708,97	2235104,46	85	134	533614,71	2235322,02	85	175	532699,22	2235216,58
85	94	533710,47	2235107,46	85	135	533620,96	2235269,26	85	176	532693,69	2235196,74
85	95	533707,18	2235109,53	85	136	533622,27	2235258,22	85	177	532686,48	2235172,25
85	96	533710,59	2235114,25	85	137	533623,78	2235249,27	85	178	532676,06	2235145,05
85	97	533715,58	2235112,48	85	138	533624,05	2235243,93	85	179	532668,60	2235125,81
85	98	533746,75	2235166,40	85	139	533626,72	2235220,64	85	180	532664,54	2235116,59
85	99	533744,66	2235168,44	85	140	533610,90	2235173,96	85	181	532664,32	2235116,14
85	100	533747,17	2235173,71	85	141	533588,80	2235108,59	85	182	532663,32	2235113,87
85	101	533742,09	2235184,59	85	142	533576,46	2235072,65	85	183	532661,85	2235110,52
85	102	533745,02	2235188,98	85	143	533562,99	2235032,69	85	184	532647,34	2235080,18

Порядковый номер земельного участка	Порядковый номер характерной (поворотной) точки	Координаты		Порядковый номер земельного участка	Порядковый номер характерной (поворотной) точки	Координаты		Порядковый номер земельного участка	Порядковый номер характерной (поворотной) точки	Координаты		Порядковый номер земельного участка	Порядковый номер характерной (поворотной) точки	Координаты	
		X	Y			X	Y			X	Y			X	Y
85	267	531994,93	2234190,82	85	308	532726,71	2245336,74	87	6	515821,75	2226023,94	87	47	516146,05	2227623,96
85	268	531997,20	2234178,08	85	309	532738,25	2245334,51	87	7	515826,43	2226126,55	87	48	516128,64	2227691,42
85	269	531996,86	2234174,17	85	310	532788,96	2246029,65	87	8	515829,62	2226193,29	87	49	516124,30	2227705,09
85	270	531999,05	2234161,03	85	311	532774,75	224750,83	87	9	515647,08	2226199,22	87	50	516113,35	2227735,31
85	271	532010,92	2234090,25	85	312	532787,50	224811,18	87	10	515653,07	2226317,86	87	51	516083,66	2227736,52
85	272	532029,88	2234000,72	85	313	532799,29	224866,98	87	11	515740,53	2226323,37	87	52	516067,30	2227755,83
85	273	532048,41	2233934,38	85	314	532804,54	224749,70	87	12	515741,84	2226369,88	87	53	515996,98	2227720,11
85	274	532064,49	2233890,44	85	315	532917,46	224749,50	87	13	515833,43	2226368,32	87	54	515881,81	2227719,36
85	275	532069,05	2233877,97	85	316	532932,22	224744,34	87	14	515846,76	2226368,13	87	55	515878,23	2227719,33
85	276	532091,14	2233831,10	85	317	532948,61	224738,63	87	15	515865,01	2226373,72	87	56	515868,96	2227732,78
85	277	532112,86	2233793,39	85	318	532947,51	224684,48	87	16	515863,38	2226404,55	87	57	515856,16	2227751,73
85	278	532140,28	2233742,87	85	319	532927,40	224586,13	87	17	515858,64	2226404,88	87	58	515809,38	2227820,52
85	279	532148,41	2233727,89	85	320	532933,41	224566,28	87	18	515860,20	2226428,64	87	59	515778,34	2227866,96
85	280	532149,09	2233726,90	85	321	532951,44	224514,00	87	19	515863,62	2226428,46	87	60	515734,07	2227932,39
85	281	532191,78	2233664,59	85	322	532951,83	224512,88	87	20	515864,80	2226457,49	87	61	515539,27	2228220,26
85	282	532253,61	2233592,75	85	323	532999,31	224444,49	87	21	515871,74	2226489,98	87	62	515538,30	2228221,40
85	283	532256,19	2233521,02	85	324	532998,80	224443,59	87	22	515899,20	2226661,43	87	63	515533,29	2228229,10
85	284	532381,18	2233479,10	85	325	532959,15	224372,53	87	23	515911,56	2226694,68	87	64	515463,87	2228331,69
85	285	532433,37	2233435,22	85	326	532978,65	224324,42	87	24	515920,58	2226716,88	87	65	515654,37	2228460,60
85	286	532507,34	2233390,60	85	327	532919,28	224205,77	87	25	515942,49	2226770,87	87	66	515485,57	2228606,07
85	287	532599,21	2233336,41	85	328	532978,39	224197,89	87	26	515971,98	2226843,55	87	67	515479,83	2228704,04
85	288	532629,01	2233183,37	85	329	532948,14	224192,77	87	27	515974,01	2226848,54	87	68	515451,82	2228673,68
85	289	532676,85	2233289,41	85	330	532903,61	224189,36	87	28	515983,10	2226873,82	87	69	515396,56	2228653,77
85	290	532680,38	2233288,38	85	331	532861,01	224189,47	87	29	516001,60	2226916,41	87	70	515361,51	2228633,96
85	291	532682,76	2233287,70	85	332	532833,41	224192,36	87	30	516063,55	2227069,13	87	71	515360,30	2228633,27
85	292	532683,61	2233285,88	85	333	532828,27	224192,66	87	31	516073,64	2227098,96	87	72	515284,24	2228588,97
85	293	532707,96	2233273,15	85	334	532724,91	224191,61	87	32	516084,09	2227119,79	87	73	515259,66	2228574,98
85	294	532744,26	2233252,70	85	335	532710,41	224192,30	87	33	516119,54	2227207,19	87	74	515251,85	2228570,49
85	295	532766,77	2233239,07	85	336	532709,15	224191,90	87	34	516129,06	2227233,41	87	75	515242,85	2228565,03
85	296	532791,92	2233223,43	85	337	532808,91	224192,61	87	35	516143,55	2227316,25	87	76	515074,39	2228468,35
85	297	532797,26	2233223,47	85	338	532822,92	224192,72	87	36	516147,36	2227338,03	87	77	514836,02	2228265,87
85	298	532800,15	2233219,12	85	339	532846,11	224192,09	87	37	516150,39	2227355,38	87	78	514811,85	2228245,32
85	299	532788,07	2233289,22	85	340	532890,76	224192,63	87	38	516154,70	2227386,57	87	79	514791,18	2228227,76
85	300	532706,79	2233806,49	85	341	532898,89	224163,67	87	39	516156,73	2227401,35	87	80	514779,05	2228217,45
85	301	532690,75	2233906,6	85	342	532903,36	224163,53	87	40	516158,32	2227412,8	87	81	514770,8	2228210,43
85	302	532638,40	2233897,19	85	343	532907,13	224161,15	87	41	516159,34	2227420,12	87	82	514754,17	2228196,30
85	303	532597,36	2234060,38	85	344	532917,14	224154,91	87	42	516160,84	2227451,65	87	83	514742,47	2228186,38
85	304	532588,10	2234114,08	85	345	532917,77	224153,70	87	43	516161,02	2227455,70	87	84	514720,43	2228156,25
85	305	532594,42	2234315,05	85	346	532919,02	224151,29	87	44	516161,18	2227459,37	87	85	514569,54	2228006,85
85	306	532612,30	2234405,36	85	347	532930,18	224144,34	87	45	516162,80	2227497,46	87	86	514515,74	2227923,59
85	307	532659,88	2234549,71	85	348	532945,16	224135,09	87	46	516159,36	2227554,67	87	87	514485,94	2227873,52

Порядковый номер земельного участка	Порядковый номер кадастровой (поворотной) точки	Координаты		Порядковый номер земельного участка	Порядковый номер кадастровой (поворотной) точки	Координаты		Порядковый номер земельного участка	Порядковый номер кадастровой (поворотной) точки	Координаты		Порядковый номер земельного участка	Порядковый номер кадастровой (поворотной) точки	Координаты	
		X	Y			X	Y			X	Y			X	Y
87	88	514456,20	2227823,59	87	129	514110,49	2226553,08	87	170	513303,00	2226073,66	87	211	513055,13	2225847,17
87	89	514452,09	2227816,68	87	130	514019,05	2226474,12	87	171	513299,47	2226077,45	87	212	513048,98	2225840,48
87	90	514449,59	2227812,47	87	131	514018,51	2226458,42	87	172	513298,05	2226076,53	87	213	513051,74	2225837,99
87	91	514448,92	2227811,35	87	132	514117,56	2226468,34	87	173	513267,48	2226068,04	87	214	513054,50	2225835,50
87	92	514383,71	2227698,31	87	133	514149,26	2226395,08	87	174	513262,90	2226055,26	87	215	513049,58	2225830,00
87	93	514300,32	2227555,36	87	134	514173,09	2226340,00	87	175	513227,40	2226031,72	87	216	513045,17	2225823,08
87	94	514162,06	2227386,71	87	135	514096,17	2226336,88	87	176	513211,87	2226021,43	87	217	513038,72	2225820,85
87	95	514157,66	2227382,59	87	136	514097,62	2226301,98	87	177	513216,81	2226016,17	87	218	513039,14	2225831,44
87	96	514148,22	2227373,80	87	137	514100,15	2226340,84	87	178	513234,70	2225994,19	87	219	513027,38	2225841,90
87	97	514096,28	2227325,34	87	138	514104,91	2226123,51	87	179	513240,10	2225987,56	87	220	513026,28	2225830,09
87	98	514088,64	2227318,23	87	139	514105,25	2226114,92	87	180	513267,29	2225988,03	87	221	513022,57	2225806,29
87	99	514073,20	2227303,83	87	140	513928,78	2226098,55	87	181	513298,25	2225919,18	87	222	513018,69	2225795,50
87	100	514041,99	2227261,75	87	141	513928,54	2226100,93	87	182	513315,08	2225899,28	87	223	513019,62	2225795,12
87	101	514038,96	2227249,21	87	142	513920,56	2226181,07	87	183	513336,48	2225870,27	87	224	513021,00	2225794,56
87	102	514034,11	2227208,88	87	143	513918,96	2226197,09	87	184	513311,31	2225848,90	87	225	513020,28	2225791,87
87	103	514019,45	2227203,48	87	144	513917,47	2226211,94	87	185	513261,85	2225809,90	87	226	513027,29	2225786,17
87	104	514011,24	2227192,11	87	145	513915,04	2226237,00	87	186	513248,40	2225798,13	87	227	513022,49	2225773,81
87	105	513999,94	2227176,42	87	146	513915,00	2226237,42	87	187	513223,09	2225774,24	87	228	513018,15	2225748,05
87	106	513974,37	2227140,98	87	147	513905,75	2226344,64	87	188	513217,41	2225769,10	87	229	513010,97	2225753,04
87	107	513986,31	2227133,42	87	148	513960,90	2226352,04	87	189	513170,06	2225730,71	87	230	513008,26	2225754,69
87	108	514023,06	2227110,05	87	149	513929,04	2226401,69	87	190	513163,10	2225716,82	87	231	513008,26	2225751,78
87	109	514037,41	2227100,93	87	150	513932,75	2226396,13	87	191	513146,07	2225714,95	87	232	513001,49	2225748,74
87	110	514034,70	2227096,87	87	151	513927,53	2226402,05	87	192	513132,69	2225730,31	87	233	512998,59	2225747,52
87	111	514044,78	2227089,55	87	152	513904,74	2226396,97	87	193	513117,33	2225747,95	87	234	512997,91	2225736,80
87	112	514046,19	2227088,64	87	153	513904,32	2226388,66	87	194	513110,75	2225753,76	87	235	512996,38	2225713,01
87	113	514063,53	2227077,61	87	154	513903,10	2226388,65	87	195	513099,06	2225764,07	87	236	512994,46	2225683,06
87	114	514040,18	2227041,21	87	155	513860,97	2226390,34	87	196	513085,15	2225779,36	87	237	512991,40	2225676,99
87	115	514039,17	2227039,65	87	156	513859,11	2226403,54	87	197	513072,68	2225793,05	87	238	512983,90	2225662,08
87	116	514036,03	2227034,78	87	157	513824,43	2226396,79	87	198	513072,17	2225795,27	87	239	512991,97	2225650,98
87	117	514035,91	2227034,63	87	158	513790,46	2226372,99	87	199	513059,74	2225811,41	87	240	512974,57	2225570,91
87	118	514035,69	2227034,29	87	159	513756,59	2226374,64	87	200	513038,60	2225817,48	87	241	512967,97	2225529,40
87	119	514021,62	2227016,69	87	160	513732,82	2226369,07	87	201	513037,82	2225821,63	87	242	512966,92	2225523,83
87	120	514117,20	2226955,10	87	161	513696,95	2226351,66	87	202	513036,30	2225829,80	87	243	512959,51	2225526,13
87	121	514051,46	2226843,36	87	162	513665,44	2226330,68	87	203	513036,85	2225832,13	87	244	512958,39	2225522,54
87	122	513996,11	2226749,01	87	163	513651,49	2226312,58	87	204	513035,02	2225841,20	87	245	512947,49	2225486,95
87	123	514038,5	2226689,83	87	164	513615,28	2226291,23	87	205	513039,84	2225844,61	87	246	512947,18	2225485,93
87	124	514046,93	2226678,05	87	165	513595,52	2226275,77	87	206	513038,72	2225845,84	87	247	512946,75	2225484,55
87	125	514048,47	2226675,91	87	166	513442,11	2226141,81	87	207	513030,76	2225854,56	87	248	512946,04	2225482,24
87	126	514035,60	2226665,96	87	167	513415,19	2226151,00	87	208	513030,46	2225864,88	87	249	512945,85	2225481,62
87	127	514111,11	2226588,45	87	168	513320,52	2226076,69	87	209	513045,09	2225860,76	87	250	512945,48	2225480,38
87	128	514115,55	2226582,23	87	169	513306,46	2226069,93	87	210	513042,46	2225857,94	87	251	512941,80	2225468,39

Порядковый номер земельного участка	Порядковый номер кадастровой территории	Координаты		Порядковый номер земельного участка	Порядковый номер кадастровой территории	Координаты		Порядковый номер земельного участка	Порядковый номер кадастровой территории	Координаты		Порядковый номер земельного участка	Порядковый номер кадастровой территории	Координаты	
		X	Y			X	Y			X	Y			X	Y
87	293	514003,61	2225448,34	87	334	514899,65	2225538,37	87	374	515303,87	2227425,93	87	414	513631,32	2226255,88
87	294	514046,08	2225433,42	87	335	514898,50	2225538,06	87	375	515474,10	2227422,50	87	415	513675,65	2226288,58
87	295	514078,88	2225454,63	87	336	514904,60	2225559,00	87	376	515400,92	2227416,41	87	416	513707,96	2226281,38
87	296	514081,20	2225444,03	87	337	514914,65	2225548,86	87	377	515397,17	2227412,21	87	417	513795,34	2226232,88
87	297	514091,76	2225395,60	87	338	514940,29	2225554,15	87	378	515333,80	2227402,35	87	418	513804,96	2226224,12
87	298	514094,62	2225379,33	87	339	514940,74	2225554,24	87	379	515288,87	2227391,56	87	419	513806,59	2226222,63
87	299	514097,77	2225354,65	87	340	514943,23	2225554,74	87	380	515255,83	2227382,33	87	420	513809,84	2226219,67
87	300	514102,35	2225318,03	87	341	514954,70	2225500,80	87	381	515246,09	2227385,22	87	421	513810,43	2226219,14
87	301	514119,68	2225321,73	87	342	514966,10	2225447,09	87	382	515237,29	2227387,83	87	422	513810,56	2226219,03
87	302	514142,81	2225326,69	87	343	514966,52	2225445,11	87	383	515188,93	2227413,41	87	423	513811,04	2226214,64
87	303	514141,80	2225333,63	87	344	514968,92	2225445,71	87	384	515245,31	2227486,94	87	424	513811,57	2226209,70
87	304	514140,63	2225341,61	87	345	514971,08	2225436,52	87	385	515279,61	2227530,62	87	425	513813,74	2226189,79
87	305	514172,33	2225348,92	87	346	514968,53	2225435,88	87	386	515208,84	2227583,16	87	426	513815,52	2226173,42
87	306	514174,77	2225349,51	87	347	514970,31	2225427,44	87	387	515364,51	2227636,24	87	427	513816,95	2226160,02
87	307	514173,27	2225356,25	87	348	515073,44	2225449,27	87	388	515844,08	2227732,99	87	428	513804,92	2226131,98
87	308	514269,37	2225169,29	87	349	515071,22	2225469,51	87	389	515436,62	2227745,51	87	429	515567,68	2225928,90
87	309	514271,26	2225366,42	87	350	515066,88	2225509,27	87	390	515510,30	2227823,88	87	430	515401,55	2225920,41
87	310	514271,40	2225345,14	87	351	515060,75	2225565,30	87	391	515844,66	2227748,21	87	431	515352,91	2225918,03
87	311	514291,85	2225348,38	87	352	515090,50	2225568,32	87	392	515556,02	2227752,03	87	432	515329,14	2225916,85
87	312	514293,38	2225337,85	87	353	515095,94	2225568,89	87	393	515558,20	2227748,93	87	433	515484,36	2225903,30
87	313	514324,57	2225341,45	87	354	515102,84	2225569,56	87	394	515862,43	2227742,91	87	434	515469,61	2225898,84
87	314	514335,15	2225339,34	87	355	515106,45	2225569,95	87	395	515880,14	2227755,04	87	435	515462,82	2225896,65
87	315	514343,75	2225341,33	87	356	515109,80	2225550,29	87	396	515016,05	2227698,74	87	436	515461,27	2225896,32
87	316	514337,35	2225376,74	87	357	515118,63	2225463,84	87	397	515029,44	2227677,74	87	437	515459,53	2225897,13
87	317	514355,06	2225379,95	87	358	515151,36	2225475,41	87	398	515028,82	2227669,60	87	438	515427,88	2225911,85
87	318	514489,34	2225404,94	87	359	515180,45	2225479,56	87	399	515026,40	2227637,72	87	439	515420,57	2225915,26
87	319	514489,11	2225406,58	87	360	515283,53	2225523,89	87	400	515027,80	2227591,13	87	440	515384,90	2225945,92
87	320	514486,38	2225425,84	87	361	515284,69	2225524,27	87	401	515036,37	2227529,06	87	441	515388,81	2225961,30
87	321	514518,93	2225431,28	87	362	515313,53	2225533,37	87	402	515034,82	2227525,26	87	442	515386,64	2225971,55
87	322	514536,23	2225327,57	87	363	515302,09	2225484,67	87	403	515016,89	2227498,27	87	443	515392,36	2225975,59
87	323	514591,46	2225338,10	87	364	515446,44	2225578,17	87	404	515888,81	2227464,49	87	444	515403,42	2225979,31
87	324	514707,29	2225360,20	87	365	515456,26	2225581,62	87	405	515786,69	2227454,19	87	445	515405,04	2225979,86
87	325	514749,63	2225368,27	87	366	515510,67	2225600,54	87	406	515866,46	2227441,72	87	446	515412,29	2225987,40
87	326	514771,02	2225372,35	87	367	515671,61	2225656,50	87	407	513804,92	2226131,98	87	447	515431,62	2226006,34
87	327	514833,49	2225384,28	87	368	515677,18	2225658,43	87	408	513758,72	2226116,19	87	448	515433,11	2226007,80
87	328	514820,14	2225443,55	87	369	515682,73	2225660,37	87	409	513702,50	2226071,33	87	449	515444,85	2226016,80
87	329	514813,95	2225471,06	87	370	515708,20	2225668,70	87	410	513617,33	2226097,78	87	450	515451,57	2226021,96
87	330	514845,71	2225477,36	87	371	515758,18	2225711,4	87	411	513575	222648,81	87	451	515468,55	2226026,55
87	331	514836,31	2225523,06	87	372	515566,46	2227441,72	87	412	513611,17	2226200,74	87	452	515531,38	2226043,53
87	332	514867,08	2225529,21	87	373	515487,77	2227434,51	87	413	513623,30	2226226,44	87	453	51546,00	2225997,35
87	333	514864,70	2225540,84	87	374	515542,82	2227432,07	87	414	513625,95	2226234,34	87	454	51547,31	2225993,20

X Y

X Y

X Y

X Y

X Y

X Y

X Y

Порядковый номер земельного участка	Порядковый номер характерной (поворотной) точки	Координаты		Порядковый номер земельного участка	Порядковый номер характерной (поворотной) точки	Координаты		Порядковый номер земельного участка	Порядковый номер характерной (поворотной) точки	Координаты		Порядковый номер земельного участка	Порядковый номер характерной (поворотной) точки	Координаты	
		X	Y			X	Y			X	Y			X	Y
92	160	527369,10	2234236,01	93	33	524904,71	2234374,99	93	74	526538,00	223470,98	93	115	526571,20	2235749,11
92	161	527301,90	2234234,90	93	34	524914,00	2234325,85	93	75	526642,29	223470,70	93	116	526450,13	2235713,18
92	162	527298,26	2234434,88	93	35	525016,43	2234349,5	93	76	526642,26	223477,71	93	117	526423,32	2235710,26
92	163	527327,38	2234336,81	93	36	525070,6	2234361,99	93	77	526656,08	223484,84	93	118	526125,37	2235674,85
92	164	527347,84	2234338,17	93	37	525069,61	2234370,47	93	78	526671,17	223489,98	93	119	526086,83	2235672,71
92	165	527398,74	2234341,54	93	38	525262,53	2234412,06	93	79	526683,25	223503,55	93	120	525990,00	2235675,91
92	166	527398,99	2234325,78	93	39	525264,99	2234399,05	93	80	526688,74	223510,86	93	121	525809,02	2235723,46
92	167	527399,28	2234307,01	93	40	525274,75	2234400,88	93	81	526689,69	223520,46	93	122	525641,39	2235787,49
92	169	527400,41	2234236,53	93	41	525299,67	2234421,19	93	82	526692,23	223533,69	93	123	525454,06	2235825,03
93	1	522900,51	2232094,41	93	42	525404,05	2234421,91	93	83	526694,03	223535,49	93	124	525291,15	2235840,26
93	2	523020,47	2232270,12	93	43	525454,84	2234442,09	93	84	526698,24	223558,69	93	125	525117,54	2235852,96
93	3	523061,77	2232331,84	93	44	525454,81	2234442,13	93	85	526697,97	223556,02	93	126	524924,99	2235956,38
93	4	523068,98	2232342,63	93	45	525449,85	2234454,38	93	86	526692,39	223574,45	93	127	525356,06	2236029,59
93	5	523252,07	2232261,26	93	46	525639,73	2234562,14	93	87	526678,73	2235573,51	93	128	525326,58	2236047,64
93	6	523354,28	2232762,92	93	47	525622,74	2234590,72	93	88	526661,90	223574,25	93	129	525201,00	2236124,40
93	7	523444,28	2232299,69	93	48	525717,72	2234648,48	93	89	526648,25	223575,43	93	130	525077,94	2236068,36
93	8	523574,45	2232308,26	93	49	525741,20	2234610,53	93	90	526634,61	2235572,79	93	131	525034,18	2236048,43
93	9	523742,94	2233355,47	93	50	525871,90	2234693,68	93	91	526615,04	223565,84	93	132	525000,00	2236032,86
93	10	523837,41	2233474,64	93	51	525984,18	2234787,60	93	92	526600,77	223555,56	93	133	524871,99	2235974,54
93	11	523911,43	2233583,68	93	52	526051,93	2234885,62	93	93	526594,59	223555,16	93	134	524853,03	2235965,91
93	12	523976,49	2233679,52	93	53	526019,10	2234912,72	93	94	526588,42	223552,92	93	135	524800,02	2235941,76
93	13	523958,71	2233696,45	93	54	526056,59	2234965,04	93	95	526586,03	223553,88	93	136	524675,08	2236003,73
93	14	523930,38	2233723,47	93	55	526032,60	2234984,46	93	96	526586,22	2235561,85	93	137	524368,81	2236000,78
93	15	523887,67	2233764,15	93	56	526143,07	2235125,36	93	97	526599,58	2235573,03	93	138	524370,64	2236045,13
93	16	523826,44	2233858,14	93	57	526160,25	2235116,63	93	98	526618,05	2235585,73	93	139	524350,00	2236047,01
93	17	523795,89	2233893,25	93	58	526214,72	2235181,80	93	99	526628,86	2235592,63	93	140	524171,14	2236063,38
93	18	523740,00	2233940,40	93	59	526235,02	2235161,07	93	100	526666,94	2235599,52	93	141	524148,99	2236066,86
93	19	523690,97	2233976,13	93	60	526280,93	2235199,06	93	101	526643,90	2235610,01	93	142	524119,45	2236068,10
93	20	524161,88	2234090,82	93	61	526265,70	2235217,23	93	102	526643,44	2235615,55	93	143	524095,57	2236070,30
93	21	524225,72	2234179,62	93	62	526333,10	2235271,47	93	103	526637,44	2235619,78	93	144	523893,95	2235869,05
93	22	524246,08	2234184,10	93	63	526341,32	2235261,50	93	104	526629,11	2235621,63	93	145	523833,05	2235810,26
93	23	524279,26	2234191,90	93	64	526330,43	2235291,00	93	105	526617,16	2235624,12	93	146	523828,41	2235804,49
93	24	524298,73	2234220,72	93	65	526319,78	2235319,02	93	106	526604,29	2235620,08	93	147	523798,96	2235778,92
93	25	524309,97	2234210,15	93	66	526364,85	2235320,80	93	107	526598,17	2235611,71	93	148	523791,76	2235772,66
93	26	524438,89	2234245,74	93	67	526449,23	2235324,12	93	108	526587,43	2235609,21	93	149	523768,09	2235750,63
93	27	524486,42	2234242,42	93	68	526467,61	2235323,69	93	109	526579,69	2235610,98	93	150	523760,96	2235743,97
93	28	524484,09	2234256,71	93	69	526468,28	2235324,67	93	110	526572,65	2235612,61	93	151	523744,72	2235700,90
93	29	524624,83	2234295,74	93	70	526484,00	2235348,01	93	111	526581,80	2235669,97	93	152	523706,83	2235692,94
93	30	524630,27	2234273,04	93	71	526498,99	2235378,99	93	112	526581,85	2235672,94	93	153	523597,45	2235591,67
93	31	524815,75	2234307,28	93	72	526508,22	2235400,41	93	113	526582,14	2235689,38	93	154	523504,40	2235498,13
93	32	524806,45	2234356,41	93	73	526524,00	2235437,00	93	114	526583,26	2235752,70	93	155	523502,71	2235496,43

Порядковый номер земельного участка	Координаты		Порядковый номер кадастровой (поворотной) точки	Порядковый номер земельного участка	Координаты		Порядковый номер кадастровой (поворотной) точки	Порядковый номер земельного участка	Координаты		Порядковый номер кадастровой (поворотной) точки	Порядковый номер земельного участка	Координаты		Порядковый номер кадастровой (поворотной) точки
	X	Y			X	Y			X	Y			X	Y	
93	522853,07	2234640,99	288	93	522538,64	2234119,87	279	93	521676,54	2233672,34	320	93	520855,72	2231491,99	361
93	522847,08	2234635,56	290	93	522538,53	2234119,74	280	93	521488,71	2233646,83	321	93	520855,06	2231452,32	362
93	522849,71	2234632,59	239	93	522464,95	2234042,16	281	93	521526,18	2233645,94	322	93	520863,86	2231447,94	363
93	522828,38	2234611,66	241	93	522437,06	2234015,37	282	93	521472,03	2233634,29	323	93	520914,01	2231174,58	364
93	522824,97	2234615,52	242	93	522425,53	2234004,3	283	93	521461,61	2233629	324	93	520933,7	2231067,24	365
93	522824,76	2234613,33	243	93	522421,72	2234000,64	284	93	521412,14	2233600,89	325	93	520963,05	2231007,17	366
93	522806,27	2234598,51	244	93	522408,20	2233987,49	285	93	521372,70	2233573,94	326	93	520983,81	2231094,06	367
93	522787,77	2234581,69	245	93	522387,20	2233966,90	286	93	521333,51	2233541,26	327	93	520984,73	2231089,06	368
93	522810,24	2234557,10	246	93	522365,36	2233945,32	287	93	521301,76	2233503,94	328	93	521000,53	2231000,25	369
93	522782,77	2234532,10	247	93	522322,50	2233941,33	288	93	521284,10	2233483,22	329	93	521008,33	2230656,47	370
93	522756,49	2234508,29	248	93	522300,69	2233939,31	289	93	521260,60	2233451,49	330	93	521044,12	2230455,50	371
93	522755,33	2234507,24	249	93	522286,63	2233938,00	290	93	521244,89	2233424,99	331	93	521044,48	2230453,48	372
93	522736,25	2234489,71	250	93	522279,37	2233937,33	291	93	521242,94	2233421,67	332	93	521056,80	2230386,19	373
93	522717,88	2234472,73	251	93	522268,97	2233936,36	292	93	521219,84	2233375,97	333	93	521061,17	2230362,33	374
93	522695,28	2234457,59	252	93	522259,56	2233935,50	293	93	521205,76	2233339,11	334	93	521121,40	2230033,39	375
93	522694,51	2234456,86	253	93	522219,98	2233938,89	294	93	521164,55	2233213,82	335	93	521132,08	2229975,10	376
93	522690,23	2234449,28	254	93	522197,19	2233960,81	295	93	521109,52	2233051,26	336	93	521161,07	2229816,74	377
93	522671,23	2234447,66	255	93	522196,47	2233960,09	296	93	521087,78	2232994,87	337	93	521161,18	2229816,10	378
93	522712,44	2234431,16	256	93	522156,91	2233919,11	297	93	520972,58	2232736,78	338	93	521172,94	2229751,91	379
93	522707,05	2234434,90	257	93	522147,84	2233902,41	298	93	520957,37	2232702,67	339	93	521212,40	2229584,44	380
93	522727,21	2234422,59	258	93	522124,56	2233854,25	299	93	520946,70	2232678,76	340	93	521225,91	2229454,52	381
93	522713,36	2234409,23	259	93	522085,51	2233866,85	300	93	520936,51	2232655,92	341	93	521253,91	2229471,51	382
93	522711,61	2234410,97	260	93	522110,33	2233925,09	301	93	520910,43	2232597,50	342	93	521266,52	2229406,73	383
93	522706,82	2234382,21	261	93	522100,95	2233929,66	302	93	520844,32	2232449,39	343	93	521293,50	2229566,99	384
93	522700,39	2234359,85	262	93	522085,39	2233944,09	303	93	520813,71	2232377,14	344	93	521325,35	2229643,83	385
93	522693,01	2234347,40	263	93	522088,38	2233970,80	304	93	520798,03	2232340,13	345	93	521330,04	2229653,15	386
93	522689,34	2234341,18	264	93	522088,73	2233973,87	305	93	520782,72	2232303,16	346	93	521330,55	2229656,34	387
93	522671,39	2234310,91	265	93	522075,06	2233983,67	306	93	520772,24	2232275,49	347	93	521488,65	2229589,50	388
93	522647,96	2234271,38	266	93	522130,09	2234034,76	307	93	520771,83	2232274,04	348	93	521501,12	2229584,21	389
93	522646,16	2234268,36	267	93	521974,08	2234203,93	308	93	520761,00	2232235,85	349	93	521513,91	2229615,02	390
93	522642,09	2234261,50	268	93	521958,34	2234219,87	309	93	520755,22	2232205,95	350	93	521518,63	2229626,41	391
93	522640,93	2234256,40	269	93	521951,46	2234220,65	310	93	520750,46	2232177,27	351	93	521527,86	2229648,66	392
93	522620,93	2234242,87	270	93	521880,80	2234225,01	311	93	520748,59	2232156,23	352	93	521578,79	2229770,43	393
93	522619,02	2234223,64	271	93	521810,06	2234014,06	312	93	520746,74	2232136,92	353	93	521626,70	2229887,65	394
93	522613,57	2234198,78	272	93	521745,37	2233811,48	313	93	520747,89	2232111,08	354	93	521669,93	2229990,38	395
93	522608,40	2234172,28	273	93	521740,23	2233796,89	314	93	520750,08	2232083,06	355	93	521686,97	2230032,14	396
93	522590,55	2234159,43	274	93	521730,67	2233769,85	315	93	520752,21	2232051,64	356	93	521701,03	2230063,38	397
93	522564,84	2234133,69	275	93	521682,96	2233748,35	316	93	520764,02	2231987,75	357	93	521732,52	2230149,82	398
93	522556,99	2234125,86	276	93	521869,20	2233714,93	317	93	520794,48	2231823,14	358	93	521736,01	2230149,41	399
93	522550,19	2234132,04	277	93	521870,53	2233711,04	318	93	520806,90	2231755,91	359	93	521791,89	2230261,23	400
93	522546,11	2234127,73	278	93	521727,46	2233682,50	319	93	520838,14	2231587,08	360	93	521793,35	2230265,84	401

Порядковый номер земельного участка	Порядковый номер кадастровой (поворотной) точки	Координаты		Порядковый номер земельного участка	Порядковый номер кадастровой (поворотной) точки	Координаты		Порядковый номер земельного участка	Порядковый номер кадастровой (поворотной) точки	Координаты		Порядковый номер земельного участка	Порядковый номер кадастровой (поворотной) точки	Координаты	
		X	Y			X	Y			X	Y			X	Y
93	401	524637,67	2235320,33	93	442	524035,80	2233829,46	93	483	522631,38	2234077,95	93	524	523045,81	2234907,54
93	402	521099,35	2231146,83	93	443	524108,31	2233811,31	93	484	522736,72	2234153,66	93	525	523045,97	2234907,29
93	403	522197,04	2231149,20	93	444	524194,97	2233817,48	93	485	522759,62	2234170,03	93	526	523105,24	2234989,08
93	404	522191,90	2231141,91	93	445	524247,60	2233828,21	93	486	522797,11	2234196,86	93	527	523104,99	2234989,24
93	405	522099,41	2231248,38	93	446	524270,10	2233827,65	93	487	522861,19	2234237,22	93	528	523105,17	2234989,52
93	406	522015,08	2231345,44	93	447	524280,88	2233815,62	93	488	522913,06	2234265,42	93	529	523105,42	2234989,36
93	407	521996,89	2231338,27	93	448	524294,26	2233757,11	93	489	522919,28	2234268,53	93	530	523105,24	2234989,08
93	408	522042,46	2231222,61	93	449	524295,92	2233747,53	93	490	522990,75	2234303,84	93	531	523101,14	2234884,21
93	409	521939,32	2231136,29	93	450	524299,22	2233728,66	93	491	523015,42	2234316,16	93	532	523010,86	2234884,04
93	410	521937,09	2231135,17	93	451	524307,04	2233683,69	93	492	523022,24	2234319,56	93	533	523010,70	2234884,29
93	411	521924,96	2231135,43	93	452	524306,95	2233646,22	93	493	523022,18	2234319,71	93	534	523010,99	2234884,46
93	412	521924,69	2231135,44	93	453	524306,79	2233565,98	93	494	523039,56	2234328,63	93	535	523011,14	2234884,21
93	413	521832,75	2231137,50	93	454	521915,75	2230737,70	93	495	523047,68	2234343,29	93	536	523060,10	2234927,62
93	414	521785,99	2231246,45	93	455	521899,03	2230713,36	93	496	523071,65	2234350,99	93	537	523069,85	2234927,79
93	415	521708,65	2231422,85	93	456	521878,40	2230728,42	93	497	523091,88	2234365,09	93	538	523060,02	2234928,04
93	416	521709,55	2231427,99	93	457	521809,64	2230778,56	93	498	523110,94	2234382,50	93	539	523060,27	2234927,87
93	417	521748,45	2231680,70	93	458	521798,62	2230785,50	93	499	523129,51	2234399,48	93	540	523060,10	2234927,62
93	418	521750,06	2231652,93	93	459	521795,70	2230834,87	93	500	523163,24	2234430,30	93	541	523085,92	2234959,17
93	419	521837,15	2231654,78	93	460	521707,64	2230897,11	93	501	523207,91	2234384,09	93	542	523085,67	2234959,33
93	420	521844,22	2231653,01	93	461	521685,41	2230912,81	93	502	523219,87	2234333,80	93	543	523085,83	2234959,58
93	421	521844,34	2231652,98	93	462	521709,01	2230948,08	93	503	523215,06	2234301,58	93	544	523085,08	2234959,42
93	422	521862,48	2231630,65	93	463	521755,24	2230987,24	93	504	523206,41	2234267,55	93	545	523085,92	2234959,17
93	423	521943,18	2231531,24	93	464	521759,01	2231022,77	93	505	523088,31	2234197,06	93	546	522997,55	2234853,38
93	424	521968,66	2231499,57	93	465	521768,86	2231037,47	93	506	521498,98	2229773,62	93	547	522997,33	2234853,19
93	425	522013,62	2231443,67	93	466	521871,94	2230968,46	93	507	521419,05	2229794,15	93	548	522997,13	2234853,42
93	426	522030,56	2231422,60	93	467	521877,72	2230964,58	93	508	521357,47	2229822,69	93	549	522997,36	2234853,61
93	427	522018,63	2231378,13	93	468	521880,80	2230962,98	93	509	521359,10	2229841,13	93	550	522997,55	2234853,38
93	428	522208,24	2231160,01	93	469	521987,75	2230892,67	93	510	521384,32	2229847,49	93	551	520740,09	2232082,37
93	429	522199,35	2231146,83	93	470	522011,57	2230877,01	93	511	521409,01	2229853,73	93	552	520737,91	2232110,31
93	430	524306,79	2235565,98	93	471	521915,75	2230737,70	93	512	521431,70	2229871,41	93	553	520736,73	2232136,47
93	431	524241,79	2235547,04	93	472	523088,31	2234197,06	93	513	521461,34	2229870,00	93	554	520738,62	2232157,18
93	432	523989,20	2235566,63	93	473	523044,26	2234157,59	93	514	521496,63	2229868,33	93	555	520740,48	2232178,16
93	433	523897,03	2235619,46	93	474	523037,83	2234151,85	93	515	521498,98	2229773,62	93	556	520745,34	2232207,57
93	434	523847,43	2235628,27	93	475	522961,75	2234152,44	93	516	523116,81	2235011,15	93	557	520751,18	2232237,74
93	435	523815,53	2235682,53	93	476	522940,63	2234177,24	93	517	523116,52	2235011,21	93	558	520762,62	2232278,22
93	436	523816,42	2235702,48	93	477	522942,79	2234262,04	93	518	523117,30	2235014,42	93	559	520773,38	2232306,70
93	437	523817,97	2235736,84	93	478	522866,08	2234222,41	93	519	523117,59	2235014,35	93	560	520780,68	2232324,32
93	438	523870,22	2235743,39	93	479	522802,85	2234182,32	93	520	523116,81	2235011,15	93	561	520780,84	2232324,32
93	439	523869,67	2235806,68	93	480	522773,00	2234161,48	93	521	523045,97	2234907,29	93	562	520785,42	2232326,00
93	440	523967,62	2235846,52	93	481	522695,86	2234107,59	93	522	523045,70	2234907,29	93	563	520669,02	2232249,00
93	441	523979,14	2235843,65	93	482	522642,73	2234067,01	93	523	523045,53	2234907,37	93	564	520668,20	2232173,33

Порядковый номер земельного участка	Порядковый номер характерной (поворотной) точки	Координаты		Порядковый номер земельного участка	Порядковый номер характерной (поворотной) точки	Координаты		Порядковый номер земельного участка	Порядковый номер характерной (поворотной) точки	Координаты	
		X	Y			X	Y			X	Y
99	44	515876,71	2228966,58	99	85	516084,42	2228245,62	100	25	529913,19	2235032,17
99	45	515875,99	2228966,96	99	86	516084,31	2228331,59	100	26	529925,14	2235025,42
99	46	515875,02	2228964,86	99	87	516071,38	2228338,59	100	27	529955,04	2235024,05
99	47	515890,47	2228977,42	99	88	516056,17	2228320,80	100	28	529957,73	2234993,59
99	48	515849,57	2228975,61	99	89	516048,20	2228324,95	100	29	529954,27	2234974,40
99	49	515888,63	2228981,11	99	90	516040,74	2228366,41	100	30	529955,82	2234967,16
99	50	515837,20	2228981,85	99	91	516026,84	2228382,77	100	31	529967,50	2234961,55
99	51	515838,17	2228983,79	99	92	516004,76	2228446,16	100	32	529973,90	2234961,42
99	52	515790,86	2228980,18	99	93	516046,78	2228460,20	100	33	529986,26	2234982,79
99	53	515767,24	2228980,70	99	94	516071,27	2228449,91	100	34	531061,42	2235178,82
99	54	515741,47	2228887,84	99	95	516079,93	2228428,34	101	35	531058,06	2235269,84
99	55	515720,03	2228884,83	99	96	516106,05	2228428,19	101	36	530928,85	2235211,94
99	56	515590,88	2228866,69	99	97	516127,79	2228406,63	101	37	530899,07	2235198,59
99	57	515459,58	2228767,04	99	98	516109,43	2228388,22	101	38	530880,06	2235178,61
99	58	51532,87	2228728,99	99	99	516113,72	2228383,58	101	39	530898,54	2235177,63
99	59	515541,71	2228716,22	99	100	516067,60	2228342,17	101	40	531061,42	2235178,82
99	60	515566,30	2228680,70	99	101	516071,38	2228338,59	102	41	530203,51	2235229,30
99	61	515685,59	2228508,42	99	102	529986,26	2228492,79	102	42	530205,10	2235240,20
99	62	515712,63	2228469,36	99	103	529998,33	2244995,08	102	43	530202,95	2235279,81
99	63	515746,74	2228420,09	99	104	529998,23	2235077,02	102	44	530203,48	2235321,81
99	64	515797,67	2228346,51	99	105	529998,79	2235114,53	102	45	530205,63	2235352,80
99	65	515817,27	2228318,22	99	106	529998,93	2235123,81	102	46	530208,33	2235393,46
99	66	515842,39	2228281,92	99	107	529999,03	2235129,57	102	47	530207,25	2235441,68
99	67	515849,66	2228271,43	99	108	529999,82	2235175,79	102	48	530202,67	2235486,94
99	68	515855,20	2228263,42	99	109	529981,43	2235202,54	102	49	530199,18	2235490,68
99	69	515867,75	2228245,29	99	110	529960,89	2235226,20	102	50	530191,91	2235526,25
99	70	515903,31	2228193,93	99	111	529938,66	2235240,51	102	51	530184,89	2235539,45
99	71	515930,82	2228154,20	99	112	529910,74	2235259,81	102	52	530176,28	2235555,07
99	72	515951,44	2228166,79	99	113	529886,58	2235281,75	102	53	530167,50	2235566,94
99	73	515929,96	2228224,34	99	114	529873,55	2235279,96	102	54	530176,28	2235566,94
99	74	515911,62	2228273,46	99	115	529872,68	2235247,05	102	55	530130,48	2235533,11
99	75	515906,44	2228286,87	99	116	529855,73	2235197,98	102	56	530130,51	2235532,90
99	76	515923,26	2228292,76	99	117	529865,16	2235177,94	102	57	530130,63	2235532,98
99	77	515999,12	2228319,27	99	118	529869,46	2235156,90	102	58	530133,21	2235516,56
99	78	516007,86	2228322,34	99	119	529862,27	2235136,85	102	59	530157,67	2235513,33
99	79	516010,40	2228315,67	99	120	529847,26	2235100,63	102	60	530142,82	2235502,12
99	80	516023,20	2228282,02	99	121	529845,95	2235075,17	102	61	530133,96	2235511,80
99	81	516048,63	2228290,31	99	122	529867,11	2235063,47	102	62	530134,83	2235506,26
99	82	516052,22	2228291,48	99	123	529882,88	2235056,34	102	63	530136,99	2235492,89
99	83	516057,07	2228293,06	99	124	529896,25	2235050,31	102	64	530141,40	2235465,65
99	84	516063,07	2228295,01	99	125	529906,49	2235042,83	102	65	530143,73	2235451,29

Порядковый номер земельного участка	Порядковый номер характерной (поворотной) точки	Координаты		Порядковый номер земельного участка	Порядковый номер характерной (поворотной) точки	Координаты		Порядковый номер земельного участка	Порядковый номер характерной (поворотной) точки	Координаты		Порядковый номер земельного участка	Порядковый номер характерной (поворотной) точки	Координаты	
		X	Y			X	Y			X	Y			X	Y
103	72	531949,21	2236606,43	103	113	530610,10	2236795,97	103	154	530490,17	2236637,89	103	195	530284,29	2235639,22
103	73	531906,26	2236606,17	103	114	530608,17	2236794,02	103	155	530488,63	2236638,13	103	196	530254,19	2235629,76
103	74	531970,94	2236604,20	103	115	530588,51	2236795,29	103	156	530484,54	2236637,53	103	197	530214,35	2235609,76
103	75	531974,48	2236621,85	103	116	530582,10	2236798,72	103	157	530481,58	2236636,82	103	198	530196,08	2235592,05
103	76	531923,33	2236628,91	103	117	530570,66	2236802,07	103	158	530476,08	2236636,16	103	199	530197,82	2235587,65
103	77	531794,47	2236660,58	103	118	530564,10	2236798,78	103	159	530474,73	2236635,98	103	200	530202,67	2235574,47
103	78	531410,66	2236757,08	103	119	530534,28	2236798,20	103	160	530475,20	2236622,98	103	201	530214,26	2235547,25
103	79	531316,36	2236757,93	103	120	530531,67	2236798,20	103	161	530469,71	2236622,92	103	202	530226,10	2235517,89
103	80	531081,08	2236877,29	103	121	530530,45	2236797,83	103	162	530469,71	2236612,36	103	203	530233,37	2235490,17
103	81	531074,48	2236877,29	103	122	530530,45	2236797,83	103	163	530462,28	2236612,35	103	204	530232,57	2235440,86
103	82	531072,76	2236891,11	103	123	530528,94	2236797,45	103	164	530459,91	2236591,85	103	205	530231,48	2235395,35
103	83	531043,86	2236900,71	103	124	530527,35	2236797,05	103	165	530470,91	2236582,64	103	206	530230,95	2235345,37
103	84	531042,52	2236875,5	103	125	530500,56	2236789,13	103	166	530466,05	2236561,94	103	207	530231,34	2235317,44
103	85	531042,93	2236850,9	103	126	530495,64	2236789,03	103	167	530465,87	2236550,91	103	208	530301,88	2235317,64
103	86	531042,98	2236847,27	103	127	530495,16	2236784,23	103	168	530465,76	2236548,02	103	209	530354,85	2235317,80
103	87	531042,99	2236818,57	103	128	530493,98	2236781,85	103	169	530465,82	2236544,90	103	210	530437,27	2235318,04
103	88	531042,94	2236818,06	103	129	530491,71	2236780,01	103	170	530465,74	2236544,48	103	211	530439,12	2235221,18
103	89	531042,97	2236813,88	103	130	530483,58	2236773,07	103	171	530464,82	2236529,70	103	212	530234,75	2235216,75
103	90	531043,02	2236814,01	103	131	530478,96	2236769,13	103	172	530464,61	2236526,24	103	213	530232,84	2235207,09
103	91	531043,47	2236815,07	103	132	530472,22	2236763,38	103	173	530458,82	2236526,73	103	214	530237,41	2235190,11
103	92	531044,25	2236816,70	103	133	530469,87	2236761,30	103	174	530458,28	2236526,78	103	215	530226,75	2235189,56
103	93	531045,05	2236818,66	103	134	530471,90	2236754,10	103	175	530450,87	2236508,98	103	216	530250,85	2235147,81
103	94	531048,20	2236819,29	103	135	530472,43	2236732,71	103	176	530449,33	2236508,28	103	217	530253,78	2235147,94
103	95	531048,52	2236819,31	103	136	530473,07	2236707,09	103	177	530444,54	2236483,08	103	218	530253,89	2235156,43
103	96	531048,07	2236824,19	103	137	530483,79	2236705,42	103	178	530436,02	2236431,15	103	219	530254,93	2235155,80
103	97	531047,79	2236829,78	103	138	530484,46	2236705,00	103	179	530441,63	2236423,14	103	220	530256,48	2235155,83
103	98	531046,80	2236829,63	103	139	530484,69	2236704,85	103	180	530454,61	2236401,19	103	221	530258,12	2235154,21
103	99	531049,06	2236830,71	103	140	530485,52	2236704,34	103	181	530458,41	2236401,36,54	103	222	530261,78	2235148,12
103	100	531048,94	2236822,55	103	141	530500,71	2236701,69	103	182	530467,72	2236408,47	103	223	530450,84	2235153,53
103	101	531049,03	2236822,57	103	142	530500,03	2236695,33	103	183	530463,20	2236390,25	103	224	530474,60	2235154,21
103	102	531049,01	2236822,74	103	143	530498,44	2236693,53	103	184	530499,58	2236390,49	103	225	530507,13	2235155,15
103	103	531049,02	2236823,15	103	144	530495,47	2236675,20	103	185	530500,24	2236389,82	103	226	530508,69	2235155,30
103	104	531050,01	2236825,84	103	145	530493,27	2236661,85	103	186	530501,76	2236370,50	103	227	530522,12	2235156,75
103	105	531054,47	2236829,62	103	146	530494,33	2236661,74	103	187	530494,44	2236370,46	103	228	530541,43	2235159,87
103	106	531056,77	2236823,06	103	147	530494,30	2236661,49	103	188	530475,06	2236370,33	103	229	530768,82	2235196,71
103	107	531052,67	2236826,04	103	148	530497,71	2236660,54	103	189	530468,09	2236371,40	103	230	530757,45	2235237,14
103	108	531053,63	2236828,95	103	149	530496,40	2236655,49	103	190	530457,59	2236373,11	103	231	530720,50	2235323,91
103	109	531059,39	2236831,38	103	150	530494,59	2236645,67	103	191	530449,69	2236372,80	103	232	530740,51	2235351,03
103	110	531060,19	2236831,16	103	151	530493,73	2236642,68	103	192	530472,11	2236371,11	103	233	530742,19	2235366,50
103	111	531061,71	2236828,09	103	152	530493,02	2236637,55	103	193	530417,13	2236356,78	103	234	530744,10	2235384,05
103	112	531069,06	2236801,04	103	153	530492,24	2236637,42	103	194	530285,53	2236359,61	103	235	530742,52	2235428,06

Порядковый номер земельного участка	Порядковый номер характерной (поворотной) точки	Координаты		Порядковый номер земельного участка	Порядковый номер характерной (поворотной) точки	Координаты		Порядковый номер земельного участка	Порядковый номер характерной (поворотной) точки	Координаты		Порядковый номер земельного участка	Порядковый номер характерной (поворотной) точки	Координаты	
		X	Y			X	Y			X	Y			X	Y
104	11	527344,88	2235829,93	104	52	527257,91	2236052,07	104	93	526976,57	2235672,35	104	134	526798,40	2235720,77
104	12	527347,95	2235836,14	104	53	527245,75	2236039,34	104	94	526972,00	2235648,19	104	135	526797,63	2235696,08
104	13	527470,40	2235997,62	104	54	527227,56	2236036,85	104	95	526964,16	2235627,52	104	136	526953,87	2235656,84
104	14	527580,67	2236264,78	104	55	527203,05	2236037,08	104	96	526955,54	2235615,60	104	137	526934,41	2235631,53
104	15	527589,33	2236271,42	104	56	527162,71	2236038,40	104	97	526935,40	2235611,12	104	138	526929,10	2235602,06
104	16	527592,27	2236259,46	104	57	527134,07	2236045,33	104	98	526918,80	2235601,28	104	139	526804,17	2235590,23
104	17	527619,85	2236260,42	104	58	527112,61	2236061,41	104	99	526907,65	2235622,42	104	140	526802,44	2235571,39
104	18	527620,38	2236260,38	104	59	527091,15	2236079,07	104	100	526900,80	2235642,93	104	141	526789,58	2235555,57
104	19	527608,48	2236300,32	104	60	527076,10	2236083,73	104	101	526893,35	2235681,88	104	142	526775,04	2235537,57
104	20	527601,12	2236284,05	104	61	527057,16	2236079,25	104	102	526886,86	2235707,61	104	143	526762,49	2235529,62
104	21	527588,33	2236273,43	104	62	527053,69	2236063,80	104	103	526877,11	2235730,04	104	144	526751,19	2235519,24
104	22	527574,05	2236266,32	104	63	527065,36	2236031,05	104	104	526875,90	2235748,38	104	145	526751,98	2235506,10
104	23	527558,83	2236267,39	104	64	527085,30	2236004,66	104	105	526878,40	2235767,84	104	146	526760,16	2235501,80
104	24	527542,67	2236279,88	104	65	527097,24	2235992,51	104	106	526883,99	2235780,77	104	147	526774,68	2235492,55
104	25	527523,37	2236295,61	104	66	527097,31	2235979,83	104	107	526887,67	2235807,2	104	148	526804,62	2235469,79
104	26	527498,96	2236305,03	104	67	527089,07	2235971,48	104	108	526889,53	2235844,26	104	149	526817,21	2235458,59
104	27	527477,97	2236304,90	104	68	527075,28	2235965,46	104	109	526891,15	2235863,84	104	150	526822,90	2235451,94
104	28	527467,68	2236302,25	104	69	527059,44	2235970,09	104	110	526896,24	2235888,68	104	151	526824,54	2235442,77
104	29	527442,06	2236286,02	104	70	527039,38	2235983,02	104	111	526898,93	2235903,36	104	152	526823,19	2235433,77
104	30	527430,78	2236271,61	104	71	527028,73	2235994,39	104	112	526899,19	2235916,29	104	153	526818,48	2235426,32
104	31	527428,89	2236257,08	104	72	527012,09	2235998,23	104	113	526897,01	2235929,92	104	154	526802,33	2235414,40
104	32	527404,47	2236266,67	104	73	527004,64	2235989,07	104	114	526886,56	2235940,70	104	155	526797,94	2235403,34
104	33	527428,30	2236209,74	104	74	527004,37	2235969,70	104	115	526881,51	2235942,41	104	156	526798,59	2235410,14
104	34	527418,68	2236199,79	104	75	527009,65	2235909,34	104	116	526874,62	2235935,02	104	157	526818,48	2235403,33
104	35	527394,08	2236184,31	104	76	527023,16	2235938,97	104	117	526869,83	2235921,37	104	158	526814,94	2235388,92
104	36	527375,08	2236238,58	104	77	527035,48	2235927,58	104	118	526868,42	2235905,61	104	159	526897,61	2235368,62
104	37	527356,38	2236208,70	104	78	527041,17	2235902,70	104	119	526868,75	2235892,87	104	160	527023,46	2235450,37
104	38	527328,11	2236238,58	104	79	527042,11	2235880,16	104	120	526867,11	2235881,59	104	161	527123,42	2235568,13
104	39	527308,50	2236246,67	104	80	527036,32	2235860,34	104	121	526854,94	2235869,74	104	162	527123,79	2235568,50
104	40	527295,04	2236256,17	104	81	527022,93	2235851,95	104	122	526838,49	2235863,08	104	162	527086,42	2235607,88
104	41	527267,79	2236251,64	104	82	527002,82	2235839,95	104	123	526811,25	2235865,91	104	161	521697,46	2233775,88
104	42	527248,08	2236244,40	104	83	526977,53	2235832,54	104	124	526792,81	2235868,84	104	162	521789,27	2234031,15
104	43	527231,17	2236238,48	104	84	526955,49	2235816,19	104	125	526778,79	2235870,94	104	160	521803,45	2234079,43
104	44	527228,50	2236233,03	104	85	526948,07	2235801,90	104	126	526765,09	2235861,23	104	160	521854,89	2234260,28
104	45	527239,34	2236185,81	104	86	526947,40	2235781,72	104	127	526760,79	2235863,58	104	160	521800,10	2234186,63
104	46	527272,67	2236168,62	104	87	526957,37	2235769,12	104	128	526757,90	2235830,58	104	160	521755,86	2234144,81
104	47	527289,32	2236160,02	104	88	526975,22	2235760,93	104	129	526756,81	2235807,73	104	160	521731,25	2234121,46
104	48	527305,61	2236150,22	104	89	526986,75	2235749,93	104	130	526759,11	2235786,12	104	160	521726,67	2234116,96
104	49	527308,09	2236133,25	104	90	526988,44	2235733,72	104	131	526766,95	2235766,10	104	160	521717,54	2234106,76
104	50	527301,13	2236107,87	104	91	526981,86	2235710,73	104	132	526782,18	2235751,08	104	160	521694,56	2234082,05
104	51	527279,18	2236078,08	104	92	526977,21	2235697,26	104	133	526792,44	2235737,26	104	160	521654,86	2234040,54

Порядковый номер земельного участка	Порядковый номер кадастровой (поворотной) точки	Координаты		Порядковый номер земельного участка	Порядковый номер кадастровой (поворотной) точки	Координаты		Порядковый номер земельного участка	Порядковый номер кадастровой (поворотной) точки	Координаты		Порядковый номер земельного участка	Порядковый номер кадастровой (поворотной) точки	Координаты	
		X	Y			X	Y			X	Y			X	Y
106	27	511631,63	2226747,79	106	68	511387,40	2227140,23	106	109	510994,22	2227883,68	106	150	510598,57	2227193,60
106	28	511623,47	2226747,34	106	69	511353,06	2227161,48	106	110	510964,72	2227893,60	106	151	510598,29	2227177,27
106	29	511615,27	2226745,05	106	70	511311,41	2227166,62	106	111	510953,17	2227893,86	106	152	510598,10	2227166,52
106	30	511613,32	2226744,30	106	71	511335,80	2227217,70	106	112	510934,46	2227919,12	106	153	510598,03	2227161,53
106	31	511611,83	2226743,95	106	72	511386,03	2227230,61	106	113	510932,80	2227921,40	106	154	510598,12	2227150,06
106	32	511590,09	2226735,90	106	73	511421,31	2227248,71	106	114	510900,69	2227902,89	106	155	510586,29	2227128,98
106	33	511533,34	2226710,62	106	74	511444,39	2227309,86	106	115	510651,16	2227765,24	106	156	510546,47	2227077,73
106	34	511500,14	2226711,27	106	75	511434,90	2227356,48	106	116	510627,84	2227753,23	106	157	510535,36	2227065,42
106	35	511497,27	2226721,49	106	76	511427,59	2227360,76	106	117	510626,80	2227752,69	106	158	510533,39	2227059,87
106	36	511482,07	2226753,40	106	77	511397,81	2227378,23	106	118	510498,82	2227686,77	106	159	510498,07	2226996,14
106	37	511495,52	2226776,78	106	78	511376,56	2227397,46	106	119	510482,99	2227678,63	106	160	510510,20	2226996,03
106	38	511503,98	2226800,42	106	79	511369,38	2227418,85	106	120	510443,26	2227658,16	106	161	510510,48	2226996,36
106	39	511520,53	2226806,34	106	80	511366,68	2227421,24	106	121	510430,01	2227650,77	106	162	510651,49	2226994,76
106	40	511523,20	2226814,39	106	81	511374,77	2227448,20	106	122	510426,02	2227642,10	106	163	510724,76	2227095,18
106	41	511525,46	2226821,27	106	82	511395,20	2227465,36	106	123	510400,97	2227635,77	106	164	510724,85	2227095,24
106	42	511525,83	2226822,39	106	83	511403,06	2227480,91	106	124	510434,47	2227631,27	106	165	510887,14	2227097,17
106	43	511525,76	2226822,54	106	84	511392,45	2227516,81	106	125	510449,98	2227611,37	106	166	510906,84	2227097,41
106	44	511529,95	2226834,88	106	85	511381,23	2227554,76	106	126	510446,22	2227597,21	106	167	510907,96	2227080,79
106	45	511539,26	2226841,36	106	86	511316,12	2227562,94	106	127	510431,55	2227580,05	106	168	510911,62	2226975,44
106	46	511539,02	2226850,14	106	87	511311,73	2227565,15	106	128	510429,65	2227577,82	106	169	510925,01	2226967,27
106	47	511602,99	2226854,10	106	88	511287,94	2227577,11	106	129	510423,33	2227570,43	106	170	511047,25	2226873,30
106	48	511610,18	2226860,71	106	89	511304,36	2227603,46	106	130	510420,41	2227558,00	106	171	511047,50	2226873,31
106	49	511621,22	2226877,80	106	90	511341,72	2227663,41	106	131	510424,53	2227546,73	106	172	511069,75	2226882,85
106	50	511633,75	2226890,92	106	91	511341,89	2227663,80	106	132	510426,85	2227543,39	106	173	511071,15	2226873,30
106	51	511641,08	2226898,61	106	92	511361,80	2227709,50	106	133	510433,81	2227533,32	106	174	511188,22	2226884,21
106	52	511643,98	2226901,63	106	93	511375,61	2227741,24	106	134	510434,69	2227532,05	106	175	511188,50	2226884,07
106	53	511652,48	2226912,70	106	94	511374,42	2227741,62	106	135	510439,93	2227524,49	106	176	511230,61	2226817,73
106	54	511654,05	2226925,84	106	95	511374,42	2227773,21	106	136	510450,87	2227508,71	106	177	511321,48	2226815,69
106	55	511656,95	2226936,32	106	96	511372,70	2227799,43	106	137	510469,32	2227474,53	106	178	511322,67	2226815,08
106	56	511662,93	2226978,62	106	97	511370,97	2227825,74	106	138	510472,02	2227469,53	106	179	511349,17	2226818,83
106	57	511664,14	2227007,26	106	98	511368,79	2227826,50	106	139	510491,58	2227449,75	106	180	511367,90	2226821,50
106	58	511664,28	2227010,63	106	99	511367,77	2227826,68	106	140	510488,67	2227433,72	106	181	511372,98	2226822,22
106	59	511666,98	2227025,69	106	100	511367,78	2227826,85	106	141	510495,33	2227399,24	106	182	511389,07	2226824,50
106	60	511670,97	2227047,36	106	101	511321,61	2227842,90	106	142	510500,89	2227371,81	106	183	511392,17	2226824,92
106	61	511664,58	2227077,47	106	102	511310,74	2227846,70	106	143	510494,24	2227359,86	106	184	511405,25	2226826,79
106	62	511647,77	2227103,23	106	103	511275,89	2227850,41	106	144	510491,90	2227355,66	106	185	511416,72	2226791,58
106	63	511610,43	2227092,57	106	104	511213,53	2227857,07	106	145	510494,49	2227349,90	106	186	511423,13	2226759,22
106	64	511538,71	2227081,38	106	105	511200,61	2227858,45	106	146	510545,34	2227340,35	106	187	511442,95	2226679,14
106	65	511539,77	2227086,26	106	106	511086,28	2227870,65	106	147	510571,24	2227332,38	106	188	511459,01	2226606,74
106	66	511508,25	2227116,26	106	107	51072,27	2227872,13	106	148	510572,14	2227321,11	106	189	511438,24	2226570,80
106	67	511453,89	2227136,05	106	108	510997,40	2227882,59	106	149	510599,50	2227263,35	106	190	511444,81	2226559,14

Порядковый номер земельного участка	Порядковый номер кадастровой (поворотной) точки	Координаты		Порядковый номер земельного участка	Порядковый номер кадастровой (поворотной) точки	Координаты		Порядковый номер земельного участка	Порядковый номер кадастровой (поворотной) точки	Координаты		Порядковый номер земельного участка	Порядковый номер кадастровой (поворотной) точки	Координаты	
		X	Y			X	Y			X	Y			X	Y
106	217	511578,64	2226923,21	107	41	512047,82	2227516,10	107	82	511932,48	2227023,30	109	9	510793,53	2228018,26
107	1	511960,61	2226989,19	107	42	512036,77	2227495,45	107	83	511932,18	2227017,23	109	10	510766,14	2228025,61
107	2	511962,59	2227056,66	107	43	512021,29	2227479,85	107	84	511931,11	2226995,37	109	109	510756,00	2228024,78
107	3	511964,02	2227105,50	107	44	512017,85	2227445,73	107	85	511934,85	2226979,18	109	12	510737,99	2228022,95
107	4	511969,25	2227124,12	107	45	512008,97	2227394,49	107	86	511951,83	2226986,71	109	13	510736,62	2228022,98
107	5	512019,70	2227279,46	107	46	511992,52	2227331,13	107	1	511960,61	2226989,19	109	14	510726,99	2228020,66
107	6	512017,28	2227298,04	107	47	511944,85	2227258,48	108	1	510336,90	2226785,19	109	15	510727,79	2228009,88
107	7	512011,25	2227298,74	107	48	511886,68	2227251,69	108	2	510342,28	2226794,59	109	16	510729,98	2227980,79
107	8	512007,77	2227299,14	107	49	511861,12	2227216,12	108	3	510328,74	2226792,43	109	17	510714,48	2227972,43
107	9	512009,30	2227303,14	107	50	511829,29	2227276,24	108	4	510317,75	2226835,93	109	18	510709,73	2227969,86
107	10	512018,32	2227339,14	107	51	511799,36	2227332,74	108	5	510293,03	2226859,64	109	19	510668,87	2227964,70
107	11	512043,31	2227336,28	107	52	511790,90	2227341,45	108	6	510284,58	2226864,30	109	20	510626,35	2227919,23
107	12	512055,31	2227334,90	107	53	511778,99	2227335,90	108	7	510275,93	2226878,41	109	21	510621,29	2227914,59
107	13	512055,51	2227341,04	107	54	511768,32	2227328,83	108	8	510255,31	2226901,06	109	22	510606,01	2227910,90
107	14	512055,59	2227343,49	107	55	511768,48	2227328,16	108	9	510246,57	2226908,05	109	23	510585,83	2227893,18
107	15	512059,44	2227371,90	107	56	511766,33	2227325,82	108	10	510237,42	2226914,07	109	24	510569,67	2227870,46
107	16	512063,80	2227404,15	107	57	511759,32	2227322,65	108	11	510230,47	2226924,12	109	25	510562,44	2227867,96
107	17	512063,03	2227462,84	107	58	511762,02	2227305,63	108	12	510211,99	2226899,54	109	26	510548,72	2227861,50
107	18	512057,48	2227471,16	107	59	511763,97	2227297,33	108	13	510213,02	2226895,36	109	27	510531,24	2227874,52
107	19	512057,57	2227471,22	107	60	511777,19	2227366,32	108	14	510217,57	2226881,38	109	28	510505,04	2227874,75
107	20	512057,35	2227471,56	107	61	511789,57	2227261,92	108	15	510241,59	2226866,14	109	29	510494,10	2227881,08
107	21	512057,70	2227471,78	107	62	511795,77	2227257,61	108	16	510248,27	2226859,02	109	30	510516,21	2227911,51
107	22	512057,88	2227471,152	107	63	511803,32	2227251,43	108	17	510254,82	2226849,10	109	31	510537,59	2227950,33
107	23	512085,33	2227490,92	107	64	511809,51	2227238,23	108	18	510268,02	2226839,80	109	32	510544,97	2227963,71
107	24	512084,89	2227504,93	107	65	511809,77	2227232,02	108	19	510284,28	2226830,59	109	33	510546,08	2227964,91
107	25	512083,44	2227548,95	107	66	511809,24	2227220,17	108	20	510296,20	2226822,79	109	34	510559,77	2227979,71
107	26	512083,32	2227557,34	107	67	511806,01	2227210,48	108	21	510309,28	2226810,16	109	35	510585,34	2228014,97
107	27	512083,16	2227559,27	107	68	511804,85	2227209,23	108	22	510314,74	2226801,07	109	36	510598,61	2228036,46
107	28	512086,44	2227559,69	107	69	511841,17	2227172,29	108	23	510318,94	2226791,41	109	37	510596,88	2228042,63
107	29	512091,30	2227560,01	107	70	511841,36	2227172,27	108	24	510322,97	2226784,56	109	38	510587,96	2228074,56
107	30	512100,47	2227560,88	107	71	511848,93	2227167,82	108	25	510322,52	2226788,97	109	39	510664,26	2228130,90
107	31	512119,40	2227605,00	107	72	511853,85	2227159,39	108	26	510335,20	2226782,20	109	40	510722,80	2228166,90
107	32	512119,36	2227660,52	107	73	511860,68	2227152,44	108	27	510336,90	2226785,19	109	41	510722,88	2228166,96
107	33	512066,44	2227669,40	107	74	511880,79	2227141,43	109	1	510882,71	2227994,37	109	42	510724,56	2228168,38
107	34	512058,02	2227637,62	107	75	511893,85	2227134,28	109	2	510876,11	2228004,45	109	43	510725,85	2228169,11
107	35	512057,95	2227637,33	107	76	511929,64	2227117,62	109	3	510874,74	2228005,16	109	44	510730,90	2228172,76
107	36	512053,78	2227621,64	107	77	511929,64	2227117,49	109	4	510874,03	2228005,53	109	45	510731,00	2228172,84
107	37	512046,16	2227592,82	107	78	511930,70	2227068,15	109	5	510851,32	2228022,10	109	46	510741,48	2228178,56
107	38	512044,32	2227566,49	107	79	511931,22	2227043,99	109	6	510818,88	2228039,14	109	47	510747,02	2228178,82
107	39	512050,62	2227549,73	107	80	511930,00	2227030,13	109	7	510816,22	2228035,25	109	48	510756,32	2228170,58
107	40	512050,07	2227542,95	107	81	511932,80	2227029,89	109	8	510797,91	2228020,93	109	49	510758,94	2228160,42
107	50	510765,72	2228153,40	109	50	510765,72	2228153,40	109	90	511992,25	2228188,03	109	90	511992,25	2228188,03

Порядковый номер земельного участка	Порядковый номер кадастровой (поворотной) точки	Координаты		Порядковый номер земельного участка	Порядковый номер кадастровой (поворотной) точки	Координаты		Порядковый номер земельного участка	Порядковый номер кадастровой (поворотной) точки	Координаты		Порядковый номер земельного участка	Порядковый номер кадастровой (поворотной) точки	Координаты	
		X	Y			X	Y			X	Y			X	Y
109	91	511174,05	2228219,89	109	132	510708,41	2228253,32	109	173	510860,77	2228185,29	109	214	510411,30	2227719,48
109	92	511146,79	2228198,98	109	133	510707,07	2228252,36	109	174	510664,82	2228192,93	109	215	510424,77	2227751,93
109	93	511125,31	2228203,13	109	134	510693,00	2228242,29	109	175	510664,14	2228202,52	109	216	510440,95	2227737,81
109	94	511112,05	2228205,70	109	135	510680,46	2228233,27	109	176	509916,47	2228197,50	109	217	510758,30	2227922,23
109	95	510766,69	2228212,53	109	136	510676,43	2228230,37	109	177	509844,91	2228151,27	109	218	510882,71	2227994,37
109	96	511030,75	2228203,23	109	137	510652,62	2228205,91	109	178	509831,34	2228137,21	109	219	510231,29	2227263,30
109	97	510981,44	2228249,92	109	138	510645,57	2228197,26	109	179	509826,37	2228130,23	109	220	510225,93	2227288,36
109	98	511038,10	2228304,28	109	139	510627,66	2228183,54	109	180	509838,12	2228121,38	109	221	510216,89	2227305,95
109	99	511086,22	2228285,59	109	140	510620,09	2228182,03	109	181	509888,84	2228138,83	109	222	510172,52	2227391,82
109	100	511153,21	2228287,02	109	141	510614,74	2228180,78	109	182	509905,03	2228138,62	109	223	510163,32	2227413,95
109	101	511158,27	2228289,78	109	142	510611,31	2228179,98	109	183	509912,98	2228136,74	109	224	510136,30	2227401,53
109	102	511165,75	2228293,86	109	143	510567,81	2228121,62	109	184	509921,90	2228133,64	109	225	510074,50	2227373,14
109	103	511137,42	2228339,54	109	144	510536,70	2228079,91	109	185	509933,42	2228120,99	109	226	510083,33	2227326,68
109	104	511000,04	2228332,98	109	145	510536,61	2228079,27	109	186	509937,59	2228113,08	109	227	510121,28	2227332,81
109	105	511068,60	2228327,49	109	146	510535,00	2228067,31	109	187	509941,17	2228100,73	109	228	510157,44	2227321,60
109	106	511065,68	2228338,91	109	147	510535,56	2228066,51	109	188	509941,53	2228094,06	109	229	510174,89	2227291,30
109	107	511011,93	2228329,71	109	148	510544,07	2228054,54	109	189	509959,98	2228087,70	109	230	510174,91	2227240,72
109	108	511014,79	2228314,93	109	149	510537,03	2228038,75	109	190	509946,22	2228051,2	109	231	510192,24	2227244,25
109	109	510983,70	2228295,73	109	150	510520,29	2228011,49	109	191	509940,07	2228071,81	109	232	510230,22	2227263,38
109	110	510950,70	2228288,72	109	151	510530,78	2227995,38	109	192	509944,59	2228059,47	109	233	510231,29	2227263,30
109	111	510916,18	2228293,23	109	152	510517,34	2227976,29	109	193	509946,22	2228051,2	109	234	510840,8	2228399,5
109	112	510876,14	2228298,44	109	153	510496,22	2227970,08	109	194	509939,91	2228043,56	109	235	510845,12	2228408,82
109	113	510861,01	2228303,54	109	154	510461,02	2227996,11	109	195	509916,17	2228030,08	109	236	510847,42	2228414,46
109	114	510858,23	2228304,49	109	155	510450,91	2227981,11	109	196	509894,60	2228025,50	109	237	510831,92	2228497,60
109	115	510854,08	2228305,89	109	156	510442,94	2227985,13	109	197	509882,89	2228017,50	109	238	510828,74	2228514,84
109	116	510853,84	2228305,82	109	157	510417,58	2227993,63	109	198	509886,46	2228007,78	109	239	510801,38	2228511,15
109	117	510851,16	2228304,96	109	158	510410,53	2227982,78	109	199	509920,62	2228014,57	109	240	510778,64	2228508,08
109	118	510822,89	2228294,85	109	159	510396,39	2227972,42	109	200	509954,76	2228024,95	109	241	510770,52	2228564,73
109	119	510779,51	2228279,32	109	160	510376,97	2227989,65	109	201	509963,17	2228032,58	109	242	510835,79	2228592,69
109	120	510774,61	2228276,36	109	161	510352,95	2228001,10	109	202	509869,78	2228043,42	109	243	510877,67	2228597,52
109	121	510772,49	2228275,07	109	162	510342,56	2228017,48	109	203	509999,87	2228044,19	109	244	510887,57	2228608,78
109	122	510757,01	2228270,97	109	163	510335,78	2228026,93	109	204	510021,19	2228052,17	109	245	510875,96	2228622,28
109	123	510754,87	2228270,25	109	164	510333,18	2228038,11	109	205	510037,42	2228045,16	109	246	510851,99	2228637,50
109	124	510754,41	2228269,91	109	165	510362,51	2228042,83	109	206	510044,81	2228045,35	109	247	510800,91	2228657,85
109	125	510744,56	2228266,17	109	166	510354,25	2228054,07	109	207	510052,85	2228040,86	109	248	510742,37	2228606,68
109	126	510739,48	2228264,84	109	167	510329,94	2228109,58	109	208	510055,60	2228041,41	109	249	510723,90	2228603,36
109	127	510738,87	2228264,86	109	168	510230,72	2228157,46	109	209	510209,19	2227974,95	109	250	510710,48	2228593,19
109	128	510725,57	2228260,38	109	169	510206,94	2228168,93	109	210	510332,63	2227864,83	109	251	510693,13	2228603,35
109	129	510724,16	2228259,80	109	170	510130,02	2228184,88	109	211	510396,65	2227744,84	109	252	510676,23	2228622,79
109	130	510718,92	2228257,16	109	171	510115,41	2228184,82	109	212	510396,78	2227744,45	109	253	510663,95	2228649,97
109	131	510716,89	2228256,81	109	172	510097,94	2228183,47	109	213	510406,01	2227717,60	109	254	510697,26	2228668,29

Порядковый номер земельного участка	Порядковый номер характерной (поворотной) точки	Координаты		Порядковый номер земельного участка	Порядковый номер характерной (поворотной) точки	Координаты		Порядковый номер земельного участка	Порядковый номер характерной (поворотной) точки	Координаты		Порядковый номер земельного участка	Порядковый номер характерной (поворотной) точки	Координаты	
		X	Y			X	Y			X	Y			X	Y
111	63	510645,67	2228720,29	112	50	510223,06	2228645,65	112	91	510495,80	2229072,08	112	132	510324,25	2229120,30
111	64	510646,34	2228718,35	112	10	510215,47	2228653,46	112	92	510491,20	2229074,25	112	133	510334,82	2229143,51
111	65	510646,08	2228714,16	112	11	510206,37	2228662,82	112	93	510482,03	2229068,61	112	134	510331,77	2229146,48
111	66	510644,54	2228690,01	112	12	510199,99	2228669,44	112	94	510480,85	2229067,67	112	135	510324,87	2229138,32
111	67	510637,38	2228577,57	112	13	510194,92	2228674,93	112	95	510480,73	2229067,82	112	136	510312,96	2229129,22
111	68	510636,84	2228569,14	112	14	510180,00	2228690,27	112	96	510475,56	2229064,63	112	137	510300,74	2229126,57
111	69	510645,23	2228537,49	112	15	510181,27	2228694,48	112	97	510474,73	2229063,98	112	138	510291,77	2229121,92
111	70	510646,83	2228536,64	112	16	510171,61	2228704,16	112	98	510466,27	2229057,31	112	139	510269,08	2229119,20
111	71	510668,05	2228525,54	112	17	510171,36	2228704,32	112	99	510459,60	2229059,34	112	140	510261,17	2229116,62
111	72	510698,31	2228509,71	112	18	510159,77	2228715,70	112	100	510456,17	2229057,66	112	141	510252,89	2229105,11
111	73	510705,74	2228489,73	112	19	510159,02	2228716,48	112	101	510453,38	2229055,93	112	142	510250,46	2229100,73
111	74	510692,88	2228462,64	112	20	510154,15	2228727,01	112	102	510449,89	2229048,73	112	143	510246,47	2229095,98
111	75	510692,34	2228461,52	112	21	510148,93	2228738,40	112	103	510447,79	2229048,53	112	144	510236,75	2229085,32
111	76	510694,00	2228459,96	112	22	510147,56	2228741,51	112	104	510450,96	2229045,74	112	145	510234,48	2229073,73
111	77	510694,22	2228459,34	112	23	510143,67	2228756,24	112	105	510454,06	2229040,13	112	146	510233,37	2229058,77
111	78	510695,39	2228456,13	112	24	510175,06	2228776,16	112	106	510453,52	2229039,63	112	147	510226,37	2229042,30
111	79	510696,36	2228450,54	112	25	510183,24	2228776,80	112	107	510455,73	2229034,37	112	148	510219,27	2229026,95
111	80	510689,41	2228445,36	112	26	510184,05	2228775,31	112	108	510452,49	2229032,22	112	149	510218,27	2229027,08
111	81	510687,69	2228444,08	112	27	510223,08	2228787,00	112	109	510448,94	2229031,15	112	150	510215,62	2229017,60
111	82	510669,98	2228414,42	112	28	510227,88	2228790,91	112	110	510452,03	2229020,44	112	151	510213,49	2229010,46
111	83	510675,63	2228407,03	112	29	510228,95	2228791,80	112	111	510439,64	2229018,65	112	152	510211,38	2228997,11
111	84	510686,24	2228393,18	112	30	510238,13	2228794,66	112	112	510438,79	2229014,40	112	153	510209,84	2228984,49
111	85	510701,05	2228373,82	112	31	510253,48	2228786,77	112	113	510424,62	2229014,07	112	154	510207,63	2228970,74
111	86	510717,04	2228358,42	112	32	510263,29	2228790,51	112	114	510423,93	2229023,41	112	155	510207,54	2228969,63
111	87	510751,03	2228340,15	112	33	510276,33	2228795,49	112	115	510397,77	2229013,63	112	156	510204,49	2228986,70
111	88	510773,92	2228363,49	112	34	510283,41	2228798,18	112	116	510393,35	2229021,38	112	157	510193,15	2228982,98
111	89	510823,88	2228382,05	112	35	510301,08	2228804,92	112	117	510388,37	2229016,43	112	158	510188,52	2228975,18
111	90	510826,41	2228384,00	112	36	510318,82	2228811,68	112	118	510373,61	2229000,73	112	159	510187,80	2228986,65
111	91	510828,56	2228385,08	112	37	510319,81	2228814,88	112	119	510350,35	2229004,87	112	160	510182,75	2229001,41
111	92	510829,24	2228386,01	112	38	510365,78	2228819,99	112	120	510349,97	2229021,46	112	161	510144,73	2229013,97
111	93	510826,90	2228399,22	112	39	510366,32	2228811,98	112	121	510355,28	2229051,72	112	162	510142,18	2229029,91
111	94	510840,46	2228399,14	112	40	510370,93	2228813,87	112	122	510347,25	2229058,18	112	163	510133,39	2229039,07
111	1	510840,80	2228399,50	112	41	510377,06	2228816,38	112	123	510345,87	2229073,81	112	164	510129,16	2229050,97
112	1	510356,65	2228549,75	112	42	510396,33	2228824,27	112	124	510354,40	2229080,12	112	165	510123,07	2229062,46
112	2	510437,20	2228553,05	112	43	510412,92	2228828,09	112	125	510356,28	2229085,02	112	166	510116,69	2229070,33
112	3	510351,40	2228565,88	112	44	510471,32	2228846,76	112	126	510360,02	2229094,79	112	167	510112,98	2229077,54
112	4	510315,79	2228584,05	112	45	510473,64	2228847,49	112	127	510348,18	2229096,58	112	168	510112,05	2229079,36
112	5	510238,13	2228635,04	112	46	510473,99	2228847,60	112	128	510332,28	2229098,98	112	169	510109,29	2229084,71
112	6	510227,83	2228641,82	112	47	510477,37	2228849,08	112	129	510318,16	2229095,15	112	170	510106,16	2229089,03
112	7	510227,76	2228641,65	112	48	510477,47	2228849,10	112	130	510314,25	2229095,20	112	171	510097,35	2229095,78
112	8	510225,69	2228643,01	112	49	510500,00	2228858,96	112	131	510310,90	2229100,70	112	172	510089,21	2229100,54

Порядковый номер земельного участка	Порядковый номер характерной (поворотной) точки	Координаты		Порядковый номер земельного участка	Порядковый номер характерной (поворотной) точки	Координаты		Порядковый номер земельного участка	Порядковый номер характерной (поворотной) точки	Координаты	
		X	Y			X	Y			X	Y
112	173	510083,34	2229103,66	112	214	510192,43	2228539,53	112	255	510308,38	222841,65
112	174	510081,41	2229108,04	112	215	510182,72	2228548,75	112	256	510318,21	2228536,53
112	175	510069,24	2229100,80	112	216	510168,42	2228566,45	112	257	510329,00	2228529,20
112	176	510060,17	2229087,44	112	217	510156,72	2228568,51	112	258	510340,50	2228521,20
112	177	510050,90	2229076,47	112	218	510123,52	2228562,38	112	259	510339,65	2228519,92
112	178	510043,77	2229065,37	112	219	510119,84	2228566,57	112	260	510342,33	2228517,20
112	179	510029,92	2229045,75	112	220	510109,75	2228579,54	112	261	510345,09	2228514,40
112	180	510010,94	2229011,58	112	221	510102,13	2228589,24	112	262	510348,24	2228524,03
112	181	510001,18	2228992,31	112	222	510083,38	2228613,06	112	263	510356,65	2228549,75
112	182	509988,16	2228987,80	112	223	510061,65	2228640,94	112	264	510360,68	2228565,21
112	183	510015,79	2228959,71	112	224	510048,78	2228663,19	112	265	510383,14	2228387,12
112	184	510022,24	2228948,75	112	225	510044,07	2228659,33	112	266	509920,42	2228453,67
112	185	510042,15	2228914,90	112	226	510050,54	2228663,83	112	267	509897,60	2228493,03
112	186	510048,53	2228892,99	112	227	510028,23	2228693,85	112	268	509852,82	2228421,27
112	187	510044,59	2228890,41	112	228	510035,66	2228698,86	112	269	509861,16	2228408,25
112	188	510033,52	2228879,34	112	229	510040,12	2228700,78	112	270	509913,00	2228397,62
112	189	509988,54	2228752,97	112	230	510051,15	2228708,79	112	271	509942,59	2228386,01
112	190	509872,55	2228746,86	112	231	510054,89	2228705,32	112	272	509947,11	2228361,94
112	191	509898,56	2228707,30	112	232	510074,03	2228680,19	112	273	509971,73	2228356,63
112	192	509902,03	2228702,54	112	233	510085,90	2228663,80	112	274	509983,36	2228370,23
112	193	509915,86	2228690,99	112	234	510088,97	2228659,65	112	275	509998,68	2228365,20
112	194	509975,03	2228684,28	112	235	510099,09	2228646,06	112	276	510030,68	2228365,21
112	195	510021,19	2228627,76	112	236	510109,29	2228632,18	112	277	509910,63	2228341,03
112	196	510033,67	2228588,61	112	237	510110,39	2228630,69	112	278	509844,30	2228408,31
112	197	510064,84	2228576,68	112	238	510119,84	2228619,03	112	279	509819,31	2228375,26
112	198	510097,56	2228542,26	112	239	510128,6	2228609,44	112	280	509848,54	2228372,64
112	199	510119,30	2228536,19	112	240	510136,34	2228601,87	112	281	509859,54	2228339,52
112	200	510137,55	2228516,87	112	241	510148,91	2228591,11	112	282	509910,63	2228341,03
112	201	510151,40	2228502,19	112	242	510155,42	2228587,13	112	283	509977,24	2228302,03
112	202	510159,52	2228508,63	112	243	510166,15	2228580,05	112	284	50983,83	2228510,17
112	203	510165,14	2228513,09	112	244	510168,71	2228579,10	112	285	50986,54	2228525,07
112	204	510166,18	2228513,01	112	245	510172,18	2228575,02	112	286	509926,02	2228559,99
112	205	510183,11	2228511,65	112	246	510175,71	2228575,05	112	287	509899,55	2228551,32
112	206	510191,75	2228510,95	112	247	510176,97	2228574,67	112	288	50985,78	2228527,15
112	207	510228,40	2228468,23	112	248	510194,75	2228569,09	112	289	509909,64	2228512,14
112	208	510260,45	2228503,54	112	249	510201,84	2228566,34	112	290	509943,39	2228488,86
112	209	510251,15	2228515,08	112	250	510241,37	2228564,18	112	291	509977,24	2228502,03
112	210	510231,65	2228523,47	112	251	510248,57	2228563,11	112	292	510410,67	2229230,28
112	211	510219,69	2228525,73	112	252	510255,76	2228562,05	112	293	510409,99	2229232,92
112	212	510205,19	2228530,58	112	253	510265,16	2228558,57	112	294	510405,24	2229240,37
112	213	510206,03	2228533,01	112	254	510283,60	2228551,53	112	295	510404,69	2229242,98

Порядковый номер земельного участка	Порядковый номер кадастровой (поворотной) точки	Координаты		Порядковый номер земельного участка	Порядковый номер кадастровой (поворотной) точки	Координаты		Порядковый номер земельного участка	Порядковый номер кадастровой (поворотной) точки	Координаты		Порядковый номер земельного участка	Порядковый номер кадастровой (поворотной) точки	Координаты	
		X	Y			X	Y			X	Y			X	Y
116	87	510956,66	2230363,27	116	128	510679,49	2230488,53	116	169	510215,57	2229217,92	117	13	509768,45	2228948,51
116	88	510959,37	2230370,64	116	129	510663,49	2230472,05	116	170	510226,37	2229212,82	117	14	509769,36	2228944,36
116	89	510964,67	2230374,74	116	130	510652,03	2230466,62	116	171	510235,37	2229215,53	117	15	509770,82	2228937,19
116	90	510974,44	2230376,36	116	131	510651,91	2230466,55	116	172	510241,97	2229218,66	117	16	509774,96	2228919,14
116	91	510979,51	2230380,01	116	132	510632,30	2230457,26	116	173	510255,30	2229224,98	117	17	509747,90	2228911,26
116	92	510980,78	2230387,01	116	133	510586,26	2230455,43	116	174	510260,07	2229227,24	117	18	509787,96	2228840,65
116	93	510972,10	2230402,68	116	134	510589,36	2230452,47	116	175	510275,89	2229251,13	117	1	509796,38	2228845,59
116	94	510975,47	2230411,48	116	135	510589,80	2230454,89	116	176	510283,06	2229261,77	117	1	525743,10	2230034,72
116	95	510990,10	2230415,28	116	136	510588,85	2230457,20	116	177	510304,03	2229250,22	118	2	525845,01	2230095,00
116	96	510989,46	2230423,65	116	137	510564,23	2230485,12	116	178	510292,79	2229235,17	118	3	525860,13	2230104,24
116	97	510986,21	2230426,01	116	138	510564,08	2230485,28	116	179	510290,79	2229232,49	118	4	525859,87	2230104,64
116	98	510972,09	2230424,46	116	139	510560,55	2230482,52	116	180	510295,44	2229229,19	118	5	525860,71	2230105,17
116	99	510964,17	2230441,08	116	140	510502,24	2230436,95	116	181	510306,48	2229215,50	118	6	525860,98	2230104,76
116	100	510988,32	2230446,01	116	141	510485,86	2230438,96	116	182	510316,68	2229198,03	118	7	525885,17	2230119,54
116	101	510942,96	2230451,67	116	142	510453,46	2230442,92	116	183	510319,82	2229192,62	118	8	525826,76	2230215,76
116	102	510927,42	2230460,66	116	143	510414,07	2230413,94	116	184	510330,44	2229185,94	118	9	525838,67	2230239,15
116	103	510926,54	2230469,86	116	144	510404,57	2230403,33	116	185	510340,24	2229183,47	118	10	525823,40	2230265,06
116	104	510944,47	2230482,46	116	145	510385,63	2230403,30	116	186	510347,88	2229178,19	118	11	525805,23	2230298,87
116	105	510954,73	2230493,17	116	146	510357,96	2230327,18	116	187	510355,95	2229169,29	118	12	525802,57	2230300,39
116	106	510960,45	2230502,24	116	147	510305,06	2230383,89	116	188	510362,56	2229166,92	118	13	525815,08	2230309,18
116	107	510962,81	2230511,14	116	148	510286,71	2230372,94	116	189	510382,90	2229158,79	118	14	525852,46	2230335,40
116	108	510924,54	2230520,22	116	149	510275,22	2230366,08	116	190	510389,69	2229169,55	118	15	525830,24	2230370,26
116	109	510904,33	2230527,18	116	150	510284,37	2230352,13	116	191	510392,64	2229175,17	118	16	525817,77	2230389,83
116	110	510912,14	2230489,15	116	151	510229,94	2230273,86	116	192	510393,64	2229176,85	118	17	525786,70	2230388,64
116	111	510879,27	2230456,24	116	152	510181,25	2230247,31	116	193	510397,05	2229181,19	118	18	525778,79	2230396,86
116	112	510853,89	2230452,41	116	153	510153,47	2230279,01	116	194	510406,78	2229193,78	118	19	525765,88	2230410,25
116	113	510853,7	2230452,38	116	154	510140,64	2230293,64	116	195	510399,82	2229201,11	118	20	525731,62	2230424,77
116	114	510851,8	2230452,1	116	155	510139,77	2230294,65	116	196	510382,2	2229219,69	118	21	525757,46	2230495,69
116	115	510857,12	2230321,62	116	156	510104,73	2230298,36	116	1	510410,67	2229230,28	118	22	525774,37	2230542,12
116	116	510866,28	2230321,64	116	157	510292,79	2230265,41	117	1	509796,38	2228845,59	118	23	525799,52	2230611,19
116	117	510847,35	2230322,09	116	158	510025,39	2230264,94	117	2	509796,92	2228889,60	118	24	525784,46	2230615,29
116	118	510847,28	2230322,22	116	159	510022,16	2230053,65	117	3	509797,45	2228893,16	118	25	525696,20	2230652,99
116	119	510794,81	2230416,32	116	160	510020,28	2229929,96	117	4	509794,98	2228900,55	118	26	525690,98	2230654,92
116	120	510783,80	2230435,73	116	161	510012,69	2229431,13	117	5	509791,99	2228909,46	118	27	525691,06	2230655,19
116	121	510769,65	2230460,35	116	162	510027,44	2229433,39	117	6	509790,84	2228913,86	118	28	525680,44	2230659,72
116	122	510752,72	2230490,59	116	163	510053,50	2229437,39	117	7	509787,42	2228926,93	118	29	525679,56	2230657,43
116	123	510751,46	2230491,35	116	164	510054,45	2229492,97	117	8	509794,96	2228931,37	118	30	525666,87	2230662,96
116	124	510737,81	2230515,55	116	165	510106,83	2229375,04	117	9	509797,09	2228932,63	118	31	525667,14	2230665,40
116	125	510726,01	2230536,47	116	166	510113,20	2229464,94	117	10	509794,10	2228942,70	118	32	525648,64	2230681,43
116	126	510692,50	2230501,43	116	167	510148,46	2229309,30	117	11	509793,44	2228948,30	118	33	525645,60	2230681,43
116	127	510682,55	2230491,68	116	168	510189,15	2229245,06	117	12	509784,79	2228948,37	118	34	525640,69	2230694,57

Порядковый номер земельного участка	Порядковый номер кадастровой (поворотной) точки	Координаты		Порядковый номер земельного участка	Порядковый номер кадастровой (поворотной) точки	Координаты		Порядковый номер земельного участка	Порядковый номер кадастровой (поворотной) точки	Координаты		Порядковый номер земельного участка	Порядковый номер кадастровой (поворотной) точки	Координаты	
		X	Y			X	Y			X	Y			X	Y
122	41	532798,36	2241582,00	122	82	532839,79	2240789,64	124	35	510489,21	2231022,76	125	11	533031,19	2241329,30
122	42	532790,82	2241581,11	122	1	532902,06	2240797,40	124	36	510519,71	2231088,67	125	12	533024,05	2241309,84
122	43	532713,33	2241572,11	123	1	533077,45	2241014,36	124	37	510518,96	2231114,38	125	13	533019,36	2241283,72
122	44	532707,27	2241571,40	123	2	533026,68	2241066,81	124	38	510518,76	2231115,84	125	14	533005,72	2241207,73
122	45	532695,49	2241570,03	123	3	532991,48	2241084,90	124	39	510515,84	2231122,14	125	15	533000,76	2241171,10
122	46	532682,29	2241568,50	123	4	532991,61	2240987,64	124	40	510515,96	2231146,11	125	16	533000,71	2241159,99
122	47	53235,48	2241526,97	123	1	533027,45	2241014,36	124	41	510510,27	2231156,29	125	17	533000,67	2241150,03
122	48	532256,19	2241518,91	124	1	510520,91	2231034,35	124	42	510508,85	2231176,61	125	18	533000,63	2241138,98
122	49	532258,55	2241503,70	124	2	510514,75	2231047,34	124	43	510511,68	2231129,05	125	19	533000,59	2241130,10
122	50	532296,55	2241477,77	124	3	510529,83	2231054,30	124	44	510515,41	2231226,70	125	20	533002,17	2241112,28
122	51	532284,45	2241383,00	124	4	510530,34	2231067,79	124	45	510513,14	2231256,30	125	21	532136,29	2241082,85
122	52	532395,12	2241403,11	124	5	510529,99	2231075,69	124	46	510505,90	2231272,43	125	22	532019,85	2241377,90
122	53	532397,02	2241398,36	124	6	510534,75	2231078,50	124	47	510477,78	2231257,05	125	23	532019,00	2241378,38
122	54	532402,97	2241273,57	124	7	510537,56	2231079,49	124	48	510476,06	2231251,84	125	24	532014,18	2241381,70
122	55	532394,08	2241263,90	124	8	510537,56	2231080,14	124	49	510476,06	2231219,87	125	25	532014,18	2241384,57
122	56	532396,35	2241263,61	124	9	510543,33	2231101,19	124	50	510410,75	2231079,74	125	26	532010,66	2241387,16
122	57	532404,90	2241253,86	124	10	510543,22	2231102,07	124	51	510411,06	2231078,47	125	27	531990,32	2241394,71
122	58	532455,29	2241270,50	124	11	510526,65	2231092,32	124	52	510411,79	2231078,74	125	28	531983,14	2241397,90
122	59	532459,54	2241258,09	124	12	510500,33	2231076,82	124	53	510421,94	2231080,01	125	29	531992,10	2241413,78
122	60	532466,87	2241247,36	124	13	510493,66	2231077,15	124	54	510415,69	2231080,44	125	30	531962,10	2241399,93
122	61	532567,99	2241079,44	124	14	510490,96	2231075,77	124	55	510416,55	2231077,98	125	31	531934,95	2241415,06
122	62	532575,22	2241069,41	124	15	510488,31	2231074,40	124	56	510421,94	2231080,01	125	32	531992,10	2241413,78
122	63	532600,30	2241038,51	124	16	510480,44	2231071,12	124	57	510423,65	2231075,02	125	33	531932,13	2241414,02
122	64	532561,18	2241005,02	124	17	510475,62	2231064,15	124	58	510429,80	2231077,25	125	34	531932,13	2241413,83
122	65	532549,54	2240995,10	124	18	510472,28	2231066,22	124	59	510436,43	2231068,70	125	35	531926,19	2241417,13
122	66	532577,22	2240966,58	124	19	510471,74	2231066,57	124	60	510448,48	2231063,87	125	36	531925,00	2241417,80
122	67	532601,55	2240941,51	124	20	510475,50	2231071,84	124	61	510448,79	2231063,24	125	37	531927,89	2241421,72
122	68	532608,65	2240926,75	124	21	510465,35	2231082,89	124	62	510451,17	2231064,15	125	38	531919,14	2241427,96
122	69	532604,68	2240910,83	124	22	510457,06	2231084,92	124	63	510468,80	2231022,98	125	39	531913,71	2241435,28
122	70	532595,02	2240895,02	124	23	510456,00	2231094,05	124	64	510475,62	2231009,25	125	40	531911,30	2241438,08
122	71	532600,58	2240892,19	124	24	510458,02	2231097,25	124	1	510520,91	2231034,35	125	41	531913,39	2241440,32
122	72	532599,74	2240890,33	124	25	510457,51	2231103,55	125	2	533027,17	2241112,28	126	42	531914,14	2241441,25
122	73	532607,23	2240883,03	124	26	510457,47	2231104,11	125	3	533027,06	2241151,86	126	43	531911,71	2241443,64
122	74	532642,48	2240868,86	124	27	510460,13	2231104,34	125	4	533051,06	2241152,51	126	44	531906,14	2241447,01
122	75	532663,12	2240860,57	124	28	510461,28	2231104,44	125	5	533047,80	2241163,40	126	45	531871,92	2241470,16
122	76	532755,03	2240853,69	124	29	510461,30	2231104,08	125	6	533040,52	2241187,59	126	46	531865,96	2241473,18
122	77	532823,07	2240796,38	124	30	510461,36	2231103,33	125	7	533039,98	2241189,34	126	47	531855,33	2241478,36
122	78	532831,56	2240795,49	124	31	510462,21	2231103,31	125	8	533038,12	2241195,52	126	48	531854,93	2241481,75
122	79	532831,55	2240795,26	124	32	510466,16	2231102,73	125	9	533029,60	2241181,55	126	49	531847,35	2241481,75
122	80	532831,69	2240795,26	124	33	510486,46	2231100,38	125	10	533053,81	2241269,53	126	50	531847,58	2241482,15
122	81	532831,66	2240792,94	124	34	510489,18	2231100,71	125	11	533043,93	2241238,97	126	51	531814,38	2241498,34

Порядковый номер земельного участка	Порядковый номер характерной (поворотной) точки	Координаты		Порядковый номер земельного участка	Порядковый номер характерной (поворотной) точки	Координаты		Порядковый номер земельного участка	Порядковый номер характерной (поворотной) точки	Координаты		Порядковый номер земельного участка	Порядковый номер характерной (поворотной) точки	Координаты	
		X	Y			X	Y			X	Y			X	Y
126	73	531616,94	2241728,64	126	114	531086,78	2242012,47	127	155	531518,26	2241480,67	127	17	533759,31	2242264,10
126	74	531614,31	2241726,26	126	115	531083,08	2242032,29	127	156	531541,91	2241485,71	127	18	533745,21	2242265,00
126	75	531604,40	2241731,60	126	116	531004,17	2242061,08	127	157	531541,55	2241434,94	127	19	533711,35	2242267,15
126	76	531598,74	2241719,32	126	117	530880,21	2242134,06	127	158	531541,88	2241434,72	127	20	533711,77	2242271,84
126	77	531593,07	2241707,03	126	118	530878,22	2242135,22	127	159	531535,61	2241422,29	127	21	533689,87	2242273,47
126	78	531591,30	2241705,43	126	119	530902,32	2242095,84	127	160	531532,34	2241415,34	127	22	533596,75	2242279,98
126	79	531588,56	2241702,94	126	120	530949,68	2242052,55	127	161	531526,37	2241418,14	127	23	533583,47	2242282,15
126	80	531547,86	2241666,07	126	121	530955,03	2242047,66	127	162	531520,76	2241420,05	127	24	533542,09	2242289,56
126	81	531540,00	2241670,00	126	122	530935,97	2242013,99	127	163	531518,67	2241415,71	127	25	533520,37	2242292,37
126	82	531524,59	2241740,80	126	123	530921,77	2241988,88	127	164	531505,35	2241422,05	127	26	533519,27	2242294,05
126	83	531524,23	2241742,45	126	124	530894,11	2241984,92	127	165	531504,02	2241419,10	127	27	533501,23	2242298,71
126	84	531519,50	2241745,37	126	125	530847,41	2241978,27	127	166	531504,13	2241419,05	127	28	533498,68	2242231,05
126	85	531518,21	2241751,28	126	126	530904,79	2241744,75	127	167	531501,54	2241413,60	127	29	533488,04	2242094,28
126	86	531459,19	2241782,60	126	127	530916,46	2241661,20	127	168	531645,46	2241345,80	127	30	533484,04	2242085,74
126	87	531437,88	2241772,10	126	128	530933,60	2241660,34	127	169	531678,70	2241330,15	127	31	533484,04	2241996,46
126	88	531358,50	2241811,98	126	129	530967,13	2241658,69	127	170	531706,03	2241314,78	127	32	533486,48	2241997,85
126	89	531372,48	2241836,12	126	130	530998,78	2241652,77	127	171	531742,51	2241288,26	127	33	533485,19	2241975,97
126	90	531361,52	2241842,88	126	131	531048,70	2241642,66	127	172	531766,22	2241263,57	127	34	533484,66	2241969,80
126	91	531355,13	2241846,82	126	132	531101,68	2241617,34	127	173	531810,61	2241259,28	127	35	533513,59	2241967,81
126	92	531350,01	2241849,98	126	133	531156,71	2241592,98	127	174	531848,11	2241255,65	127	36	533526,97	2241975,31
126	93	531345,25	2241852,90	126	134	531210,25	2241568,52	127	175	531874,93	2241163,50	127	37	533536,73	2241966,30
126	94	531339,95	2241856,20	126	135	531264,80	2241542,94	127	176	531891,55	2241167,87	127	38	533570,04	2241937,48
126	95	531335,28	2241859,08	126	136	531325,18	2241517,88	127	177	531984,63	2241192,33	127	39	533574,58	2241903,77
126	96	531329,92	2241862,39	126	137	531377,75	2241495,36	127	178	531990,88	2241170,13	127	40	533586,25	2241907,74
126	97	531319,30	2241868,94	126	138	531381,70	2241493,72	127	179	532136,29	2241082,85	127	41	533614,05	2241912,82
126	98	531313,64	2241872,43	126	139	531385,71	2241501,41	127	180	533616,50	2241235,72	127	42	533617,11	2241893,23
126	99	531248,65	2241912,27	126	140	531386,96	2241503,76	127	181	533656,32	2241316,44	127	43	533877,40	2241879,66
126	100	531238,76	2241911,78	126	141	531387,11	2241504,05	127	182	533661,62	2241352,97	127	44	533876,78	2241861,72
126	101	531246,67	2241913,78	126	142	531386,85	2241504,18	127	183	533651,95	2241423,44	127	45	533878,77	2241861,49
126	102	531244,27	2241909,00	126	143	531396,88	2241523,51	127	184	533651,95	2241423,44	127	46	533861,54	2241857,64
126	103	531238,76	2241911,78	126	144	531397,35	2241523,87	127	185	533693,30	2241689,10	127	47	533598,23	2241754,39
126	104	531241,40	2241917,03	126	145	531400,31	2241529,60	127	186	533711,61	2241806,61	127	48	533593,26	2241718,55
126	105	531234,53	2241921,27	126	146	531406,09	2241536,85	127	187	533713,22	2241817,65	127	49	533592,67	2241714,28
126	106	531228,36	2241925,07	126	147	531473,99	2241537,99	127	188	533715,07	2241830,29	127	50	533588,45	2241683,86
126	107	531221,82	2241929,11	126	148	531474,63	2241536,55	127	189	533724,90	2241897,13	127	51	533586,77	2241671,70
126	108	531215,97	2241932,72	126	149	531502,72	2241521,07	127	190	533725,71	2241902,68	127	52	533586,95	2241666,30
126	109	531207,67	2241937,85	126	150	531506,97	2241520,83	127	191	533746,42	2242044,67	127	53	533580,73	2241641,26
126	110	531185,24	2241951,69	126	151	531511,41	2241520,90	127	192	533762,84	2242156,94	127	54	533577,85	2241641,28
126	111	531181,91	2241953,75	126	152	531519,27	2241520,43	127	193	533763,99	2242191,86	127	55	533572,98	2241629,51
126	112	531141,17	2241978,89	126	153	531518,69	2241519,20	127	194	533764,30	2242201,35	127	56	533566,79	2241597,07
126	113	531096,87	2242006,23	126	154	531547,62	2241515,80	127	195	533766,33	2242263,50	127	57	533565,96	2241594,72

Порядковый номер земельного участка	Порядковый номер характерной (поворотной) точки	Координаты		Порядковый номер земельного участка	Порядковый номер характерной (поворотной) точки	Координаты		Порядковый номер земельного участка	Порядковый номер характерной (поворотной) точки	Координаты		Порядковый номер земельного участка	Порядковый номер характерной (поворотной) точки	Координаты	
		X	Y			X	Y			X	Y			X	Y
128	13	528438,06	2240931,67	128	54	528869,79	2241573,86	128	95	529292,94	2241743,62	128	136	528373,10	2242213,25
128	14	528492,57	2240958,73	128	55	528828,04	2241676,49	128	96	529287,71	2241743,62	128	137	528564,34	2242262,26
128	15	528509,10	2240941,32	128	56	528821,10	2241693,57	128	97	529293,18	2241762,65	128	138	528648,80	2242282,62
128	16	528505,53	2240952,29	128	57	528711,03	2241964,20	128	98	529292,54	2241768,22	128	139	528692,42	2242295,08
128	17	528533,58	2240875,02	128	58	528714,31	2241965,40	128	99	529292,30	2241770,55	128	140	528675,65	2242255,44
128	18	528544,40	2240852,92	128	59	528732,23	2241971,96	128	100	529445,50	2241780,00	128	141	528675,90	2242255,49
128	19	528561,63	2240817,77	128	60	528795,43	2241963,82	128	101	529443,96	2241786,93	128	142	528676,06	2242255,57
128	20	528644,39	2240887,98	128	61	528825,27	2241959,98	128	102	529460,23	2241848,18	128	143	528732,36	2242266,38
128	21	528613,70	2240934,85	128	62	528827,95	2241959,64	128	103	529446,66	2241927,07	128	144	528756,36	2242270,99
128	22	528600,27	2240928,08	128	63	528836,88	2241958,58	128	104	529376,22	2242026,57	128	145	528971,55	2242314,46
128	23	528592,75	2240961,84	128	64	528852,38	2241932,26	128	105	529371,82	2242045,86	128	146	528967,20	2242334,14
128	24	528592,80	2240966,76	128	65	528895,57	2241859,18	128	106	529370,03	2242053,69	128	147	529012,18	2242343,03
128	25	528582,42	2240982,60	128	66	528920,26	2241817,40	128	107	529366,94	2242067,24	128	148	529016,74	2242322,73
128	26	528572,18	2240998,22	128	67	528984,23	2241709,19	128	108	529357,56	2242108,34	128	149	529047,58	2242329,03
128	27	528606,06	2240992,21	128	68	529103,69	2241672,43	128	109	529070,02	2242050,06	128	150	529121,14	2242344,12
128	28	528552,40	2241008,09	128	69	529252,89	2241705,77	128	110	528925,57	2242081,07	128	151	529121,23	2242344,32
128	29	528548,14	2241016,93	128	70	529251,36	2241644,65	128	111	528915,60	2242083,19	128	152	529124,07	2242348,50
128	30	528543,27	2241027,03	128	71	529252,20	2241585,73	128	112	528926,97	2242135,68	128	153	529127,72	2242350,95
128	31	528552,37	2241030,50	128	72	529235,78	2241531,23	128	113	528933,65	2242166,48	128	154	529130,20	2242352,63
128	32	528554,21	2241031,20	128	73	529298,23	2241515,19	128	114	528933,07	2242143,15	128	155	529134,16	2242354,24
128	33	528576,61	2241039,75	128	74	529199,04	2241509,02	128	115	528792,63	2242133,75	128	156	529139,04	2242355,48
128	34	528586,29	2241102,31	128	75	529176,20	2241493,67	128	116	528760,60	2242126,32	128	157	529139,52	2242353,19
128	35	528588,92	2241157,10	128	76	529115,56	2241478,33	128	117	528605,78	2242090,37	128	158	529147,36	2242355,23
128	36	528627,22	2241192,08	128	77	529099,42	2241402,83	128	118	528884,51	2242040,14	128	159	529156,73	2242358,15
128	37	528665,81	2241118,84	128	78	529097,11	2241378,80	128	119	528604,19	2242023,75	128	160	529165,30	2242360,46
128	38	528667,83	2241117,43	128	79	529119,29	2241415,34	128	120	528481,18	2241993,79	128	161	529175,58	2242363,11
128	39	528692,31	2241100,49	128	80	529116,97	2241440,36	128	121	528432,61	2241981,97	128	162	529173,66	2242370,67
128	40	528698,14	2241096,35	128	81	529116,39	2241446,62	128	122	528333,06	2241957,72	128	163	529182,06	2242372,72
128	41	528705,85	2241091,15	128	82	529150,73	2241455,59	128	123	528317,86	2242038,23	128	164	529182,09	2242372,61
128	42	528747,48	2241108,94	128	83	529198,53	2241477,66	128	124	528289,67	2242034,02	128	165	529184,30	2242365,27
128	43	528795,20	2241130,06	128	84	529248,05	2241489,05	128	125	528279,24	2242032,46	128	166	529194,32	2242366,65
128	44	528804,23	2241134,94	128	85	529244,53	2241507,65	128	126	528240,76	2242026,71	128	167	529194,26	2242366,88
128	45	528891,90	2241179,73	128	86	529263,27	2241522,19	128	127	528198,47	2242020,44	128	168	529204,34	2242366,55
128	46	528912,98	2241156,73	128	87	529279,34	2241545,04	128	128	528150,73	2241981,46	128	169	529215,19	2242369,82
128	47	528966,72	2241097,38	128	88	529295,32	2241573,27	128	129	528101,56	2241941,39	128	170	529218,65	2242370,67
128	48	529037,95	2241149,98	128	89	529286,99	2241614,36	128	130	528015,6	2241869,66	128	171	529216,88	2242378,3
128	49	529007,45	2241196,69	128	90	529266,42	2241715,83	128	131	527909,40	2241458,54	128	172	529247,59	2242384,24
128	50	528992,05	2241219,09	128	91	529296,43	2241722,35	128	132	527526,68	2241583,42	128	173	529249,60	2242375,21
128	51	529044,00	2241240,83	128	92	529296,46	2241722,90	128	133	527536,48	2241650,30	128	174	529255,24	2242374,98
128	52	529045,15	2241270,88	128	93	529296,70	2241729,06	128	134	528314,41	2242144,14	128	175	529253,16	2242373,27
128	53	529001,78	2241249,34	128	94	529296,40	2241731,94	128	135	528797,85	2242189,36	128	176	529263,66	2242374,55

Порядковый номер земельного участка	Порядковый номер кадастровой точки	Координаты		Порядковый номер земельного участка	Порядковый номер кадастровой точки	Координаты		Порядковый номер земельного участка	Порядковый номер кадастровой точки	Координаты	
		X	Y			X	Y			X	Y
128	628	521992,53	2240420,92	128	669	522496,02	2240761,03	128	710	522673,87	2240555,87
128	629	522020,07	2240392,27	128	670	522499,52	2240765,94	128	711	522671,49	2240553,95
128	630	522077,11	2240365,79	128	671	522554,83	2240843,54	128	712	522647,07	2240529,87
128	631	522080,13	2240359,35	128	672	522573,47	2240857,54	128	713	522699,52	2240709,90
128	632	522100,31	2240316,31	128	673	522603,14	2240880,09	128	714	522737,32	2240361,42
128	633	522093,54	2240264,57	128	674	522642,18	2240909,62	128	715	522806,95	2240351,91
128	634	522114,35	2240210,21	128	675	522662,40	2240924,91	128	716	522810,06	2240466,55
128	635	522135,05	2240177,78	128	676	522671,97	2240944,74	128	717	522820,08	2240498,65
128	636	522135,05	2240170,77	128	677	522689,83	2240981,74	128	718	522712,36	2240326,03
128	637	522135,54	2240155,28	128	678	522706,42	2241016,09	128	719	522748,31	2240496,06
128	638	522138,43	2240167,37	128	679	522710,22	2241022,65	128	720	522752,11	2240308,32
128	639	522198,16	2240115,05	128	680	522734,81	2241065,00	128	721	522755,60	2240479,07
128	640	522223,07	2240027,39	128	681	522832,76	2241116,97	128	722	522758,21	2240455,38
128	641	522251,88	2240006,05	128	682	522867,57	2241052,81	128	723	522796,22	2240339,97
128	642	522278,64	2239997,17	128	683	522934,50	2241052,99	128	724	522831,71	2240349,64
128	643	522296,40	2239991,28	128	684	522947,66	2241028,06	128	725	522843,93	2240338,40
128	644	522299,72	2239991,89	128	685	522910,58	2240989,85	128	726	522851,75	2240338,05
128	645	522333,26	2239998,11	128	686	522857,74	2240955,36	128	727	522839,72	2240334,24
128	646	522339,38	2240007,96	128	687	522799,52	2240911,87	128	728	522803,88	2240339,91
128	647	522349,23	2240023,81	128	688	522782,15	2240905,67	128	729	522770,53	2240340,19
128	648	522373,53	2240121,00	128	689	522763,42	2240908,88	128	730	522805,33	2240381,31
128	649	522307,81	2240120,27	128	690	522729,66	2240870,67	128	731	522818,80	2240476,40
128	650	522288,37	2240136,82	128	691	522764,93	2240830,89	128	732	522832,27	2240463,32
128	651	522318,11	2240177,01	128	692	522811,67	2240871,20	128	733	522890,33	2240449,67
128	652	522316,92	2240207,00	128	693	522828,51	2240865,52	128	734	522897,80	2240458,23
128	653	522304,07	2240234,69	128	694	522852,12	2240847,42	128	735	522905,26	2240466,79
128	654	522273,53	2240266,71	128	695	522892,97	2240879,72	128	736	522870,73	2240522,61
128	655	522241,07	2240281,52	128	696	522907,06	2240879,81	128	737	522876,67	2240557,60
128	656	522232,40	2240285,47	128	697	522916,62	2240879,87	128	738	522857,05	2240655,48
128	657	522222,29	2240300,56	128	698	522923,00	2240872,83	128	739	522895,88	2240682,73
128	658	522173,54	2240373,36	128	699	522925,90	2240869,64	128	740	522910,01	2240663,83
128	659	522334,20	2240560,39	128	700	522926,37	2240866,95	128	741	522951,98	2240666,10
128	660	522364,31	2240584,40	128	701	522929,52	2240848,79	128	742	522984,05	2240655,30
128	661	522410,63	2240621,37	128	702	522929,50	2240840,35	128	743	523013,97	2240667,50
128	662	522412,90	2240623,18	128	703	522929,27	2240821,51	128	744	523024,07	2240652,57
128	663	522422,56	2240630,89	128	704	522929,23	2240818,69	128	745	522988,23	2240627,31
128	664	522431,15	2240637,74	128	705	522894,29	2240733,72	128	746	522980,83	2240534,26
128	665	522442,03	2240667,51	128	706	522720,52	2240602,32	128	747	522957,00	2240509,13
128	666	522455,32	2240703,91	128	707	522704,56	2240586,57	128	748	522987,14	2240441,21
128	667	522464,28	2240716,48	128	708	522683,67	2240565,96	128	749	522996,62	2240419,82
128	668	522468,26	2240722,07	128	709	522681,76	2240564,07	128	750	522998,59	2240415,38

Порядковый номер земельного участка	Порядковый номер кадастровой (поворотной) точки	Координаты		Порядковый номер земельного участка	Порядковый номер кадастровой (поворотной) точки	Координаты		Порядковый номер земельного участка	Порядковый номер кадастровой (поворотной) точки	Координаты		Порядковый номер земельного участка	Порядковый номер кадастровой (поворотной) точки	Координаты	
		X	Y			X	Y			X	Y			X	Y
128	1243	526486,01	2241977,34	128	1284	527047,36	2241394,94	128	1325	527047,36	2240863,43	128	1366	527386,82	2241022,88
128	1244	526483,81	2241961,66	128	1285	527150,98	2241380,05	128	1326	527066,69	2240909,99	128	1407	527480,18	2241032,82
128	1245	526533,77	2241888,33	128	1286	527160,82	2241309,75	128	1327	527087,36	2240933,78	128	1408	527449,91	2241037,33
128	1246	526466,45	2241678,56	128	1287	527172,01	2241218,61	128	1328	527087,56	2240944,93	128	1409	527451,56	2241049,08
128	1247	526595,43	2241674,88	128	1288	527183,58	2241156,64	128	1329	527085,3	2240972,08	128	1410	527453,67	2241063,98
128	1248	526596,85	2241681,23	128	1289	527106,57	2241143,98	128	1330	527083,82	2240989,76	128	1411	527490,34	2241323,58
128	1249	526603,28	2241710,03	128	1290	526953,09	2241118,75	128	1331	527095,34	2241317,09	128	1412	527495,28	2241317,09
128	1250	526642,22	2241705,50	128	1291	526934,46	2241259,90	128	1332	527114,32	2241008,32	128	1413	527489,12	2241220,50
128	1251	526676,35	2241698,48	128	1292	526856,02	2241252,86	128	1333	527122,39	2240975,15	128	1414	527656,18	2241103,64
128	1252	526687,57	2241698,71	128	1293	526871,60	2241351,71	128	1334	527140,83	2240955,58	128	1415	527676,82	2241032,83
128	1253	526691,41	2241698,79	128	1294	526855,60	2241345,19	128	1335	527129,46	2240917,66	128	1416	527847,19	2240735,91
128	1254	526704,14	2241699,05	128	1295	526840,36	2241281,93	128	1336	527131,43	2240885,22	128	1417	527968,93	2240797,66
128	1255	526725,17	2241695,89	128	1296	526881,04	2241213,86	128	1337	527126,98	2240866,27	128	1418	527964,95	2240804,70
128	1256	526738,04	2241696,08	128	1297	526840,24	2241184,60	128	1338	527128,38	2240864,81	128	1419	527957,69	2240817,55
128	1257	526762,37	2241698,29	128	1298	526781,08	2241287,95	128	1339	527133,05	2240856,28	128	1420	527975,32	2240827,70
128	1258	526733,69	2241695,13	128	1299	526792,25	2241352,28	128	1340	527134,92	2240851,26	128	1421	527977,43	2240823,90
128	1259	526743,38	2241692,61	128	1300	526822,50	2241375,97	128	1341	527133,29	2240850,65	128	1422	528011,02	2240844,30
128	1260	526771,58	2241688,15	128	1301	526838,67	2241447,97	128	1342	527149,26	2240821,42	128	1423	528022,74	2240824,96
128	1261	526764,03	2241646,83	128	1302	526722,78	2241421,00	128	1343	527155,70	2240833,00	128	1424	528072,25	2240850,09
128	1262	526792,63	2241622,08	128	1303	526708,75	2241457,07	128	1344	527162,88	2240843,64	128	1425	528092,54	2240860,37
128	1263	526819,22	2241628,77	128	1304	526706,28	2241463,41	128	1345	527170,69	2240843,86	128	1426	528103,19	2240867,20
128	1264	526868,24	2241622,04	128	1305	526670,11	2241442,47	128	1346	527180,68	2240856,75	128	1427	528115,95	2240875,40
128	1265	526882,02	2241619,74	128	1306	526629,94	2241419,23	128	1347	527186,30	2240853,31	128	1428	528074,02	2241019,41
128	1266	526918,81	2241615,27	128	1307	526560,46	2241373,81	128	1348	527195,05	2240836,45	128	1429	528266,03	2241075,33
128	1267	526934,41	2241609,36	128	1308	526501,64	2241329,40	128	1349	527198,88	2240822,06	128	1430	528307,97	2240931,33
128	1268	526933,20	2241559,06	128	1309	526505,47	2241324,42	128	1350	527214,48	2240823,35	128	1431	528317,59	2240881,69
128	1269	526932,27	2241520,27	128	1310	526527,12	2241296,18	128	1351	527180,63	2240974,42	128	1432	528178,13	2240827,66
128	1270	526932,09	2241512,46	128	1311	526599,52	2241360,73	128	1352	527204,45	2240980,10	128	1433	528191,77	2240809,48
128	1271	526931,30	2241479,47	128	1312	526736,41	2241339,07	128	1353	527253,63	2240991,81	128	1434	528205,85	2240794,89
128	1272	526929,59	2241469,42	128	1313	526750,62	2241336,83	128	1354	527265,89	2240994,75	128	1435	528222,29	2240778,03
128	1273	526927,90	2241459,50	128	1314	526736,47	2241250,12	128	1355	527279,92	2240908,09	128	1436	528226,84	2240772,96
128	1274	526923,66	2241442,15	128	1315	526713,61	2241110,03	128	1356	527271,03	2241037,05	128	1437	528254,72	2240743,99
128	1275	526922,88	2241438,90	128	1316	526711,06	2241094,59	128	1357	527285,96	2241040,46	128	1438	528278,40	2240719,71
128	1276	526906,59	2241378,49	128	1317	526697,13	2241010,16	128	1358	527297,36	2241043,05	128	1439	528368,40	2240670,00
128	1277	526906,41	2241377,83	128	1318	526788,25	2240995,93	128	1359	527301,69	2241024,06	128	1440	528371,68	2240668,18
128	1278	526902,07	2241362,20	128	1319	526808,11	2240929,26	128	1360	527306,19	2241004,35	128	1441	528390,81	2240682,36
128	1279	526923,10	2241377,50	128	1320	526826,14	2240914,41	128	1361	527314,74	2241006,37	128	1442	528393,14	2240684,09
128	1280	527009,46	2241380,10	128	1321	526869,91	2240907,19	128	1362	527314,67	2241006,80	128	1443	528399,89	2240689,10
128	1281	527052,92	2241387,10	128	1322	526917,69	2240881,76	128	1363	527320,54	2241008,14	128	1444	528425,32	2240707,94
128	1282	527117,97	2241396,79	128	1323	526982,78	2240883,45	128	1364	527320,63	2241007,73	128	1445	528425,32	2240706,48
128	1283	527119,66	2241397,05	128	1324	527019,20	2240852,52	128	1365	527378,07	2241020,88	128	1446	528552,67	2240973,41

Порядковый номер земельного участка	Порядковый номер кадастровой (поворотной) точки	Порядковый номер земельного участка	Порядковый номер кадастровой (поворотной) точки	Координаты		Порядковый номер земельного участка	Порядковый номер кадастровой (поворотной) точки	Координаты		Порядковый номер земельного участка	Порядковый номер кадастровой (поворотной) точки	Координаты			
				X	Y			X	Y			X	Y		
128	1446	525191,94	2239873,89	525404,76	2240177,15	128	1527	527185,51	2242308,39	522257,09	2240994,67	128	1606	524795,89	2239592,70
128	1447	525194,90	2239895,38	525493,04	2240137,75	128	1528	527178,29	2242355,32	522274,69	2240888,28	128	1607	524796,01	2239589,33
128	1448	525180,08	2239906,51	525502,34	2240181,94	128	1529	527177,47	2242355,19	525023,47	2242010,32	128	1608	524797,29	2239579,46
128	1449	525174,01	2239912,66	525502,94	2240098,40	128	1530	527174,48	2242380,08	524995,05	2241978,75	128	1609	524796,35	2239573,35
128	1450	525160,18	2239926,64	525503,02	2240095,57	128	1531	527168,34	2242420,08	524944,66	2242014,92	128	1610	524796,90	2239563,35
128	1451	525149,05	2239943,61	525505,16	2240079,73	128	1532	527163,93	2242448,77	524879,04	2242073,88	128	1611	524797,28	2239560,95
128	1452	525136,27	2239971,93	525500,45	2240063,72	128	1533	527173,47	2242465,44	524857,81	2242063,66	128	1612	524800,59	2239561,4
128	1453	525135,27	2239991,57	525470,64	2240030,34	128	1534	527179,27	2242493,94	524839,51	2242055,03	128	1613	524803,51	2239541,00
128	1454	525134,27	2240005,22	525451,54	2240018,63	128	1535	527189,27	2242493,06	524814,88	2242055,46	128	1614	524804,49	2239536,93
128	1455	525134,30	2240005,22	525440,13	2240004,71	128	1536	527193,52	2242500,46	524785,91	2242055,96	128	1615	524806,14	2239526,22
128	1456	525136,97	2240041,92	525430,60	2239993,07	128	1537	527194,64	2242502,44	524753,33	2242053,36	128	1616	524807,31	2239519,63
128	1457	525137,02	2240082,37	525424,64	2239977,65	128	1538	527203,42	2242516,00	524749,50	2242062,08	128	1617	524785,09	2239519,10
128	1458	525140,50	2240109,99	525417,81	2239959,94	128	1539	527418,60	2242472,04	524738,29	2242089,95	128	1618	524776,31	2239518,83
128	1459	525140,88	2240114,10	525415,59	2239943,07	128	1540	527584,70	2242438,25	524735,94	2242095,71	128	1619	524755,83	2239518,41
128	1460	525140,69	2240123,87	525401,89	2239921,28	128	1541	527587,34	2242417,47	524722,86	2242127,57	128	1620	524736,32	2239515,55
128	1461	525140,18	2240130,19	525389,29	2239893,28	128	1542	527596,69	2242434,60	524714,95	2242157,71	128	1621	524736,46	2239519,40
128	1462	525134,29	2240185,24	525376,20	2239869,52	128	1543	527551,44	2242290,49	524756,12	2242168,07	128	1622	524730,57	2239517,85
128	1463	525136,10	2240197,99	525377,85	2239858,98	128	1544	527553,94	2242287,24	524773,87	2242175,09	128	1623	524698,36	2239505,65
128	1464	525136,32	2240199,57	527407,39	2242135,66	128	1545	527547,92	2242279,81	524800,20	2242201,84	128	1624	524719,75	2239644,78
128	1465	525143,63	2240210,41	527489,93	2242183,14	128	1546	527544,28	2242382,09	524933,26	2242277,05	128	1625	524727,37	2239664,66
128	1466	525153,82	2240217,30	527480,32	2242130,34	128	1547	527512,99	2242243,37	525045,31	2242204,88	128	1626	524733,15	2239678,56
128	1467	525161,35	2240222,40	527468,66	2242135,66	128	1548	527513,73	2242244,17	525088,16	2242197,02	128	1627	524733,82	2239682,28
128	1468	525170,81	2240234,72	527459,99	2242183,14	128	1549	527511,90	2242242,44	525098,05	2242189,48	128	1628	524734,56	2239686,39
128	1469	525180,53	2240241,27	527394,39	2242173,90	128	1550	527525,16	2242233,28	525114,82	2242176,54	128	1629	524735,61	2239690,59
128	1470	525204,84	2240248,66	527394,96	2242170,50	128	1551	527514,92	2242208,62	525140,04	2242157,36	128	1630	524735,96	2239691,99
128	1471	525217,36	2240255,50	527378,67	2242169,32	128	1552	527504,42	2242183,99	525127,03	2242141,53	128	1631	524741,79	2239704,22
128	1472	525222,37	2240263,18	527363,03	2242168,17	128	1504	527497,39	2242166,86	525124,72	2242139,32	128	1632	524745,35	2239726,16
128	1473	525227,38	2240270,86	527358,38	2242167,08	128	1553	522274,69	2240888,28	525113,11	2242125,43	128	1633	524748,61	2239741,67
128	1474	525236,20	2240285,56	527357,52	2242168,45	128	1554	521946,05	2240830,50	525082,69	2242085,10	128	1634	524843,12	2239738,98
128	1475	525238,94	2240290,13	527355,23	2242168,26	128	1555	521890,75	2240821,04	525023,47	2242010,32	128	1635	524844,14	2239749,01
128	1476	525251,56	2240293,41	527222,79	2242149,73	128	1556	521878,99	2240889,92	524909,15	2239866,37	128	1636	524853,86	2239748,73
128	1477	525264,18	2240296,70	527209,38	2242147,84	128	1557	521934,14	2240899,36	524894,39	2239866,96	128	1637	524863,20	2239748,35
128	1478	525294,57	2240296,31	527204,84	2242178,25	128	1558	521910,72	2241036,37	524880,36	2239877,65	128	1638	524862,97	2239752,30
128	1479	525327,88	2240294,88	527202,04	2242199,23	128	1559	521935,86	2241040,87	524870,41	2239888,32	128	1639	524914,42	2239750,64
128	1480	525333,37	2240281,92	527198,39	2242175,50	128	1560	521988,53	2241149,14	524851,73	2239889,33	128	1640	524910,41	2239701,51
128	1481	525353,77	2240270,94	527195,69	224237,88	128	1561	522030,30	2241111,50	524851,87	2239596,35	128	1641	524914,02	2239701,36
128	1482	525379,37	2240247,50	527192,65	224237,83	128	1562	522035,16	2241057,66	524825,39	2239897,56	128	1642	524923,63	2239700,98
128	1483	525389,05	2240236,64	527189,95	2242277,72	128	1563	522169,13	2241080,59	524825,28	2239591,68	128	1643	524928,39	2239697,71
128	1484	525408,40	2240214,94	527186,83	2242297,61	128	1564	522164,56	2241103,80	524825,11	2239591,69	128	1644	524924,95	2239666,91
128	1485	525442,67	2240175,07	527187,17	2242297,65	128	1565	522264,08	2241156,56	524825,12	2239591,48	128	1645	524923,17	2239650,84
128	1486	525479,09	2240184,59	527186,62	2242201,21	128	1566	522315,38	2241014,46	524813,74	2239592,08	128	1646	524923,04	2239649,06

Порядковый номер земельного участка	Порядковый номер кадастровой (поворотной) точки	Координаты		Порядковый номер земельного участка	Порядковый номер кадастровой (поворотной) точки	Координаты		Порядковый номер земельного участка	Порядковый номер кадастровой (поворотной) точки	Координаты		Порядковый номер земельного участка	Порядковый номер кадастровой (поворотной) точки	Координаты	
		X	Y			X	Y			X	Y			X	Y
128	1647	524922,26	2239643,90	128	1686	527409,38	2242024,33	130	22	533388,74	2241853,94	130	63	532075,92	2241915,60
128	1648	524922,23	2239643,67	128	1687	527409,38	2242024,33	130	23	533411,85	2241942,37	130	64	531928,65	2241907,22
128	1649	524922,49	2239642,43	128	1688	527407,01	2242098,53	130	24	533390,65	2241969,04	130	65	531925,34	2242006,49
128	1650	524922,92	2239640,37	128	1689	527452,36	2242103,40	130	25	533391,68	2241991,47	130	66	531924,99	2242238,79
128	1651	524924,16	2239639,44	128	1690	527473,73	2242105,68	130	26	533439,49	2242000,61	130	67	531924,14	2242316,40
128	1652	524925,38	2239637,48	128	1691	527585,26	2242117,60	130	27	533449,18	2242000,04	130	68	531915,16	2242308,56
128	1653	524925,12	2239622,38	128	1692	527596,86	2242012,32	130	28	533444,71	2242024,13	130	69	531904,87	2242299,58
128	1654	524925,04	2239621,83	128	1693	527945,07	2241268,58	130	29	533405,75	2242094,09	130	70	531852,31	2242178,58
128	1655	524925,03	2239621,72	128	1694	527909,73	2241253,56	130	30	533373,71	2242152,72	130	71	531784,3	2242020,01
128	1656	524924,85	2239620,58	128	1695	527882,53	2241238,85	130	31	533367,07	2242163,53	130	72	531770,58	2241990,43
128	1657	524924,46	2239617,98	128	1696	527859,82	2241231,20	130	32	533351,91	2242190,76	130	73	531740,15	2241936,02
128	1658	524922,38	2239611,42	128	1697	527844,82	2241265,45	130	33	533268,36	2242257,03	130	74	531731,31	2241930,21
128	1659	524920,85	2239607,98	128	1698	527843,81	2241278,98	130	34	533231,70	2242309,46	130	75	531722,44	2241904,35
128	1660	524918,77	2239605,37	128	1699	527833,82	2241286,44	130	35	533215,62	2242321,81	130	76	531682,23	2241843,21
128	1661	524916,64	2239604,38	128	1700	527835,50	2241286,44	130	36	533172,92	2242326,62	130	77	531668,04	2241816,25
128	1662	524916,59	2239604,29	128	1701	527833,25	2241294,31	130	37	533172,15	2242317,44	130	78	531748,67	2241768,96
128	1663	524916,26	2239601,53	128	1702	527865,35	2241301,76	130	38	533148,66	2242319,42	130	79	531785,55	2241747,32
128	1595	524909,15	2239586,37	128	1703	527840,20	2241316,42	130	39	533149,22	2242330,49	130	80	531796,25	2241741,04
128	1664	526810,92	2239532,21	128	1704	527829,48	2241337,51	130	40	533091,93	2242341,16	130	81	531846,32	2241711,63
128	1665	526675,95	2239560,12	128	1705	527850,00	2241410,30	130	41	532995,41	2242339,62	130	82	531967,98	2241640,15
128	1666	526696,61	2239688,32	128	1706	527922,44	2241327,76	130	42	532986,88	2242340,95	130	83	531971,78	2241637,93
128	1667	526647,46	2239703,87	128	1707	527939,97	2241334,76	130	43	532923,80	2242350,81	130	84	532114,10	2241554,66
128	1668	526699,19	2239827,65	128	1708	527940,56	2241333,07	130	44	532871,74	2242334,72	130	85	532149,03	2241557,59
128	1670	526695,26	2239772,57	128	1709	527945,18	2241335,12	130	45	532798,37	2242312,03	130	86	532198,36	2241562,26
128	1671	526718,57	2239846,45	128	1710	527947,68	2241335,47	130	46	532797,87	2242258,29	130	87	532205,92	2241562,98
128	1672	526719,44	2239846,45	128	1711	527966,07	2241288,08	130	47	532785,19	2242258,40	130	88	532229,65	2241565,22
128	1673	526722,92	2239841,66	128	1712	527969,26	2241279,85	130	48	532780,77	2242258,45	130	89	532247,46	2241566,91
128	1674	526732,67	2239836,61	128	1713	527969,16	2241280,11	130	49	532772,95	2242258,52	130	90	532267,37	2241568,80
128	1675	526719,44	2239810,69	128	1714	527969,26	2241279,85	130	50	532774,22	2241953,31	130	91	532469,31	2241604,87
128	1676	526805,90	2239768,30	128	1692	527945,07	2241268,58	130	51	532774,26	2241947,36	130	92	532465,15	2241608,26
128	1677	526811,49	2239765,73	128	1715	526726,25	2240019,90	130	52	532769,36	2241947,81	130	93	532784,95	2241617,69
128	1678	526768,23	2239773,82	128	1716	526629,26	2240026,26	130	53	532804,41	2241957,23	130	94	532800,60	2241619,17
128	1679	526814,51	2239662,90	128	1717	526650,61	2240111,28	130	54	532824,76	2241958,58	130	95	532847,73	2241623,62
128	1680	526836,86	2239657,63	128	1718	526653,62	2240123,24	130	55	532868,06	2242106,86	130	96	532856,47	2241624,00
128	1681	526830,78	2239628,24	128	1719	526750,61	2240098,90	130	56	532848,80	2242129,79	130	97	532877,38	2241625,54
128	1682	526810,92	2239532,21	128	1720	526741,26	2240061,95	130	57	532829,83	2242016,26	130	98	532903,20	2241626,20
128	1683	527508,10	2241999,21	128	1715	526726,25	2240019,90	130	58	532826,82	2241986,27	130	99	532928,77	2241629,03
128	1684	527488,14	2241996,27	128	1721	526828,25	2240146,95	130	59	532827,32	2241921,33	130	100	532942,32	2241630,16
128	1685	527422,16	2241986,52	128	1722	526827,90	2240146,95	130	60	532174,76	2241919,23	130	101	532949,09	2241630,73
128	1686	527422,16	2241986,52	128	1723	526827,88	2240149,94	130	61	532132,72	2241900,32	130	102	532951,71	2241630,82
128	1687	527422,16	2241986,52	128	1724	526827,88	2240149,94	130	62	532087,03	2241916,24	130	103	532967,03	2241631,40

Порядковый номер земельного участка	Порядковый номер характерной (поворотной) точки	Координаты		Порядковый номер земельного участка	Порядковый номер характерной (поворотной) точки	Координаты		Порядковый номер земельного участка	Порядковый номер характерной (поворотной) точки	Координаты		Порядковый номер земельного участка	Порядковый номер характерной (поворотной) точки	Координаты	
		X	Y			X	Y			X	Y			X	Y
130	104	532978,29	2241631,76	130	145	533108,32	2241526,46	131	24	515072,66	2236135,29	131	65	514538,06	2236100,07
130	105	533069,98	2241638,19	130	146	533106,31	2241524,44	131	25	515029,16	2236174,95	131	66	514554,14	2236097,15
130	106	533069,72	2241641,16	130	147	533104,67	2241521,54	131	26	514951,41	2236200,91	131	67	514531,29	2236040,68
130	107	533079,13	2241645,71	130	148	533100,05	2241502,22	131	27	514866,04	2236208,45	131	68	514577,73	2236033,37
130	108	533091,27	2241648,34	130	149	533101,22	2241481,65	131	28	514824,64	2236160,79	131	69	514566,74	2236037,57
130	109	533094,16	2241650,50	130	150	533079,40	2241452,56	131	29	514793,73	2236142,73	131	70	514695,04	2236028,40
130	110	533109,59	2241651,63	130	151	533070,24	2241424,37	131	30	514774,86	2236131,70	131	71	514798,00	2236021,03
130	111	533125,83	2241653,66	130	152	533064,18	2241407,77	131	31	514737,81	2236133,48	131	72	514837,82	2236043,87
130	112	533138,17	2241655,35	130	153	533100,06	2241412,43	131	32	514737,81	2236143,08	131	73	514839,76	2236043,33
130	113	533138,17	2241656,35	130	154	533150,04	2241418,92	131	33	514709,05	2236144,09	131	74	514898,94	2235965,7
130	114	533137,77	2241660,07	130	155	533218,08	2241419,79	131	34	514691,4	2236142,92	131	75	514963,38	2236004,95
130	115	533152,89	2241663,51	130	156	533220,72	2241439,96	131	35	514678,42	2236142,07	131	76	515027,33	2235893,87
130	116	533172,98	2241672,35	130	157	533229,77	2241477,65	131	36	514668,82	2236147,13	131	77	515033,79	2235885,90
130	117	533178,56	2241673,38	130	158	533236,63	2241496,06	131	37	514651,91	2236139,19	131	78	515052,27	2235844,33
130	118	533196,65	2241668,63	130	159	533242,76	2241511,76	131	38	514636,47	2236135,09	131	79	515107,58	2235845,59
130	119	533199,00	2241668,02	130	160	533245,16	2241516,63	131	39	514626,30	2236140,08	131	80	515108,94	2235849,60
130	120	533201,23	2241665,25	130	161	533254,40	2241522,45	131	40	514611,27	2236147,48	131	81	515109,54	2235851,42
130	121	533202,14	2241661,41	130	1	533273,56	2241522,05	131	41	514614,21	2236170,02	131	82	515108,81	2235862,55
130	122	533197,48	2241657,86	131	1	515929,85	2236176,06	131	42	514599,34	2236178,75	131	83	515107,19	2235889,49
130	123	533183,30	2241647,08	131	2	516018,92	2236221,98	131	43	514599,75	2236184,67	131	84	515113,06	2235903,16
130	124	533179,97	2241642,36	131	3	515983,58	2236272,53	131	44	514591,27	2236189,67	131	85	515122,75	2235925,77
130	125	533175,45	2241637,24	131	4	515966,21	2236266,33	131	45	514581,48	2236204,56	131	86	515123,55	2235927,60
130	126	533172,63	2241631,16	131	5	515955,67	2236262,64	131	46	514578,33	2236204,34	131	87	515137,55	2235958,49
130	127	533162,52	2241615,82	131	6	515844,29	2236241,70	131	47	514568,73	2236186,82	131	88	515145,48	2235979,07
130	128	533161,46	2241606,58	131	7	515784,47	2236216,74	131	48	514562,81	2236189,04	131	89	515150,51	2236048,00
130	129	533158,78	2241601,27	131	8	515679,50	2236220,50	131	49	514554,11	2236192,29	131	90	515179,90	2236042,20
130	130	533156,55	2241598,29	131	9	515629,52	2236221,24	131	50	514551,46	2236193,28	131	91	515225,94	2236033,12
130	131	533153,57	2241594,30	131	10	515580,63	2236215,69	131	51	514543,56	2236202,75	131	92	515355,00	2236060,19
130	132	533152,61	2241594,16	131	11	515471,21	2236188,75	131	52	514542,88	2236208,28	131	93	515360,30	2236076,23
130	133	533149,96	2241593,75	131	12	515408,03	2236187,31	131	53	514527,75	2236215,37	131	94	515376,25	2236084,33
130	134	533146,16	2241594,01	131	13	515359,27	2236237,06	131	54	514529,05	2236193,42	131	95	515392,22	2236088,44
130	135	533139,99	2241594,41	131	14	515304,78	2236247,14	131	55	514532,26	2236175,32	131	96	515396,96	2236067,46
130	136	533138,58	2241588,78	131	15	515249,71	2236254,12	131	56	514523,56	2236171,88	131	97	515399,11	2236068,01
130	137	533137,46	2241584,27	131	16	515215,08	2236230,13	131	57	514518,32	2236180,88	131	98	515403,40	2236069,12
130	138	533139,28	2241581,76	131	17	515217,79	2236236,74	131	58	514511,60	2236185,88	131	99	515419,74	2236073,28
130	139	533142,44	2241577,42	131	18	515235,01	2236224,23	131	59	514508,61	2236185,10	131	100	515432,60	2236067,58
130	140	533141,24	2241562,63	131	19	515210,41	2236204,82	131	60	514510,65	2236167,49	131	101	515450,37	2236081,12
130	141	533138,16	2241558,18	131	20	515200,65	2236206,30	131	61	514502,55	2236156,99	131	102	515466,80	2236083,31
130	142	533125,23	2241542,59	131	21	515269,04	2236081,95	131	62	514485,46	2236148,71	131	103	515516,39	2236097,98
130	143	533114,74	2241532,19	131	22	515222,18	2236065,60	131	63	514485,87	2236113,51	131	104	515530,78	2236101,02
130	144	533111,97	2241528,14	131	23	515135,11	2236096,01	131	64	514493,26	2236112,01	131	105	515546,82	2236104,46

Порядковый номер земельного участка	Порядковый номер характеристической (поворотной) точки	Координаты		Порядковый номер земельного участка	Порядковый номер характеристической (поворотной) точки	Координаты		Порядковый номер земельного участка	Порядковый номер характеристической (поворотной) точки	Координаты		Порядковый номер земельного участка	Порядковый номер характеристической (поворотной) точки	Координаты	
		X	Y			X	Y			X	Y			X	Y
132	23	530671,90	2242246,31	132	64	530921,6	2242275,30	133	1	516079,49	2236487,50	133	42	515734,99	2236556,54
132	24	530688,98	2242233,09	132	65	530911,68	2242267,41	133	2	516136,84	2236615,58	133	43	515784,89	2236535,87
132	25	530695,51	2242260,88	132	66	530912,3	2242258,72	133	3	516144,13	2236631,89	134	44	515843,10	2236530,42
132	26	530644,69	2242263,08	132	67	530901,41	2242245,63	133	4	516120,57	2236664,79	134	45	515971,73	2236501,99
132	27	530639,57	2242266,73	132	68	530891,84	2242233,77	133	5	516097,38	2236698,65	134	46	516079,49	2236487,50
132	28	530699,77	2242267,31	132	69	530892,24	2242252,82	133	6	516079,47	2236713,41	134	47	515804,46	2234948,49
132	29	530633,67	2242270,99	132	70	530888,72	2242216,52	133	7	516064,14	2236716,38	134	48	515761,63	2230466,67
132	30	530626,88	2242274,81	132	71	530888,06	2242205,56	133	8	516035,32	2236709,33	134	49	515760,64	223104,54
132	31	530634,74	2242288,61	132	72	530887,60	2242197,66	133	9	516035,12	2236709,33	134	50	515749,06	223140,81
132	32	530644,07	2242288,19	132	73	530886,26	2242194,76	133	10	516013,19	2236711,10	134	51	515751,55	223167,30
132	33	530649,13	2242246,81	132	74	530897,21	2242185,98	133	11	515997,13	2236712,41	134	52	515745,17	2235778,16
132	34	530648,36	2242243,03	132	75	530897,18	2242185,87	133	12	515966,35	2236721,53	134	53	515764,46	2232081,1
132	35	530644,93	2242217,88	132	76	530895,67	2242175,22	133	13	515945,73	2236727,63	134	54	515823,78	223264,23
132	36	530644,38	2242211,42	132	77	530894,89	2242173,17	133	14	515928,85	2236745,10	134	55	515823,78	223264,23
132	37	530642,77	2242192,59	132	78	530892,74	2242163,74	133	15	515917,26	2236752,20	134	56	515692,49	223325,72
132	38	530641,93	2242192,60	132	79	530890,79	2242153,93	133	16	515909,57	2236758,57	134	57	515635,28	223357,00
132	39	530636,01	2242194,40	132	80	530890,05	2242144,03	133	17	515887,16	2236762,01	134	58	515628,24	223392,46
132	40	530628,73	2242196,36	132	81	530884,61	2242146,33	133	18	515870,63	2236784,72	134	59	515666,40	223440,20
132	41	530623,52	2242198,70	132	82	530884,01	2242136,22	133	19	515854,47	2236812,20	134	60	515669,31	223437,23
132	42	530600,32	2242202,14	132	83	530882,93	2242117,62	133	20	515850,04	2236831,30	134	61	515680,41	223454,18
132	43	530600,32	2242202,26	132	84	530882,55	2242106,36	133	21	515831,68	2236910,62	134	62	515703,50	223487,35
132	44	530599,27	2242202,60	132	85	530881,75	2242106,33	133	22	515797,04	2236903,37	134	63	515730,32	223531,44
132	45	530600,67	2242232,12	132	86	530878,85	2242051,18	133	23	515774,30	2236982,04	134	64	515730,18	223558,98
132	46	530599,87	2242232,52	132	87	530877,73	2242029,76	133	24	515752,14	2237014,37	134	65	515729,46	223552,29
132	47	530599,27	2242242,45	132	88	530811,15	2242016,17	133	25	515737,29	2237024,46	134	66	515729,19	223558,97
132	48	530601,55	2242251,80	132	89	530811,88	2241924,36	133	26	515709,64	2237018,11	134	67	515730,21	223558,98
132	49	530603,31	2242254,95	132	90	530848,83	2241849,21	133	27	515625,58	2236966,95	134	68	515730,18	223567,38
132	50	530603,47	2242259,73	132	91	530816,00	2241842,04	133	28	515608,30	2236961,01	134	69	515729,97	223632,00
132	51	530595,31	2242262,28	132	92	530828,38	2241788,46	133	29	515572,55	2236948,69	134	70	515663,94	223673,13
132	52	530595,13	2242262,32	132	93	530893,43	2241781,27	133	30	515469,51	2236941,64	134	71	515649,58	223682,06
132	53	530595,27	2242265,90	132	94	530811,27	2241697,84	133	31	515344,90	2236939,03	134	72	515635,41	223681,98
132	54	530595,35	2242273,54	132	95	530897,36	2241686,30	133	32	515354,59	2236908,11	134	73	515621,94	223681,89
132	55	530595,96	2242279,98	132	96	530899,61	2241686,30	133	33	515383,00	2236836,67	134	74	515603,71	223681,77
132	56	530596,06	2242282,74	132	97	530813,53	2241689,86	133	34	515395,38	2236821,72	134	75	515588,59	223681,67
132	57	530597,55	2242286,22	132	98	530816,33	2241677,43	133	35	515415,40	2236805,24	134	76	515551,71	223681,47
132	58	530598,98	2242290,28	132	99	530824,57	2241641,56	133	36	515443,54	2236788,28	134	77	515501,18	223725,57
132	59	530599,23	2242290,14	132	100	530828,32	2241625,26	133	37	515450,65	2236783,98	134	78	515501,18	223725,57
132	60	530599,52	2242290,81	132	101	530813,96	2241621,44	133	38	515485,40	2236763,05	134	79	515501,18	223725,57
132	61	530599,21	2242294,53	132	102	530827,17	2241562,55	133	39	515523,35	2236774,86	134	80	515501,18	223725,57
132	62	530599,20	2242292,86	132	103	530885,00	2241597,87	133	40	515601,71	2236654,19	134	81	515501,18	223725,57
132	63	530599,20	2242284,79	132	1	530724,08	2241606,63	133	41	515648,71	2236612,59	134	82	515501,18	223725,57

Порядковый номер земельного участка	Порядковый номер характерной (поворотной) точки	Координаты		Порядковый номер земельного участка	Порядковый номер характерной (поворотной) точки	Координаты		Порядковый номер земельного участка	Порядковый номер характерной (поворотной) точки	Координаты		Порядковый номер земельного участка	Порядковый номер характерной (поворотной) точки	Координаты	
		X	Y			X	Y			X	Y			X	Y
134	78	513458,29	223651,13	134	119	513185,95	2237008,04	134	160	513676,61	2237246,25	134	242	515004,82	2237748,55
134	79	513443,31	223650,97	134	120	513277,91	2237026,37	134	161	513745,39	2237259,29	134	243	515020,72	2237746,79
134	80	513440,50	223650,09	134	121	513287,64	2237028,24	134	162	513758,43	2237190,51	134	244	515051,22	2237743,42
134	81	513440,52	223650,02	134	122	513337,19	2237039,31	134	163	513755,21	2237186,11	134	245	515063,85	2237743,62
134	82	513437,36	223650,02	134	123	513440,19	2237059,68	134	164	513744,03	2237165,37	134	246	515079,31	2237779,61
134	83	513450,04	223649,06	134	124	513454,52	2237093,03	134	165	513745,34	2237162,64	134	247	515097,07	2237757,72
134	84	513464,33	223645,97	134	125	513405,06	2237087,36	134	166	513762,37	2237123,40	134	248	515119,09	2237762,34
134	85	513493,08	223640,60	134	126	513398,44	2237121,73	134	167	513796,11	2237130,06	134	249	515136,50	2237765,99
134	86	513498,16	223637,34	134	127	513391,82	2237156,10	134	168	513813,51	2237133,64	134	250	515169,93	2237759,44
134	87	513429,53	223635,32	134	128	513413,92	2237160,36	134	169	513826,15	2237136,02	134	251	515262,02	2237769,81
134	88	513415,71	223642,14	134	129	513426,99	2237162,88	134	170	513802,24	2237327,12	134	252	515311,77	2237779,61
134	89	513440,22	223643,08	134	130	513460,56	2237169,34	134	171	513809,88	2237329,57	134	253	515372,38	2237804,88
134	90	513426,62	223650,41	134	131	513473,80	2237100,60	134	172	513817,73	2237332,23	134	254	515385,77	2237829,46
134	91	513338,54	223648,52	134	132	513459,45	2237097,84	134	173	513867,05	2237348,51	134	255	515382,16	2237876,35
134	92	513150,06	223647,04	134	133	513446,29	2237095,29	134	174	513949,4	2237375,71	134	256	515565,74	2237915,59
134	93	513144,43	223647,06	134	134	513457,54	2237063,12	134	175	513950,37	2237376,02	134	257	515549,33	2237954,83
134	94	513141,09	223649,06	134	135	513539,40	2237079,30	134	176	513961,94	2237379,84	134	258	515334,70	2237964,59
134	95	513131,37	223653,93	134	136	513731,89	2237117,37	134	177	513962,08	2237379,76	134	259	515505,42	2237984,10
134	96	513103,00	223667,97	134	137	513727,25	2237141,25	134	178	513962,20	2237379,80	134	260	515241,97	2237991,43
134	97	513083,57	223672,19	134	138	513709,52	2237140,21	134	179	514045,30	2237362,43	134	261	515195,12	2238001,91
134	98	513044,79	223669,64	134	139	513708,69	2237140,11	134	180	514021,51	2237371,49	134	262	515183,63	2238006,24
134	99	513043,09	223669,48	134	140	513708,42	2237140,15	134	181	513904,41	2237363,75	134	263	515118,31	2238009,07
134	100	513041,06	223669,18	134	141	513706,43	2237140,15	134	182	513913,79	2237432,10	134	264	515124,57	2238056,15
134	101	513038,91	223697,80	134	142	513690,78	2237147,99	134	183	513934,94	2237424,98	134	265	515136,49	2238126,96
134	102	513036,66	223695,63	134	143	513690,35	2237149,62	134	184	513934,69	2237414,95	134	266	515143,93	2238184,55
134	103	513036,34	223698,52	134	144	513689,88	2237150,98	134	185	513909,49	2237409,27	134	267	515149,67	2238229,03
134	104	513032,30	223699,13	134	145	513689,76	2237151,87	134	186	513907,29	2237398,59	134	268	515149,83	2238230,22
134	105	513011,59	223697,38	134	146	513688,61	2237156,29	134	187	513908,70	2237398,06	134	269	515151,66	2238244,43
134	106	512989,12	223693,18	134	147	513687,76	2237158,18	134	188	513929,02	2237390,63	134	270	515153,65	2238259,83
134	107	512975,66	223705,17	134	148	513686,80	2237160,40	134	189	513925,87	2237377,02	134	271	515153,67	2238290,07
134	108	513044,36	223706,33	134	149	513686,01	2237162,87	134	190	513801,10	2237397,08	134	272	515154,00	2238294,09
134	109	513057,82	223699,64	134	150	513685,43	2237165,18	134	191	513793,34	2237398,25	134	273	515137,10	2238266,64
134	110	513044,08	223699,95	134	151	513684,57	2237170,17	134	192	513785,97	2237457,19	134	274	515127,19	2238268,10
134	111	513052,31	223698,52	134	152	513684,15	2237172,59	134	193	513793,73	2237460,33	134	275	515107,89	2238297,97
134	112	513058,72	223693,88	134	153	513683,79	2237174,73	134	194	513864,56	2237484,83	134	276	515104,68	2238249,57
134	113	513062,57	223699,13	134	154	513680,84	2237186,00	134	195	513912,28	2237309,52	134	277	515103,11	2238239,62
134	114	513064,95	223699,43	134	155	513681,75	2237188,11	134	196	513987,00	2237351,01	134	278	515074,16	2238266,95
134	115	513106,61	223692,69	134	156	513682,09	2237189,85	134	197	514042,70	2237370,96	134	279	515074,06	2238255,48
134	116	513114,14	223699,15	134	157	513683,68	2237194,59	134	198	514040,62	2237389,17	134	280	515073,43	2238216,83
134	117	513134,33	223699,07	134	158	513684,52	2237196,85	134	199	514040,62	2237389,17	134	281	515075,33	2238203,65
134	118	513153,94	2237001,90	134	159	513685,58	2237198,95	134	200	514040,54	2237390,86	134	282	515075,88	2238199,91

Порядковый номер земельного участка	Порядковый номер характерной (поворотной) точки	Координаты		Порядковый номер земельного участка	Порядковый номер характерной (поворотной) точки	Координаты		Порядковый номер земельного участка	Порядковый номер характерной (поворотной) точки	Координаты		Порядковый номер земельного участка	Порядковый номер характерной (поворотной) точки	Координаты	
		X	Y			X	Y			X	Y			X	Y
134	283	515057,70	2238193,81	134	324	514957,86	2238028,95	134	365	514816,66	2238159,57	134	406	515029,83	2238422,42
134	284	515063,06	2238184,50	134	325	514959,37	2238014,73	134	366	514807,33	2238171,59	134	407	515019,26	2238432,02
134	285	515071,19	2238161,30	134	326	514989,46	2238006,86	134	367	514797,37	2238175,67	134	408	515007,45	2238448,30
134	286	515078,36	2238159,37	134	327	515002,03	2237995,75	134	368	514651,18	2238146,57	134	409	514987,36	2238452,33
134	287	515078,74	2238149,59	134	328	515011,76	2237973,93	134	369	514642,51	2238144,84	134	410	514964,19	2238472,47
134	288	515077,09	2238149,39	134	329	515014,76	2237959,88	134	370	514802,15	2238165,55	134	411	514968,72	2238476,83
134	289	515071,77	2238131,75	134	330	515007,66	2237952,68	134	371	514808,99	2238323,89	134	412	514983,92	2238473,23
134	290	515062,27	2238130,64	134	331	514998,94	2237949,48	134	372	514822,30	2238323,21	134	413	515009,79	2238463,85
134	291	515051,44	2238134,43	134	332	514988,42	2237950,74	134	373	514827,69	2238316,81	134	414	515026,80	2238458,09
134	292	515043,04	2238149,15	134	333	514981,31	2237960,72	134	374	514822,02	2238295,85	134	415	515033,53	2238447,52
134	293	515039,43	2238151,20	134	334	514965,57	2237972,98	134	375	514843,78	2238292,82	134	416	515045,18	2238442,43
134	294	515011,99	2238166,88	134	335	514953,44	2237981,91	134	376	514862,61	2238312,87	134	417	515059,93	2238453,11
134	295	515004,49	2238165,47	134	336	514945,64	2237991,81	134	377	514878,10	2238305,36	134	418	515062,01	2238460,68
134	296	515002,90	2238187,87	134	337	514922,84	2237992,74	134	378	514888,69	2238304,39	134	419	515068,98	2238479,36
134	297	514992,46	2238203,66	134	338	514901,90	2237998,48	134	379	514896,97	2238310,78	134	420	515219,80	2238471,62
134	298	514987,82	2238210,68	134	339	514879,23	2238012,27	134	380	514900,59	2238325,21	134	421	515259,48	2238469,77
134	299	514900,43	2238207,68	134	340	514854,81	2238033,41	134	381	514894,64	2238346,42	134	422	515269,84	2238469,29
134	300	514954,75	2238193,59	134	341	514842,80	2238046,30	134	382	514891,38	2238351,23	134	423	515396,77	2238458,91
134	301	514953,38	2238190,16	134	342	514830,37	2238055,63	134	383	514877,99	2238371,00	134	424	515464,15	2238453,08
134	302	514958,51	2238191,90	134	343	514825,01	2238057,49	134	384	514856,54	2238376,49	134	425	515522,52	2238448,61
134	303	514935,52	2238196,57	134	344	514823,42	2238062,85	134	385	514876,52	2238398,70	134	426	515525,69	2238448,02
134	304	514912,63	2238186,16	134	345	514826,66	2238068,03	134	386	514945,20	2238473,93	134	427	515573,47	2238456,80
134	305	514899,58	2238198,21	134	346	514840,81	2238070,55	134	387	514946,63	2238469,12	134	428	515700,60	2238809,59
134	306	514892,76	2238195,01	134	347	514844,60	2238081,74	134	388	514948,40	2238468,27	134	429	515713,89	2238837,06
134	307	514886,76	2238186,16	134	348	514839,58	2238089,27	134	389	514964,03	2238455,92	134	430	515798,04	2239011,00
134	308	514885,91	2238176,32	134	349	514834,38	2238093,56	134	390	514965,85	2238436,15	134	431	515804,05	2239023,42
134	309	514887,02	2238175,47	134	350	514812,07	2238080,56	134	391	514973,45	2238423,12	134	432	515846,90	2239102,65
134	310	514894,64	2238169,71	134	351	514804,92	2238074,00	134	392	514962,73	2238403,45	134	433	515893,39	2239188,29
134	311	514898,46	2238164,33	134	352	514798,52	2238070,02	134	393	514965,22	2238383,84	134	434	515899,97	2239195,88
134	312	514892,35	2238151,74	134	353	514786,57	2238068,09	134	394	514975,28	2238355,10	134	435	515902,51	2239198,42
134	313	514879,06	2238133,60	134	354	514776,71	2238076,17	134	395	514989,16	2238329,77	134	436	515956,28	2239252,20
134	314	514878,31	2238126,80	134	355	514773,30	2238082,08	134	396	515007,70	2238331,98	134	437	515986,49	2239269,62
134	315	514866,72	2238110,38	134	356	514775,56	2238096,95	134	397	515088,38	2238341,12	134	438	516069,65	2239277,10
134	316	514889,75	2238104,49	134	357	514778,32	2238101,42	134	398	515051,63	2238351,19	134	439	516127,11	2239268,46
134	317	514917,30	2238090,14	134	358	514785,86	2238106,08	134	399	515050,92	2238363,11	134	440	516217,75	2239280,08
134	318	514933,80	2238081,84	134	359	514802,55	2238104,08	134	400	515037,91	2238373,81	134	441	516373,47	2239296,36
134	319	514945,48	2238074,40	134	360	514821,70	2238109,43	134	401	515045,51	2238386,65	134	442	516451,33	2239296,36
134	320	514963,58	2238072,92	134	361	514835,19	2238117,47	134	402	515043,65	2238393,59	134	443	516588,46	2239275,44
134	321	514970,73	2238066,47	134	362	514855,94	2238123,39	134	403	515029,08	2238400,72	134	444	516646,56	2239259,16
134	322	514974,12	2238054,34	134	363	514831,31	2238129,54	134	404	515028,02	2238407,32	134	445	516896,41	2239285,90
134	323	514962,08	2238036,08	134	364	514817,69	2238157,46	134	405	515035,06	2238414,02	134	446	516996,47	2238989,03

Порядковый номер земельного участка	Порядковый номер кадастровой (поворотной) точки	Координаты		Порядковый номер земельного участка	Порядковый номер кадастровой (поворотной) точки	Координаты		Порядковый номер земельного участка	Порядковый номер кадастровой (поворотной) точки	Координаты		Порядковый номер земельного участка	Порядковый номер кадастровой (поворотной) точки	Координаты	
		X	Y			X	Y			X	Y			X	Y
134	488	516247,92	2240133,14	134	529	515028,23	2239683,10	134	570	515451,20	2240113,65	134	611	513399,55	2241285,51
134	489	516201,43	2240156,57	134	530	515022,49	2239707,71	134	571	515488,39	2240069,83	134	612	513488,75	2241309,08
134	490	516193,77	2240141,42	134	531	515011,64	2239718,03	134	572	515483,84	2240065,90	134	613	513476,85	2241313,32
134	491	516190,84	2240135,58	134	532	515018,19	2239726,13	134	573	515445,98	2240109,65	134	614	513477,06	2241305,60
134	492	516005,42	2239709,16	134	533	515016,66	2239732,70	134	574	515445,16	2240114,61	134	615	513478,23	2241297,12
134	493	515998,92	2239773,29	134	534	515044,34	2239766,39	134	575	515404,90	2240122,03	134	616	513492,41	2241298,18
134	494	515996,75	2239774,33	134	535	514880,85	2239846,05	134	576	515342,36	2240137,50	134	617	513496,50	2241268,19
134	495	515989,26	2239777,00	134	536	514816,81	2239876,42	134	577	515333,57	2240140,69	134	618	513520,58	2241092,78
134	496	515989,56	2239777,27	134	537	514731,27	2239917,82	134	578	515247,41	2240172,08	134	619	513526,77	2241047,19
134	497	516133,69	2240062,37	134	538	514762,86	2239982,30	134	579	515112,86	2240332,27	134	620	513525,07	2241045,58
134	498	516084,70	2240089,94	134	539	514755,64	2239985,12	134	580	515111,38	2240240,18	134	621	513515,94	2241037,11
134	499	516069,91	2240080,17	134	540	514707,75	2240009,39	134	581	515099,95	2240246,21	134	622	513517,87	2241036,74
134	500	516021,78	2240048,39	134	541	514720,55	2240078,53	134	582	515092,04	2240251,04	134	623	513515,72	2241026,11
134	501	515987,12	2240020,35	134	542	514756,81	2240066,06	134	583	515038,38	2240276,15	134	624	513508,37	2240989,76
134	502	515964,80	2240001,32	134	543	514834,16	2240039,45	134	584	515026,51	2240281,69	134	625	513507,46	2240983,22
134	503	515923,36	2239973,67	134	544	514815,49	2239993,58	134	585	514954,80	2240333,25	134	626	513502,72	2240983,43
134	504	515881,73	2239930,52	134	545	514858,67	2239974,54	134	586	514824,76	2240443,77	134	627	513497,00	2240983,21
134	505	515814,79	2239873,46	134	546	514989,89	2239950,19	134	587	514768,45	2240495,19	134	628	513491,19	2240982,74
134	506	515818,48	2239862,38	134	547	515038,26	2239943,37	134	588	514725,4	2240334,51	134	629	513473,89	2240972,71
134	507	515789,89	2239838,73	134	548	515041,49	2239943,42	134	589	514716,92	2240542,26	134	630	513447,41	2240969,99
134	508	515773,45	2239825,15	134	549	515067,24	2239977,36	134	590	514564,69	2240673,37	134	631	513410,83	2240986,67
134	509	515754,11	2239786,01	134	550	515264,49	2240024,33	134	591	514525,00	2240707,51	134	632	513397,95	2240968,19
134	510	515677,59	2239710,56	134	551	515278,82	2240031,91	134	592	514418,43	2240801,83	134	633	513379,44	2240929,91
134	511	515605,06	2239650,07	134	552	515287,53	2240066,77	134	593	514367,36	2240847,02	134	634	513371,36	2240921,43
134	512	515542,26	2239602,29	134	553	515366,56	2240075,49	134	594	514332,51	2240865,42	134	635	513352,03	2240901,17
134	513	515541,36	2239655,35	134	554	515480,45	2239897,11	134	595	514310,94	2240883,01	134	636	513334,22	2240900,44
134	514	515540,76	2239656,40	134	555	515491,42	2239880,00	134	596	514284,20	2240904,82	134	637	513330,28	2240859,53
134	515	515540,68	2239659,34	134	556	515531,34	2239817,74	134	597	514256,14	2240927,70	134	638	513299,44	2240832,76
134	516	515540,26	2239673,92	134	557	515572,45	2239753,02	134	598	514206,98	2240967,76	134	639	513292,29	2240830,42
134	517	515550,12	2239682,63	134	558	515584,93	2239763,71	134	599	514195,21	2240977,36	134	640	513288,21	2240827,92
134	518	515544,76	2239688,82	134	559	515607,72	2239783,22	134	600	514173,98	2240994,67	134	641	513244,50	2240814,89
134	519	515538,34	2239696,23	134	560	515600,85	2239854,43	134	601	514141,03	2241035,35	134	642	513247,66	2240805,65
134	520	515538,14	2239696,47	134	561	515659,04	2239877,13	134	602	514113,43	2241069,43	134	643	513257,94	2240799,98
134	521	515540,02	2239695,01	134	562	515659,10	2239878,71	134	603	514082,87	2241089,41	134	644	513277,58	2240791,55
134	522	515516,59	2239705,01	134	563	515680,40	2239936,30	134	604	514046,95	2241112,93	134	645	513290,71	2240767,44
134	523	515502,56	2239692,97	134	564	515677,32	2239950,87	134	605	514035,29	2241200,55	134	646	513304,03	2240764,15
134	524	515477,70	2239628,90	134	565	515671,39	2239978,95	134	606	513986,26	2241152,63	134	647	513310,81	2240765,35
134	525	515408,53	2239612,48	134	566	515631,73	2239978,69	134	607	513917,04	2241197,93	134	648	513319,06	2240766,81
134	526	515243,35	2239478,25	134	567	515631,28	2240049,45	134	608	513825,75	2241228,49	134	649	513337,00	2240778,12
134	527	515196,18	2239553,37	134	568	515603,44	2240077,12	134	609	513753,59	2241246,67	134	650	513349,09	2240791,74
134	528	515181,35	2239584,05	134	569	515525,28	2240102,67	134	610	513624,15	2241279,30	134	651	513351,56	2240815,58

Порядковый номер земельного участка	Порядковый номер характерной (поворотной) точки	Координаты		Порядковый номер земельного участка	Порядковый номер характерной (поворотной) точки	Координаты		Порядковый номер земельного участка	Порядковый номер характерной (поворотной) точки	Координаты		Порядковый номер земельного участка	Порядковый номер характерной (поворотной) точки	Координаты	
		X	Y			X	Y			X	Y			X	Y
134	693	512980,61	2240355,12	134	724	513484,27	2240582,33	134	816	513443,35	2240431,16	134	857	512846,34	2240176,13
134	694	512972,05	2240354,30	134	735	513487,72	2240574,13	134	817	513442,06	2240439,55	134	858	512799,49	2240171,15
134	695	512966,84	2240361,30	134	736	513492,61	2240573,79	134	818	513441,96	2240432,84	134	859	512787,35	2240136,79
134	696	512956,26	2240379,89	134	737	513513,47	2240514,25	134	819	513376,00	2240430,57	134	860	512781,42	2240119,99
134	697	512924,27	2240369,19	134	738	513514,99	2240509,91	134	820	513346,37	2240441,00	134	861	512769,91	2240057,93
134	698	512915,52	2240356,60	134	739	513522,43	2240496,02	134	821	513338,50	2240447,65	134	862	512778,45	2240083,174
134	699	512913,30	2240344,27	134	740	513543,76	2240456,22	134	822	513331,15	2240446,12	134	863	512789,50	2240020,70
134	700	512907,27	2240338,05	134	741	513561,19	2240449,07	134	823	513329,88	2240448,85	134	864	512801,76	2240005,21
134	701	512967,03	2240329,05	134	742	513607,17	2240447,19	134	824	513331,71	2240437,14	134	865	512798,87	2239999,91
134	702	512991,44	2240315,54	134	743	513568,15	2240444,74	134	825	513333,54	2240428,43	134	866	512771,20	2239991,39
134	703	512987,85	2240298,02	134	744	513575,09	2240437,12	134	826	513336,12	2240424,13	134	867	512754,51	2239978,64
134	704	512990,39	2240286,17	134	745	513585,88	2240423,68	134	827	513342,99	2240412,68	134	868	512778,51	2239936,52
134	705	513005,51	2240275,41	134	746	513596,24	2240426,09	134	828	513343,88	2240399,27	134	869	512800,77	2239921,98
134	706	513024,98	2240283,45	134	747	513599,24	2240427,02	134	829	513329,32	2240387,86	134	870	512787,76	2239888,21
134	707	513053,70	2240299,71	134	748	513600,28	2240399,59	134	830	513314,51	2240387,38	134	871	512794,14	2239882,54
134	708	513063,88	2240303,98	134	749	513606,99	2240381,04	134	831	513312,55	2240388,60	134	872	512805,72	2239829,90
134	709	513067,37	2240305,45	134	750	513610,03	2240377,06	134	832	513307,37	2240391,83	134	873	512822,79	2239829,16
134	710	513117,99	2240325,27	134	751	513609,56	2240326,70	134	833	513298,62	2240406,56	134	874	512830,95	2239836,87
134	711	513171,72	2240338,61	134	752	513609,39	2240324,66	134	834	513291,83	2240443,38	134	875	512850,01	2239868,24
134	712	513191,25	2240349,59	134	753	513603	2240278,8	134	835	513281,17	2240448,29	134	876	512862,61	2239865,2
134	713	513211,97	2240347,03	134	754	513600,26	2240260,4	134	836	513266,49	2240427,73	134	877	512885,27	2239859,74
134	714	513233,74	2240344,14	134	755	513580,80	2240246,68	134	837	513261,43	2240432,91	134	878	512903,81	2239852,37
134	715	513255,55	2240456,44	134	756	513558,79	2240330,29	134	838	513255,14	2240207,72	134	879	512909,18	2239850,23
134	716	513322,12	2240493,91	134	757	513512,86	2240185,75	134	839	513247,88	2240406,65	134	880	512947,34	2239835,10
134	717	513325,64	2240503,21	134	758	513460,55	2240127,08	134	840	513225,25	2240364,95	134	881	513101,21	2239688,24
134	718	513326,97	2240506,73	134	759	513432,53	2240124,73	134	841	513215,01	2240352,89	134	882	513138,93	2239683,21
134	719	513333,76	2240524,67	134	760	513423,22	2240116,54	134	842	513201,59	2240337,06	134	883	513167,87	2239679,36
134	720	513380,92	2240532,01	134	761	513422,97	2240116,32	134	843	513177,68	2240232,60	134	884	513193,05	2239673,82
134	721	513340,55	2240544,13	134	762	513424,20	2240124,06	134	844	513122,86	2240309,99	134	885	513233,63	2239654,81
134	722	513353,64	2240549,32	134	763	513417,71	2240123,54	134	845	513108,11	2240304,21	134	886	513252,88	2239605,53
134	723	513372,21	2240557,40	134	764	513416,62	2240116,63	134	846	513074,34	2240290,98	134	887	513238,91	2239577,80
134	724	513385,04	2240563,55	134	765	513400,31	2240115,72	134	847	513064,50	2240283,32	134	888	513194,54	2239588,74
134	725	513412,86	2240575,76	134	766	513400,40	2240120,22	134	848	513077,38	2240268,19	134	889	513182,39	2239585,62
134	726	513415,68	2240576,31	134	767	513400,42	2240122,07	134	849	513097,80	2240240,46	134	890	513178,26	2239566,68
134	727	513425,19	2240580,40	134	768	513399,14	2240121,98	134	850	513091,39	2240233,18	134	891	513193,05	2239554,94
134	728	513434,36	2240588,08	134	769	513373,98	2240133,42	134	851	513076,40	2240208,96	134	892	513168,77	2239496,92
134	729	513453,54	2240591,45	134	770	513366,53	2240140,81	134	852	513038,48	2240215,11	134	893	513153,28	2239472,65
134	730	513455,10	2240590,54	134	771	513358,79	2240161,66	134	853	513012,86	2240233,16	134	894	513127,89	2239463,10
134	731	513456,17	2240590,89	134	772	513358,20	2240165,36	134	854	512976,49	2240258,78	134	895	513118,38	2239459,54
134	732	513464,30	2240585,49	134	773	513359,41	2240205,73	134	855	513162,23	2240251,18	134	896	513103,51	2239456,59
134	733	513478,69	2240587,09	134	774	513358,82	2240214,28	134	856	513439,28	2240227,13	134	897	513092,55	2239484,31

Порядковый номер земельного участка	Порядковый номер кадастровой (поворотной) точки	Координаты		Порядковый номер земельного участка	Порядковый номер кадастровой (поворотной) точки	Координаты		Порядковый номер земельного участка	Порядковый номер кадастровой (поворотной) точки	Координаты		Порядковый номер земельного участка	Порядковый номер кадастровой (поворотной) точки	Координаты	
		X	Y			X	Y			X	Y			X	Y
134	1103	511062,12	2235136,47	134	1144	511348,36	2244892,22	134	1185	511631,18	2233066,79	134	1226	511990,36	2237457,60
134	1104	511061,84	2235136,94	134	1145	511272,05	2234890,38	134	1186	511635,18	2233098,08	134	1228	512093,27	2237625,96
134	1105	511049,26	2235136,84	134	1146	511225,69	2234959,16	134	1187	511632,16	2235103,85	134	1229	512011,29	2237622,74
134	1106	511039,34	2235133,79	134	1147	511216,42	2234972,91	134	1188	511641,17	2235138,10	134	1229	512032,60	2237396,53
134	1107	511035,71	2235133,05	134	1148	511200,25	2234981,32	134	1189	511580,24	2235177,45	134	1230	512058,80	2237732,27
134	1108	511035,85	2235132,43	134	1149	511184,08	2234989,72	134	1190	511478,90	2235260,07	134	1231	512044,03	2237818,35
134	1109	511036,39	2235131,05	134	1150	511214,76	2235037,04	134	1191	511424,18	2235330,05	134	1232	512053,29	2237129,40
134	1110	511037,38	2235148,56	134	1151	511237,96	2235040,66	134	1192	511426,14	2235330,38	134	1233	512053,29	2237129,40
134	1111	511065,10	2235096,56	134	1152	511274,95	2235046,45	134	1193	511423,33	2235344,34	134	1234	512069,17	2237053,33
134	1112	511007,97	2235111,95	134	1153	511277,80	2235069,31	134	1194	511421,29	2235333,77	134	1235	512073,98	2236990,92
134	1113	510998,81	2235026,12	134	1154	511261,91	2235105,19	134	1195	511415,97	2235340,57	134	1236	512074,35	2236986,04
134	1114	510988,92	2234929,58	134	1155	511268,46	2235125,26	134	1196	511418,20	2235341,20	134	1237	512062,90	2236932,16
134	1115	511048,49	2234870,43	134	1156	511301,69	2235131,09	134	1197	511415,81	2235344,40	134	1238	512040,02	2236803,56
134	1116	511149,30	2234815,18	134	1157	511307,71	2235153,94	134	1198	511456,88	2235355,68	134	1239	512035,87	2236781,70
134	1117	511152,01	2234815,02	134	1158	511324,88	2235175,27	134	1199	511536,60	2235377,41	134	1240	512055,50	2236781,70
134	1118	511206,06	2234811,60	134	1159	511345,62	2235164,47	134	1200	511557,75	2235383,21	134	1241	512021,82	2236705,93
134	1119	511209,92	2234811,36	134	1160	511351,18	2235123,18	134	1201	511571,38	2235386,93	134	1242	511992,45	2236625,82
134	1120	511215,01	2234815,30	134	1161	511365,20	2235099,36	134	1202	511588,97	2235390,83	134	1243	511975,92	2236580,75
134	1121	511224,07	2234822,30	134	1162	511407,20	2235087,72	134	1203	511613,03	2235396,16	134	1244	511915,40	2236438,18
134	1122	511236,26	2234838,53	134	1163	511408,23	2235086,38	134	1204	511606,81	2235442,30	134	1245	511863,64	2236233,75
134	1123	511244,70	2234848,56	134	1164	511431,64	2235051,48	134	1205	511627,02	2235500,17	134	1246	511863,64	2236165,46
134	1124	511251,37	2234851,76	134	1165	511436,22	2234954,04	134	1206	511643,55	2235592,26	134	1247	511823,76	2236094,10
134	1125	511256,36	2234856,98	134	1166	511492,95	2234929,04	134	1207	511648,86	2235612,18	134	1248	511779,78	2235928,91
134	1126	511260,28	2234857,05	134	1167	511527,95	2234923,95	134	1208	511657,28	2235643,84	134	1249	511708,52	2235661,34
134	1127	511262,07	2234857,54	134	1168	511568,04	2234918,13	134	1209	511674,89	2235709,96	134	1250	511693,94	2235606,59
134	1128	511262,87	2234857,07	134	1169	511649,37	2234911,26	134	1210	511686,84	2235754,80	134	1251	511670,49	2235518,52
134	1129	511263,19	2234857,07	134	1170	511658,89	2234942,39	134	1211	511793,48	2236155,29	134	1252	511665,12	2235482,37
134	1130	511268,32	2234858,03	134	1171	511662,68	2234941,89	134	1212	511814,35	2236233,58	134	1253	512599,70	2238329,74
134	1131	511273,81	2234865,51	134	1172	511664,70	2234941,62	134	1213	511816,63	2236241,35	134	1254	512591,50	2238318,36
134	1132	511275,84	2234869,93	134	1173	511678,15	2234939,86	134	1214	511879,08	2236454,10	134	1255	512566,35	2238283,36
134	1133	511290,33	2234863,42	134	1174	511693,26	2234910,64	134	1215	511928,41	2236587,01	134	1256	512562,29	2238277,94
134	1134	511310,96	2234857,36	134	1175	511708,48	2234926,68	134	1216	511976,04	2236715,34	134	1257	512551,60	2238262,81
134	1135	511330,54	2234848,72	134	1176	511720,11	2234926,68	134	1217	511977,47	2236722,13	134	1258	512537,28	2238245,28
134	1136	511349,72	2234843,63	134	1177	511718,80	2234929,92	134	1218	511987,88	2236771,26	134	1259	512450,42	2238138,77
134	1137	511360,20	2234836,15	134	1178	511716,21	2234936,30	134	1219	512001,64	2236845,31	134	1260	512406,18	2238084,55
134	1138	511386,92	2234812,73	134	1179	511670,58	2234966,88	134	1220	512025,19	2236969,21	134	1261	512321,35	2237992,08
134	1139	511412,89	2234796,90	134	1180	511654,69	2234972,70	134	1221	512022,77	2237005,03	134	1262	512210,00	2237872,24
134	1140	511433,67	2234834,48	134	1181	511625,94	2234983,30	134	1222	512018,87	2237062,41	134	1263	512183,35	2237983,19
134	1141	511445,22	2234824,19	134	1182	511603,16	2234989,52	134	1223	512008,91	2237159,78	134	1264	512145,18	2237956,61
134	1142	511455,45	2234863,86	134	1183	511590,84	2235012,66	134	1224	511994,10	2237294,09	134	1265	512108,26	2237737,51
134	1143	511398,21	2234902,01	134	1184	511623,62	2235042,71	134	1225	511987,73	2237393,04	134	1266	512107,35	2237361,10

Порядковый номер земельного участка	Порядковый номер кадастровой (поворотной) точки	Координаты		Порядковый номер земельного участка	Порядковый номер кадастровой (поворотной) точки	Координаты		Порядковый номер земельного участка	Порядковый номер кадастровой (поворотной) точки	Координаты	
		X	Y			X	Y			X	Y
134	1308	51890,68	223460,51	134	1349	513097,07	2234814,61	134	1390	513114,81	2235108,33
134	1309	511921,87	2234683,88	134	1350	513095,50	2234834,72	134	1391	513115,55	2235101,71
134	1310	511923,45	2234726,36	134	1351	513092,31	2234847,51	134	1432	513072,65	2238263,64
134	1311	511997,20	2234788,60	134	1352	513094,76	2234856,53	134	1433	513071,01	2238271,39
134	1312	512024,15	2234826,54	134	1353	513088,26	2234886,48	134	1434	513065,46	2238300,73
134	1313	512032,31	2234822,87	134	1354	513092,57	2234887,55	134	1435	513006,95	2238578,10
134	1314	512052,77	2234813,67	134	1355	513046,56	2235107,70	134	1436	512981,39	2238571,92
134	1315	512349,23	2234680,18	134	1356	513044,68	2235116,97	134	1437	512972,15	2238569,76
134	1316	512361,52	2234672,65	134	1357	513043,34	2235123,60	134	1438	512829,54	2238533,62
134	1317	512397,07	2234650,91	134	1358	513040,24	2235136,79	134	1439	512690,89	2238501,74
134	1318	512590,51	2234532,58	134	1359	513034,68	2235165,21	134	1440	512604,84	2238480,41
134	1319	512672,05	2234482,69	134	1360	513030,63	2235186,29	134	1441	512592,77	2238477,42
134	1320	512722,02	2234452,13	134	1361	513030,54	2235186,80	134	1442	512590,98	2238486,90
134	1321	512736,25	2234442,30	134	1362	513017,72	2235250,08	134	1443	512585,92	2238498,74
134	1322	512738,39	2234442,30	134	1363	512999,79	2235338,54	134	1444	512585,92	2238498,74
134	1323	512782,24	2234416,00	134	1364	512988,11	2235396,18	134	1445	512648,56	2238522,40
134	1324	512788,07	2234419,19	134	1365	513029,65	2235405,20	134	1446	512688,82	2238531,91
134	1325	512794,39	2234416,03	134	1366	513049,52	2235409,51	134	1447	512749,66	2238546,91
134	1326	512816,80	2234394,71	134	1367	513052,72	2235409,88	134	1448	512766,49	2238551,05
134	1327	512874,60	2234375,71	134	1368	513063,98	2235354,65	134	1449	512801,56	2238559,81
134	1328	512904,66	2234423,43	134	1369	513077,62	2235288,59	134	1450	512975,11	2238601,79
134	1329	512944,80	2234421,66	134	1370	513066,68	2235290,46	134	1451	513093,07	2238631,62
134	1330	512962,90	2234515,22	134	1371	513093,74	2235256,05	134	1452	513154,84	2238645,18
134	1331	512965,52	2234519,98	134	1372	513110,53	2235259,82	134	1453	513219,79	2238674,74
134	1332	513001,95	2234519,75	134	1373	513110,38	2235260,65	134	1454	513187,15	2238728,25
134	1333	513077,62	2234519,26	134	1374	513118,24	2235262,37	134	1455	513177,67	2238743,81
134	1334	513230,75	2234518,28	134	1375	513118,46	2235261,6	134	1456	513192,72	2238806,08
134	1335	513217,61	2234575,03	134	1376	513120,67	2235262,10	134	1457	513215,72	2238894,32
134	1336	513195,35	2234573,68	134	1377	513127,59	2235227,21	134	1458	513244,64	2238927,92
134	1337	512998,32	2234562,18	134	1378	513128,80	2235221,39	134	1459	513253,06	2238937,71
134	1338	512992,64	2234563,92	134	1379	513128,79	2235221,13	134	1460	513289,09	2238979,57
134	1339	512947,24	2234577,79	134	1380	513135,58	2235186,87	134	1461	513302,61	2238993,29
134	1340	512911,93	2234588,63	134	1381	513141,25	2235158,24	134	1462	513306,79	2239002,47
134	1341	512829,88	2234614,01	134	1382	513123,46	2235154,81	134	1463	513335,43	2239033,43
134	1342	512826,62	2234614,92	134	1383	513123,51	2235154,61	134	1464	513349,16	2239040,38
134	1343	512742,98	2234715,38	134	1384	513119,13	2235153,67	134	1465	513357,77	2239055,01
134	1344	512743,79	2234715,53	134	1385	513123,77	2235133,23	134	1466	513463,82	2239124,41
134	1345	512737,12	2234723,65	134	1386	513118,64	2235132,13	134	1467	513467,03	2239126,51
134	1346	512718,41	2234744,88	134	1387	513118,91	2235130,99	134	1468	513526,10	2239165,15
134	1347	512731,54	2234747,81	134	1388	513110,26	2235129,09	134	1469	513553,32	2239182,97
134	1348	512839,49	2234767,54	134	1389	513111,55	2235123,36	134	1470	513598,66	2239212,65

Порядковый номер земельного участка	Порядковый номер кадастровой (поворотной) точки	Координаты		Порядковый номер земельного участка	Порядковый номер кадастровой (поворотной) точки	Координаты		Порядковый номер земельного участка	Порядковый номер кадастровой (поворотной) точки	Координаты	
		X	Y			X	Y			X	Y
134	1511	513340,87	2237529,99	134	1550	514954,59	2239686,19	134	1589	512888,35	2239980,32
134	1512	513491,00	2237499,51	134	1551	514945,30	2239609,43	134	1590	512885,00	2239956,73
134	1513	513511,86	2237495,27	134	1552	514950,52	2239704,77	134	1591	512885,83	2239939,00
134	1514	513560,42	2237485,83	134	1553	514917,40	2239719,89	134	1567	516348,54	2236801,34
134	1515	513613,11	2237475,73	134	1554	514927,28	2239737,32	134	1592	516343,32	2236811,94
134	1516	513689,06	2237469,50	134	1555	514988,65	2239744,31	134	1593	516342,76	2236819,06
134	1517	513760,01	2237486,40	134	1556	514841,66	2239754,03	134	1594	516342,76	2236829,10
134	1518	513768,87	2237488,51	134	1557	514849,02	2239800,17	134	1595	516329,69	2236859,04
134	1519	513773,37	2237489,23	134	1558	514889,02	2239799,34	134	1596	516306,33	2236853,32
134	1520	513774,64	2237478,65	134	1559	514933,09	2239797,17	134	1597	516291,98	2236881,54
134	1491	513769,66	2237477,85	134	1560	514978,99	2239777,41	134	1598	516284,25	2236795,23
134	1521	513903,09	2237556,61	134	1561	514976,67	2239757,08	134	1599	516281,75	2236788,66
134	1522	513900,53	2237551,12	134	1562	514988,88	2239740,23	134	1600	516273,82	2236782,27
134	1523	513897,59	2237544,83	134	1563	514829,44	2236667,34	134	1601	516259,27	2236779,56
134	1524	513890,99	2237538,27	134	1564	511829,44	2236674,34	134	1602	516245,98	2236759,56
134	1525	513880,44	2237534,30	134	1565	511748,79	2236662,50	134	1603	516230,25	2236745,59
134	1526	513824,18	2237538,19	134	1566	511742,56	2236766,31	134	1604	516219,53	2236805,67
134	1527	513786,27	2237550,90	134	1567	511823,22	2236771,15	134	1605	516166,16	2236896,87
134	1528	513782,34	2237578,29	134	1568	511829,44	2236667,34	134	1606	516154,63	2236973,82
134	1529	513774,07	2237610,28	134	1569	512887,11	2239911,61	134	1607	516154,63	2236961,29
134	1530	513793,98	2237626,53	134	1570	512870,95	2239898,35	134	1608	516142,44	2236947,12
134	1531	513813,92	2237636,33	134	1571	512851,26	2239882,19	134	1609	516131,50	2236934,40
134	1532	513844,75	2237655,38	134	1572	512844,65	2239903,89	134	1610	516122,80	2236927,85
134	1533	513871,88	2237684,06	134	1573	512833,80	2239916,68	134	1611	516118,19	2236919,84
134	1534	513874,66	2237686,63	134	1574	512838,29	2239923,57	134	1612	516108,19	2236915,38
134	1535	513883,65	2237694,93	134	1575	512862,78	2239930,47	134	1613	516099,99	2241953,60
134	1536	513885,15	2237694,88	134	1576	512860,87	2239935,61	134	1614	516089,54	2241954,41
134	1537	513890,31	2237694,7	134	1577	512826,66	2239980,72	134	1615	516079,68	2241952,18
134	1538	513898,38	2237684,35	134	1578	512825,53	2239991,82	134	1616	516066,47	2241953,60
134	1539	513901,84	2237669,60	134	1579	512828,97	2240003,68	134	1617	516054,08	2241950,41
134	1540	513913,84	2237660,14	134	1580	512850,37	2240018,06	134	1618	516046,47	2241951,5
134	1541	513929,56	2237658,27	134	1581	512883,67	2240050,47	134	1619	516039,81	2241976,61
134	1542	513940,17	2237651,96	134	1582	512891,06	2240049,27	134	1620	516029,29	2242008,00
134	1543	513947,28	2237643,14	134	1583	512899,87	2240047,84	134	1621	516022,85	2242000,44
134	1544	513947,81	2237637,35	134	1584	512910,16	2240036,71	134	1622	516018,19	2242000,44
134	1545	513944,19	2237627,36	134	1585	512920,45	2240025,58	134	1623	516018,19	2242000,44
134	1546	513933,61	2237611,18	134	1586	512902,59	2240000,61	134	1624	516018,19	2242000,44
134	1547	513919,20	2237597,14	134	1587	512888,51	2239981,43	134	1625	516018,19	2242000,44
134	1548	513902,64	2237572,02	134	1588	512888,51	2239981,43	134	1626	516018,19	2242000,44
134	1549	513903,08	2237557,06	134	1589	512888,51	2239981,43	134	1627	516018,19	2242000,44
134	1521	513903,09	2237556,61	134	1590	512888,51	2239981,43	134	1628	516018,19	2242000,44

Порядковый номер земельного участка	Порядковый номер кадастровой (поворотной) точки	Координаты		Порядковый номер земельного участка	Порядковый номер кадастровой (поворотной) точки	Координаты		Порядковый номер земельного участка	Порядковый номер кадастровой (поворотной) точки	Координаты	
		X	Y			X	Y			X	Y
136	25	531397,59	2242456,05	136	66	530506,03	2242537,83	136	107	53071,40	2242412,79
136	26	531393,60	2242456,15	136	67	530508,03	2242541,34	136	108	530710,38	2242411,02
136	27	531072,56	2242464,30	136	68	530513,86	2242538,01	137	109	530720,10	2242405,27
136	28	530873,69	2242489,21	136	69	530514,72	2242537,57	137	110	530738,70	2242394,24
136	29	530704,22	2242525,00	136	70	530505,39	2242520,64	137	111	530750,43	2242387,28
136	30	530703,86	2242519,24	136	71	530503,38	2242517,06	137	112	530945,97	224270,23
136	31	530700,50	2242519,29	136	72	530518,44	2242508,13	137	113	531039,37	224214,32
136	32	530699,98	2242525,89	136	73	530530,71	2242529,73	137	114	531066,09	2242174,36
136	33	530665,71	2242533,13	136	74	530532,86	2242528,66	137	115	531255,69	2242084,80
136	34	530531,85	2242569,63	136	75	530534,09	2242527,95	137	116	531318,33	2242047,30
136	35	530525,06	2242571,49	136	76	530535,26	2242527,28	137	117	531348,18	2242029,43
136	36	530515,95	2242573,97	136	77	530537,75	2242525,86	137	118	531352,60	2242026,79
136	37	530493,22	2242579,08	136	78	530544,94	2242521,74	137	119	531358,74	2242023,11
136	38	530486,73	2242580,54	136	79	530553,63	2242516,75	137	120	531363,44	2242020,30
136	39	530484,33	2242581,08	136	80	530548,55	2242509,42	137	121	531370,24	2242016,23
136	40	530475,94	2242582,97	136	81	530545,65	2242504,32	137	122	531375,01	2242013,37
136	41	530462,12	2242585,06	136	82	530544,47	2242502,80	137	123	531432,81	2241978,77
136	42	530455,30	2242586,23	136	83	530543,56	2242501,62	137	124	531438,25	2241975,51
136	43	530452,34	2242582,39	136	84	530541,44	2242498,32	137	125	531454,26	2241965,92
136	44	530453,04	2242551,96	136	85	530539,68	2242495,57	137	126	531447,92	2241955,38
136	45	530452,37	2242550,64	136	86	530546,73	2242491,38	137	127	531452,48	2241941,14
136	46	530451,09	2242548,09	136	87	530547,94	2242493,28	137	128	531454,62	2241934,46
136	47	530452,21	2242547,43	136	88	530549,90	2242492,09	137	129	531469,75	2241925,87
136	48	530462,22	2242565,01	136	89	530551,24	2242494,23	137	130	531489,54	2241914,66
136	49	530470,03	2242561,24	136	90	530556,31	2242502,33	137	131	531557,47	2241876,00
136	50	530464,57	2242551,52	136	91	530589,95	2242482,38	137	132	531558,33	2241875,50
136	51	530489,73	2242542,94	136	92	530591,14	2242484,40	137	133	531560,99	2241873,99
136	52	530466,97	2242538,63	136	93	530592,98	2242483,36	137	134	531563,63	2241881,23
136	53	530474,79	2242552,58	136	94	530600,70	2242478,72	137	135	531568,23	2241893,84
136	54	530477,6	2242557,59	136	95	530608,9	2242473,81	137	136	531568,49	2241894,56
136	55	530479,61	2242556,28	136	96	530609,92	2242473,19	137	137	531578,77	2241923,5
136	56	530484,98	2242553,57	136	97	530612,82	2242471,51	137	138	531604,15	22436771,25
136	57	530487,59	2242552,24	136	98	530617,33	2242468,90	137	139	531604,33	2243677,78
136	58	530492,68	2242549,36	136	99	530616,34	2242466,76	137	140	531604,92	22436789,64
136	59	530496,73	2242547,19	136	100	530618,25	2242465,63	137	141	531603,74	22436798,18
136	60	530497,51	2242546,80	136	101	530636,09	2242467,93	137	142	531606,43	22436807,34
136	61	530499,94	2242545,63	136	102	530644,06	2242450,32	137	143	531598,47	22436806,29
136	62	530500,99	2242545,07	136	103	530675,98	2242431,41	137	144	531597,84	22436809,37
136	63	530500,10	2242543,52	136	104	530676,75	2242433,26	137	145	531598,34	22436826,85
136	64	530499,09	2242541,77	136	105	530685,34	2242428,16	137	146	531597,07	22436846,03
136	65	530501,51	2242540,39	136	106	530699,16	2242419,96	137	147	531597,56	22436880,11

Порядковый номер земельного участка	Порядковый номер кадастровой (поворотной) точки	Координаты		Порядковый номер земельного участка	Порядковый номер кадастровой (поворотной) точки	Координаты		Порядковый номер земельного участка	Порядковый номер кадастровой (поворотной) точки	Координаты	
		X	Y			X	Y			X	Y
138	390	530004,82	2243934,97	138	481	528078,68	2244986,62	138	472	528090,74	2244298,19
138	391	529971,01	2243925,18	138	482	528079,03	2244986,28	138	473	528034,21	2244297,82
138	392	529690,85	2243965,19	138	483	528079,89	2244986,85	138	474	527657,90	2244295,41
138	393	529593,13	2243979,13	138	484	528145,51	2245062,95	138	475	527596,03	2244240,16
138	394	529506,35	2243991,51	138	485	528135,15	2245125,57	138	476	527377,91	2244045,44
138	395	529423,39	2243983,06	138	486	528133,37	2245136,20	138	477	527263,01	2243942,87
138	396	529464,75	2243977,10	138	487	528128,06	2245168,25	138	478	527208,73	2243942,61
138	397	529335,82	2243974,15	138	488	528084,52	2245218,94	138	479	527199,52	2243942,45
138	398	529267,78	2243967,23	138	489	527875,16	2245270,84	138	480	526963,02	2243941,57
138	399	529171,42	2243970,84	138	490	527735,79	2245295,87	138	481	527038,02	2243941,41
138	400	529085,48	2243983,91	138	491	527699,26	2245306,10	138	482	526948,02	2243940,84
138	401	528971,12	2244001,30	138	492	527648,53	2245320,30	138	483	526925,26	2243940,69
138	402	528873,56	2244026,62	138	493	527583,46	2245333,74	138	484	526923,81	2243940,68
138	403	528778,13	2244110,34	138	494	527555,84	2245314,44	138	485	526903,22	2243940,55
138	404	528699,44	2244179,37	138	495	527492,77	2245270,42	138	486	526903,28	2243940,54
138	405	528665,09	2244209,51	138	496	527477,28	2245266,54	138	487	526895,02	2243940,49
138	406	528605,26	2244262,00	138	497	527437,31	2245256,49	138	488	526886,17	2243940,44
138	407	528579,11	2244327,21	138	498	527343,86	2245189,51	138	489	526873,29	2243940,35
138	408	528544,26	2244368,78	138	499	527340,99	2245159,84	138	490	526847,76	2243940,92
138	409	528515,04	2244403,63	138	500	527329,10	2245149,87	138	491	526805,19	2243940,90
138	410	528479,38	2244476,81	138	501	527312,73	2245136,15	138	492	526775,45	2243940,12
138	411	528492,60	2244482,65	138	502	527290,46	2245117,44	138	493	526657,23	2243940,73
138	412	528510,62	2244490,57	138	503	527242,73	2245112,61	138	494	526604,27	2243940,83
138	413	528473,04	2244582,10	138	504	527191,27	2245081,23	138	495	526423,05	2243940,38
138	414	528452,54	2244632,03	138	505	527124,25	2245017,47	138	496	526409,13	2243891,76
138	415	528388,38	2244832,25	138	506	527120,16	2244979,31	138	497	526425,34	2243857,48
138	416	528348,38	2244846,08	138	507	527118,15	2244955,29	138	498	526457,05	2243801,61
138	417	528311,66	2244921,56	138	508	527117,29	2244941,94	138	499	526505,42	2243716,39
138	418	528228,88	2244940,98	138	509	527324,01	2244943,26	138	500	526541,07	2243653,61
138	419	528213,82	2244944,50	138	510	527352,60	2244943,45	138	501	526530,13	2243546,59
138	420	528197,76	2244948,12	138	511	527420,36	2244943,90	138	502	526529,56	2243481,60
138	421	528195,35	2244934,38	138	512	527491,38	2244944,35	138	503	526534,95	2243383,15
138	422	528193,73	2244921,98	138	513	527729,06	2244945,87	138	504	526537,50	2243297,18
138	423	528193,52	2244921,89	138	514	527831,21	2244946,53	138	505	526525,34	2243167,09
138	424	528193,78	2244920,02	138	515	527859,78	2244946,72	138	506	526572,87	2243109,96
138	425	528192,99	2244917,23	138	516	528061,9	2244948,02	138	507	526575,4	2243087,93
138	426	528180,18	2244915,99	138	517	528086,57	2244948,18	138	508	526578,88	2243082,43
138	427	528174,71	2244913,59	138	518	528087,22	2244846,40	138	509	526573,16	2243042,23
138	428	528120,40	2244918,57	138	519	528088,73	2244611,34	138	510	526562,94	2242974,80
138	429	528084,58	2244958,16	138	520	528088,86	2244590,90	138	511	526591,16	2242954,92
138	430	528065,62	2244977,69	138	471	528089,35	2244514,93	138	512	526597,82	2242951,26

Порядковый номер земельного участка	Порядковый номер кадастровой точки	Координаты		Порядковый номер земельного участка	Порядковый номер кадастровой точки	Координаты		Порядковый номер земельного участка	Порядковый номер кадастровой точки	Координаты	
		X	Y			X	Y			X	Y
138	595	530879,00	2242825,37	138	636	532153,06	2242575,58	138	677	533507,50	2242517,03
138	596	530948,35	2242835,66	138	637	532021,14	2242540,35	138	678	533519,09	2242503,89
138	597	530957,31	2242973,58	138	638	532017,20	2242536,68	138	679	533548,33	2242502,10
138	598	531030,96	2242982,72	138	639	532172,00	2242518,00	138	680	533545,50	2242586,60
138	599	531255,08	2243010,50	138	640	532171,98	2242517,69	138	681	533514,10	2242585,60
138	600	531242,43	2242801,43	138	641	532172,11	2242517,67	138	682	530575,53	2243407,35
138	601	531074,61	2242780,27	138	642	532171,50	2242507,52	138	683	530575,00	2243396,32
138	602	531051,86	2242777,37	138	643	532179,80	2242508,50	138	684	530583,65	2243331,19
138	603	530943,73	2242763,57	138	644	532180,50	2242502,50	138	685	530487,60	2243317,57
138	604	530946,60	2242811,06	138	645	532171,11	2242501,12	138	686	530483,41	2243267,55
138	605	530901,86	2242805,38	138	646	532170,40	2242489,32	138	687	530420,22	2243263,34
138	606	530900,59	2242752,61	138	647	532208,51	2242484,36	138	688	530414,74	2243263,16
138	607	530899,73	2242723,19	138	648	532227,97	2242481,89	138	689	530413,44	2243263,65
138	608	530899,18	2242701,46	138	649	532228,69	2242488,92	138	690	530413,44	2243263,65
138	609	530884,15	2242634,18	138	650	532229,05	2242492,45	138	691	530413,49	2243257,56
138	610	530860,98	2242590,90	138	651	532291,09	2242477,83	138	692	530414,59	2243196,64
138	611	530986,00	2242570,86	138	652	532557,26	2242462,84	138	693	530475,18	2243187,89
138	612	531181,03	2242562,00	138	653	532559,96	2242500,46	138	694	530478,79	2243148,66
138	613	531361,13	2242553,83	138	654	532560,66	2242510,24	138	695	530467,75	2243068,13
138	614	531361,13	2242564,71	138	655	532561,16	2242517,15	138	696	530467,69	2243067,74
138	615	531403,05	2242564,62	138	656	532561,94	2242528,02	138	697	530465,64	2243050,98
138	616	531403,05	2242553,08	138	657	532561,96	2242528,28	138	698	530465,08	2243051,04
138	617	531432,76	2242552,05	138	658	532668,27	2242519,22	138	699	530464,16	2243045,13
138	618	531502,38	2242531,96	138	659	532687,97	2242517,57	138	700	530459,17	2243029,27
138	619	531630,24	2242551,81	138	660	532696,36	2242516,85	138	701	530443,90	2242543,20
138	620	531656,66	2242593,21	138	661	532746,66	2242512,58	138	702	530399,80	2242540,00
138	621	531660,70	2242599,70	138	662	532777,14	2242509,99	138	703	530328,170	2242536,60
138	622	531523,50	2242638,90	138	663	532782,76	2242509,51	138	704	530326,70	2242511,80
138	623	531540,90	2242733,30	138	664	533081,63	2242484,12	138	705	530319,93	2243031,51
138	624	531622,10	2242791,10	138	665	533197,84	2242474,25	138	706	530345,84	2243227,61
138	625	531588,90	2242775,70	138	666	533211,58	2242473,07	138	707	530345,40	2243242,57
138	626	531964,10	2242765,10	138	667	533237,09	2242468,32	138	708	530344,80	2243263,79
138	627	532082,20	2242756,10	138	668	533301,13	2242459,28	138	709	530344,00	2243287,10
138	628	532082,20	2242756,10	138	669	533335,21	2242492,32	138	710	530344,03	2243290,32
138	629	532082,20	2242712,00	138	670	533335,21	2242492,32	138	711	530343,34	2243313,93
138	630	532082,20	2242594,40	138	671	533343,04	2242493,65	138	712	530341,40	2243380,41
138	631	532555,10	2242535,90	138	672	533381,37	2242500,15	138	713	530341,79	2243381,17
138	632	532518,5	2242538,6	138	673	533419,97	2242500,24	138	714	530375,01	2243384,32
138	633	532457,7	2242551,4	138	674	533458,65	2242510,74	138	715	530399,36	2243387,14
138	634	532199,91	2242581,40	138	675	533501,63	2242509,66	138	716	530421,72	2243389,74
138	635	532199,32	2242572,08	138	676	533501,55	2242517,08	138	717	530437,49	2243391,57

Порядковый номер земельного участка	Порядковый номер характерной (поворотной) точки	Координаты		Порядковый номер земельного участка	Порядковый номер характерной (поворотной) точки	Координаты		Порядковый номер земельного участка	Порядковый номер характерной (поворотной) точки	Координаты		Порядковый номер земельного участка	Порядковый номер характерной (поворотной) точки	Координаты	
		X	Y			X	Y			X	Y			X	Y
139	7	514866.01	2236746.65	139	48	514172.56	2237090.14	139	89	514423.26	2236215.88	141	15	53040.89	2242577.20
139	8	514499.34	2236747.79	139	49	514168.03	2237096.15	139	90	514436.71	2236219.29	141	16	530420.38	2242566.24
139	9	514531.85	2236750.63	139	50	514156.03	2237096.00	139	91	514447.46	2236225.52	141	17	530423.23	2242571.58
139	10	514541.10	2236751.70	139	51	514146.05	2237104.22	139	92	514464.68	2236228.86	141	18	530431.80	2242566.59
139	11	514829.88	2236785.23	139	52	514142.69	2237114.20	139	93	514474.48	2236229.84	141	19	530432.93	2242565.93
139	12	514945.14	2236838.92	139	53	514115.39	2237110.84	139	94	514489.11	2236228.48	141	20	530438.06	2242574.86
139	13	515074.89	2236897.58	139	54	514095.55	2237135.12	139	95	514527.63	2236215.53	141	21	530438.56	2242575.74
139	14	515144.15	2236928.90	139	55	514087.90	2237164.27	140	1	515717.27	2237037.23	141	22	530446.73	2242573.89
139	15	515157.90	2236935.12	139	56	514114.56	2237305.77	140	2	515730.22	2237064.86	141	23	530450.20	2242571.92
139	16	515068.58	2237001.50	139	57	514050.39	2237317.84	140	3	515724.66	2237078.69	141	24	530454.40	2242569.53
139	17	514863.12	2237036.05	139	58	514065.31	2237168.54	140	4	515703.47	2237090.78	141	25	530450.26	2242563.37
139	18	514575.25	2237171.21	139	59	514110.26	2236713.57	140	5	515687.17	2237102.50	141	26	530446.12	2242572.20
139	19	514570.06	2237170.68	139	60	514038.77	2236707.15	140	6	515670.77	2237105.30	141	27	530445.95	2242556.89
139	20	514568.12	2237157.62	139	61	514004.91	2236703.94	140	7	515644.35	2237112.92	141	28	530445.78	2242556.58
139	21	514556.42	2237133.31	139	62	514007.81	2236669.10	140	8	515639.44	2237111.12	141	29	530447.81	2242555.27
139	22	514507.71	2237062.46	139	63	514013.62	2236646.82	140	9	515626.02	2237106.21	141	30	530459.62	2242570.03
139	23	514504.57	2237060.56	139	64	514051.97	2236641.03	140	10	515611.87	2237085.58	142	1	530706.99	2239967.57
139	24	514504.37	2237060.57	139	65	514078.49	2236635.60	140	11	515604.00	2237080.58	142	2	520734.31	2240045.81
139	25	514499.98	2237061.99	139	66	514076.55	2236640.63	140	12	515585.80	2237088.69	142	3	520715.03	2240058.30
139	26	514479.07	2237055.71	139	67	514078.49	2236488.00	140	13	515594.70	2237014.37	142	4	520695.60	2240055.69
139	27	514478.94	2237055.67	139	68	514076.56	2236440.56	140	14	515623.12	2237016.25	142	5	520694.74	2240056.09
139	28	514472.69	2237057.29	139	69	514081.40	2236403.38	140	15	515641.48	2237006.52	142	6	520691.61	2240053.67
139	29	514458.60	2237076.03	139	70	514090.30	2236364.04	140	16	515653.10	2237006.87	142	7	520683.61	2240059.22
139	30	514443.78	2237090.84	139	71	514100.38	2236335.39	140	17	515660.34	2237018.18	142	8	520647.81	2240075.07
139	31	514202.26	2237088.06	139	72	514108.52	2236317.56	140	18	515675.78	2237025.02	142	9	520645.03	2240078.20
139	32	514372.54	2237067.64	139	73	514126.37	2236298.07	140	19	515698.92	2237029.59	142	10	520640.06	2240083.80
139	33	514372.34	2237067.63	139	74	514151.13	2236282.72	140	20	515717.27	2237037.23	142	11	520638.64	2240085.41
139	34	514350.68	2237070.18	139	75	514172.74	2236270.75	141	1	530459.62	2242570.03	142	12	520628.64	2240096.68
139	35	514339.27	2237078.25	139	76	514193.63	2236265.56	141	2	530471.42	2242584.79	142	13	520625.18	2240100.58
139	36	514312.20	2237024.97	139	77	514208.25	2236252.64	141	3	530361.32	2242608.66	142	14	520618.67	2240107.91
139	37	514307.89	2237015.15	139	78	514232.98	2236247.07	141	4	530359.13	2242604.06	142	15	520604.37	2240124.03
139	38	514280.05	2237003.98	139	79	514240.22	2236249.77	141	5	530362.83	2242602.94	142	16	520598.15	2240131.05
139	39	514260.36	2237005.61	139	80	514260.56	2236257.53	141	6	530362.01	2242600.84	142	17	520594.77	2240134.90
139	40	514242.09	2236989.02	139	81	514273.80	2236260.95	141	7	530379.19	2242590.64	142	18	520589.79	2240140.46
139	41	514215.08	2236981.03	139	82	514281.66	2236262.55	141	8	530379.42	2242591.22	142	19	520572.72	2240154.86
139	42	514214.91	2236980.98	139	83	514295.64	2236262.77	141	9	530381.70	2242598.84	142	20	520559.86	2240165.71
139	43	514206.68	2236993.55	139	84	514326.07	2236244.57	141	10	530394.87	2242595.47	142	21	520559.23	2240190.19
139	44	514220.72	2236997.75	139	85	514352.86	2236233.05	141	11	530395.90	2242595.20	142	22	520599.12	2240181.33
139	45	514218.32	2237006.41	139	86	514366.42	2236231.02	141	12	530396.37	2242595.02	142	23	520601.00	2240201.78
139	46	514196.95	2237027.68	139	87	514377.41	2236221.23	141	13	530408.7	2242590.19	142	24	520601.37	2240205.82
139	47	514176.89	2237074.28	139	88	514412.59	2236211.05	141	14	530405.97	2242584.99	142	25	520585.57	2240213.18

Порядковый номер земельного участка	Порядковый номер кадастровой (поворотной) точки	Координаты		Порядковый номер земельного участка	Порядковый номер кадастровой (поворотной) точки	Координаты		Порядковый номер земельного участка	Порядковый номер кадастровой (поворотной) точки	Координаты	
		X	Y			X	Y			X	Y
142	67	520407,42	2241146,97	142	108	519769,71	2242286,88	142	149	52068,99	2242039,48
142	68	520410,39	2241302,49	142	109	519778,47	2242291,73	142	150	52079,14	2242040,52
142	69	520410,96	2241332,48	142	110	519796,36	2242291,64	142	151	52084,96	2242038,87
142	70	520410,73	2241339,57	142	111	519806,47	2242291,91	142	152	52090,01	2242037,57
142	71	520409,78	2241339,55	142	112	519842,72	2242254,14	142	153	521013,74	2242018,99
142	72	520409,48	2241378,30	142	113	519849,00	2242252,56	142	154	521020,13	2242014,00
142	73	520410,48	2241393,24	142	114	519853,06	2242251,59	142	155	521024,27	2242008,81
142	74	520411,48	2241408,18	142	115	520001,70	2242215,36	142	156	521062,98	2241948,74
142	75	520445,21	2241482,98	142	116	520005,17	2242214,86	142	157	521088,25	2241931,44
142	76	520401,31	2241504,01	142	117	520005,60	2242214,41	142	158	521091,43	2241932,64
142	77	520361,39	2241523,04	142	118	520033,03	2242207,72	142	159	521099,03	2241925,26
142	78	520337,94	2241533,99	142	119	520213,64	2242164,46	142	160	521138,93	2241948,69
142	79	520217,20	2241591,41	142	120	520212,25	2242147,36	142	161	521160,09	2241806,97
142	80	520218,15	2241645,38	142	121	520239,74	2242135,33	142	162	521197,05	2241804,92
142	81	520229,84	2241662,36	142	122	520257,69	2242117,42	142	163	521224,83	2241803,38
142	82	520231,48	2241662,52	142	123	520367,36	2242058,52	142	164	521234,60	2241893,88
142	83	520254,76	2241664,94	142	124	520402,98	2242095,91	142	165	521235,81	2241896,81
142	84	520265,57	2241671,80	142	125	520453,56	2242055,51	142	166	521242,97	2241918,09
142	85	520268,98	2241684,07	142	126	520437,11	2242022,11	142	167	521231,96	2242180,99
142	86	520259,66	2241711,96	142	127	520414,97	2242082,27	142	168	521342,09	2242207,45
142	87	520302,71	2241764,79	142	128	520557,54	2242008,48	142	169	521413,56	2242294,70
142	88	520397,93	2241719,03	142	129	520572,35	2241999,25	142	170	521417,13	2242403,29
142	89	520417,88	2241744,79	142	130	520688,69	2241993,48	142	171	521448,53	2242488,95
142	90	520183,90	2241872,16	142	131	520548,35	2241963,84	142	172	521495,62	2242409,90
142	91	520240,90	2241999,72	142	132	520539,49	2241932,24	142	173	521545,48	2242738,97
142	92	520219,84	2242012,89	142	133	520528,94	2241839,11	142	174	521485,21	2242808,95
142	93	520217,81	2242026,83	142	134	520618,76	2241783,36	142	175	521545,09	2242941,33
142	94	519939,36	2242026,83	142	135	520629,20	2241803,79	142	176	521337,24	2242948,51
142	95	519936,04	2242027,08	142	136	520634,40	2241813,95	142	177	521231,62	2242979,40
142	96	519890,64	2242030,43	142	137	520637,63	2241820,26	142	178	521130,91	2243008,87
142	97	519838,12	2242035,05	142	138	520647,06	2241833,25	142	179	521065,95	2243022,81
142	98	519817,61	2242074,16	142	139	520629,28	2241869,81	142	180	521032,83	2243029,17
142	99	519805,59	2242074,84	142	140	520628,04	2241972,00	142	181	520949,50	2243041,33
142	100	519793,99	2242075,50	142	141	520643,15	2241984,06	142	182	520905,50	2243053,59
142	101	519781,64	2242083,39	142	142	520647,39	2241987,43	142	183	520883,95	2243057,72
142	102	519748,68	2242101,55	142	143	520667,33	2242003,38	142	184	520836,73	2243066,78
142	103	519725,84	2242171,13	142	144	520786,34	2242003,87	142	185	520818,82	2243070,21
142	104	519724,26	2242176,25	142	145	520802,44	2242003,93	142	186	520680,49	2243096,76
142	105	519724,00	2242176,63	142	146	520821,66	2242003,98	142	187	520668,94	2243098,87
142	106	519724,02	2242177,03	142	147	520821,54	2242004,01	142	188	520658,88	2243100,87
142	107	519701,75	2242249,25	142	148	520958,82	2242036,67	142	189	520561,08	2243119,24

Порядковый номер земельного участка	Порядковый номер характерной (поворотной) точки	Координаты		Порядковый номер земельного участка	Порядковый номер характерной (поворотной) точки	Координаты		Порядковый номер земельного участка	Порядковый номер характерной (поворотной) точки	Координаты		Порядковый номер земельного участка	Порядковый номер характерной (поворотной) точки	Координаты	
		X	Y			X	Y			X	Y			X	Y
142	272	517815,25	2241190,96	142	313	516780,36	2239894,28	142	354	517581,39	2239131,85	142	395	517581,39	2238953,55
142	273	517796,89	2241178,57	142	314	516789,41	2239882,71	142	355	517581,63	2239112,19	142	396	517587,17	2238960,61
142	274	517786,50	2241172,44	142	315	516846,93	2239809,13	142	356	517583,83	2239091,74	142	397	517610,88	2238962,76
142	275	517724,48	2241135,36	142	316	516861,40	2239791,83	142	357	517584,48	2239085,72	142	398	517631,33	2238954,45
142	276	517728,52	2241119,08	142	317	516890,75	2239753,12	142	358	517575,74	2239084,27	142	399	517636,04	2238971,45
142	277	517698,88	2241100,50	142	318	516948,06	2239676,70	142	359	517572,70	2239075,34	142	400	517643,27	2238980,88
142	278	517693,48	2241109,11	142	319	516962,56	2239657,39	142	360	517573,60	2239054,53	142	401	517658,42	2238991,37
142	279	517576,52	2241039,29	142	320	517010,21	2239593,85	142	361	517548,25	2239054,00	142	402	517667,53	2238997,69
142	280	517578,19	2241036,38	142	321	517025,40	2239596,04	142	362	517540,48	2239072,26	142	403	517675,85	2239014,53
142	281	517527,87	2241004,45	142	322	517109,20	2239612,88	142	363	517543,91	2239094,17	142	404	517704,27	2239032,45
142	282	517300,43	2240860,07	142	323	517225,20	2239636,22	142	364	517543,92	2239104,30	142	405	517711,75	2239036,60
142	283	517220,28	2240809,19	142	324	517228,58	2239624,05	142	365	517536,13	2239110,81	142	406	517768,88	2239068,29
142	284	517175,60	2240780,83	142	325	517275,26	2239634,97	142	366	517528,18	2239101,96	142	407	517803,47	2239091,29
142	285	517128,20	2240750,76	142	326	517283,85	2239596,77	142	367	517523,47	2239086,03	142	408	517843,30	2239111,67
142	286	517101,97	2240734,09	142	327	517331,99	2239609,43	142	368	517501,92	2239075,34	142	409	517855,39	2239111,54
142	287	517057,61	2240705,93	142	328	517329,74	2239597,82	142	369	517460,85	2239139,59	142	410	517905,72	2239097,81
142	288	516917,16	2240616,80	142	329	517225,13	2239587,32	142	370	517448,90	2239168,91	142	411	517930,32	2239091,08
142	289	516912,06	2240613,55	142	330	517219,78	2239585,99	142	371	517439,67	2239169,46	142	412	517949,69	2239066,79
142	290	516873,28	2240588,93	142	331	517210,36	2239605,08	142	372	517435,15	2239141,75	142	413	518014,16	2238935,52
142	291	516799,74	2240545,70	142	332	517032,28	2239587,79	142	373	517474,60	2239080,42	142	414	518032,83	2238991,39
142	292	516708,45	2240487,41	142	333	517067,39	2239518,20	142	374	517444,74	2239071,35	142	415	518087,47	2238792,70
142	293	516692,05	2240474,03	142	334	517115,17	2239432,06	142	375	517430,80	2239056,16	142	416	518093,91	2238783,10
142	294	516652,36	2240431,26	142	335	517195,35	2239278,41	142	376	517431,89	2239033,18	142	417	518122,46	2238726,99
142	295	516637,20	2240406,28	142	336	517200,47	2239267,74	142	377	517441,12	2239029,73	142	418	518182,93	2238678,23
142	296	516630,16	2240394,68	142	337	517204,31	2239268,33	142	378	517460,48	2239039,32	142	419	518213,81	2238653,32
142	297	516625,78	2240380,02	142	338	517216,71	2239270,19	142	379	517506,64	2239038,43	142	420	518305,74	2238579,13
142	298	516606,96	2240317,04	142	339	517286,29	2239280,80	142	380	517529,99	2239031,53	142	421	518455,59	2238584,12
142	299	516604,23	2240307,89	142	340	517297,67	2239281,82	142	381	517537,04	2239022,13	142	422	518912,20	2238601,34
142	300	516603,70	2240263,60	142	341	517309,47	2239283,66	142	382	517547,90	2239011,82	142	423	518948,08	2238602,70
142	301	516612,81	2240205,77	142	342	517309,20	2239284,38	142	383	517517,68	2239010,00	142	424	519101,07	2238601,66
142	302	516617,57	2240175,49	142	343	517514,02	2239315,60	142	384	517510,44	2239006,75	142	425	519200,85	2238701,16
142	303	516618,81	2240167,63	142	344	517723,49	2239348,32	142	385	517521,85	2238981,96	142	426	519048,97	2238747,53
142	304	516643,22	2240116,80	142	345	517738,67	2239311,12	142	386	517534,14	2238960,97	142	427	519081,21	2238793,81
142	305	516658,21	2240085,54	142	346	517748,37	2239287,46	142	387	517539,76	2238946,11	142	428	519120,60	2238850,37
142	306	516652,77	2240081,55	142	347	517778,07	2239212,18	142	388	517533,06	2238917,34	142	429	519102,49	2239173,33
142	307	516661,92	2240065,54	142	348	517735,10	2239204,64	142	389	517545,72	2238890,39	142	430	519105,70	2239222,27
142	308	516658,48	2240063,00	142	349	517613,48	2239181,93	142	390	517557,68	2238873,18	142	431	519108,56	2239266,00
142	309	516653,92	2240059,58	142	350	517584,55	2239177,16	142	391	517581,93	2238896,53	142	432	519119,10	2239427,01
142	310	516693,12	2240004,33	142	351	517588,80	2239157,50	142	392	517596,04	2238869,70	142	433	519220,79	2239386,95
142	311	516696,67	2240009,85	142	352	517574,72	2239155,17	142	393	517608,35	2238921,51	142	434	519236,83	2239424,92
142	312	516773,33	2239903,14	142	353	517576,05	2239146,79	142	394	517594,96	2238946,12	142	435	519274,63	2239514,44

Порядковый номер земельного участка	Порядковый номер характерной (поворотной) точки	Координаты		Порядковый номер земельного участка	Порядковый номер характерной (поворотной) точки	Координаты		Порядковый номер земельного участка	Порядковый номер характерной (поворотной) точки	Координаты		Порядковый номер земельного участка	Порядковый номер характерной (поворотной) точки	Координаты	
		X	Y			X	Y			X	Y			X	Y
142	477	520569,18	2240097,61	142	515	520535,95	2241840,15	144	32	516308,55	2238182,44	144	73	516356,94	2237959,37
142	478	520688,79	2240076,29	142	516	520539,60	2241837,60	144	33	516478,27	2238198,23	144	74	516369,66	223954,49
142	479	520614,13	2240099,58	142	513	52039,4	2241837,32	144	34	516476,81	2238205,72	144	75	516381,72	2237967,95
142	480	520614,26	2240099,38	143	1	530341,28	2242592,1	144	35	516421,85	2238202,17	144	76	516373,43	2237989,5
142	481	520616,86	2240035,19	143	2	530344,79	2242609,22	144	36	516251,66	2238190,47	144	77	516433,68	2238015,31
142	482	520622,20	2240026,56	143	3	530349,99	2242619,94	144	37	516256,94	2238184,71	144	78	516458,72	2238035,57
142	483	520659,87	2240001,15	143	4	530345,52	2242613,25	144	38	516273,45	2238153,89	144	79	516443,23	2238100,29
142	484	520660,84	2239999,68	143	5	530312,62	2242586,44	144	39	516255,61	2238122,87	144	80	516447,39	2238120,20
142	1	520706,99	2242996,57	143	6	530322,72	2242588,46	144	40	516257,28	2238098,96	144	81	516440,31	2238129,16
142	485	520938,29	2242130,37	143	1	530341,28	2242592,10	144	41	516266,28	2238064,09	144	82	516356,79	2238108,83
142	486	520928,50	2242124,84	144	1	516872,41	2238142,25	144	42	516260,14	2238061,99	144	83	516572,73	2238094,16
142	487	520870,82	2242092,34	144	2	516919,70	2238209,15	144	43	516257,04	2238060,93	144	84	516665,97	2238080,62
142	488	520825,23	2242066,62	144	3	516917,30	2238225,68	144	44	516246,36	2238064,91	144	85	516635,66	2238081,62
142	489	520777,91	2242084,92	144	4	516905,52	2238238,87	144	45	516238,42	2238099,31	144	86	516705,53	2238083,98
142	490	520686,72	2242119,30	144	5	516886,63	2238242,32	144	46	516227,48	2238126,88	144	87	516774,23	2238104,31
142	491	520687,61	2242149,56	144	6	516854,23	2238215,92	144	47	516209,84	2238129,43	144	88	516872,41	2238142,25
142	492	520702,85	2242201,57	144	7	516835,69	2238209,45	144	48	516800,21	2238138,42	144	89	516197,09	2237960,97
142	493	520704,35	224221,34	144	8	516809,80	2238236,73	144	49	516171,57	2238133,71	144	90	516191,58	2237996,64
142	494	520716,53	224221,85	144	9	516805,18	2238253,62	144	50	516186,98	2238099,69	144	91	516180,62	2238030,22
142	495	520754,38	2242296,42	144	10	516795,81	2238285,76	144	51	516198,42	2238057,63	144	92	516173,77	2238054,34
142	496	520758,10	2242203,82	144	11	516799,04	2238309,35	144	52	516256,18	2238038,36	144	93	516163,79	2238090,33
142	497	520760,68	2242208,63	144	12	516817,48	2238338,18	144	53	516265,17	2238035,97	144	94	516140,31	2238134,99
142	498	520765,84	2242338,13	144	13	516811,87	2238352,75	144	54	516283,92	2238031,70	144	95	516131,38	2238136,76
142	499	520778,66	2242411,33	144	14	516806,32	2238359,14	144	55	516314,37	2238037,88	144	96	516126,06	2238132,50
142	500	520820,38	2242419,51	144	15	516811,73	2238367,80	144	56	516351,33	2238046,72	144	97	516127,26	2238120,65
142	501	520952,76	2242445,33	144	16	516812,12	2238368,45	144	57	516377,50	2238049,52	144	98	516122,66	2238109,07
142	502	520964,72	2242447,67	144	17	516834,21	2238367,23	144	58	516384,72	2238036,73	144	99	516117,80	2238100,45
142	503	520967,52	2242307,69	144	18	516843,00	2238386,55	144	59	516381,85	2238025,20	144	100	516078,46	2238117,37
142	504	520969,28	2242329,33	144	19	516833,46	2238403,94	144	60	516307,85	2238019,62	144	101	516052,19	2238120,44
142	505	520948,24	2242150,59	144	20	516799,24	2238402,01	144	61	516239,38	2237992,33	144	102	516005,30	2238116,89
142	506	520945,06	2242140,13	144	21	516754,97	2238367,66	144	62	516236,55	2237990,75	144	103	515973,92	2238116,70
142	507	520942,89	2242132,97	144	22	516729,98	2238240,32	144	63	516216,23	2237978,65	144	104	515962,01	2238128,73
142	485	520938,29	2242130,37	144	23	516712,65	2238169,06	144	64	516214,54	2237969,81	144	105	515960,28	2238128,75
142	508	520557,57	2242232,66	144	24	516690,31	2238148,86	144	65	516216,73	2237945,17	144	106	515955,79	2238128,77
142	509	520497,90	2242236,35	144	25	516669,71	2238142,68	144	66	516224,14	2237930,95	144	107	515945,17	2238139,88
142	510	520494,59	2242257,75	144	26	516659,29	2238139,57	144	67	516249,47	2237925,28	144	108	515944,13	2238140,96
142	511	520491,60	2242266,02	144	27	516633,65	2238136,15	144	68	516252,70	2237925,63	144	109	515943,97	2238142,94
142	512	520551,27	2242292,33	144	28	516630,67	2238136,98	144	69	516273,63	2237928,13	144	110	515943,32	2238150,95
142	508	520557,57	2242232,66	144	29	516584,62	2238149,80	144	70	516295,67	2237935,57	144	111	515942,51	2238016,08
142	513	520539,40	2241837,32	144	30	516532,93	2238167,67	144	71	516303,97	2237933,29	144	112	515934,35	2238161,44
142	514	520535,75	2241839,87	144	31	516540,99	2238180,60	144	72	516346,80	2237941,41	144	113	515856,29	2238153,69

Порядковый номер земельного участка	Порядковый номер характерной (поворотной) точки	Координаты		Порядковый номер земельного участка	Порядковый номер характерной (поворотной) точки	Координаты		Порядковый номер земельного участка	Порядковый номер характерной (поворотной) точки	Координаты	
		X	Y			X	Y			X	Y
145	67	516046,31	2238046,18	148	15	511319,88	2234663,82	148	56	511097,61	2234594,23
145	68	516099,11	2238005,70	148	16	511315,46	2234669,11	148	57	511107,86	2234595,52
145	69	516169,08	2237966,25	148	17	511292,35	2234606,65	148	58	511113,15	2234596,27
145	70	516176,50	2237962,07	148	18	511268,60	2234714,16	148	59	511135,92	2234599,27
145	1	516197,09	2237960,97	148	19	511246,17	2234691,4	148	60	511150,09	2234585,57
146	1	511644,38	2234800,34	148	20	511189,45	2234651	148	61	511184,5	2234597,32
146	2	511614,66	2234872,50	148	21	511155,79	2234656,11	148	62	511212,16	2234569,14
146	3	511579,16	2234866,69	148	22	511144,28	2234682,03	148	1	511263,10	2234578,12
146	4	511576,66	2234866,24	148	23	511099,25	2234678,30	149	1	510884,56	2234288,72
146	5	511536,58	2234866,54	148	24	511052,74	2234674,45	149	2	510878,98	2234460,34
146	6	511513,74	2234853,73	148	25	511023,98	2234692,97	149	3	510878,70	2234311,70
146	7	511492,18	2234836,24	148	26	511027,92	2234700,98	149	4	510874,05	2234326,82
146	8	511478,08	2234800,24	148	27	511057,62	2234692,18	149	5	510875,72	2234337,86
146	9	511487,19	2234762,63	148	28	511085,99	2234735,68	149	6	510877,21	2234347,68
146	1	511644,38	2234800,34	148	29	511116,66	2234731,54	149	7	510883,23	2234361,13
147	1	511761,78	2234938,47	148	30	511135,61	2234735,58	149	8	510884,23	2234363,38
147	2	511750,23	2234975,37	148	31	511162,62	2234728,10	149	9	510885,02	2234365,14
147	3	511721,06	2235047,62	148	32	511168,15	2234726,62	149	10	510885,98	2234367,27
147	4	511669,85	2235093,80	148	33	511177,69	2234723,99	149	11	510879,57	2234366,97
147	5	511668,05	2235093,20	148	34	511237,79	2234731,15	149	12	510878,50	2234373,53
147	6	511656,05	2235007,91	148	35	511245,03	2234729,01	149	13	510885,80	2234380,38
147	7	511688,09	2235002,22	148	36	511249,88	2234744,34	149	14	510924,23	2234389,51
147	8	511707,47	2234964,96	148	37	511225,09	2234762,97	149	15	510959,32	2234390,54
147	9	511707,99	2234964,55	148	38	511222,31	2234765,04	149	16	510998,16	2234399,09
147	10	511708,37	2234964,26	148	39	511190,65	2234782,63	149	17	511020,68	2234405,34
147	11	511746,41	2234934,11	148	40	511147,22	2234791,59	149	18	511016,39	2234415,31
147	1	511761,78	2234938,47	148	41	511138,76	2234793,35	149	19	511016,57	2234415,37
148	1	511263,10	2234578,12	148	42	511003,10	2234857,51	149	20	511034,46	2234421,26
148	2	511266,34	2234583,11	148	43	510979,68	2234839,50	149	21	511019,01	2234463,13
148	3	511268,09	2234585,75	148	44	511000,72	2234675,91	149	22	511009,19	2234489,73
148	4	511268,22	2234586,20	148	45	511005,23	2234639,31	149	23	510943,25	2234498,58
148	5	511269,16	2234587,52	148	46	511057,63	2234445,24	149	24	510933,87	2234530,86
148	6	511270,16	2234588,74	148	47	511070,94	2234448,44	149	25	510933,69	2234531,47
148	7	511272,62	2234591,98	148	48	511067,14	2234496,92	149	26	510931,76	2234534,12
148	8	511283,18	2234606,74	148	49	511072,22	2234499,75	149	27	510934,12	2234539,64
148	9	511286,98	2234612,03	148	50	511129,33	2234514,42	149	28	510942,40	2234544,99
148	10	511287,12	2234611,96	148	51	511165,68	2234522,66	149	29	510952,46	2234561,49
148	11	511289,57	2234616,01	148	52	511162,11	2234531,73	149	30	510970,47	2234603,81
148	12	511293,90	2234623,02	148	53	511159,37	2234538,67	149	31	510971,55	2234617,31
148	13	511298,09	2234632,40	148	54	511119,29	2234532,59	149	32	510889,85	2234742,68
148	14	511302,42	2234642,18	148	55	511082,21	2234566,55	149	33	510864,24	2234692,29

Порядковый номер земельного участка	Порядковый номер характерной (поворотной) точки	Координаты		Порядковый номер земельного участка	Порядковый номер характерной (поворотной) точки	Координаты		Порядковый номер земельного участка	Порядковый номер характерной (поворотной) точки	Координаты		Порядковый номер земельного участка	Порядковый номер характерной (поворотной) точки	Координаты	
		X	Y			X	Y			X	Y			X	Y
151	18	515143,30	2237702,68	154	35	525743,32	2244533,24	154	76	526129,26	2245342,27	154	117	526875,10	2245584,35
151	19	515149,81	2237689,24	154	36	525713,23	2244533,02	154	77	526153,97	2245345,76	154	118	526846,95	2245604,66
151	20	515167,06	2237678,20	154	37	525618,08	2244532,36	154	78	526164,61	2245336,45	154	119	526770,20	2245633,60
151	21	515188,06	2237668,43	154	38	525585,83	2244532,22	154	79	526193,31	2245311,31	154	120	526681,01	2245646,15
151	22	515204,62	2237663,32	154	39	525453,74	2244531,24	154	80	526216,34	2245291,17	154	121	526611,90	2245645,16
151	23	515233,25	2237655,87	154	40	525409,07	2244530,97	154	81	526274,71	2245303,75	154	122	526519,76	2245655,21
151	24	515244,23	2237641,22	154	41	525409,85	2244529,65	154	82	526326,17	2245314,86	154	123	526464,32	2245676,62
151	25	515290,38	2237629,39	154	42	525410,17	2244609,51	154	83	526326,36	2245314,89	154	124	526423,08	2245697,82
151	26	515290,38	2237628,47	154	43	525411,26	2244651,76	154	84	526403,09	2245330,36	154	125	526409,87	2245704,62
151	27	515295,27	2237636,44	154	44	525413,50	2244757,01	154	85	526423,10	2245327,50	154	126	526394,75	2245712,87
151	28	515308,94	2237661,16	154	45	525414,24	2244794,05	154	86	526467,04	2245336,77	154	127	526384,95	2245718,19
151	29	515328,00	2237660,83	154	46	525418,11	2244977,20	154	87	526515,28	2245318,69	154	128	526337,52	2245743,92
151	30	515330,56	2237682,61	154	47	525420,15	2245073,53	154	88	526556,25	2245303,35	154	129	526305,74	2245761,15
151	31	515337,66	2237710,20	154	48	525420,67	2245101,27	154	89	526600,43	2245277,64	154	130	526298,89	2245764,88
151	32	515345,50	2237720,33	154	49	525427,84	2245343,38	154	90	526661,69	2245235,02	154	131	526275,93	2245777,96
151	33	515351,35	2237720,79	154	50	525428,10	2245447,42	154	91	526684,24	2245227,76	154	132	526244,81	2245795,70
151	34	515351,55	2237720,79	154	51	525428,86	2245486,65	154	92	526740,87	2245209,53	154	133	526244,32	2245795,97
151	35	515370,99	2237719,36	154	52	525431,42	2245600,01	154	93	526770,94	2245196,72	154	134	526232,99	2245809,12
151	36	515386,48	2237729,38	154	53	525432,13	2245631,11	154	94	526823,28	2245145,06	154	135	526221,37	2245822,60
151	37	515412,11	2237750,17	154	54	525478,59	2245631,31	154	95	526841,21	2245155,17	154	136	526196,06	2245851,99
151	38	515429,46	2237751,71	154	55	525503,54	2245631,43	154	96	526871,33	2245136,36	154	137	526158,01	2245907,08
151	39	515446,04	2237758,90	154	56	525515,10	2245632,57	154	97	526983,30	2245142,09	154	138	526127,15	2245970,55
151	40	515459,93	2237756,41	154	57	525627,43	2245632,69	154	98	526993,34	2245136,16	154	139	526104,32	2246004,56
151	1	515476,46	2237755,01	154	58	525665,06	2245632,69	154	99	527132,28	2245145,04	154	140	526073,46	2246050,15
152	1	515366,40	2238069,13	154	59	525675,61	2245632,68	154	100	527185,14	2245167,38	154	141	526073,39	2246050,25
152	2	515377,61	2238108,88	154	60	525787,87	2245633,41	154	101	527196,30	2245161,20	154	142	526071,93	2246052,42
152	3	515381,29	2238148,38	154	20	526325,63	2243832,05	154	102	527201,19	2245158,49	154	143	526007,06	2246102,53
152	4	515222,57	2238134,49	154	21	526184,35	2243796,04	154	62	525871,54	2245185,77	154	144	526000,44	2246108,16
152	5	515251,73	2238090,14	154	22	52616,60	2243778,75	154	63	525882,12	2245218,02	154	145	525981,47	2246114,59
152	6	515288,17	2238054,75	154	23	526096,53	2243773,64	154	64	525882,26	2245270,33	154	146	525967,24	2246119,42
152	7	515326,64	2238060,53	154	24	526076,49	2243912,44	154	65	525882,35	2245295,06	154	147	525902,08	2246126,94
152	8	515341,82	2238053,11	154	25	526072,13	2243942,61	154	66	525882,92	2245308,08	154	148	525833,37	2246126,99
152	9	515349,15	2238052,56	154	26	525883,12	2243921,93	154	67	525883,23	2245366,02	154	149	525596,57	2246141,36
152	1	515366,40	2238069,13	154	27	525882,93	2243949,65	154	68	525883,90	2245371,18	154	150	525505,43	2246158,56
153	1	510495,18	2234658,15	154	28	525881,14	2244254,46	154	69	525935,84	2245384,34	154	151	525001,82	2246184,12
153	2	510497,37	2234668,52	154	29	525880,90	2244295,13	154	70	526000,22	2245391,93	154	152	524894,42	2246198,05
153	3	510502,90	2234698,81	154	30	525880,65	2244338,77	154	71	526000,85	2245364,77	154	153	524834,09	2246221,80
153	4	510513,98	2234795,89	154	31	525880,50	2244364,47	154	72	526042,94	2245352,04	154	154	524788,44	2246249,04
153	5	510520,33	2234814,69	154	32	525879,21	2244488,44	154	73	526054,01	2245478,72	154	155	524676,09	2246328,18
153	6	510466,79	2234837,88	154	33	525879,06	2244533,98	154	74	526102,02	2245489,73	154	156	524675,91	2246328,30
153	7	510428,92	2234863,24	154	34	525786,01	2244533,47	154	75	526126,19	2245460,59	154	157	524663,85	2246333,53

Порядковый номер земельного участка	Порядковый номер характерной (поворотной) точки	Координаты		Порядковый номер земельного участка	Порядковый номер характерной (поворотной) точки	Координаты		Порядковый номер земельного участка	Порядковый номер характерной (поворотной) точки	Координаты		Порядковый номер земельного участка	Порядковый номер характерной (поворотной) точки	Координаты	
		X	Y			X	Y			X	Y			X	Y
154	363	520299,31	2245973,44	154	404	521074,18	2244919,54	154	445	522062,31	2243828,94	154	486	522652,98	2243056,67
154	364	520304,34	2246001,25	154	405	521091,11	2244874,83	154	446	522062,44	2243809,76	154	487	522657,03	2243057,21
154	365	520305,82	2246000,39	154	406	521117,29	2244829,66	154	447	521292,73	2243807,63	154	488	522657,47	2243060,62
154	366	520309,63	2245998,19	154	407	521233,73	2244791,21	154	448	521333,73	2243768,28	154	489	522660,88	2243060,25
154	367	520318,72	2245951,75	154	408	521128,64	2244771,56	154	449	521336,71	2243738,99	154	490	522680,76	2243058,68
154	368	520324,61	2245940,36	154	409	521138,94	2244754,35	154	450	521336,97	2243736,29	154	491	522685,33	2243058,38
154	369	520329,59	2245923,21	154	410	521149,24	2244737,14	154	451	521346,37	2243645,54	154	492	522703,35	2243057,02
154	370	520330,71	2245919,35	154	411	521158,61	2244738,92	154	452	521353,95	2243572,20	154	493	522703,22	2243048,43
154	371	520391,38	2245897,29	154	412	521171,76	2244741,38	154	453	521356,15	2243550,01	154	494	522711,88	2243047,77
154	372	520433,89	2245881,87	154	413	521207,78	2244748,17	154	454	521357,36	2243451,68	154	495	522718,72	2243047,26
154	373	520497,34	2245716,96	154	414	521211,24	2244748,81	154	455	521361,06	2243306,25	154	496	522719,54	2243052,5
154	374	520529,77	2245686,35	154	415	521210,26	2244734,39	154	456	521361,74	2243296,34	154	497	522735,58	2243050,72
154	375	520536,90	2245676,72	154	416	521251,76	2244502,22	154	457	521365,65	2243168,78	154	498	522741,62	2243050,03
154	376	520553,65	2245654,11	154	417	521270,31	2244415,44	154	458	521370,81	2243043,87	154	499	522751,20	2243048,92
154	377	520561,93	2245644,35	154	418	521274,59	2244407,23	154	459	521372,54	2243043,84	154	500	522751,41	2243048,90
154	378	520579,42	2245623,80	154	419	521277,53	2244381,55	154	460	521374,79	2243043,68	154	501	522749,92	2243043,39
154	379	520605,42	2245593,26	154	420	521281,66	2244362,26	154	461	521371,16	2243258,35	154	502	522751,93	2243043,40
154	380	520635,61	2245531,03	154	421	521291,54	2244343,80	154	462	521322,46	2243202,63	154	503	522768,29	2243041,41
154	381	520705,61	2245475,34	154	422	521336,26	2244320,54	154	463	521325,34	2243199,49	154	504	522768,69	2243042,70
154	382	520733,47	2245411,26	154	423	521308,78	2244278,87	154	464	521346,61	2243176,20	154	505	522771,54	2243042,09
154	383	520781,74	2245382,49	154	424	521312,24	2244271,34	154	465	521348,26	2243139,10	154	506	522772,23	2243044,52
154	384	520810,70	2245356,06	154	425	521340,83	2244209,41	154	466	521394,09	2243137,27	154	507	522772,77	2243046,67
154	385	520816,25	2245350,75	154	426	521351,80	2244165,79	154	467	522051,83	2243129,57	154	508	522780,69	2243045,55
154	386	520837,67	2245331,20	154	427	521350,57	2244165,41	154	468	522295,03	2243097,17	154	509	522780,27	2243040,52
154	387	520856,16	2245326,37	154	428	521346,58	2244164,18	154	469	522482,69	2243077,23	154	510	522784,17	2243039,92
154	388	520865,41	2245323,95	154	429	521339,87	2244162,13	154	470	522504,76	2243074,55	154	511	522796,85	2243038,04
154	389	520861,07	2245311,81	154	430	521413,98	2243929,90	154	471	522571,75	2243065,13	154	512	522801,91	2243037,24
154	390	520874,65	2245298,58	154	431	521429,96	2243880,21	154	472	522571,77	2243065,23	154	513	522811,00	2243036,54
154	391	520881,89	2245275,83	154	432	521429,59	2243938,32	154	473	522575,42	2243064,83	154	514	522828,29	2243035,23
154	392	520887,38	2245259,28	154	433	521429,11	2244012,75	154	474	522579,17	2243064,52	154	515	522843,40	2243034,44
154	393	520888,20	2245244,69	154	434	521428,70	2244076,64	154	475	522833,82	2243063,54	154	516	522875,88	2243032,46
154	394	520916,29	2245219,80	154	435	521427,47	2244268,11	154	476	522925,56	2243061,93	154	517	522879,91	2243031,96
154	395	520918,75	2245212,48	154	436	521426,38	2244437,70	154	477	522934,11	2243058,91	154	518	522890,45	2243030,69
154	396	520926,07	2245190,69	154	437	521429,95	2244437,71	154	478	522901,63	2243058,88	154	519	522891,62	2243030,56
154	397	520945,61	2245148,66	154	438	521874,14	2244404,56	154	479	522907,66	2243058,89	154	520	522906,80	2243028,90
154	398	520996,51	2245101,52	154	439	521889,88	2244404,68	154	480	522923,03	2243057,91	154	521	522920,47	2243027,33
154	399	521009,04	2245097,75	154	440	522009,91	2244414,44	154	481	522938,73	2243056,53	154	522	522937,74	2243025,29
154	400	521031,24	2245025,84	154	441	522058,38	2244417,5	154	482	522941,66	2243056,04	154	523	522952,40	2243024,70
154	401	521042,33	2244984,43	154	442	522060,38	2244130,26	154	483	522946,71	2243055,54	154	524	522954,05	2243024,67
154	402	521055,93	2244958,12	154	443	522061,32	2243982,94	154	484	522950,25	2243054,85	154	525	523002,11	2243018,42
154	403	521069,53	2244931,82	154	444	522062,00	2243877,86	154	485	522952,91	2243053,47	154	526	523001,64	2243015,47

Порядковый номер земельного участка	Порядковый номер характеристики (поворотной точки)	Координаты		Порядковый номер земельного участка	Порядковый номер характеристики (поворотной точки)	Координаты		Порядковый номер земельного участка	Порядковый номер характеристики (поворотной точки)	Координаты		Порядковый номер земельного участка	Порядковый номер характеристики (поворотной точки)	Координаты	
		X	Y			X	Y			X	Y			X	Y
154	568	526305.93	2242998.41	155	18	510499.01	2235254.14	156	8	531826.39	2244991.69	156	49	531088.36	2244921.04
154	569	526318.91	2242990.68	155	19	510459.81	2235257.00	156	9	531836.28	2245013.32	156	50	531083.25	2244909.73
154	570	526319.70	2242990.21	155	20	510438.53	2235227.84	156	10	531819.04	2245016.28	156	51	531072.64	2244889.95
154	571	526323.70	2242987.83	155	21	510427.98	2235227.90	156	11	531813.75	2245008.55	156	52	531060.29	2244888.51
154	572	526329.82	2242982.36	155	22	510404.20	2235232.83	156	12	531741.25	2244925.47	156	53	531048.23	2244885.53
154	573	526381.97	2242989.10	155	23	510398.73	2235233.96	156	13	531734.53	2244928.63	156	54	531043.39	2244886.17
154	574	526383.46	2242993.77	155	24	510357.80	2235249.52	156	14	531720.07	2244934.84	156	55	531037.60	2244887.53
154	575	526389.07	2242993.08	155	25	510350.92	2235273.00	156	15	531705.84	2244931.20	156	56	531031.31	2244889.00
154	576	526393.01	2242992.62	155	26	510361.63	2235296.37	156	16	531701.94	2244932.26	156	57	531009.12	2244891.22
154	577	526399.00	2242991.91	155	27	510388.92	2235348.93	156	17	531703.09	2244938.37	156	58	530999.63	2244893.90
154	578	526404.19	2242991.28	155	28	510427.86	2235389.69	156	18	531702.04	2244938.62	156	59	530979.84	2244901.00
154	579	526406.78	2242990.97	155	29	510450.99	2235417.85	156	19	531654.15	2244947.40	156	60	530967.92	2244905.64
154	580	526409.81	2242990.61	155	30	510377.16	2235451.81	156	20	531623.96	2244952.94	156	61	530957.62	2244909.64
154	581	526412.84	2242990.26	155	31	510369.45	2235445.5	156	21	531589.36	2244959.3	156	62	530947.69	2244913.15
154	582	526416.90	2242976.23	155	32	510335.08	2235412.56	156	22	531546.81	2244958.12	156	63	530941.55	2244915.97
154	583	526416.90	2242975.81	155	33	510297.21	2235381.17	156	23	531520.32	2244957.62	156	64	530937.52	2244917.66
154	584	526417.86	2242975.68	155	34	510250.93	2235343.56	156	24	531491.64	2244957.37	156	65	530933.81	2244919.23
154	1	526488.49	2242965.63	155	35	510217.74	2235313.67	156	25	531480.46	2244957.42	156	66	530913.90	2244927.60
154	585	523419.88	2246727.35	155	36	510208.27	2235178.52	156	26	531434.21	2244957.40	156	67	530922.75	2244955.99
154	586	523303.96	2246689.27	155	37	510206.92	2235159.30	156	27	531428.88	2244957.02	156	68	530935.99	2245003.89
154	587	523257.48	2246844.60	155	38	510202.11	2235096.96	156	28	531432.71	2244981.57	156	69	530934.88	2245006.60
154	588	523273.25	2246856.48	155	39	510208.38	2235067.18	156	29	531424.31	2245042.86	156	70	530918.89	2245036.32
154	589	523312.44	2246886.03	155	40	510207.20	2234979.76	156	30	531415.92	2245058.00	156	71	530908.48	2245056.06
154	585	523419.88	2246727.35	155	41	510212.93	2234961.00	156	31	531324.78	2245046.83	156	72	530912.39	2245087.66
155	1	510490.01	2234954.43	155	42	510230.46	2234953.86	156	32	531251.96	2245026.77	156	73	530856.95	2245087.21
155	2	510497.95	2234971.19	155	43	510275.68	2234954.67	156	33	531214.23	2245019.01	156	74	530852.01	2245093.81
155	3	510513.74	2235004.07	155	44	510238.06	2234960.47	156	34	531206.39	2245019.01	156	75	530844.72	2245103.51
155	4	510514.45	2235018.03	155	45	510357.72	2234954.21	156	35	531195.66	2245018.05	156	76	530832.86	2245104.00
155	5	510478.81	2235055.88	155	46	510377.57	2234955.80	156	36	531183.04	2244996.91	156	77	530832.00	2245098.95
155	6	510470.34	2235077.68	155	47	510394.62	2234947.60	156	37	531178.08	2244988.41	156	78	530822.87	2245082.31
155	7	510467.81	2235113.81	155	48	510437.29	2234946.24	156	38	531158.39	2244954.64	156	79	530808.84	2245068.46
155	8	510463.97	2235140.50	155	49	510464.23	2234928.31	156	39	531157.04	2244953.18	156	80	530796.98	2245064.25
155	9	510463.77	2235180.18	155	50	510474.94	2234932.85	156	40	531151.66	2244947.34	156	81	530770.54	2245064.25
155	10	510488.91	2235186.67	155	1	510490.01	2234954.43	156	41	531141.44	2244930.40	156	82	530763.59	2245067.73
155	11	510504.79	2235186.48	156	1	531728.54	2244552.96	156	42	531124.29	2244936.55	156	83	530759.67	2245073.85
155	12	510517.50	2235168.11	156	2	531739.98	2244628.36	156	43	531117.04	2244937.58	156	84	530761.51	2245080.26
155	13	510535.09	2235168.01	156	3	531743.34	2244651.46	156	44	531102.61	2244940.98	156	85	530761.47	2245085.05
155	14	510535.12	2235261.16	156	4	531757.25	2244745.09	156	45	531100.65	2244939.48	156	86	530757.33	2245087.02
155	15	510532.73	2235297.54	156	5	531778.43	2244886.82	156	46	531098.61	2244931.42	156	87	530752.53	2245086.06
155	16	510520.39	2235296.82	156	6	531792.33	2244917.23	156	47	531093.65	2244931.42	156	88	530742.55	2245078.45
155	17	510508.53	2235259.14	156	7	531801.78	2244937.88	156	48	531091.09	2244928.07	156	89	530721.22	2245077.65

Порядковый номер земельного участка	Порядковый номер кадастровой (поворотной) точки	Координаты		Порядковый номер земельного участка	Порядковый номер кадастровой (поворотной) точки	Координаты		Порядковый номер земельного участка	Порядковый номер кадастровой (поворотной) точки	Координаты	
		X	Y			X	Y			X	Y
156	131	530469,88	2244913,34	156	172	530944,10	2245265,94	156	213	531256,50	2246009,82
156	132	530477,75	2244927,39	156	173	530989,85	2245274,29	156	214	531255,98	2247189,03
156	133	530485,57	2244949,05	156	174	531006,60	2245272,81	156	215	531255,58	2247191,13
156	134	530499,06	2244969,60	156	175	531024,47	2245259,40	156	216	531254,37	2247191,85
156	135	530511,48	2244981,31	156	176	531019,35	2245251,23	156	217	531253,26	2247124,83
156	136	530524,37	2244993,60	156	177	531007,34	2245241,10	156	218	531251,17	2247110,25
156	137	530484,94	2245004,33	156	178	531001,71	2245229,53	156	219	531234,82	2247100,39
156	138	530527,74	2245084,36	156	179	531041,63	2245202,53	156	220	531226,17	2247090,54
156	139	530511,99	2245099,35	156	180	531036,03	2245200,96	156	221	531198,80	2247064,27
156	140	530483,47	2245125,58	156	181	531075,73	2245213,52	156	222	531172,92	2247057,51
156	141	530495,00	2245133,88	156	182	531083,10	2245213,19	156	223	531160,38	2247060,70
156	142	530510,99	2245145,41	156	183	531086,74	2245206,24	156	224	531072,90	2247141,03
156	143	530605,19	2245167,37	156	184	531083,13	2245189,18	156	225	531045,07	2247183,17
156	144	530620,32	2245162,80	156	185	531081,17	2245176,83	156	226	531051,30	2247206,45
156	145	530635,92	2245158,08	156	186	531107,8	2245151,26	156	227	531167,35	2247094,94
156	146	530639,54	2245115,59	156	187	531122,79	2245149,4	156	228	531170,79	2247055,57
156	147	530650,48	2245105,55	156	188	531124,92	2245169,82	156	229	531193,67	2247059,41
156	148	530654,64	2245109,19	156	189	531195,22	2245171,65	156	230	531216,56	2247063,26
156	149	530656,22	2245116,53	156	190	531198,75	2245190,73	156	231	531216,69	2247044,56
156	150	530655,06	2245118,71	156	191	531209,81	2245250,92	156	232	531217,13	2247284,27
156	151	530656,22	2245145,84	156	192	531202,99	2245250,92	156	233	531219,11	2247286,35
156	152	530661,92	2245147,10	156	193	531204,08	2245255,44	156	234	531239,14	2247149,74
156	153	530669,91	2245139,84	156	194	531215,83	2245303,86	156	235	531239,85	2247266,72
156	154	530679,54	2245129,71	156	195	531216,26	2245305,64	156	236	531247,97	2247258,16
156	155	530688,31	2245130,67	156	196	531222,26	2245317,34	156	237	531247,14	2247197,38
156	156	530689,30	2245130,78	156	197	531265,61	2245339,62	156	238	531243,75	2247129,25
156	157	530717,84	2245134,45	156	198	531269,41	2245362,80	156	239	531235,32	2247109,90
156	158	530752,68	2245147,75	156	199	531273,32	2245386,66	156	240	531226,90	2247038,31
156	159	530733,81	2245161,71	156	200	531311,82	2245384,21	156	241	531225,51	2247031,97
156	160	530744,88	2245175,00	156	201	531311,72	2245441,78	156	242	531220,34	2246980,80
156	161	530732,98	2245185,25	156	202	531311,71	2245449,00	156	243	531215,57	2246945,16
156	162	530733,81	2245205,11	156	203	531310,27	2245503,89	156	244	531214,37	2246915,65
156	163	530742,15	2245214,32	156	204	531309,54	2245511,40	156	245	531212,27	2246906,17
156	164	530752,05	2245217,26	156	205	531304,09	2245567,66	156	246	531204,32	2246915,95
156	165	530785,79	2245208,54	156	206	531303,56	2245573,10	156	247	531196,83	2246929,43
156	166	530807,76	2245205,81	156	207	531301,00	2245599,64	156	248	531174,14	2246948,88
156	167	530826,75	2245214,72	156	208	531299,16	2245618,63	156	249	531165,40	2247001,74
156	168	530832,42	2245229,32	156	209	531296,66	2245632,83	156	250	531153,88	2247015,90
156	169	530833,62	2245227,27	156	210	531285,21	2245698,18	156	251	531135,46	2247111,67
156	170	530841,59	2245272,20	156	211	531283,10	2245710,10	156	252	531128,03	2247171,29
156	171	530907,26	2245273,94	156	212	531265,72	2245905,88	156	253	531127,87	2247172,58

Порядковый номер земельного участка	Порядковый номер характерной (поворотной) точки	Координаты		Порядковый номер земельного участка	Порядковый номер характерной (поворотной) точки	Координаты		Порядковый номер земельного участка	Порядковый номер характерной (поворотной) точки	Координаты		Порядковый номер земельного участка	Порядковый номер характерной (поворотной) точки	Координаты	
		X	Y			X	Y			X	Y			X	Y
156	336	531742,34	2247126,97	156	377	531404,10	2247657,21	156	418	531907,52	2248591,68	156	459	530827,76	2249884,29
156	337	531755,23	2247233,74	156	378	531358,36	2247615,93	156	419	531883,87	2248565,55	156	460	530784,15	2249934,05
156	338	531784,89	2247259,46	156	379	531341,66	2247569,81	156	420	531905,32	2248557,46	156	461	530707,17	2249999,99
156	339	531813,34	2247233,43	156	380	531335,93	2247527,77	156	421	531970,06	2248595,87	156	462	530669,93	2250052,71
156	340	531842,47	2247272,16	156	381	531262,36	2247514,70	156	422	531987,76	2248644,99	156	463	530610,52	2250089,13
156	341	531860,56	2247321,65	156	382	531225,04	2247508,06	156	423	532062,54	2248678,47	156	464	530600,81	2250162,80
156	342	531887,78	2247396,12	156	383	531220,84	2247536,20	156	424	532129,63	2248663,90	156	465	530599,26	2250226,79
156	343	531916,27	2247449,73	156	384	531217,73	2247557,02	156	425	532152,53	2248679,05	156	466	530539,62	2250276,28
156	344	531920,28	2247468,69	156	385	531165,82	2247542,68	156	426	532158,10	2248684,61	156	467	530520,08	2250297,11
156	345	531913,26	2247469,24	156	386	531159,67	2247565,65	156	427	532222,08	2248748,50	156	468	530520,58	2250329,68
156	346	531898,19	2247468,77	156	387	531155,11	2247652,62	156	428	532222,29	2248748,62	156	469	530292,62	2250399,27
156	347	531880,67	2247463,21	156	388	531142,46	2247555,54	156	429	532239,73	2248759,15	156	470	530199,24	2250441,24
156	348	531867,66	2247496,33	156	389	531126,43	2247760,44	156	430	532271,91	2248777,82	156	471	530170,88	2250421,76
156	349	531840,16	2247506,32	156	390	531108,85	2247694,32	156	431	532317,74	2248869,08	156	472	530121,19	2250384,45
156	350	531844,05	2247509,04	156	391	531098,61	2247573,27	156	432	532228,00	2248929,61	156	473	530121,25	2250375,43
156	351	531820,10	2247500,89	156	392	531084,07	2247572,05	156	433	532120,30	2248986,67	156	474	530136,13	2250360,75
156	352	531777,94	2247496,38	156	393	531074,74	2247655,46	156	434	532044,92	2249032,19	156	475	530123,6	2250283,8
156	353	531660,31	2247498,97	156	394	531068,09	2247715,04	156	435	531980,24	2249061,99	156	476	530106,26	2250288,32
156	354	531626,73	2247500,37	156	395	531055,48	2247827,91	156	436	531793,00	2249166,55	156	477	530083,41	2250361,03
156	355	531625,58	2247500,43	156	396	531001,82	2248308,31	156	437	531739,05	2249201,40	156	478	530091,38	2250362,81
156	356	531604,10	2247501,50	156	397	530999,23	2248331,46	156	438	531663,69	2249248,64	156	479	530094,35	2250398,62
156	357	531593,63	2247517,00	156	398	530907,56	2248348,19	156	439	531560,25	2249286,87	156	480	530042,86	2250464,48
156	358	531582,86	2247532,92	156	399	530978,56	2248316,49	156	440	531471,40	2249336,34	156	481	530035,43	2250474,01
156	359	531565,73	2247538,25	156	400	530970,95	2248609,42	156	441	531411,26	2249371,19	156	482	529997,98	2250529,79
156	360	531562,63	2247566,29	156	401	531048,83	2248633,43	156	442	531396,86	2249376,74	156	483	529992,34	2250538,13
156	361	531551,49	2247595,16	156	402	531332,96	2248654,29	156	443	531332,51	2249401,57	156	484	529968,05	2250574,08
156	362	531582,67	2247631,48	156	403	531441,08	2248674,53	156	444	531304,49	2249428,40	156	485	529956,67	2250591,11
156	363	531573,75	2247646,99	156	404	531708,37	2248704,19	156	445	531278,50	2249453,29	156	486	529894,83	2250683,69
156	364	531544,19	2247643,11	156	405	531708,21	2248700,95	156	446	531215,84	2249513,11	156	487	529894,29	2250684,90
156	365	531526,87	2247692,01	156	406	531708,20	2248700,79	156	447	531203,12	2249525,25	156	488	529746,15	2250667,25
156	366	531542,64	2247727,11	156	407	531707,48	2248686,19	156	448	531160,82	2249554,46	156	489	529670,99	2250663,59
156	367	531542,49	2247727,23	156	408	531706,71	2248679,89	156	449	531141,27	2249567,98	156	490	529587,85	2250655,71
156	368	531523,55	2247740,72	156	409	531706,11	2248679,89	156	450	531144,40	2249580,06	156	491	529489,84	2250646,32
156	369	531475,63	2247727,68	156	410	531688,96	2248675,81	156	451	531082,34	2249588,50	156	492	529443,82	2250641,91
156	370	531471,56	2247738,65	156	411	531683,88	2248646,88	156	452	531069,39	2249596,94	156	493	529361,05	2250632,25
156	371	531473,94	2247769,53	156	412	531695,81	2248635,11	156	453	531055,34	2249620,54	156	494	529282,30	2250623,06
156	372	531474,34	2247774,68	156	413	531642,78	2248639,06	156	454	531045,22	2249650,92	156	495	529249,63	2250616,62
156	373	531470,21	2247793,65	156	414	531660,00	2248607,17	156	455	531031,95	2249662,98	156	496	529216,95	2250610,17
156	374	531454,20	2247796,54	156	415	531688,93	2248618,42	156	456	530976,62	2249713,33	156	497	529098,68	2250595,47
156	375	531441,48	2247754,27	156	416	531907,05	2248597,47	156	457	530906,55	2249779,13	156	498	529029,79	2250586,02
156	376	531425,78	2247708,37	156	417	531905,73	2248596,03	156	458	530862,65	2249832,56	156	499	528983,20	2250579,65
156	377	531425,78	2247708,37	156	418	531905,73	2248596,03	156	459	530862,65	2249832,56	156	500	528983,20	2250579,65

Порядковый номер земельного участка	Порядковый номер кадастровой характеристики (поворотной) точки	Координаты		Порядковый номер земельного участка	Порядковый номер кадастровой характеристики (поворотной) точки	Координаты		Порядковый номер земельного участка	Порядковый номер кадастровой характеристики (поворотной) точки	Координаты		Порядковый номер земельного участка	Порядковый номер кадастровой характеристики (поворотной) точки	Координаты	
		X	Y			X	Y			X	Y			X	Y
156	746	523396,74	224178,54	156	787	524991,23	224628,23	156	828	526964,86	224566,08	156	869	528566,08	224627,83
156	747	523423,78	224172,88	156	788	525036,07	224627,91	156	829	527031,83	224583,42	156	870	528639,41	224458,53
156	748	523446,34	224170,15	156	789	525107,73	224627,68	156	830	527060,75	224557,49	156	871	528684,66	224478,18
156	749	523451,17	224170,22	156	790	525117,58	224627,21	156	831	527132,65	224515,00	156	872	528704,71	224438,71
156	750	523481,84	224638,11	156	791	525598,59	224625,38	156	832	527216,40	224594,71	156	873	528737,41	224371,73
156	751	523535,18	224682,73	156	792	525600,34	224625,58	156	833	527249,21	224592,16	156	874	528762,21	224336,29
156	752	523574,80	224684,91	156	793	525770,33	224624,91	156	834	527315,40	224548,03	156	875	528776,18	224282,82
156	753	523596,45	224682,16	156	794	525819,60	224627,64	156	835	527416,08	224547,84	156	876	528776,18	224215,50
156	754	523605,04	224681,96	156	795	525833,12	224624,70	156	836	527448,47	224546,96	156	877	528782,32	224210,70
156	755	523669,28	224680,09	156	796	525845,66	224624,62	156	837	527706,14	224541,91	156	878	528802,85	224194,68
156	756	523697,65	224680,29	156	797	525907,67	224624,39	156	838	527783,88	224536,27	156	879	528850,79	224157,25
156	757	523714,52	224680,71	156	798	525965,02	224623,09	156	839	527803,08	224539,51	156	880	528933,16	224112,15
156	758	523825,81	224681,35	156	799	525988,58	224622,29	156	840	527837,55	224547,18	156	881	529022,85	224081,58
156	759	523868,13	224681,36	156	800	525993,12	224622,79	156	841	527914,67	224576,04	156	882	529116,05	224065,48
156	760	523898,52	224682,09	156	801	526019,81	224621,96	156	842	527955,63	224550,28	156	883	529152,25	224064,96
156	761	523960,30	224683,58	156	802	526031,99	224621,03	156	843	528018,53	224537,65	156	884	529216,60	224065,08
156	762	523983,50	224684,11	156	803	526052,25	224620,38	156	844	528053,32	224526,01	156	885	529242,52	224067,36
156	763	524039,24	224683,49	156	804	526085,77	224619,28	156	845	528091,84	224532,42	156	886	529327,33	224074,76
156	764	524040,16	224683,63	156	805	526097,15	224625,64	156	846	528113,69	224558,61	156	887	529350,72	224076,80
156	765	524097,94	224681,41	156	806	526122,96	224627,30	156	847	528136,71	224558,40	156	888	529355,10	224077,18
156	766	524151,66	224683,1	156	807	526239,92	224613,44	156	848	528166,29	224550,62	156	889	529360,59	224077,66
156	767	524232,14	224671,83	156	808	526262,54	224614,16	156	849	528174,57	224548,83	156	890	529414,26	224082,36
156	768	524275,62	224668,62	156	809	526293,69	224610,84	156	850	528183,82	224546,19	156	891	529427,77	224083,51
156	769	524295,04	224664,91	156	810	526295,42	224610,16	156	851	528212,15	224540,96	156	892	529517,56	224089,22
156	770	524313,56	224661,50	156	811	526293,45	224610,47	156	852	528255,00	224531,37	156	893	529816,54	224034,62
156	771	524333,90	224658,02	156	812	526304,22	224607,08	156	853	528262,03	224532,59	156	894	529912,62	224019,45
156	772	524385,97	224659,17	156	813	526301,76	224607,63	156	854	528358,88	224521,45	156	895	529980,99	224023,45
156	773	524393,22	224652,11	156	814	526190,92	224600,21	156	855	528377,73	224519,80	156	896	529999,02	224030,46
156	774	524450,20	224648,25	156	815	526212,96	224602,37	156	856	528355,18	224516,83	156	897	530022,05	224039,41
156	775	524469,32	224647,22	156	816	526231,01	224598,98	156	857	528361,76	224514,95	156	898	530066,10	224056,53
156	776	524473,29	224647,40	156	817	526247,76	224597,93	156	858	528380,82	224512,44	156	899	530141,34	224128,44
156	777	524567,69	224645,21	156	818	526300,04	224593,25	156	859	528393,83	224508,81	156	900	530144,51	224132,31
156	778	524578,30	224645,88	156	819	526495,02	224579,68	156	860	528402,55	224506,94	156	901	530157,26	224147,84
156	779	524666,50	224644,80	156	820	526717,30	224579,60	156	861	528402,84	224506,15	156	902	530175,04	224169,49
156	780	524684,89	224642,85	156	821	526825,30	224576,41	156	862	528435,15	224497,20	156	903	530187,97	224185,25
156	781	524720,97	224640,20	156	822	526829,50	224574,98	156	863	528456,29	224491,63	156	904	530218,41	224264,52
156	782	524726,14	224640,67	156	823	526834,28	224571,36	156	864	528479,89	224484,35	156	905	530225,46	224282,89
156	783	524840,68	224637,81	156	824	526870,66	224570,98	156	865	528483,59	224483,13	156	906	530302,79	224349,46
156	784	524878,75	224630,07	156	825	526901,15	224569,61	156	866	528524,95	224470,82	156	907	530310,55	224356,83
156	785	524897,16	224630,02	156	826	526941,82	224564,15	156	867	528560,89	224463,91	156	908	530312,35	224435,54
156	786	524931,33	224629,67	156	827	526961,14	224564,82	156	868	528561,05	224463,77	156	909	530296,42	224369,15

Порядковый номер земельного участка	Порядковый номер характерной (поворотной) точки	Координаты		Порядковый номер земельного участка	Порядковый номер характерной (поворотной) точки	Координаты		Порядковый номер земельного участка	Порядковый номер характерной (поворотной) точки	Координаты	
		X	Y			X	Y			X	Y
158	136	531665,60	2245897,14	158	177	531953,13	2245327,44	159	37	531663,04	2245807,58
158	137	531691,82	2245571,56	158	178	531938,91	2245340,94	159	38	531657,85	2245806,50
158	138	531703,17	2245569,79	158	179	531959,30	2245341,77	159	39	531648,23	2245834,52
158	139	531710,38	2245572,24	158	180	531971,58	2245368,92	159	40	531633,90	2245844,63
158	140	531714,23	2245577,40	158	1	531980,33	2245373,00	159	41	531640,45	2245873,36
158	141	531714,47	2245593,89	159	1	531686,91	2245414,26	159	42	531636,47	2245926,50
158	142	531723,40	2245591,06	159	2	531686,69	2245414,50	159	43	531564,83	2245919,77
158	143	531732,77	2245598,88	159	3	531663,79	2245439,15	159	44	531519,71	2245906,28
158	144	531736,47	2245602,11	159	4	531665,50	2245445,13	159	45	531518,04	2245905,95
158	145	531730,03	2245539,01	159	5	531703,57	2245451,03	159	46	531516,43	2245905,63
158	146	531735,27	2245497,76	159	6	531697,37	2245480,80	159	47	531477,94	2245898,04
158	147	531744,28	2245476,13	159	7	531643,67	2245508,93	159	48	531478,76	2245838,27
158	148	531750,70	2245444,03	159	8	531679,40	2245536,51	159	49	531488,98	2245807,66
158	149	531736,30	2245440,72	159	9	531677,34	2245532,38	159	50	531505,64	2245874,25
158	150	531727,86	2245427,16	159	10	531643,68	2245576,32	159	51	531491,01	2245734,34
158	151	531730,84	2245391,49	159	11	531631,52	2245577,45	159	52	531469,14	2245733,45
158	152	531745,96	2245376,62	159	12	531624,60	2245603,19	159	53	531440,32	2245781,09
158	153	531759,76	2245360,52	159	13	531633,81	2245626,42	159	54	531422,90	2245814,46
158	154	531760,36	2245349,64	159	14	531631,87	2245636,22	159	55	531414,01	2245846,62
158	155	531747,36	2245329,27	159	15	531602,98	2245649,10	159	56	531410,70	2245876,70
158	156	531749,79	2245310,02	159	16	531601,10	2245668,74	159	57	531401,21	2245878,68
158	157	531760,78	2245303,50	159	17	531611,26	2245696,75	159	58	531397,85	2245863,95
158	158	531771,25	2245306,18	159	18	531626,21	2245708,43	159	59	531399,03	2245758,28
158	159	531776,81	2245334,54	159	19	531661,57	2245692,77	159	60	531367,06	2245757,25
158	160	531777,45	2245338,67	159	20	531678,64	2245669,89	159	61	531355,95	2245758,65
158	161	531781,80	2245355,27	159	21	531705,14	2245697,44	159	62	531353,06	2245759,03
158	162	531782,57	2245358,15	159	22	531705,42	2245697,65	159	63	531348,19	2245735,71
158	163	531806,87	2245351,18	159	23	531707,25	2245699,14	159	64	531380,79	2245726,23
158	164	531825,06	2245345,84	159	24	531692,01	2245730,13	159	65	531385,83	2245724,77
158	165	531842,63	2245340,50	159	25	531698,15	2245735,50	159	66	531391,40	2245723,16
158	166	531851,71	2245337,96	159	26	531721,82	2245721,32	159	67	531401,88	2245716,00
158	167	531856,60	2245336,52	159	27	531730,30	2245722,94	159	68	531435,06	2245707,26
158	168	531858,55	2245335,94	159	28	531729,22	2245744,19	159	69	531464,47	2245690,49
158	169	531858,59	2245336,05	159	29	531729,07	2245747,22	159	70	531485,62	2245665,53
158	170	531870,76	2245332,35	159	30	531709,39	2245766,01	159	71	531478,52	2245617,13
158	171	531877,70	2245330,24	159	31	531707,91	2245767,43	159	72	531483,43	2245613,53
158	172	531881,32	2245329,16	159	32	531718,89	2245818,41	159	73	531484,26	2245613,04
158	173	531895,33	2245325,10	159	33	531709,43	2245828,97	159	74	531486,13	2245611,56
158	174	531900,50	2245323,61	159	34	531701,98	2245826,40	159	75	531491,33	2245607,45
158	175	531917,28	2245320,27	159	35	531679,69	2245811,02	159	76	531506,02	2245595,63
158	176	531951,17	2245322,88	159	36	531673,78	2245809,80	159	77	531511,78	2245593,39

Порядковый номер земельного участка	Порядковый номер характерной (поворотной) точки	Координаты		Порядковый номер земельного участка	Порядковый номер характерной (поворотной) точки	Координаты		Порядковый номер земельного участка	Порядковый номер характерной (поворотной) точки	Координаты		Порядковый номер земельного участка	Порядковый номер характерной (поворотной) точки	Координаты	
		X	Y			X	Y			X	Y			X	Y
160	64	520650,52	2245408,35	160	105	519718,12	2247197,98	160	146	520436,90	2249066,91	160	187	521680,21	2250438,55
160	65	520602,30	2245476,67	160	160	519715,88	2247202,57	160	188	520526,65	2249144,58	160	228	522035,19	2250719,01
160	66	520580,03	2245513,99	160	107	519714,14	2247250,53	160	148	520609,46	2249208,24	160	230	522021,95	2250797,18
160	67	520549,87	2245529,46	160	108	519710,65	2247283,93	160	149	520690,35	2249262,33	160	231	522013,48	2250847,23
160	68	520494,64	2245590,55	160	109	519707,16	2247277,31	160	150	520720,80	2249280,56	160	232	522023,31	2250848,88
160	69	520472,94	2245616,09	160	110	519695,63	2247284,42	160	151	520723,92	2249282,43	160	233	522007,21	2250935,95
160	70	520451,69	2245641,10	160	111	519688,81	2247301,30	160	152	520768,23	2249308,96	160	234	521982,28	2251083,45
160	71	520446,25	2245646,51	160	112	519690,78	2247304,21	160	153	520907,98	2249390,86	160	235	521938,23	2251341,43
160	72	520416,47	2245682,57	160	113	519689,10	2247309,72	160	154	521007,41	2249449,13	160	236	521911,93	2251496,50
160	73	520360,06	2245749,10	160	114	519697,34	2247315,34	160	155	521117,95	2249513,90	160	237	521895,37	2251606,17
160	74	520333,37	2245790,28	160	115	519641,14	2247532,16	160	156	521139,04	2249526,26	160	238	521885,52	2251604,53
160	75	520326,87	2245793,83	160	116	519631,44	2247529,71	160	157	521382,14	2249668,73	160	239	521864,28	2251732,79
160	76	520314,21	2245800,33	160	117	519620,12	2247572,38	160	158	521390,15	2249673,41	160	240	521874,19	2251734,42
160	77	520303,80	2245836,80	160	118	519607,71	2247626,85	160	159	521434,43	2249699,36	160	241	521862,54	2251804,68
160	78	520300,81	2245847,21	160	119	519617,44	2247629,23	160	160	521451,89	2249709,60	160	242	521862,31	2251806,16
160	79	520298,91	2245862,37	160	120	519610,25	2247671,28	160	161	521537,74	2249759,90	160	243	521849,18	2251887,27
160	80	520261,51	2245927,05	160	121	519608,43	2247703,65	160	162	521532,68	2249768,53	160	244	521593,33	2251853,07
160	81	520185,68	2246044,69	160	122	519607,89	2247738,82	160	163	521587,78	2249800,83	160	245	521590,45	2251861,18
160	82	520143,27	2246118,18	160	123	519609,99	2247778,32	160	164	521618,96	2249819,09	160	246	521588,63	2251870,86
160	83	520090,37	2246207,24	160	124	519615,89	2247822,34	160	165	521621,81	2249814,22	160	247	521583,48	2251879,77
160	84	520074,62	2246246,95	160	125	519624,24	2247861,04	160	166	521624,01	2249810,48	160	248	521582,86	2251879,63
160	85	520062,82	2246294,11	160	126	519637,13	2247903,77	160	167	521670,58	2249837,82	160	249	521577,45	2251895,63
160	86	520023,87	2246339,33	160	127	519649,41	2247934,03	160	168	521684,32	2249845,90	160	250	521578,14	2251895,85
160	87	519996,60	2246391,56	160	128	519652,64	2247941,99	160	169	521679,29	2249854,45	160	251	521571,46	2251914,65
160	88	519984,17	2246427,69	160	129	519657,39	2247953,69	160	170	521791,46	2249920,17	160	252	521564,88	2251933,92
160	89	519976,87	2246450,79	160	130	519707,66	2248045,59	160	171	521796,40	2249911,77	160	253	521562,36	2251932,96
160	90	519964,39	2246470,82	160	131	519870,68	2248321,08	160	172	521910,48	2249978,80	160	254	521556,26	2251951,67
160	91	519947,19	2246508,18	160	132	520024,88	2248581,69	160	173	521907,58	2249984,02	160	255	521557,02	2251951,77
160	92	519903,6	2246603,37	160	133	520069,9	2248654,04	160	174	521901,66	2249994,71	160	256	521552,17	2251989,9
160	93	519895,67	2246637,12	160	134	520117,91	2248724,44	160	175	521895,59	2250005,63	160	257	521552,56	2251970,03
160	94	519893,54	2246646,18	160	135	520119,19	2248726,23	160	176	521895,49	2250066,00	160	258	521503,79	2252112,99
160	95	519870,53	2246706,13	160	136	520212,97	2248730,14	160	177	521835,90	2250118,83	160	259	521500,56	2252120,14
160	96	519842,38	2246795,76	160	137	520228,09	2248738,71	160	178	521809,58	2250166,60	160	260	521491,97	2252117,57
160	97	519819,78	2246865,90	160	138	520189,06	2248821,43	160	179	521784,36	2250217,49	160	261	521484,21	2252142,23
160	98	519804,94	2246934,26	160	139	520213,02	2248849,98	160	180	521773,33	2250236,39	160	262	521486,64	2252151,42
160	99	519766,79	2246997,93	160	140	520239,63	2248881,70	160	181	521736,48	2250296,50	160	263	521478,49	2252155,42
160	100	519765,31	2247016,51	160	141	520304,76	2248948,73	160	182	521728,12	2250315,17	160	264	521477,42	2252163,71
160	101	519750,27	2247087,48	160	142	520361,92	2249000,72	160	183	521728,16	2250317,97	160	265	521469,67	2252167,50
160	102	519748,59	2247132,32	160	143	520355,30	2249008,25	160	184	521728,22	2250329,58	160	266	521345,19	2252134,73
160	103	519731,32	2247170,01	160	144	520369,30	2249020,59	160	185	521728,62	2250401,74	160	267	521333,80	2252159,08
160	104	519718,09	2247197,87	160	145	520430,29	2249074,39	160	186	521695,61	2250398,88	160	268	521330,80	2252165,50

Порядковый номер земельного участка	Порядковый номер характеристики (поворотной) точки	Координаты		Порядковый номер земельного участка	Порядковый номер характеристики (поворотной) точки	Координаты		Порядковый номер земельного участка	Порядковый номер характеристики (поворотной) точки	Координаты		Порядковый номер земельного участка	Порядковый номер характеристики (поворотной) точки	Координаты	
		X	Y			X	Y			X	Y			X	Y
160	474	518931,99	2254539,23	160	515	516088,95	2255098,01	160	556	514819,02	2248818,01	160	597	512851,19	2246430,60
160	475	518923,95	2254556,33	160	516	516104,14	2254917,72	160	557	514631,80	2248782,74	160	598	512854,95	2246397,11
160	476	518794,47	2254832,45	160	517	516119,54	2254850,34	160	558	514542,44	2248765,93	160	599	512857,16	2246377,46
160	477	518729,02	2254970,23	160	518	516124,92	2254807,93	160	559	514385,73	2248736,40	160	600	512861,90	2246335,29
160	478	518714,45	2254978,70	160	519	516154,34	2254576,08	160	560	514326,39	2248725,21	160	601	512865,99	2246298,94
160	479	518811,94	2255026,84	160	520	516161,80	2254517,31	160	561	514310,62	2248722,25	160	602	512883,93	2246139,23
160	480	518825,43	2255035,40	160	521	516175,93	2254405,92	160	562	514163,96	2248694,63	160	603	512908,00	2245944,60
160	481	518820,04	2255044,70	160	522	516179,69	2254376,26	160	563	514098,46	2248706,56	160	604	512936,20	2245766,49
160	482	518726,81	2255205,61	160	523	516223,91	2254027,79	160	564	514068,21	2248712,07	160	605	512956,91	2245566,43
160	483	518804,70	2255442,95	160	524	516315,55	2253305,59	160	565	514038,34	2248717,51	160	606	512973,28	2245408,42
160	484	518825,65	2255462,37	160	525	516352,29	2253016,00	160	566	513993,99	2248725,59	160	607	512986,61	2245279,63
160	485	519055,12	2255675,02	160	526	516388,74	2252728,72	160	567	513889,82	2248744,56	160	608	513003,23	2245119,02
160	486	518996,64	2255772,01	160	527	516391,34	2252708,31	160	568	513868,84	2248748,39	160	609	513023,02	2244971,41
160	487	518993,09	2255777,63	160	528	516446,67	2252272,19	160	569	513814,72	2248758,23	160	610	513034,07	2244888,98
160	488	518978,70	2255890,35	160	529	516500,17	2251850,53	160	570	513775,13	2248765,44	160	611	513050,51	2244766,34
160	489	518680,82	2255761,55	160	530	516511,63	2251760,15	160	571	513749,48	2248770,11	160	612	513050,83	2244763,88
160	490	518417,23	2255727,21	160	531	516541,37	2251525,83	160	572	513740,05	2248771,84	160	613	513074,49	2244587,41
160	491	518174,36	2255695,57	160	532	516580,01	2251221,35	160	573	513691,68	2248787,37	160	614	513077,10	2244567,92
160	492	517972,20	2255511,73	160	533	516611,60	2250972,36	160	574	513676,21	2248792,35	160	615	513078,16	2244560,02
160	493	517946,87	2255491,38	160	534	516640,85	2250741,81	160	575	513639,75	2248804,08	160	616	513081,11	2244538,00
160	494	517961,65	2255387,34	160	535	516653,80	2250639,73	160	576	513599,06	2248811,14	160	617	513081,24	2244536,56
160	495	517929,48	2255382,75	160	536	516669,38	2250516,98	160	577	513466,24	2248859,84	160	618	513087,94	2244462,05
160	496	517891,44	2255377,29	160	537	516686,79	2250379,76	160	578	513401,34	2248880,70	160	619	513078,19	2244377,22
160	497	517855,31	2255374,89	160	538	516692,07	2250338,06	160	579	513255,24	2248927,65	160	620	513061,48	2244375,00
160	498	517882,86	2255301,51	160	539	516729,40	2250043,90	160	580	513061,28	2248990,01	160	621	513054,44	2244374,06
160	499	517883,35	2255300,18	160	540	516738,43	2249972,73	160	581	512987,49	2249013,72	160	622	513054,14	2244374,03
160	500	517894,00	2255271,89	160	541	516766,58	2249750,92	160	582	512966,59	2249020,42	160	623	51276,62	2244270,84
160	501	517876,45	2255220,02	160	542	516777,27	2249666,69	160	583	512881,24	2248610,25	160	624	511590,96	2244179,85
160	502	517800,93	2255256,61	160	543	516807,02	2249432,19	160	584	512876,54	2248877,71	160	625	511556,24	2244174,83
160	503	517776,39	2255182,94	160	544	516846,66	2249119,75	160	585	512860,74	2248863,69	160	626	511556,88	2244173,24
160	504	517722,65	2255187,76	160	545	516840,92	2249119,02	160	586	512814,49	2248289,52	160	627	511536,84	2244170,72
160	505	517717,33	2255126,57	160	546	516841,87	2249111,56	160	587	512781,92	2248127,48	160	628	511407,78	2244152,75
160	506	517505,01	2255085,28	160	547	516842,32	2249093,66	160	588	512709,93	2247769,2	160	629	511338,56	2244142,02
160	507	517408,22	2255270,65	160	548	516617,3	2249086,43	160	589	512750,03	2247575,39	160	630	511182,44	2244121,38
160	508	517454,32	2255291,69	160	549	516491,47	2249072,35	160	590	512756,11	2247327,96	160	631	510964,11	2244101,44
160	509	517484,35	2255303,18	160	550	516412,32	2249063,49	160	591	512765,14	2247226,98	160	632	510882,58	2244094,56
160	510	517550,56	2255479,17	160	551	516307,42	2249051,09	160	592	512781,16	2247069,66	160	633	510631,56	2244058,11
160	511	517511,91	2255518,76	160	552	515941,53	2249004,30	160	593	512788,34	2246999,13	160	634	510516,86	2244036,21
160	512	517505,77	2255608,46	160	553	515278,89	2248904,63	160	594	512798,39	2246900,41	160	635	510478,19	2244029,23
160	513	516050,39	2255418,86	160	554	515128,92	2248876,37	160	595	512826,22	2246652,80	160	636	510011,32	2243967,28
160	514	516076,79	2255199,32	160	555	514907,62	2248834,69	160	596	512843,74	2246496,89	160	637	509996,74	2243963,38

Порядковый номер земельного участка	Порядковый номер характерной (поворотной) точки	Координаты		Порядковый номер земельного участка	Порядковый номер характерной (поворотной) точки	Координаты		Порядковый номер земельного участка	Порядковый номер характерной (поворотной) точки	Координаты		Порядковый номер земельного участка	Порядковый номер характерной (поворотной) точки	Координаты	
		X	Y			X	Y			X	Y			X	Y
160	1086	519672,28	2244388,34	160	1127	520139,03	2244962,51	160	1168	520135,91	2244524,42	160	1208	519275,70	2242873,46
160	1087	519639,18	2244408,85	160	1128	520221,19	2244962,27	160	1169	520135,38	2244514,46	160	1209	519222,50	2242938,30
160	1088	519642,98	2244413,30	160	1129	520285,20	2244969,78	160	1170	520138,83	2244494,39	160	1210	519070,35	2243121,81
160	1089	519646,79	2244417,77	160	1130	520309,03	2244977,72	160	1171	520148,41	2244493,27	160	1211	519012,00	2243192,53
160	1090	519617,33	2244464,63	160	1131	520325,84	2244979,77	160	1172	520157,58	2244455,93	160	1212	519027,38	2243204,51
160	1091	519638,01	2244503,33	160	1132	520326,29	2244942,99	160	1173	520154,24	2244449,41	160	1213	519039,36	2243213,57
160	1092	519632,79	2244508,90	160	1133	520325,84	2244901,67	160	1174	520145,81	2244389,66	160	1214	519216,69	2243351,48
160	1093	519634,15	2244511,43	160	1134	520324,61	2244885,22	160	1175	520142,28	2244266,66	160	1215	519219,02	2243352,29
160	1094	519647,90	2244522,72	160	1135	520366,48	2244886,15	160	1176	520150,76	2244337,98	160	1216	519331,28	2243440,89
160	1095	519717,00	2244649,02	160	1136	520355,94	2244841,04	160	1177	520149,36	2244337,98	160	1217	519469,97	2243267,37
160	1096	519730,52	2244656,16	160	1137	520354,77	2244836,00	160	1178	520148,67	2244337,97	160	1218	519477,57	2243258,26
160	1097	519725,08	2244675,62	160	1138	520357,71	2244806,94	160	1179	520151,66	2244310,29	160	1219	519520,91	2243204,79
160	1098	519771,72	2244768,79	160	1139	520366,91	2244807,07	160	1180	520151,64	2244299,98	160	1220	519675,36	2243112,27
160	1099	519774,25	2244782,98	160	1140	520366,91	2244807,79	160	1181	520150,74	2244293,02	160	1221	519236,62	2243112,27
160	1100	519768,39	2244765,28	160	1141	520367,02	2244807,01	160	1182	520149,27	2244288,68	160	1222	519234,08	2243112,27
160	1101	519763,17	2244765,03	160	1142	520368,37	2244797,76	160	1183	520146,74	2244282,65	160	1223	519333,71	2243150,00
160	1102	519759,32	2244768,67	160	1143	520358,12	2244786,72	160	1184	520141,61	2244274,73	160	1224	519239,04	2243101,82
160	1103	519756,12	2244774,81	160	1144	520348,89	2244780,34	160	1185	520135,31	2244267,62	160	1225	519249,74	2243090,23
160	1104	519757,27	2244782,98	160	1145	520353,20	2244756,14	160	1186	520121,94	2244252,53	160	1226	519252,04	2243064,13
160	1105	519766,88	2244797,26	160	1146	520341,43	2244752,53	160	1187	520076,71	2244201,92	160	1227	519248,13	2243064,13
160	1106	519778,83	2244804,77	160	1147	520321,51	2244746,40	160	1188	520060,50	2244171,54	160	1228	519210,93	2242956,12
160	1107	519786,32	2244806,35	160	1148	520273,24	2244742,22	160	1189	520049,35	2244141,69	160	1229	519214,58	2242971,13
160	1108	519795,40	2244806,13	160	1149	520239,49	2244739,29	160	1190	520047,05	2244135,56	160	1230	519210,20	2242968,90
160	1109	519800,84	2244807,71	160	1150	520219,56	2244737,40	160	1191	520044,76	2244126,12	160	1231	519209,51	2242964,05
160	1110	519825,81	2244831,31	160	1151	520218,96	2244737,34	160	1192	520043,62	2244114,71	160	1232	519205,55	2242952,74
160	1111	519868,26	2244882,61	160	1152	520188,88	2244734,48	160	1193	520040,87	2244087,20	160	1233	519202,11	2242981,81
160	1112	519880,96	2244905,09	160	1153	520177,57	2244723,59	160	1194	520041,26	2244064,21	160	1234	519200,75	2242979,47
160	1113	519888,45	2244911,44	160	1154	520171,56	2244717,33	160	1195	520042,75	2244056,62	160	1235	519200,91	2242978,60
160	1114	519895,72	2244918,01	160	1155	520165,84	2244708,57	160	1196	520056,97	2244002,56	160	1236	519196,27	2242969,55
160	1115	519905,26	2244920,30	160	1156	520157,28	2244692,84	160	1197	520065,67	2243974,30	160	1237	519193,33	2242960,75
160	1116	519916,60	2244920,30	160	1157	520152,33	2244680,29	160	1198	520131,53	2243760,18	160	1238	519191,34	2242974,10
160	1117	519922,27	2244922,80	160	1158	520149,52	2244669,73	160	1199	520145,63	2243714,11	160	1239	519193,04	2242987,03
160	1118	519925,00	2244927,10	160	1159	520142,05	2244671,43	160	1200	520164,48	2243482,47	160	1240	519196,40	2242931,99
160	1119	519940,20	2244952,07	160	1160	520134,07	2244662,20	160	1201	520237,44	2243414,27	160	1241	51903,70	2242950,31
160	1120	519954,05	2244962,27	160	1161	520124,48	2244649,49	160	1202	520261,87	2243334,79	160	1242	519025,34	2242964,37
160	1121	519984,46	2244969,09	160	1162	520122,07	2244633,67	160	1203	519675,36	2243011,27	160	1243	51905,56	2242916,10
160	1122	520004,44	2244970,91	160	1163	520127,84	2244587,03	160	1204	519569,92	2242766,87	160	1244	51906,26	2242927,42
160	1123	520016,46	2244970,45	160	1164	520130,30	2244567,87	160	1205	519566,10	2242763,27	160	1245	51906,39	2242936,60
160	1124	520030,08	2244970,45	160	1165	520130,6	2244564,81	160	1206	51959,72	2242711,06	160	1246	51906,66	2242933,44
160	1125	520048,93	2244974,98	160	1166	520127,91	2244561,19	160	1207	519304,65	2242838,18	160	1247	51909,11	2242977,43
160	1126	520062,32	2244974,30	160	1167	520130,76	2244543,52	160	1208	519304,00	2242837,67	160	1248	51921,77	2242933,06

Порядковый номер земельного участка	Порядковый номер кадастровой (поворотной) точки	Порядковый номер земельного участка	Порядковый номер кадастровой (поворотной) точки	Координаты		Порядковый номер земельного участка	Порядковый номер кадастровой (поворотной) точки	Координаты		Порядковый номер земельного участка	Порядковый номер кадастровой (поворотной) точки	Координаты	
				X	Y			X	Y			X	Y
160	1289	512370,98	224232,147	518550,87	2242416,12	160	1366	511285,07	2240847,36	162	31	526695,90	22445115,21
160	1290	512374,24	2242286,34	518551,03	2242416,20	160	1367	511292,86	2240881,21	163	32	526703,12	2245018,82
160	1291	512378,99	2242259,47	518707,40	2242503,10	160	1368	511317,96	2240896,27	163	33	526887,60	2245018,97
160	1292	512380,97	2242246,52	518712,20	2242497,34	160	1369	511351,32	2240888,29	163	34	526958,53	2245019,02
160	1293	512388,51	2242197,07	518848,18	2242406,32	160	1370	511365,77	2240863,98	163	35	527052,90	2245019,09
160	1294	512381,55	2242195,91	518844,28	2242333,15	160	1360	511359,42	2240840,25	163	41	527099,54	2245060,39
160	1295	512383,53	2242183,53	518789,73	2242289,69	161	1	527057,97	2244941,56	163	42	533220,60	2245988,37
160	1296	512390,72	2242126,30	521815,68	2249996,11	161	2	527050,42	2244983,68	163	43	533211,35	2246028,02
160	1297	512389,38	2242121,95	521715,28	2249972,96	161	3	526728,44	2244971,35	163	44	533217,14	2246030,02
160	1298	512463,62	2242119,13	521672,13	2249910,83	161	4	526724,98	2244939,43	163	45	533216,93	2246033,61
160	1220	512563,62	2242115,23	521652,23	2249911,26	161	1	527057,97	2244941,56	163	46	533209,29	2246094,14
160	1299	519509,28	2247627,68	521681,86	2249979,98	162	1	527099,54	2245060,39	163	47	533237,08	2246128,32
160	1300	519376,87	2247665,57	521607,60	2249995,54	162	2	527118,55	2245077,21	163	48	533241,23	2246131,36
160	1301	519317,96	2247682,42	521658,98	2250148,07	162	3	527112,77	2245094,16	163	49	533272,90	2246154,54
160	1302	519231,22	2247707,26	521684,83	2250145,53	162	4	527088,08	2245089,63	163	50	533290,75	2246194,80
160	1303	519215,38	2247808,07	521726,07	2250133,52	162	5	527038,99	2245080,63	163	51	533295,83	2246225,47
160	1304	519230,83	2247815,38	521748,11	2250116,30	162	6	526997,76	2245073,06	163	52	533300,34	2246252,78
160	1305	519254,32	2247897,55	521766,37	2250117,04	162	7	526898,94	2245071,26	163	53	533301,95	2246302,72
160	1306	519255,25	2247900,82	521818,65	2250119,21	162	8	526887,54	2245071,03	163	54	533299,70	2246309,53
160	1307	519266,50	2247940,19	521804,38	2250097,57	162	9	526865,94	2245070,63	163	55	533289,71	2246339,65
160	1308	519283,90	2248011,06	521811,18	2250036,47	162	10	526772,56	2245077,38	163	56	533294,68	2246345,75
160	1309	519256,21	2248021,57	521811,42	2250034,25	162	11	526695,95	2245115,30	163	57	533301,49	2246354,12
160	1310	519267,48	2248048,38	521814,36	2250007,83	162	12	526628,87	2245148,51	163	58	533297,84	2246360,72
160	1311	519371,13	2248118,66	521815,68	2249996,11	162	13	526599,54	2245199,00	163	59	533296,01	2246364,02
160	1312	519345,02	2248117,79	510749,58	2242155,86	162	14	526666,85	2245244,33	163	60	533278,35	2246365,57
160	1313	519361,88	2248115,95	510740,81	2242147,19	162	15	526777,06	2245250,53	163	61	533264,70	2246497,49
160	1314	519380,03	2248113,97	510660,89	2242130,33	162	16	526922,24	2245226,87	163	62	533255,42	2246540,43
160	1315	519444,63	2248106,93	510593,26	2242321,63	162	17	526134,71	2245231,63	163	63	533258,64	2246544,64
160	1316	519455,78	2248093,52	510690,28	2242371,77	162	18	526094,73	2245228,38	163	64	533271,21	2246561,13
160	1317	519536,11	2247996,96	510705,35	2242330,46	162	19	526070,57	2245267,84	163	65	533268,00	2246568,80
160	1318	519555,39	2247973,79	510714,75	2242301,23	162	20	526056,32	2245291,13	163	66	533264,78	2246576,47
160	1319	519644,21	2247963,17	510733,07	2242278,05	162	21	526010,25	2245201,84	163	67	533233,24	2246566,28
160	1320	519640,30	2247942,64	510756,40	2242226,65	162	22	525973,22	2245299,99	163	68	533224,03	2246590,90
160	1321	519547,41	2247833,41	510768,20	2242200,67	162	23	525941,28	2245298,40	163	69	533216,98	2246608,19
160	1299	519509,28	2247627,68	510749,58	2242155,86	162	24	525884,41	2245277,03	163	70	533173,64	2246660,91
160	1322	518789,73	2242221,44	511359,42	2240840,25	162	25	525884,85	2245207,11	163	71	533158,44	2246692,81
160	1323	518688,19	2242221,44	511330,40	2240834,72	162	26	525885,33	2245134,03	163	72	533107,19	2246730,48
160	1324	518688,19	2242196,63	511343,75	2240830,65	162	27	525994,90	2245131,49	163	73	533103,11	2246744,46
160	1325	518676,62	2242211,29	511326,06	2240819,82	162	28	526080,91	2245129,49	163	74	533131,76	2246797,64
160	1326	518590,99	2242339,28	511297,51	2240826,34	162	29	526175,39	2245127,30	163	75	533163,52	2246845,49
160	1327	518588,15	2242344,66	511294,83	2240830,87	162	30	526238,39	2245125,83	163	76	533152,35	2246861,76

Порядковый номер земельного участка	Порядковый номер характерной (поворотной) точки	Координаты		Порядковый номер земельного участка	Порядковый номер характерной (поворотной) точки	Координаты		Порядковый номер земельного участка	Порядковый номер характерной (поворотной) точки	Координаты		Координаты							
		X	Y			X	Y			X	Y	X	Y						
163	77	532408,15	2246805,34	163	118	532895,47	2246845,13	163	159	532905,35	2246543,47	164	200	533108,41	2246123,37	164	33	532582,81	2246242,31
163	78	532401,59	2246712,36	163	119	532613,26	2246872,85	163	160	532870,72	2246459,68	164	201	533103,76	2246107,11	164	34	532554,11	2246263,84
163	79	532366,92	2246623,19	163	120	532629,77	2246888,60	163	161	532859,49	2246543,88	164	202	533093,83	2246044,38	164	35	532547,50	2246252,05
163	80	532326,97	2246662,15	163	121	532641,91	2246588,27	163	162	532853,80	2246521,76	164	203	533134,51	2246022,96	164	36	532553,95	2246241,88
163	81	532319,27	2246533,10	163	122	532672,79	2246795,96	163	163	532801,00	2246518,56	164	204	533163,67	2246026,72	164	37	532558,96	2246233,97
163	82	532321,74	2246533,87	163	123	532672,98	2246772,91	163	164	532733,11	2246475,31	164	205	533177,98	2246024,56	164	38	532546,13	2246211,61
163	83	532333,91	2246537,65	163	124	532681,30	2246739,64	163	165	532735,61	2246472,71	164	206	533188,72	2246008,28	164	39	532550,35	2246198,34
163	84	532338,01	2246590,54	163	125	532713,27	2246697,15	163	166	532745,91	2246464,07	164	207	533195,83	2245983,14	164	40	532516,25	2246202,76
163	85	532387,93	2246587,86	163	126	532712,71	2246678,62	163	167	532757,34	2246467,85	164	208	533200,60	2245988,37	164	41	532445,83	2246185,60
163	86	532423,74	2246554,97	163	127	532712,69	2246780,06	163	168	532810,82	2246492,30	164	209	533018,05	2246081,67	164	42	532408,00	2246180,84
163	87	532435,88	2246558,84	163	128	532706,37	2246654,45	163	169	532835,08	2246481,53	164	210	533013,06	2246101,14	164	43	532404,03	2246158,29
163	88	532423,50	2246592,96	163	129	532713,62	2246652,69	163	170	532828,87	2246460,66	164	211	533020,12	2246103,67	164	44	532449,53	2246152,57
163	89	532421,60	2246625,13	163	130	532728,41	2246694,68	163	171	532798,31	2246428,81	164	212	532997,15	2246159,16	164	45	532497,05	2246154,88
163	90	532426,87	2246666,17	163	131	532722,26	2246710,39	163	172	532808,31	2246421,63	164	213	532988,29	2246154,92	164	46	532499,45	2246152,84
163	91	532428,93	2246671,96	163	132	532708,26	2246746,16	163	173	532867,82	2246448,26	164	214	532968,03	2246162,03	164	47	532504,89	2246148,26
163	92	532449,42	2246714,96	163	133	532701,56	2246794,42	163	174	532890,05	2246448,61	164	215	532954,89	2246166,64	164	48	532543,70	2246144,39
163	93	532449,11	2246921,16	163	134	532701,37	2246795,76	163	175	532913,00	2246448,98	164	216	532932,10	2246159,46	164	49	532542,91	2246131,97
163	94	532463,63	2246927,93	163	135	532701,17	2246834,43	163	176	532955,09	2246455,40	164	217	532930,83	2246160,25	164	50	532524,63	2246125,65
163	95	532484,91	2246937,85	163	136	532754,61	2246855,59	163	177	532991,64	2246456,07	164	218	532908,76	2246175,97	164	51	532525,42	2246107,02
163	96	532497,02	2246957,46	163	137	532777,73	2246864,75	163	178	533027,22	2246466,16	164	219	532858,94	2246199,34	164	52	532517,13	2246089,20
163	97	532497,09	2246961,24	163	138	532804,96	2246856,12	163	179	533048,58	2246459,06	164	220	532853,71	2246198,81	164	53	532498,97	2246082,13
163	98	532532,45	2246963,73	163	139	532811,52	2246854,04	163	180	533056,58	2246437,06	164	221	532844,23	2246197,83	164	54	532493,06	2246079,82
163	99	532577,74	2246953,99	163	140	532856,52	2246857,32	163	181	533013,65	2246444,50	164	222	532838,57	2246169,49	164	55	532472,11	2246076,06
163	100	532584,98	2246963,35	163	141	532869,41	2246840,88	163	182	532943,15	2246391,71	164	223	532836,65	2246164,13	164	56	532449,53	2246064,93
163	101	532592,60	2246964,92	163	142	532868,48	2246814,47	163	183	532947,92	2246382,69	164	224	532824,01	2246128,83	164	57	532412,74	2246054,19
163	102	532618,62	2246947,81	163	143	532881,88	2246805,74	163	184	533001,40	2246382,95	164	225	532830,22	2246108,70	164	58	532415,20	2246043,17
163	103	532592,34	2246907,82	163	144	532880,14	2246793,05	163	185	533053,58	2246403,00	164	226	532813,96	2246103,17	164	59	532437,87	2246043,17
163	104	532556,33	2246825,69	163	145	532867,36	2246778,12	163	186	533066,00	2246407,78	164	227	532762,39	2246137,32	164	60	532449,29	2246038,34
163	105	532539,28	2246786,77	163	146	532859,55	2246732,51	163	187	533098,01	2246426,16	164	228	532749,48	2246152,01	164	61	532470,82	2246032,63
163	106	532535,47	2246733,37	163	147	532844,81	2246694,91	163	188	533103,63	2246411,60	164	229	532730,47	2246173,63	164	62	532473,62	2246039,87
163	107	532536,90	2246627,20	163	148	532833,42	2246648,68	163	189	533080,91	2246389,83	164	230	532700,27	2246210,24	164	63	532495,36	2246044,16
163	108	532543,63	2246628,10	163	149	532859,65	2246645,44	163	190	533067,69	2246386,22	164	231	532695,87	2246196,62	164	64	532495,87	2246044,16
163	109	532548,63	2246678,89	163	150	532885,31	2246657,15	163	191	533075,28	2246347,42	164	232	532681,27	2246205,46	164	65	532499,00	2246044,76
163	110	532549,78	2246677,89	163	151	532892,70	2246660,52	163	192	533004,42	2246325,71	164	233	532654,52	2246216,66	164	66	532516,18	2246048,07
163	111	532551,68	2246687,21	163	152	532916,30	2246651,47	163	193	533001,01	2246314,22	164	234	532658,29	2246191,09	164	67	532520,15	2246035,20
163	112	532562,89	2246742,38	163	153	532900,09	2246597,95	163	194	533103,89	2246266,11	164	235	532682,22	2246156,92	164	68	532522,54	2246027,46
163	113	532568,68	2246743,63	163	154	532914,79	2246596,77	163	195	533138,86	2246243,63	164	236	532700,82	2246138,11	164	69	532545,85	2246038,58
163	114	532579,72	2246723,73	163	155	532933,31	2246595,30	163	196	533135,61	2246214,63	164	237	532696,11	2246130,18	164	70	532553,19	2246031,56
163	115	532596,92	2246753,96	163	156	532957,01	2246581,92	163	197	533120,09	2246165,66	164	238	532659,31	2246153,86	164	71	532566,13	2246033,29
163	116	532606,17	2246676,16	163	157	532973,07	2246569,91	163	198	533115,70	2246149,75	164	239	532640,70	2246174,54	164	72	532570,83	2246033,91
163	117	532584,47	2246819,11	163	158	532940,50	2246532,75	163	199	533112,34	2246137,58	164	240	532620,21	2246197,29	164	73	532585,46	2246035,88

Порядковый номер земельного участка	Порядковый номер характеристической (поворотной) точки	Координаты		Порядковый номер земельного участка	Порядковый номер характеристической (поворотной) точки	Координаты		Порядковый номер земельного участка	Порядковый номер характеристической (поворотной) точки	Координаты		Порядковый номер земельного участка	Порядковый номер характеристической (поворотной) точки	Координаты	
		X	Y			X	Y			X	Y			X	Y
164	74	532596,37	2246037,39	166	5	533718,06	2246436,48	167	32	532470,40	2247103,92	167	73	532455,25	2247308,81
164	75	532596,7	2246037,44	166	6	533644,05	2246439,01	167	33	532504,37	2247119,1	167	74	532449,76	2247262,97
164	76	532599,87	2246037,88	166	7	533635,57	2246420,2	167	34	532355,62	2247171,88	167	75	532443,96	2247232,24
164	77	532600,14	2246037,90	166	8	533640,08	2246403,50	167	35	532564,42	2247226,20	167	76	532434,15	2247203,57
164	78	532600,14	2246037,92	166	9	533641,30	2246398,99	167	36	532558,50	2247231,29	167	77	532388,04	2247203,68
164	79	532648,63	2246044,68	166	10	533657,86	2246398,60	167	37	532338,32	2247208,69	167	78	532373,17	2247199,58
164	80	532678,59	2246046,76	166	11	533690,98	2246397,83	167	38	532331,75	2247200,14	167	79	532353,46	2247209,21
164	81	532695,05	2246047,91	166	12	533756,37	2246389,73	167	39	532524,58	2247192,50	167	80	532354,29	2247207,66
164	82	532708,45	2246048,85	166	13	533787,02	2246380,89	167	40	532514,76	2247185,49	167	81	532353,72	2247202,59
164	83	532719,83	2246048,91	166	1	533800,46	2246377,01	167	41	532511,05	2247189,40	167	82	532351,02	2247203,55
164	84	532739,45	2246049,01	166	1	532236,48	2246420,39	167	42	532499,75	2247173,33	167	83	532343,93	2247176,36
164	85	532817,65	2246049,82	166	2	532272,01	2246583,22	167	43	532486,80	2247158,05	167	84	532332,89	2247133,90
164	86	532832,46	2246052,58	166	3	532285,76	2246647,86	167	44	532483,04	2247160,85	167	85	532325,87	2247128,25
164	87	532905,81	2246047,76	166	4	532287,61	2246672,55	167	45	532478,97	2247164,69	167	86	532306,06	2247112,31
164	88	532913,56	2246050,08	166	5	532289,45	2246697,24	167	46	532473,00	2247174,57	167	87	532301,73	2247166,17
164	89	532978,37	2246069,71	166	6	532293,68	2246757,67	167	47	532470,69	2247180,28	167	88	532297,28	2247168,78
164	1	533018,05	2246081,67	166	7	532294,91	2246777,61	167	48	532469,66	2247198,86	167	89	532288,40	2247174,01
165	1	533737,93	2246250,72	167	8	532297,44	2246818,72	167	49	532469,43	2247199,93	167	90	532261,29	2247169,66
165	2	533797,08	2246278,99	167	9	532296,53	2246844,38	167	50	532468,96	2247202,04	167	91	532248,27	2247167,58
165	3	533790,05	2246284,21	167	10	532297,72	2246910,33	167	51	532464,41	2247238,36	167	92	532230,55	2247139,85
165	4	533729,94	2246299,56	167	11	532203,63	2246963,18	167	52	532462,15	2247246,59	167	93	532229,22	2247106,09
165	5	533660,80	2246320,11	167	12	532204,13	2247024,14	167	53	532453,77	2247251,22	167	94	532261,80	2247103,06
165	6	533627,78	2246323,93	167	13	532211,59	2247053,64	167	54	532452,72	2247261,09	167	95	532259,02	2247100,85
165	7	533604,28	2246323,37	167	14	532188,52	2247079,71	167	55	532454,03	2247265,79	167	96	532253,64	2247094,20
165	8	533570,82	2246320,53	167	15	532202,62	2247098,14	167	56	532454,84	2247267,36	167	97	532253,16	2247093,67
165	9	533504,92	2246302,11	167	16	532200,14	2247071,93	167	57	532455,99	2247269,14	167	98	532239,03	2247078,31
165	10	533469,75	2246327,90	167	17	532266,38	2247065,38	167	58	532458,26	2247267,66	167	99	532230,05	2247077,43
165	11	533444,40	2246323,42	167	18	532273,80	2247057,19	167	59	532458,79	2247268,75	167	100	532212,96	2247075,73
165	12	533455,44	2246288,38	167	19	532280,54	2247049,76	167	60	532460,88	2247273,24	167	101	532183,90	2247085,55
165	13	533575,76	2246278,46	167	20	532418,01	2247065,20	167	61	532460,40	2247277,13	167	102	532158,91	2247084,38
165	14	533576,02	2246278,43	167	21	532424,95	2247068,05	167	62	532461,12	2247278,51	167	103	532145,16	2247081,10
165	15	533612,76	2246275,68	167	22	532441,10	2247081,68	167	63	532463,01	2247282,19	167	104	532126,27	2247072,17
165	16	533674,24	2246256,17	167	23	532428,81	2247104,91	167	64	532464,44	2247286,49	167	105	532093,42	2247004,97
165	17	533674,84	2246266,09	167	24	532412,43	2247109,30	167	65	532465,18	2247290,69	167	106	532052,45	2246999,70
165	18	533678,92	2246251,11	167	25	532393,84	2247124,37	167	66	532464,30	2247292,94	167	107	532022,55	2246984,51
165	19	533689,95	2246247,18	167	26	532396,79	2247131,77	167	67	532465,16	2247296,74	167	108	532002,66	2246967,38
165	1	533737,93	2246250,72	167	27	532405,40	2247134,42	167	68	532470,11	2247303,12	167	109	531980,82	2246941,24
166	1	533800,46	2246277,01	167	28	532415,40	2247137,51	167	69	532469,55	2247311,86	167	110	531985,03	2246909,26
166	2	533793,93	2246401,78	167	29	532423,45	2247130,32	167	70	532468,69	2247313,61	167	111	531975,58	2246901,21
166	3	533790,19	2246415,95	167	30	532446,31	2247130,93	167	71	532468,69	2247314,21	167	112	531966,13	2246893,15
166	4	533789,56	2246416,12	167	31	532457,96	2247112,07	167	72	532467,40	2247317,65	167	113	531918,28	2246888,33

Порядковый номер земельного участка	Порядковый номер характеристической (поворотной) точки	Координаты		Порядковый номер земельного участка	Порядковый номер характеристической (поворотной) точки	Координаты		Порядковый номер земельного участка	Порядковый номер характеристической (поворотной) точки	Координаты		Порядковый номер земельного участка	Порядковый номер характеристической (поворотной) точки	Координаты	
		X	Y			X	Y			X	Y			X	Y
167	155	531998,86	2246643,84	167	196	532267,36	2246900,90	168	26	512556,94	2240088,57	169	36	533766,87	2246779,81
167	156	531984,92	2246609,37	167	197	532267,53	2246874,23	168	27	512549,33	2239985,33	169	37	533770,97	2246762,83
167	157	531977,61	2246566,23	167	198	532267,97	2246871,89	168	28	512558,25	2239959,44	169	38	533796,08	2246750,00
167	158	531987,39	2246564,54	167	199	532273,82	2246840,69	168	29	512561,32	2239932,99	169	39	533807,09	2246757,32
167	159	532034,15	2246556,45	167	200	532275,81	2246784,43	168	30	512591,93	2239904,53	169	40	533810,26	2246756,83
167	160	532035,02	2246601,78	167	201	532269,01	2246732,65	168	1	512612,59	2239927,02	169	1	533815,01	2246756,11
167	161	532030,85	2246644,53	167	202	532268,58	2246729,35	168	1	533815,01	2246756,11	170	1	531565,31	2246666,15
167	162	532030,92	2246650,05	167	203	532268,58	2246728,96	168	2	533821,89	2246857,11	170	2	531809,10	2246899,32
167	163	532031,55	2246698,90	167	204	532265,87	2246691,70	168	3	533827,12	2246887,11	170	3	531814,43	2247002,18
167	164	532024,20	2246764,96	167	205	532260,44	2246630,42	168	4	533835,33	2246942,44	170	4	531827,25	2247011,74
167	165	532031,48	2246796,78	167	206	532250,86	2246601,80	168	5	533845,46	2246949,44	170	5	531833,34	2247016,30
167	166	532035,12	2246835,41	167	207	532246,26	2246596,94	168	6	533828,66	2246964,22	170	6	531873,86	2247089,56
167	167	532047,45	2246844,75	167	208	532237,00	2246583,21	168	7	533796,92	2247003,98	170	7	531880,59	2247131,60
167	168	532049,16	2246846,04	167	209	532226,61	2246521,37	168	8	533763,50	2247054,34	170	8	531900,26	2247183,73
167	169	532100,87	2246898,21	167	210	532231,81	2246420,85	168	9	533720,09	2247056,30	170	9	531923,07	2247213,88
167	170	532122,66	2246923,46	167	1	532236,48	2246420,39	168	10	533680,52	2247055,40	170	10	531930,79	2247256,93
167	171	532148,09	2246935,38	168	1	512612,59	2239927,02	169	11	533629,18	2247048,88	170	11	531939,81	2247282,20
167	172	532168,95	2246920,14	168	2	512620,04	2239948,13	169	12	533621,48	2247046,88	170	12	531920,30	2247283,22
167	173	532188,38	2246896,22	168	3	512612,56	2239967,56	169	13	533625,29	2247024,90	170	13	531885,85	2247196,23
167	174	532157,86	2246858,62	168	4	512606,08	224003,44	169	14	533601,98	2247018,56	170	14	531869,40	2247193,80
167	175	532135,81	2246803,17	168	5	512609,85	2240037,28	169	15	533576,36	2247011,58	170	15	531830,21	2247067,23
167	176	532132,36	2246776,28	168	6	512627,94	2240081,23	169	16	533559,41	2247003,47	170	16	531815,71	2247039,80
167	177	532141,85	2246773,66	168	7	512631,18	2240102,30	169	17	533561,57	2246979,49	170	17	531560,63	2246920,01
167	178	532159,32	2246796,94	168	8	512632,35	2240109,88	169	18	533568,46	2246976,86	170	18	531549,27	2246674,07
167	179	532167,22	2246813,29	168	9	512648,03	2240143,56	169	19	533579,61	2246972,61	170	19	531539,24	2246648,55
167	180	532176,74	2246809,14	168	10	512650,03	2240163,01	169	20	533639,47	2246995,00	170	20	531521,79	2246871,24
167	181	532192,53	2246773,06	168	11	512662,63	2240178,06	169	21	533680,49	2246993,18	170	21	531535,39	2246888,58
167	182	532196,71	2246763,52	168	12	512662,56	2240189,61	169	22	533681,71	2246958,26	170	22	531553,72	2246639,68
167	183	532196,81	2246763,42	168	13	512662,18	2240195,69	169	23	533709,93	2246922,44	170	23	531555,76	2246639,78
167	184	532209,46	2246750,15	168	14	512661,45	2240207,23	169	24	533726,08	2246920,00	170	24	531565,31	2246666,15
167	185	532221,10	2246749,89	168	15	512624,01	2240231,68	169	25	533747,98	2246916,70	170	25	531537,43	2240998,66
167	186	532219,01	2246776,63	168	16	512614,49	2240224,05	169	26	533772,92	2246925,86	170	26	5315384,16	2241012,70
167	187	532218,86	2246778,57	168	17	512614,62	2240204,41	169	27	533797,88	2246926,28	170	27	5315383,00	2241026,32
167	188	532204,20	2246842,65	168	18	512600,22	2240171,06	169	28	533802,61	2246913,93	170	28	5315369,20	2241055,96
167	189	532204,31	2246869,64	168	19	512595,48	2240146,55	169	29	533782,12	2246893,90	170	29	5315367,87	2241095,38
167	190	532210,98	2246904,51	168	20	512594,37	2240140,83	169	30	533786,37	2246854,92	170	30	5315379,17	2241120,52
167	191	532210,76	2246931,55	168	21	512594,14	2240139,28	169	31	533699,63	2246814,37	170	31	5315379,01	2241146,32
167	192	532213,91	2246962,65	168	22	512591,96	2240124,65	169	32	533701,80	2246789,40	170	32	5315372,85	2241171,15
167	193	532247,48	2246965,48	168	23	512580,14	2240082,24	169	33	533711,77	2246785,19	170	33	5315379,76	2241202,80
167	194	532240,22	2246923,88	168	24	512566,22	2240054,44	169	34	533715,82	2246783,48	170	34	5315369,76	2241215,18
167	195	532233,17	2246919,93	168	25	512557,08	2240093,38	169	35	533736,99	2246781,95	170	35	5315330,32	2241217,06

Порядковый номер земельного участка	Порядковый номер характерной (поворотной) точки	Координаты		Порядковый номер земельного участка	Порядковый номер характерной (поворотной) точки	Координаты		Порядковый номер земельного участка	Порядковый номер характерной (поворотной) точки	Координаты		Порядковый номер земельного участка	Порядковый номер характерной (поворотной) точки	Координаты	
		X	Y			X	Y			X	Y			X	Y
175	78	511843,49	2240389,73	177	1	511524,24	2240351,47	178	11	533189,67	2248045,78	178	52	532879,76	2247877,45
175	79	511822,16	2240467,35	177	2	511524,27	2240351,68	178	12	533179,09	2248052,91	179	15	532970,03	2248175,65
175	80	511778,70	2240533,46	177	3	511529,27	2240401,20	178	13	533159,70	2248042,60	179	16	532963,37	2248184,97
175	81	511836,88	2240562,78	177	4	511528,13	2240405,32	178	14	533163,03	2248036,98	179	17	532909,48	2248158,48
175	82	511855,31	2240582,57	177	5	511536,29	2240409,77	178	15	533151,98	2248028,83	179	18	532890,16	2248143,59
175	83	511870,37	2240589,52	177	6	511531,91	2240416,90	178	16	533152,13	2248023,75	179	19	532876,85	2248131,48
175	84	511876,28	2240592,25	177	7	511523,55	2240434,81	178	17	533142,92	2248016,14	179	20	532871,53	2248125,01
175	85	511928,92	2240644,1	177	8	511523,48	2240434,96	178	18	533140,26	2248016,18	179	21	532792,08	2248061,41
175	86	511965,51	2240521,02	177	9	511514,07	2240453,45	178	19	533137,95	2248017,04	179	22	532790,92	2248059,48
175	87	512015,82	2240469,05	177	10	511493,92	2240493,07	178	20	533133,43	2248022,30	179	23	532798,02	2248048,82
175	1	512032,64	2240455,48	177	11	511521,28	2240508,47	178	21	533134,72	2248028,47	179	24	532805,55	2248048,03
176	1	512191,76	2240608,17	177	12	511475,64	2240590,21	178	22	533133,34	2248028,46	179	25	532816,14	2248046,94
176	2	512097,72	2240643,20	177	13	511506,41	2240620,89	178	23	533132,45	2248027,74	179	26	532830,24	2248046,99
176	3	512246,91	2240686,09	177	14	511502,13	2240645,39	178	24	533131,92	2248023,88	179	27	532865,88	2248094,56
176	4	512266,81	2240693,40	177	15	511511,60	2240657,33	178	25	533128,00	2248020,95	179	28	532912,44	2248130,14
176	5	512296,30	2240705,21	177	16	511496,93	2240674,84	178	26	533129,44	2248018,48	179	29	532978,26	2248162,17
176	6	512308,51	2240717,24	177	17	511481,89	2240675,91	178	27	533118,32	2248010,44	179	1	532670,00	2248179,18
176	7	512317,73	2240734,23	177	18	511449,35	2240712,81	178	28	533117,75	2248011,45	179	2	532676,72	2248197,40
176	8	512321,33	2240740,88	177	19	511398,76	2240686,90	178	29	533116,10	2248014,40	179	3	532642,52	2248201,01
176	9	512315,04	2240789,86	177	20	511306,87	2240639,85	178	30	533108,21	2248010,30	179	4	532638,91	2248206,67
176	10	512294,28	2240850,80	177	21	511296,49	2240616,64	178	31	533099,33	2248005,66	179	5	532671,25	2248239,42
176	11	512266,99	2240854,83	177	22	511310,60	2240594,16	178	32	533098,31	2248001,27	179	6	532702,95	2248251,42
176	12	512244,94	2240906,31	177	23	511285,67	2240579,50	178	33	533078,38	2247994,80	179	7	532745,32	2248272,83
176	13	512221,56	2240960,87	177	24	511262,82	2240503,80	178	34	533075,34	2247995,99	179	8	532706,46	2248293,33
176	14	512208,32	2240954,13	177	25	511306,48	2240502,52	178	35	532966,23	2247934,68	179	9	532834,94	2248298,92
176	15	512198,38	2240949,10	177	26	511340,15	2240487,40	178	36	532965,24	2247930,63	179	10	532851,42	2248304,49
176	16	512194,83	2240956,60	177	27	511464,76	2240409,06	178	37	532975,69	2247914,16	179	11	532852,74	2248321,62
176	17	512194,99	2240918,73	177	28	511456,50	2240360,47	178	38	532967,21	2247908,17	179	12	532836,43	2248334,65
176	18	512062,16	2240885,95	177	29	511460,94	2240335,89	178	39	532970,76	2247901,18	179	13	532803,51	2248338,81
176	19	512035,13	2240833,28	177	30	511462,24	2240328,69	178	40	532953,73	2247893,18	179	14	532747,50	2248344,40
176	20	512020,95	2240858,74	177	1	511524,24	2240351,47	178	41	532948,36	2247894,92	179	15	532707,49	2248322,32
176	21	512026,99	2240809,54	178	1	533019,34	2247896,33	178	42	532947,51	2247894,28	179	16	532697,72	2248309,85
176	22	512030,54	2240795,25	178	2	533030,07	2247916,50	178	43	532926,72	2247889,54	179	17	532700,01	2248329,17
176	23	512038,55	2240763,13	178	3	533010,11	2247925,60	178	44	532927,74	2247885,08	179	18	532675,52	2248265,89
176	24	512048,68	2240684,85	178	4	533004,56	2247930,16	178	45	532926,59	2247883,45	179	19	532673,24	2248263,53
176	25	512085,01	2240625,48	178	5	533008,06	2247937,65	178	46	532925,58	2247882,00	179	20	532629,05	2248254,75
176	26	512116,69	2240543,27	178	6	533011,58	2247941,61	178	47	532911,52	2247875,75	179	21	532611,83	2248228,41
176	27	512131,31	2240545,50	178	7	533051,41	2247949,52	178	48	532903,07	2247881,00	179	22	532586,07	2248212,20
176	28	512133,54	2240585,84	178	8	533116,91	2247992,60	178	49	532892,45	2247876,92	179	23	532575,50	2248199,47
176	29	512199,37	2240604,47	178	9	533155,01	2247983,92	178	50	532884,84	2247876,03	179	24	532541,51	2248169,11
176	1	512191,76	2240608,17	178	10	533186,22	2248026,90	178	51	532882,30	2247876,74	179	25	532528,91	2248148,75

Порядковый номер земельного участка	Порядковый номер характерной (поворотной) точки	Координаты		Порядковый номер земельного участка	Порядковый номер характерной (поворотной) точки	Координаты		Порядковый номер земельного участка	Порядковый номер характерной (поворотной) точки	Координаты		Порядковый номер земельного участка	Порядковый номер характерной (поворотной) точки	Координаты	
		X	Y			X	Y			X	Y			X	Y
184	9	524167,46	2252925,51	185	1	524024,38	2252832,70	186	4	523298,12	2252772,20	187	45	523239,99	2252198,33
184	10	524127,30	2252929,96	185	2	524005,10	2252827,46	186	5	523293,78	2252790,20	187	46	523241,31	2252189,37
184	11	524111,41	2252892,36	185	3	523988,88	2252828,14	186	6	523284,69	2252706,53	187	40	523255,36	2252093,83
184	12	524075,42	2252807,32	185	4	523988,43	2252828,54	186	7	523268,51	2252315,59	187	41	523266,97	2252108,95
184	13	523955,92	2252730,90	185	5	523979,98	2252835,90	186	8	523253,07	2252324,23	187	42	521463,57	2253149,82
184	14	523941,25	2252721,81	185	6	523974,98	2252846,23	186	9	523244,56	2252341,12	187	2	521908,39	2253227,86
184	15	523914,90	2252705,49	185	7	523974,04	2252838,16	186	10	523216,48	2252354,64	187	3	521611,90	2253295,39
184	16	523884,56	2252643,40	185	8	523979,11	2252870,17	186	11	523228,47	2252384,00	187	4	521995,69	2253298,89
184	17	523804,88	2252637,39	185	9	523997,55	2252883,14	186	12	523229,95	2252404,60	187	5	521561,96	2253306,21
184	18	523768,46	2252613,66	185	10	524020,40	2252892,15	186	13	523208,45	2252396,53	187	6	521551,64	2253308,45
184	19	523690,31	2252562,71	185	11	524030,45	2252900,87	186	14	523190,95	2252382,38	187	7	521528,50	2253313,46
184	20	523718,83	2252543,82	185	12	524028,74	2252910,44	186	15	523167,61	2252376,64	187	8	521488,62	2253317,5
184	21	523716,36	2252533,68	185	13	524020,88	2252916,4	186	16	523143,66	2252381,69	187	9	521457,13	2253318,82
184	22	523730,02	2252517,95	185	14	524002,40	2252910,88	186	17	523088,13	2252388,99	187	10	521359,65	2253322,93
184	23	523757,14	2252520,40	185	15	523985,59	2252899,87	186	18	523025,63	2252385,82	187	11	521371,69	2253325,82
184	24	523795,44	2252536,44	185	16	523969,40	2252882,42	186	19	523023,55	2252394,28	187	12	521433,77	2253306,90
184	25	523829,46	2252518,60	185	17	523954,05	2252877,61	186	20	523023,48	2252394,66	187	13	521441,24	2253252,41
184	26	523865,46	2252543,69	185	18	523948,37	2252879,98	186	21	523023,69	2252394,70	187	14	521447,77	2253541,66
184	27	523915,38	2252512,36	185	19	523946,15	2252890,10	186	22	523102,89	2252410,73	187	15	521478,13	2253565,87
184	28	523913,35	2252476,20	185	20	523946,19	2252901,63	186	23	523117,76	2252417,69	187	16	521803,16	2253585,83
184	29	523945,10	2252458,33	185	21	523952,67	2252907,72	186	24	523119,79	2252428,84	187	17	521525,55	2253603,67
184	30	523967,30	2252463,52	185	22	523963,45	2252918,20	186	25	523034,46	2252426,22	187	18	521522,95	2253607,09
184	31	524008,32	2252465,49	185	23	523976,11	2252927,97	186	26	523032,33	2252426,13	187	19	521847,61	2253626,19
184	32	524013,06	2252431,64	185	24	523977,70	2252936,38	186	27	523010,95	2252421,91	187	20	521550,14	2253623,28
184	33	524056,20	2252402,53	185	25	523973,12	2252941,70	186	28	522916,18	2252403,16	187	21	521579,97	2253647,06
184	34	524047,35	2252373,10	185	26	523988,36	2252941,98	186	29	522904,56	2252391,24	187	22	521887,78	2253653,28
184	35	524002,30	2252318,56	185	27	523935,04	2252932,42	186	30	522919,32	2252330,47	187	23	521618,32	2253677,66
184	36	523966,60	2252277,66	185	28	523915,01	2252921,69	186	31	522985,38	2252347,18	187	24	521536,83	2253793,61
184	37	523944,99	2252272,93	185	29	523914,77	2252913,24	186	32	523000,65	2252351,05	187	25	521516,37	2253811,06
184	38	523914,63	2252277,32	185	30	523916,80	2252898,59	186	33	523008,98	2252351,63	187	26	521905,21	2253820,51
184	39	523880,75	2252274,85	185	31	523910,17	2252883,70	186	34	523083,47	2252356,86	187	27	521342,68	2253947,94
184	40	523876,38	2252249,96	185	32	523896,77	2252877,17	186	35	523135,69	2252359,85	187	28	521314,32	2253965,39
184	41	523885,45	2252245,51	185	33	523853,89	2252875,85	186	36	523160,59	2252351,76	187	29	521115,10	2254087,87
184	42	523894,52	2252241,04	185	34	523818,51	2252867,37	186	37	523170,22	2252348,63	187	30	521087,79	2254103,04
184	43	523919,39	2252238,95	185	35	523799,45	2252856,96	186	38	523201,37	2252320,60	187	31	521050,35	2254123,80
184	44	523915,06	2252209,54	185	36	523925,58	2252803,48	186	39	523209,80	2252304,00	187	32	521048,77	2254121,23
184	45	523944,38	2252187,13	185	37	523946,91	2252782,74	186	40	523220,95	2252382,12	187	33	521008,43	2254055,18
184	46	524055,20	2252202,10	185	38	524024,38	2252832,70	186	41	523227,78	2252355,85	187	34	521002,40	2254045,30
184	47	524623,05	2252278,95	186	1	523366,97	2252108,95	186	42	523236,43	2252222,55	187	35	520932,05	2254088,94
184	48	524897,48	2252316,11	186	2	523340,63	2252229,69	186	43	523238,97	2252205,25	187	36	520726,25	2254216,55
184	1	524904,02	2252316,98	186	3	523300,35	2252262,99	186	44	523239,73	2252204,73	187	37	520788,58	2254286,15

Порядковый номер земельного участка	Порядковый номер кадастровой (поворотной) точки	Порядковый номер земельного участка	Порядковый номер кадастровой (поворотной) точки	Координаты		Порядковый номер кадастровой (поворотной) точки	Порядковый номер земельного участка	Порядковый номер кадастровой (поворотной) точки	Координаты		Порядковый номер кадастровой (поворотной) точки	Координаты		Порядковый номер кадастровой (поворотной) точки	
				X	Y				X	Y		X	Y		X
187	79	521418,73	2253122,92	51930,98	2254647,39	188	76	517372,30	2252044,72	522860,04	2254425,90	189	58	522744,53	2254777,31
187	80	521429,60	2253122,55	51902,60	2254568,54	188	77	517366,18	2251977,23	522799,33	2254414,85	189	59	522762,20	2254779,11
187	81	521437,05	2253126,39	51894,01	2254520,09	188	78	517353,98	2251842,13	522791,89	2254413,86	189	60	522756,16	2254857,64
187	82	521440,42	2253123,61	51890,61	2254508,74	188	79	517347,99	2251703,30	522787,85	2254413,33	189	61	522728,81	2254830,65
187	83	521447,55	2253130,36	51880,06	2254432,40	188	80	517337,89	2251704,36	522775,84	2254412,49	189	62	522717,23	2254852,54
187	84	521458,19	2253140,47	51875,86	2254400,89	188	81	517326,46	2251703,92	522759,86	2254411,39	189	63	522704,74	2254886,10
187	1	521463,57	2253149,82	51873,72	2254388,93	188	82	517435,10	2251597,95	522725,25	2254408,95	189	64	522703,11	2254900,31
188	1	518909,17	2252484,57	51876,26,51	2254322,59	188	83	517485,06	2251555,07	522705,36	2254407,43	189	65	522712,98	2254926,77
188	2	518933,00	2252530,19	51876,75	2254263,72	188	84	517606,63	2251520,91	522700,85	2254407,17	189	66	522720,10	2254931,22
188	3	518940,54	2252544,63	51862,39	2254195,61	188	85	517618,73	2251520,35	522702,61	2254492,00	189	67	522732,64	2254955,57
188	4	518945,73	2252565,58	51860,87	2254162,43	188	86	517848,76	2251531,08	522705,67	2254494,26	189	68	522728,65	2254976,61
188	5	518958,82	2252611,36	518594,04	2254123,58	188	87	517864,61	2251580,32	522710,83	2254496,17	189	69	522719,04	2254988,98
188	6	518963,19	2252630,28	518582,46	2254050,20	188	88	517889,96	2251659,05	522713,20	2254497,05	189	70	522702,41	2254994,73
188	7	518999,1	2252775,16	518599,86	2254008,01	188	89	518010,32	2252032,96	522717,31	2254496,9	189	71	522686,17	2254989,21
188	8	519015,69	2252834,37	518630,55	2253933,51	188	90	518026,81	2252084,17	522721,23	2254525,05	189	72	522706,01	2254960,02
188	9	519018,72	2252842,50	518709,57	2253747,57	188	91	518106,39	2252331,41	522721,96	2254500,96	189	73	522705,45	2254947,48
188	10	519035,06	2252886,28	518685,06	2253631,46	188	92	518115,93	2252354,45	522718,96	2254488,80	189	74	522692,95	2254941,31
188	11	519050,49	2252927,36	518647,57	2253478,48	188	93	518143,01	2252358,41	522701,86	2254558,87	189	75	522664,44	2254927,55
188	12	519059,08	2252950,18	518662,44	2253169,56	188	94	518270,66	2252327,84	522697,81	2254564,21	189	76	522664,44	2254927,24
188	13	519090,06	2253032,71	518670,20	2253148,97	188	95	518479,65	2252351,43	522695,14	2254569,87	189	77	522600,24	2254896,58
188	14	519205,51	2253257,39	518617,43	2253047,24	188	96	518721,24	2252367,36	522694,89	2254579,64	189	78	522389,69	2254832,71
188	15	519233,42	2253278,26	518600,43	2253020,11	188	97	518781,79	2252395,46	522696,02	2254605,38	189	79	522384,94	2254800,98
188	16	519277,55	2253311,21	518583,84	2252982,33	188	98	518812,32	2252403,63	522696,68	2254600,21	189	80	522368,29	2254779,09
188	17	519310,23	2253326,25	518569,86	2252954,07	188	99	518870,82	2252451,66	522704,96	2254631,14	189	81	522326,20	2254767,65
188	18	519688,38	2253301,20	518551,35	2252919,63	188	1	518909,17	2252484,57	522706,87	2254643,40	189	82	522284,10	2254756,21
188	19	519824,92	2253562,85	518547,96	2252913,08	189	1	52337,70	2254382,90	522707,80	2254648,52	189	83	522242,01	2254744,78
188	20	520182,69	2253740,69	518422,72	2252804,12	189	2	52341,73	2254283,52	522711,44	2254653,58	189	84	522199,92	2254733,34
188	21	520195,66	2253785,62	518248,21	2252778,23	189	3	523231,46	2254352,79	522711,59	2254661,80	189	85	522171,67	2254725,67
188	22	520203,14	2253811,58	518234,79	2252776,24	189	4	52328,14	2254375,49	522704,04	2254669,32	189	86	522157,82	2254721,90
188	23	520193,98	2253826,31	518142,19	2252762,49	189	5	52309,77	2254486,55	522705,20	2254686,06	189	87	522115,73	2254710,46
188	24	520162,77	2253876,49	518040,12	2252718,70	189	6	523144,21	2254479,10	522708,48	2254689,11	189	88	521943,35	2254598,64
188	25	520128,89	2253935,58	518016,95	2252679,61	189	7	523135,51	2254476,31	522709,23	2254703,04	189	89	521902,89	2254605,49
188	26	520087,86	2253998,34	517946,73	2252664,05	189	8	523087,68	2254460,97	522707,65	2254706,89	189	90	521869,49	2254598,83
188	27	520062,26	2254007,15	517792,53	2252571,75	189	9	523037,25	2254444,80	522706,69	2254709,26	189	91	521860,71	2254607,18
188	28	519948,47	2254218,03	517585,13	2252450,11	189	10	523029,90	2254443,90	522705,86	2254716,25	189	92	521849,32	2254607,19
188	29	519823,18	2254420,93	517502,69	2252418,63	189	11	522970,55	2254436,66	522699,20	2254720,37	189	93	521849,75	2254595,92
188	30	519724,58	2254580,08	517531,62	2252400,90	189	12	522959,51	2254435,33	522695,42	2254723,71	189	94	521849,21	2254569,59
188	31	519645,86	2254711,12	517445,41	2252351,67	189	13	522933,58	2254432,15	522688,18	2254731,42	189	95	521849,15	2254550,75
188	32	519625,52	2254704,59	517417,55	2252294,12	189	14	522916,79	2254430,11	522685,55	2254738,45	189	96	521848,82	2254550,75
188	33	519459,69	2254651,35	517392,20	2252252,85	189	15	522899,92	2254428,07	522691,97	2254766,42	189	97	521848,80	2254549,87
188	34	519342,10	2254613,58	517375,19	2252074,98	189	16	522888,95	2254426,71	522735,43	2254775,03	189	98	521817,03	2254550,68

Порядковый номер земельного участка	Порядковый номер кадастровой (поворотной) точки	Координаты		Порядковый номер земельного участка	Порядковый номер кадастровой (поворотной) точки	Координаты		Порядковый номер земельного участка	Порядковый номер кадастровой (поворотной) точки	Координаты	
		X	Y			X	Y			X	Y
189	99	521817,14	2254557,89	189	140	521723,11	2254805,44	189	181	522345,48	2255156,64
189	100	521791,78	2254557,29	189	141	521771,47	2254803,20	189	182	522333,06	2255158,87
189	101	521784,61	2254557,75	189	142	521857,50	2254759,23	189	183	522323,92	2255160,17
189	102	521782,02	2254557,73	189	143	521903,57	2254775,44	189	184	522314,92	2255160,87
189	103	521782,01	2254557,91	189	144	521927,40	2254792,11	189	185	522311,48	2255161,08
189	104	521781,22	2254557,96	189	145	522059,47	2254903,61	189	186	522311,43	2255161,43
189	105	521781,41	2254571,69	189	146	522116,97	2254952,17	189	187	522311,20	2255162,67
189	106	521781,05	2254580,00	189	147	522181,95	2255033,74	189	188	522306,65	2255162,37
189	107	521753,75	2254577,39	189	148	522268,98	2255078,64	189	189	522294,18	2255162,95
189	108	521750,02	2254602,70	189	149	522285,40	2255066,77	189	190	522294,11	2255164,38
189	109	521722,76	2254595,36	189	150	522285,88	2255030,55	189	191	522290,28	2255165,62
189	110	521635,38	2254570,18	189	151	522228,67	2254860,69	189	192	522288,13	2255166,30
189	111	521583,45	2254654,71	189	152	522238,76	2254860,86	189	193	522287,78	2255166,83
189	112	521569,65	2254677,16	189	153	522250,95	2254871,35	189	194	522279,29	2255168,33
189	113	521562,45	2254688,89	189	154	522265,12	2254883,54	189	195	522274,97	2255191,89
189	114	521553,11	2254704,11	189	155	522235,32	2255008,02	189	196	522274,93	2255192,03
189	115	521558,86	2254712,46	189	156	522260,7	2255026,89	189	197	522261,13	2255190,06
189	116	521529,77	2254705,30	189	157	522296,08	2255045,77	189	198	522232,74	2255186,00
189	117	521498,94	2254748,55	189	158	522477,74	2255051,79	189	199	522228,69	2255205,40
189	118	521484,43	2254768,89	189	159	522461,89	2254998,20	189	200	522222,23	2255254,75
189	119	521469,93	2254789,23	189	160	522473,41	2255002,00	189	201	522220,58	2255262,94
189	120	521456,60	2254807,90	189	161	522481,34	2255004,62	189	202	522217,32	2255279,09
189	121	521440,92	2254829,91	189	162	522507,37	2255018,32	189	203	522213,26	2255278,25
189	122	521426,40	2254850,27	189	163	522507,36	2255070,41	189	204	522212,47	2255282,17
189	123	521411,89	2254870,62	189	164	522540,28	2255106,30	189	205	522216,59	2255282,99
189	124	521390,79	2254900,19	189	165	522543,16	2255132,75	189	206	522211,54	2255308,29
189	125	521443,46	2254911,01	189	166	522498,44	2255132,58	189	207	522211,52	2255308,40
189	126	521440,66	2254959,21	189	167	522485,96	2255190,58	189	208	522207,07	2255330,58
189	127	521451,97	2254971,47	189	168	522477,02	2255194,48	189	209	522207,03	2255330,73
189	128	521457,09	2254977,03	189	169	522435,53	2255188,47	189	210	522151,88	2255321,04
189	129	521480,41	2255002,32	189	170	522430,68	2255185,99	189	211	522101,69	2255312,22
189	130	521510,93	2255019,63	189	171	522423,13	2255189,57	189	212	522046,75	2255297,75
189	131	521564,08	2254983,54	189	172	522423,03	2255189,60	189	213	522009,37	2255295,30
189	132	521558,62	2254939,50	189	173	522416,26	2255193,11	189	214	522008,22	2255295,08
189	133	521520,36	2254906,88	189	174	522412,70	2255193,61	189	215	522008,34	2255294,00
189	134	521483,74	2254875,67	189	175	522292,55	2255189,35	189	216	521985,53	2255290,00
189	135	521503,97	2254844,82	189	176	522294,38	2255171,27	189	217	521961,68	2255285,30
189	136	521544,50	2254783,03	189	177	522286,84	2255166,60	189	218	521938,11	2255281,61
189	137	521612,77	2254808,94	189	178	522286,74	2255166,55	189	219	521890,88	2255272,53
189	138	521616,13	2254795,75	189	179	522275,44	2255160,86	189	220	521826,23	2255264,49
189	139	521625,54	2254809,43	189	180	522258,06	2255157,92	189	221	521799,04	2255259,73

Порядковый номер земельного участка	Порядковый номер кадастровой (поворотной) точки	Координаты		Порядковый номер земельного участка	Порядковый номер кадастровой (поворотной) точки	Координаты		Порядковый номер земельного участка	Порядковый номер кадастровой (поворотной) точки	Координаты	
		X	Y			X	Y			X	Y
189	304	521800.38	2255609.43	189	345	521899.52	2255621.24	189	386	521635.39	2256020.41
189	305	521809.41	2255673.73	189	346	521896.77	2255622.45	189	387	521626.95	2256011.10
189	306	521810.22	2255674.11	189	347	521899.45	2255628.45	189	388	521623.61	2256007.36
189	307	521812.84	2255675.35	189	348	521901.65	2255632.33	189	389	521611.37	2256018.86
189	308	521852.37	2255694.14	189	349	521902.92	2255634.59	189	390	521624.55	2256031.93
189	309	521866.73	2255727.36	189	350	521904.21	2255637.81	189	391	521593.92	2256064.40
189	310	521869.33	2255731.37	189	351	521906.53	2255643.63	189	392	521582.79	2256051.21
189	311	521871.06	2255734.06	189	352	521909.51	2255642.37	189	393	521569.40	2256065.15
189	312	521873.15	2255736.09	189	353	521910.00	2255640.17	189	394	521581.56	2256077.51
189	313	521874.02	2255734.79	189	354	521913.16	2255640.87	189	395	521527.20	2256135.14
189	314	521895.88	2255702.98	189	355	521917.65	2255674.11	189	396	521507.25	2256140.46
189	315	521896.14	2255702.63	189	356	521942.15	2255671.46	189	397	521430.91	2256025.33
189	316	521895.90	2255700.67	189	357	521946.63	2255674.29	189	398	521411.11	2256121.60
189	317	521895.65	2255698.57	189	358	521953.34	2255687.73	189	399	521350.41	2256110.19
189	318	521894.00	2255684.86	189	359	521960.00	2255712.68	189	400	521231.69	2256094.68
189	319	521892.16	2255694.64	189	360	521906.93	2255772.94	189	401	521192.87	2256089.61
189	320	521891.48	2255636.05	189	361	521847.96	2255838.84	189	402	521103.31	2256077.90
189	321	521896.39	2255620.11	189	362	521825.85	2255818.53	189	403	521027	2256067.92
189	322	521890.02	2255595.12	189	363	521822.74	2255821.83	189	404	520311.39	2255974.38
189	323	521871.79	2255571.51	189	364	521822.56	2255821.64	189	405	520014.52	2255935.60
189	324	521868.55	2255477.49	189	365	521820.42	2255823.35	189	406	519628.74	2255885.09
189	325	521854.51	2255255.42	189	366	521818.36	2255820.88	189	407	519628.74	2255867.30
189	326	521830.08	2255495.28	189	367	521804.63	2255829.73	189	408	519643.27	2255689.85
189	327	521851.35	2255494.91	189	368	521809.73	2255835.62	189	409	519643.43	2255687.85
189	328	521854.49	2255508.79	189	369	521798.18	2255847.86	189	410	519644.97	2255669.15
189	329	521856.86	2255513.51	189	370	521794.40	2255843.89	189	411	519649.93	2255608.63
189	330	521897.71	2255522.12	189	371	521785.99	2255834.03	189	412	519668.52	2255558.17
189	331	521864.00	2255525.69	189	372	521773.35	2255843.60	189	413	519692.28	2255493.62
189	332	521865.63	2255527.08	189	373	521772.53	2255842.68	189	414	519694.58	2255487.37
189	333	521871.00	2255538.11	189	374	521760.13	2255854.47	189	415	519706.54	2255466.20
189	334	521882.35	2255559.03	189	375	521774.60	2255870.50	189	416	519740.27	2255424.21
189	335	521889.22	2255567.61	189	376	521775.76	2255871.63	189	417	520007.22	2254933.95
189	336	521891.36	2255591.73	189	377	521767.98	2255879.88	189	418	520063.56	2254865.39
189	337	521896.32	2255610.44	189	378	521766.28	2255878.17	189	419	520165.20	2254777.01
189	338	521895.59	2255611.27	189	379	521760.24	2255872.04	189	420	520277.48	2254724.02
189	339	521894.59	2255611.71	189	380	521751.11	2255882.39	189	421	520321.29	2254703.35
189	340	521894.74	2255612.49	189	381	521756.67	2255888.36	189	422	520474.50	2254667.35
189	341	521894.79	2255612.83	189	382	521758.32	2255890.13	189	423	520494.03	2254662.76
189	342	521895.62	2255615.51	189	383	521737.91	2255911.76	189	424	520724.86	2254608.50
189	343	521897.80	2255620.84	189	384	521673.14	2255980.40	189	425	520856.15	2254577.67
189	344	521899.99	2255621.03	189	385	521637.09	2256018.63	189	426	520886.18	2254570.64

Порядковый номер земельного участка	Порядковый номер характерной (поворотной) точки	Координаты		Порядковый номер земельного участка	Порядковый номер характерной (поворотной) точки	Координаты		Порядковый номер земельного участка	Порядковый номер характерной (поворотной) точки	Координаты	
		X	Y			X	Y			X	Y
192	231	523212,35	225472,38	194	10	52202,70	225518,12	197	4	522062,23	225597,15
192	232	523225,72	225477,23	194	1	52234,40	225528,08	197	5	522071,70	225602,13
192	233	523244,12	225477,76	195	1	52212,13	225547,69	197	6	522029,30	225603,97
192	234	523292,39	225492,03	195	2	52211,67	225547,53	197	7	522013,48	225602,54
192	235	523310,88	225495,81	195	3	52212,58	225548,01	197	8	521995,40	225601,89
192	236	523316,80	225498,12	195	4	52213,03	225549,17	197	9	521991,18	225601,92
192	237	523300,48	225470,20	195	5	52214,64	225503,20	197	10	521973,48	225601,27
192	238	523283,68	225465,09	195	6	52214,93	225505,22	197	11	521932,62	225600,12
192	239	523264,81	225478,23	195	7	52214,64	225501,79	197	12	521932,13	225596,35
192	240	523256,99	225478,15	195	8	52210,92	225538,84	197	13	521919,96	225596,69
192	241	523261,04	225473,17	195	9	52210,24	225536,15	197	14	521901,93	225596,22
192	242	523278,82	225472,70	195	10	52209,98	225582,14	197	15	521882,64	225594,08
192	243	523326,65	225473,55	195	11	52204,17	225577,34	197	16	521882,61	225594,29
192	244	523344,23	225470,63	195	12	52196,16	225584,85	197	17	521882,46	225594,24
192	245	523352,56	225471,73	195	13	52190,09	225545,83	197	18	521876,21	225596,25
192	246	523351,90	225465,27	195	14	52192,08	225535,88	197	19	521860,07	225598,17
192	247	523385,24	225462,86	195	15	52201,13	225542,33	197	20	521814,00	225598,75
192	248	523429,42	225462,72	195	16	52202,25	225547,98	197	21	521960,69	225582,48
192	249	523465,85	225469,28	195	17	52202,08	225545,30	198	1	522621,35	225628,24
192	1	523480,34	225469,74	195	18	52202,08	225545,37	198	2	522622,87	225624,63
193	1	522131,85	225436,10	195	19	52204,79	225543,27	198	3	522622,82	225624,95
193	2	522132,18	225436,35	195	20	52206,94	225545,58	198	4	522623,13	225624,68
193	3	522128,14	225439,47	195	21	52206,29	225542,75	198	5	522622,59	225624,96
193	4	522120,4	225438,64	195	22	52207,91	225545,74	198	6	522625,78	225625,6
193	5	522118,46	225438,26	195	23	52208,34	225545,52	198	7	522628	225625,93
193	6	522121,02	225437,90	195	24	52208,16	225545,39	198	8	522630,09	225625,33
193	7	522129,09	225436,53	195	25	52208,21	225546,36	198	9	522635,29	225626,99
193	8	522117,52	225436,11	195	26	52206,51	225546,95	198	10	522646,42	225628,62
193	9	522125,91	225436,86	195	27	52210,17	225546,97	198	11	522646,88	225628,28
193	10	522125,91	225436,52	195	28	52210,98	225547,06	198	12	522647,20	225628,81
193	11	522129,09	225436,53	195	1	52212,13	225547,69	198	13	522640,08	225629,21
193	1	522131,85	225436,10	196	1	519540,11	225487,42	198	14	522676,22	225629,23
194	1	522324,40	225532,08	196	2	519593,73	225528,06	198	15	522682,77	225629,15
194	2	522329,90	225530,60	196	3	519219,37	225534,51	198	16	522689,62	225632,40
194	3	522314,90	225536,28	196	4	519361,31	225506,53	198	17	522822,76	225631,99
194	4	522312,83	225536,56	196	5	519388,99	225502,15	198	18	522727,02	225626,72
194	5	522365,80	225532,95	196	6	519499,55	225485,07	198	19	522828,79	225624,92
194	6	522365,80	225532,95	196	1	519540,11	225487,42	198	20	522831,06	225628,59
194	7	522353,45	225531,04	197	1	521960,69	225582,14	198	21	522338,81	225624,37
194	8	522352,68	225534,22	197	2	522063,99	225596,71	198	22	522379,92	225623,48
194	9	522379,90	225530,78	197	3	522067,15	225596,76	198	23	522410,86	225624,85



АДМИНИСТРАЦИЯ ГОРОДА ПЕРМИ ПОСТАНОВЛЕНИЕ

30.01.2023

№ 52

О внесении изменений в муниципальную программу «Развитие сети образовательных организаций города Перми», утвержденную постановлением администрации города Перми от 20.10.2021 № 923

В соответствии с Бюджетным кодексом Российской Федерации, Федеральным законом от 06 октября 2003 г. № 131-ФЗ «Об общих принципах организации местного самоуправления в Российской Федерации», Уставом города Перми, постановлением администрации города Перми от 25 сентября 2013 г. № 781 «Об утверждении Порядка принятия решений о разработке муниципальных программ, их формирования и реализации» администрация города Перми ПОСТАНОВЛЯЕТ:

1. Утвердить прилагаемые изменения в муниципальную программу «Развитие сети образовательных организаций города Перми», утвержденную постановлением администрации города Перми от 20 октября 2021 г. № 923 (в ред. от 30.12.2021 № 1271, от 25.02.2022 № 113, от 29.03.2022 № 237, от 13.05.2022 № 355, от 31.05.2022 № 421, от 19.08.2022 № 700, от 09.09.2022 № 777, от 20.10.2022 № 1036, от 28.10.2022 № 1091, от 25.11.2022 № 1191, от 22.12.2022 № 1340, от 30.12.2022 № 1430, от 18.01.2023 № 26).

2. Настоящее постановление вступает в силу со дня официального опубликования в печатном средстве массовой информации «Официальный бюллетень органов местного самоуправления муниципального образования город Пермь» и распространяется на правоотношения, возникшие с 30 декабря 2022 г., и действует по 31 декабря 2022 г.

3. Управлению по общим вопросам администрации города Перми обеспечить опубликование настоящего постановления в печатном средстве массовой информации «Официальный бюллетень органов местного самоуправления муниципального образования город Пермь».

4. Информационно-аналитическому управлению администрации города Перми обеспечить опубликование (обнародование) настоящего постановления на официальном сайте муниципального образования город Пермь в информационно-телекоммуникационной сети Интернет.

5. Контроль за исполнением настоящего постановления возложить на заместителя главы администрации города Перми Грибанова А.А.

И.о. Главы города Перми

А.А. Грибанов

УТВЕРЖДЕНЫ
постановлением администрации
города Перми
от 30.01.2023 № 52

ИЗМЕНЕНИЯ

в муниципальную программу «Развитие сети образовательных организаций города Перми»,
утвержденную постановлением администрации города Перми от 20 октября 2021 г. № 923

1. В разделе «Паспорт муниципальной программы» строку 9 изложить в следующей редакции:

9	Объемы и источники финансирования программы (подпрограммы) программа, всего (тыс. руб.), в том числе:	2022 год план	2023 год план	2024 год план	2025 год план	2026 год план
	бюджет города Перми	2 842 505, 60270	4 347 770, 34867	1 442 310,850	814 935,200	502 307,100
	бюджет города Перми (неиспользованные ассигнования отчетного года)	803 600, 64556	1 915 273,119	941 238,250	814 935,200	502 307,100
	бюджет Пермского края	26 840,80114	0,000	0,000	0,000	0,000
	бюджет Российской Федерации	376 523, 51456	223 736, 22967	301 072,600	0,000	0,000
	внебюджетные источники	1 081 907,700	988 761,000	0,000	0,000	0,000
	подпрограмма 1.1, всего (тыс. руб.), в том числе:	553 632, 94144	1 220 000,000	200 000,000	0,000	0,000
	бюджет города Перми	516 108,735	30 255,690	493 919,510	0,000	0,000
	внебюджетные источники	9 308,735	30 255,690	293 919,510	0,000	0,000
	подпрограмма 1.2, всего (тыс. руб.), в том числе:	506 800,000	0,000	200 000,000	0,000	0,000
	бюджет города Перми	1 336 064, 82770	3 804 621,659	666 784,240	562 628,100	250 000,000
	бюджет Пермского края	460 572, 31556	1 559 911,427	560 011,640	562 628,100	250 000,000
	бюджет Российской Федерации	17 952,97514	0,000	0,000	0,000	0,000
	внебюджетные источники	87 278,79556	64 799,232	106 772,600	0,000	0,000
	подпрограмма 1.3, всего (тыс. руб.), в том числе:	723 427,800	959 911,000	0,000	0,000	0,000
	бюджет города Перми	46 832,94144	1 220 000,000	0,000	0,000	0,000
	бюджет Пермского края	990 332,040	512 892, 99967	281 607,100	252 307,100	252 307,100
	бюджет Российской Федерации	333 719,595	325 106,002	87 307,100	252 307,100	252 307,100
	внебюджетные источники	8 887,826	0,000	0,000	0,000	0,000
	подпрограмма 1.3.1.1.5.1, «Итого по мероприятию 1.3.1.1.5.1, в том числе:	289 244,719	158 936, 99767	194 300,000	0,000	0,000
	бюджет города Перми	358 479,900	28 850,000	0,000	0,000	0,000
	бюджет Пермского края					
	бюджет Российской Федерации					

2. В разделе «Система программных мероприятий подпрограммы 1.3 «Приведение имущественных комплексов муниципальных образовательных организаций города Перми в нормативное состояние» муниципальной программы «Развитие сети образовательных организаций города Перми»:

2.1. строки 1.3.1.1.5.1, «Итого по мероприятию 1.3.1.1.5.1, в том числе по источникам финансирования» изложить в следующей редакции:

1.3.1.1.5.1	количество обучаю-щихся в профильных медицинских классах	ед.	91	91	-	-	СОШ	бюджет города Перми	7 000,000	0,000	0,000	0,000
							бюджет Пермского края	21 000,000	21 000,000	0,000	0,000	0,000

Итого по мероприятию 1.3.1.1.5, в том числе по источникам финансирования		итого	28 000,000	21 000,000	0,000	0,000	0,000
		бюджет города Перми	7 000,000	0,000	0,000	0,000	0,000
		бюджет Пермского края	21 000,000	21 000,000	0,000	0,000	0,000

2.2. после строки «Итого по мероприятию 1.3.1.1.6, в том числе по источникам финансирования» дополнить строками 1.3.1.1.7, 1.3.1.1.7.1, «Итого по мероприятию 1.3.1.1.7, в том числе по источникам финансирования» следующего содержания:

1.3.1.1.7	Устройство спортивных площадок и оснащение объектов спортивным оборудованием и инвентарем для занятий физической культурой и спортом						
1.3.1.1.7.1	количество устроенных спортивных площадок и оснащенных объектов спортивным оборудованием и инвентарем для занятий физической культурой и спортом	ед.	-	10	-	-	СОШ
							бюджет Пермского края
							бюджет Пермского края
Итого по мероприятию 1.3.1.1.7, в том числе по источникам финансирования		итого	0,000	19 000,000	0,000	0,000	0,000

2.3. строку «Итого по основному мероприятию 1.3.1.1, в том числе по источникам финансирования» изложить в следующей редакции:

Итого по основному мероприятию 1.3.1.1, в том числе по источникам финансирования	итого	898 810, 11933	512 892, 99967	281 607, 100	252 307, 100	252 307, 100
	бюджет города Перми	281 458,071	325 106,002	87 307, 100	252 307, 100	252 307, 100
	бюджет города Перми (неиспользованные ассигнования отчетного года)	8 887,826	0,000	0,000	0,000	0,000
	бюджет Пермского края	257 384, 32233	158 936, 99767	194 300, 000	0,000	0,000
	бюджет Российской Федерации	351 079,900	28 850,000	0,000	0,000	0,000

2.4. строку 1.3.1.2.3.1 изложить в следующей редакции:

1.3.1.2.3.1	количество созданных «умных» спортивных площадок	ед.	1	-	-	-	МАОУ «Школа бизнеса и предпринимательства» г. Перми	бюджет города Перми	134,004	0,000	0,000	0,000
								бюджет Пермского края	2 466,66667	0,000	0,000	0,000
								бюджет Российской Федерации	7 400,000	0,000	0,000	0,000

2.5. строки «Итого по мероприятию 1.3.1.2.3, в том числе по источникам финансирования», «Итого по основному мероприятию 1.3.1.2, в том числе по источникам финансирования», «Итого по задаче 1.3.1, в том числе по источникам финансирования», «Всего по подпрограмме 1.3, в том числе по источникам фи-

нансирования» изложить в следующей редакции:

Итого по мероприятию 1.3.1.2.3, в том числе по источникам финансирования	Итого	10 000,67067	0,000	0,000	0,000	0,000	0,000
	бюджет города Перми	134,004	0,000	0,000	0,000	0,000	0,000
	бюджет Пермского края	2 466,66667	0,000	0,000	0,000	0,000	0,000
	бюджет Российской Федерации	7 400,000	0,000	0,000	0,000	0,000	0,000
	Итого	91 521,92067	0,000	0,000	0,000	0,000	0,000
Итого по мероприятию 1.3.1.2, в том числе по источникам финансирования	бюджет города Перми	52 261,524	0,000	0,000	0,000	0,000	0,000
	бюджет Пермского края	31 860,39667	0,000	0,000	0,000	0,000	0,000
	бюджет Российской Федерации	7 400,000	0,000	0,000	0,000	0,000	0,000
	Итого	990 332,040	512 892,99967	281 607,100	252 307,100	252 307,100	252 307,100
	бюджет города Перми	333 719,595	325 106,002	87 307,100	252 307,100	252 307,100	252 307,100
Итого по задаче 1.3.1, в том числе по источникам финансирования	бюджет города Перми (неиспользованные ассигнования отчетного года)	8 887,826	0,000	0,000	0,000	0,000	0,000
	бюджет Пермского края	289 244,719	158 936,99767	194 300,000	0,000	0,000	0,000
	бюджет Российской Федерации	358 479,900	28 850,000	0,000	0,000	0,000	0,000
	Итого	990 332,040	512 892,99967	281 607,100	252 307,100	252 307,100	252 307,100
	бюджет города Перми	333 719,595	325 106,002	87 307,100	252 307,100	252 307,100	252 307,100
Всего по подпрограмме 1.3, в том числе по источникам финансирования	бюджет города Перми (неиспользованные ассигнования отчетного года)	8 887,826	0,000	0,000	0,000	0,000	0,000
	бюджет Пермского края	289 244,719	158 936,99767	194 300,000	0,000	0,000	0,000
	бюджет Российской Федерации	358 479,900	28 850,000	0,000	0,000	0,000	0,000
	Итого	990 332,040	512 892,99967	281 607,100	252 307,100	252 307,100	252 307,100
	бюджет города Перми	333 719,595	325 106,002	87 307,100	252 307,100	252 307,100	252 307,100



АДМИНИСТРАЦИЯ ГОРОДА ПЕРМИ ПОСТАНОВЛЕНИЕ

30.01.2023

№ 53

О внесении изменений в Условия концессионного соглашения в отношении объектов транспортной инфраструктуры и технологически связанных с ними транспортных средств, обеспечивающих деятельность, связанную с перевозками пассажиров транспортом общего пользования, в части реконструкции трамвайных путей и контактно-кабельной сети городского наземного электрического транспорта, реконструкции трамвайного депо, реконструкции тяговых подстанций, обновления подвижного состава городского наземного электрического транспорта города Перми, утвержденные постановлением администрации города Перми от 07.10.2022 № 917

В соответствии с Федеральными законами от 06 октября 2003 г. № 131-ФЗ «Об общих принципах организации местного самоуправления в Российской Федерации», от 21 июля 2005 г. № 115-ФЗ «О концессионных соглашениях», решением Пермской городской Думы от 23 августа 2022 г. № 188 «О концессионных соглашениях в городе Перми», Уставом города Перми, на основании предложения общества с ограниченной ответственностью «МОВИСТА РЕГИОНЫ Пермь» о заключении концессионного соглашения с лицом, выступившим с инициативой заключения концессионного соглашения, от 25 мая 2022 г. № 059-01-53/1-1152 администрация города Перми ПОСТАНОВЛЯЕТ:

1. Внести в Условия концессионного соглашения в отношении объектов транспортной инфраструктуры и технологически связанных с ними транспортных средств, обеспечивающих деятельность, связанную с перевозками пассажиров транспортом общего пользования, в части реконструкции трамвайных путей и контактно-кабельной сети городского наземного электрического транспорта, реконструкции трамвайного депо, реконструкции тяговых подстанций, обновления подвижного состава городского наземного электрического транспорта города Перми, утвержденные постановлением администрации города Перми от 07 октября 2022 г. № 917, следующие изменения:

1.1. в наименовании слова «с ним» заменить словами «с ними»;

1.2. в разделе 1:

1.2.1. в абзаце двадцатом цифры «18» заменить цифрами «19»;

1.2.2. в абзаце двадцать третьем цифры «18» заменить цифрами «19»;

1.3. в абзаце первом раздела 2 слова «приложении 2» заменить словами «приложениях 1, 2»;

1.4. абзац четвертый раздела 3 изложить в следующей редакции:

«по предоставлению концессионеру денежных средств и (или) имущества в форме вкладов в уставный капитал концессионера, вкладов в имущество концессионера и (или) в форме займа, предоставляемого лицом или лицами, входящими в группу лиц, если такое лицо или группа лиц прямо или косвенно владеет долями концессионера (далее – Долевое Финансирование), годовая процентная ставка по которому на Дату финансового закрытия должна составлять 12 % (двенадцать процентов) годовых.»;

1.5. абзац третий раздела 5 изложить в следующей редакции:

«Этапы создания согласовываются сторонами ежегодно не позднее 31 декабря текущего года, по соглашению сторон в них могут вноситься изменения.»;

1.6. в разделе 7:

1.6.1. абзац восьмой изложить в следующей редакции:

«концессионером в соответствии с Концессионным соглашением заключен договор о доступе к объектам транспортной инфраструктуры (совместном использовании) или иным объектам, принадлежащим на праве собственности, аренды или на ином праве третьим лицам (либо иной договор (соглашение), дающий концессионеру право на использование этих объектов в объеме, достаточном для перевозки в соответствии с законодательством) (при необходимости);»;

1.6.2. в абзаце девятом слово «перевозчиком» заменить словом «концессионером»;

1.6.3. в абзаце четырнадцатом слова «не выполнены какие-либо условия» заменить словами «концедентом не выполнены какие-либо условия»;

1.7. в разделе 10:

1.7.1. в абзаце первом слова «оформляется по форме» заменить словом «установлен»;

1.7.2. абзац десятый изложить в следующей редакции:

«размер арендной платы по договорам аренды земельных участков определяется в соответствии с решением

Пермской городской Думы от 24 марта 2015 г. № 68 «О плате за земельные участки, находящиеся в муниципальной собственности;»;

1.8. в разделе 14:

1.8.1. абзац тридцать второй изложить в следующей редакции:

«Общий размер подлежащего выплате Капитального гранта составляет 4649852416 (четыре миллиарда шестьсот сорок девять миллионов восемьсот пятьдесят две тысячи четыреста шестнадцать) руб. 80 коп., без НДС.»;

1.8.2. абзац тридцать третий признать утратившим силу;

1.8.3. в абзаце тридцать восьмом:

1.8.3.1. цифры «36» заменить цифрами «37»;

1.8.3.2. цифры «38» заменить цифрами «39»;

1.8.4. в абзаце пятьдесят третьем цифры «45-51» заменить цифрами «47-52»;

1.8.5. в абзаце шестьдесят втором цифры «60» заменить цифрами «61»;

1.8.6. в абзаце шестьдесят восьмом цифры «66» заменить цифрами «67»;

1.8.7. в абзаце шестьдесят девятом цифры «66» заменить цифрами «67»;

1.8.5. абзацы семьдесят первый-семьдесят четвертый изложить в следующей редакции:

$$\ll \text{ЭП}^{\text{сниж}} = \text{БЭП}^i \times \left(\frac{\text{ОТР}^{\text{план}} - \text{ОТР}^{\text{факт}}}{\text{ОТР}^{\text{план}}} \right) \times 0,45, \text{ где}$$

$\text{ЭП}^{\text{сниж}}$ – размер части Эксплуатационного платежа, подлежащего возврату концеденту, в связи со снижением объема Транспортной работы в отчетном Этапе эксплуатации;

БЭП^i – базовый размер ежеквартального Эксплуатационного платежа за i -тый этап Эксплуатации, указанный в приложении 5 к настоящим Условиям;

$\text{ОТР}^{\text{пл}}$ – плановый объем Транспортной работы за отчетный Этап эксплуатации в соответствии с условиями Концессионного соглашения и (или) Правилами Эксплуатации;»;

1.8.6. дополнить абзацем следующего содержания:

« $\text{ОТР}^{\text{факт}}$ – фактический объем Транспортной работы, выполненный концессионером или Оператором за отчетный Этап эксплуатации;»;

1.8.7. в абзаце семьдесят шестом слова «Этап эксплуатации» заменить словами «Платежный период»;

1.8.8. в абзаце семьдесят девятом цифры «78» заменить цифрами «79»;

1.8.9. в абзаце восьмидесятом:

1.8.9.1. цифры «78» заменить цифрами «79»;

1.8.9.2. цифры «79» заменить цифрами «80»;

1.8.10. в абзаце восемьдесят третьем цифры «62-81» заменить цифрами «62-68, 77-82»;

1.8.11. в абзаце девяностом слова «указанного в пункте 8.8.3 Концессионного соглашения» заменить словами «когда рефинансирование влечет за собой увеличение размера Инвестиционного Платежа»;

1.9. в приложении 2 пункт 2.1 раздела «Технико-экономические характеристики Подвижного Состава (трамвайный вагон одностороннего движения)» изложить в следующей редакции:

«2.1. К техническим и функциональным характеристикам товара установлены следующие требования:»;

1.10. приложение 3 изложить в редакции согласно приложению к настоящему постановлению;

1.11. в приложении 4:

1.11.1. строку третью признать утратившей силу;

1.11.2. в строке шестой цифры «29» заменить цифрами «30».

2. Настоящее постановление вступает в силу со дня подписания.

3. Управлению по общим вопросам администрации города Перми обеспечить опубликование настоящего постановления в печатном средстве массовой информации «Официальный бюллетень органов местного самоуправления муниципального образования город Пермь».

4. Информационно-аналитическому управлению администрации города Перми обеспечить опубликование (обнародование) настоящего постановления на официальном сайте муниципального образования город Пермь в информационно-телекоммуникационной сети Интернет.

5. Контроль за исполнением настоящего постановления возложить на первого заместителя главы администрации города Перми Хайруллина Э.А.

И.о. Главы города Перми

А.А. Грибанов

Приложение
к постановлению администрации
города Перми
от 30.01.2023 № 53

ПЕРЕЧЕНЬ
земельных участков, предоставляемых для создания и реконструкции
объекта Соглашения и осуществления деятельности

№	Кадастровый номер	Площадь, кв. м	Адрес	Реквизиты (номер и дата) регистрационной записи о праве собственности; дата и номер свидетельства и (или) выписки из ЕИРН о праве собственности	Срок предоставления
1	2	3	4	5	6
1	59:01:4410720:1	58 022,68	г. Пермь, ул. 9-го Мая, 30	59-59-23/078/2007-300 от 04.10.2007; от 20.04.2022 № КУВИ-001/2022-594504497	не позднее 1 месяца с даты финансового закрытия
2	59:01:4410121:2	670,44	г. Пермь, ул. Газеты «Звезда», 28а	59-59-20/085/2007-108 от 08.11.2007; от 08.08.2022 № КУВИ-001/2022-135087676	не позднее 1 месяца с даты финансового закрытия
3	59:01:4410734:17	923,00	г. Пермь, ул. Юрия Смирнова, 9	59-59-21/064/2007-223 от 11.10.2007	не позднее 1 месяца с даты финансового закрытия
4	59:01:4410548:5	1 175,80	г. Пермь, ул. Борчанинова, 65	59-59-01/002/2007-735 от 03.05.2007	не позднее 1 месяца с даты финансового закрытия
5	59:01:4410222:21	805,20	г. Пермь, ул. Ленина, 100а	59-59-20/011/2008-371 от 20.03.2008	не позднее 1 месяца с даты финансового закрытия
6	59:01:4410093:1	968,00	г. Пермь, ул. Пермская, 83	59-59-20/048/2007-017 от 27.06.2011	не позднее 1 месяца с даты финансового закрытия
7	59:01:0000000:92488	365,00	г. Пермь	59:01:0000000:92488-59/296/2022-1 от 27.09.2022; 15.11.2022г. № КУВИ-001/2022-201217722	не позднее 1 месяца с даты финансового закрытия
8	59:01:0000000:92490	724,00	г. Пермь	59:01:0000000:92490-59/079/2022-1 от 27.09.2022; 03.10.2022г. № КУВИ-001/2022-172985539	не позднее 1 месяца с даты финансового закрытия
9	59:01:0000000:92505	3 396,00	г. Пермь	59:01:0000000:92505-59/296/2022-1 от 28.09.2022; 01.10.2022г. № КУВИ-001/2022-170283790	не позднее 1 месяца с даты финансового закрытия
10	59:01:0000000:92511	302,00	г. Пермь	59:01:0000000:92511-59/079/2022-1 от 28.09.2022; 15.11.2022г. № КУВИ-001/2022-201221633	не позднее 1 месяца с даты финансового закрытия
11	59:01:0000000:92514	2 785,00	г. Пермь	59:01:0000000:92514-59/296/2022-1 от 28.09.2022; 29.09.2022г. № КУВИ-001/2022-170749710	не позднее 1 месяца с даты финансового закрытия
12	59:01:0000000:92517	291,00	г. Пермь	59:01:0000000:92517-59/296/2022-1 от 28.09.2022; 15.11.2022г. № КУВИ-001/2022-201213595	не позднее 1 месяца с даты финансового закрытия
13	59:01:0000000:92558	1 488,00	г. Пермь	59:01:0000000:92558-59/296/2022-1 от 29.09.2022; 15.11.2022г. № КУВИ-001/2022-201219567	не позднее 1 месяца с даты финансового закрытия

1	2	3	4	5	6
14	59:01:0000000:92580	8 404,00	г. Пермь	59:01:0000000:92580-59/296/2022-2 от 30.09.2022; 15.11.2022г. № КУВИ-001/2022-201215180	не позднее 1 месяца с даты финансового закрытия
15	59:01:4419780:114	31,00	г. Пермь	59:01:4419780:114-59/079/2022-1 от 27.09.2022; 15.11.2022г. № КУВИ-001/2022-201210674	не позднее 1 месяца с даты финансового закрытия
16	59:01:4419780:115	377,00	г. Пермь	59:01:4419780:115-59/296/2022-1 от 28.09.2022; 29.09.2022г. № КУВИ-001/2022-170750292	не позднее 1 месяца с даты финансового закрытия
17	59:01:0000000:92489	133,00	г. Пермь	59:01:0000000:92489-59/079/2022-2 от 27.09.2022; 29.09.2022г. № КУВИ-001/2022-170806229	не позднее 1 месяца с даты финансового закрытия
18	59:01:0000000:92495	882,00	г. Пермь	59:01:0000000:92495-59/296/2022-1 от 28.09.2022; 07.10.2022г. № КУВИ-001/2022-177023414	не позднее 1 месяца с даты финансового закрытия
19	59:01:0000000:92496	767,00	г. Пермь	59:01:0000000:92496-59/296/2022-1 от 28.09.2022; 07.10.2022г. № КУВИ-001/2022-177110037	не позднее 1 месяца с даты финансового закрытия
20	59:01:0000000:92501	753,00	г. Пермь	59:01:0000000:92501-59/296/2022-1 от 28.09.2022; 07.10.2022г. № КУВИ-001/2022-177082234	не позднее 1 месяца с даты финансового закрытия
21	59:01:0000000:92510	181,00	г. Пермь	59:01:0000000:92510-59/079/2022-2 от 28.09.2022; 07.10.2022г. № КУВИ-001/2022-177107253	не позднее 1 месяца с даты финансового закрытия
22	59:01:0000000:92512	293,00	г. Пермь	59:01:0000000:92512-59/296/2022-1 от 28.09.2022; 07.10.2022г. № КУВИ-001/2022-177092260	не позднее 1 месяца с даты финансового закрытия
23	59:01:0000000:92518	291,00	г. Пермь	59:01:0000000:92518-59/296/2022-1 от 28.09.2022; 07.10.2022г. № КУВИ-001/2022-177078380	не позднее 1 месяца с даты финансового закрытия
24	59:01:0000000:92519	770,00	г. Пермь	59:01:0000000:92519-59/296/2022-1 от 28.09.2022; 07.10.2022г. № КУВИ-001/2022-177117442	не позднее 1 месяца с даты финансового закрытия
25	59:01:0000000:92526	696,00	г. Пермь	59:01:0000000:92526-59/296/2022-1 от 28.09.2022; 07.10.2022г. № КУВИ-001/2022-177105158	не позднее 1 месяца с даты финансового закрытия
26	59:01:0000000:92564	843,00	г. Пермь	59:01:0000000:92564-59/296/2022-2 от 29.09.2022; 07.10.2022г. № КУВИ-001/2022-177029259	не позднее 1 месяца с даты финансового закрытия
27	59:01:0000000:92615	3 129,00	г. Пермь	59:01:0000000:92615-59/296/2022-4 от 04.10.2022; 09.10.2022г. № КУВИ-001/2022-177098370	не позднее 1 месяца с даты финансового закрытия
28	59:01:0000000:92635	1 096,00	г. Пермь	59:01:0000000:92635-59/296/2022-3 от 06.10.2022; 07.10.2022г. № КУВИ-001/2022-177034973	не позднее 1 месяца с даты финансового закрытия
29	59:01:4418038:114	118,00	г. Пермь	59:01:4418038:114-59/296/2022-1 от 28.09.2022; 29.09.2022г. № КУВИ-001/2022-170796138	не позднее 1 месяца с даты финансового закрытия
30	59:01:4410022:184	25,00	г. Пермь	59:01:4410022:184-59/296/2022-1 от 30.09.2022; 06.10.2022г. № КУВИ-001/2022-176030735	не позднее 1 месяца с даты финансового закрытия
31	59:01:0000000:92390	3 228,00	г. Пермь, ул. Дзержинского	59:01:0000000:92390-59/296/2022-1 от 08.09.2022; 12.09.2022г. № КУВИ-001/2022-158321284	не позднее 1 месяца с даты финансового закрытия

1	2	3	4	5	6
32	59:01:0000000:92399	11 079,00	г. Пермь	59:01:0000000:92399-59/079/2022-1 от 12.09.2022; 13.09.2022г. № КУВИ-001/2022-158608867	не позднее 1 месяца с даты финансового закрытия
33	59:01:0000000:92408	7 793,00	г. Пермь, ул. Дзержинского	59:01:0000000:92408-59/296/2022-1 от 15.09.2022; 16.09.2022г. № КУВИ-001/2022-161351799	не позднее 1 месяца с даты финансового закрытия
34	59:01:0000000:92492	218,00	г. Пермь	59:01:0000000:92492-59/079/2022-1 от 27.09.2022; 21.10.2022г. № КУВИ-001/2022-186109617	не позднее 1 месяца с даты финансового закрытия
35	59:01:0000000:92506	1 522,00	г. Пермь	59:01:0000000:92506-59/079/2022-1 от 28.09.2022; 20.10.2022г. № КУВИ-001/2022-186076503	не позднее 1 месяца с даты финансового закрытия
36	59:01:0000000:92553	373,00	г. Пермь	59:01:0000000:92553-59/079/2022-1 от 29.09.2022; 20.10.2022г. № КУВИ-001/2022-186085490	не позднее 1 месяца с даты финансового закрытия
37	59:01:0000000:92565	2 066,00	г. Пермь	59:01:0000000:92565-59/296/2022-2 от 29.09.2022; 20.10.2022г. № КУВИ-001/2022-186092873	не позднее 1 месяца с даты финансового закрытия
38	59:01:0000000:92593	791,00	г. Пермь	59:01:0000000:92593-59/296/2022-1 от 30.09.2022; 05.10.2022г. № КУВИ-001/2022-174823641	не позднее 1 месяца с даты финансового закрытия
39	59:01:0000000:92595	2 009,00	г. Пермь	59:01:0000000:92595-59/296/2022-2 от 30.09.2022; 21.10.2022г. № КУВИ-001/2022-186131224	не позднее 1 месяца с даты финансового закрытия
40	59:01:0000000:92609	2 184,00	г. Пермь	59:01:0000000:92609-59/296/2022-1 от 03.10.2022; 06.10.2022г. № КУВИ-001/2022-176061469	не позднее 1 месяца с даты финансового закрытия
41	59:01:0000000:92532	1 872,00	г. Пермь	59:01:0000000:92532-59/296/2022-1 от 28.09.2022; 10.10.2022г. № КУВИ-001/2022-178024449	не позднее 1 месяца с даты финансового закрытия
42	59:01:0000000:92534	433,00	г. Пермь	59:01:0000000:92534-59/296/2022-2 от 28.09.2022; 05.10.2022г. № КУВИ-001/2022-175074618	не позднее 1 месяца с даты финансового закрытия
43	59:01:0000000:92535	979,00	г. Пермь	59:01:0000000:92535-59/296/2022-1 от 28.09.2022; 08.10.2022г. № КУВИ-001/2022-175057486	не позднее 1 месяца с даты финансового закрытия
44	59:01:0000000:92539	319,00	г. Пермь	59:01:0000000:92539-59/296/2022-1 от 29.09.2022; 10.10.2022г. № КУВИ-001/2022-178030833	не позднее 1 месяца с даты финансового закрытия
45	59:01:0000000:92540	179,00	г. Пермь	59:01:0000000:92540-59/296/2022-2 от 29.09.2022; 10.10.2022г. № КУВИ-001/2022-178036180	не позднее 1 месяца с даты финансового закрытия
46	59:01:0000000:92541	375,00	г. Пермь	59:01:0000000:92541-59/296/2022-2 от 29.09.2022; 29.09.2022г. № КУВИ-001/2022-171060380	не позднее 1 месяца с даты финансового закрытия
47	59:01:0000000:92548	158,00	г. Пермь	59:01:0000000:92548-59/296/2022-1 от 29.09.2022; 10.10.2022г. № КУВИ-001/2022-178034555	не позднее 1 месяца с даты финансового закрытия
48	59:01:0000000:92550	168,00	г. Пермь	59:01:0000000:92550-59/296/2022-1 от 29.09.2022; 05.10.2022г. № КУВИ-001/2022-175050087	не позднее 1 месяца с даты финансового закрытия
49	59:01:0000000:92551	1 489,00	г. Пермь	59:01:0000000:92551-59/296/2022-2 от 29.09.2022; 05.10.2022г. № КУВИ-001/2022-175043100	не позднее 1 месяца с даты финансового закрытия

1	2	3	4	5	6
50	59:01:0000000:92554	235,00	г. Пермь	59:01:0000000:92554-59/296/2022-1 от 29.09.2022; 05.10.2022г. № КУВИ-001/2022-175057092	не позднее 1 месяца с даты финансового закрытия
51	59:01:0000000:92555	167,00	г. Пермь	59:01:0000000:92555-59/296/2022-1 от 29.09.2022; 06.10.2022г. № КУВИ-001/2022-175064742	не позднее 1 месяца с даты финансового закрытия
52	59:01:0000000:92559	13,00	г. Пермь	59:01:0000000:92559-59/296/2022-1 от 29.09.2022; 10.10.2022г. № КУВИ-001/2022-178041871	не позднее 1 месяца с даты финансового закрытия
53	59:01:0000000:92560	1 734,00	г. Пермь	59:01:0000000:92560-59/296/2022-1 от 29.09.2022; 10.10.2022г. № КУВИ-001/2022-178038250	не позднее 1 месяца с даты финансового закрытия
54	59:01:0000000:92562	1 254,00	г. Пермь	59:01:0000000:92562-59/296/2022-1 от 29.09.2022; 10.10.2022г. № КУВИ-001/2022-178029306	не позднее 1 месяца с даты финансового закрытия
55	59:01:0000000:92572	1 186,00	г. Пермь	59:01:0000000:92572-59/296/2022-2 от 29.09.2022; 05.10.2022г. № КУВИ-001/2022-175070177	не позднее 1 месяца с даты финансового закрытия
56	59:01:0000000:92584	2 575,00	г. Пермь	59:01:0000000:92584-59/296/2022-2 от 30.09.2022; 13.11.2022г. № КУВИ-001/2022-197268062	не позднее 1 месяца с даты финансового закрытия
57	59:01:0000000:92587	3 035,00	г. Пермь	59:01:0000000:92587-59/079/2022-1 от 30.09.2022; 10.10.2022г. № КУВИ-001/2022-178032424	не позднее 1 месяца с даты финансового закрытия
58	59:01:0000000:92618	247,00	г. Пермь	59:01:0000000:92618-59/296/2022-2 от 04.10.2022; 13.11.2022г. № КУВИ-001/2022-197182874	не позднее 1 месяца с даты финансового закрытия
59	59:01:0000000:92623	6 536,00	г. Пермь	59:01:0000000:92623-59/296/2022-1 от 04.10.2022; 13.11.2022г. № КУВИ-001/2022-197186368	не позднее 1 месяца с даты финансового закрытия
60	59:01:0000000:92629	8 356,00	г. Пермь	59:01:0000000:92629-59/079/2022-1 от 05.10.2022; 12.10.2022г. № КУВИ-001/2022-178048958	не позднее 1 месяца с даты финансового закрытия
61	59:01:0000000:92654	3 234,00	г. Пермь	59:01:0000000:92654-59/296/2022-1 от 10.10.2022; 11.10.2022г. № КУВИ-001/2022-179115412	не позднее 1 месяца с даты финансового закрытия
62	59:01:4410084:1863	27,00	г. Пермь	59:01:4410084:1863-59/079/2022-1 от 28.09.2022; 20.10.2022г. № КУВИ-001/2022-186078716	не позднее 1 месяца с даты финансового закрытия
63	59:01:4410084:1864	2 638,00	г. Пермь	59:01:4410084:1864-59/079/2022-1 от 29.09.2022; 20.10.2022г. № КУВИ-001/2022-186117194	не позднее 1 месяца с даты финансового закрытия
64	59:01:0000000:92498	1 778,00	г. Пермь	59:01:0000000:92498-59/296/2022-1 от 28.09.2022; 05.10.2022г. № КУВИ-001/2022-174804121	не позднее 1 месяца с даты финансового закрытия
65	59:01:0000000:92507	275,00	г. Пермь	59:01:0000000:92507-59/296/2022-2 от 28.09.2022; 03.10.2022г. № КУВИ-001/2022-172853513	не позднее 1 месяца с даты финансового закрытия
66	59:01:0000000:92508	153,00	г. Пермь	59:01:0000000:92508-59/296/2022-2 от 28.09.2022; 05.10.2022г. № КУВИ-001/2022-174813767	не позднее 1 месяца с даты финансового закрытия
67	59:01:0000000:92521	679,00	г. Пермь	59:01:0000000:92521-59/296/2022-1 от 28.09.2022; 06.10.2022г. № КУВИ-001/2022-176028029	не позднее 1 месяца с даты финансового закрытия

1	2	3	4	5	6
68	59:01:0000000:92522	133,00	г. Пермь	59:01:0000000:92522-59/296/2022-1 от 28.09.2022; 02.11.2022г. № КУВИ-001/2022-194176393	не позднее 1 месяца с даты финансового закрытия
69	59:01:0000000:92524	3 654,00	г. Пермь	59:01:0000000:92524-59/296/2022-1 от 28.09.2022; 09.11.2022г. № КУВИ-001/2022-197064980	не позднее 1 месяца с даты финансового закрытия
70	59:01:0000000:92525	1 793,00	г. Пермь	59:01:0000000:92525-59/296/2022-2 от 28.09.2022; 05.10.2022г. № КУВИ-001/2022-174810955	не позднее 1 месяца с даты финансового закрытия
71	59:01:0000000:92529	508,00	г. Пермь	59:01:0000000:92529-59/296/2022-2 от 28.09.2022; 05.10.2022г. № КУВИ-001/2022-174807153	не позднее 1 месяца с даты финансового закрытия
72	59:01:0000000:92530	1 189,00	г. Пермь	59:01:0000000:92530-59/296/2022-2 от 28.09.2022; 01.11.2022г. № КУВИ-001/2022-193368953	не позднее 1 месяца с даты финансового закрытия
73	59:01:0000000:92531	1 821,00	г. Пермь	59:01:0000000:92531-59/296/2022-1 от 28.09.2022; 08.10.2022г. № КУВИ-001/2022-176715015	не позднее 1 месяца с даты финансового закрытия
74	59:01:0000000:92536	2 853,00	г. Пермь	59:01:0000000:92536-59/296/2022-2 от 29.09.2022; 14.11.2022г. № КУВИ-001/2022-198814821	не позднее 1 месяца с даты финансового закрытия
75	59:01:0000000:92537	1 827,00	г. Пермь	59:01:0000000:92537-59/296/2022-2 от 29.09.2022; 12.11.2022г. № КУВИ-001/2022-193493551	не позднее 1 месяца с даты финансового закрытия
76	59:01:0000000:92546	160,00	г. Пермь	59:01:0000000:92546-59/296/2022-1 от 29.09.2022; 03.10.2022г. № КУВИ-001/2022-172877010	не позднее 1 месяца с даты финансового закрытия
77	59:01:0000000:92547	371,00	г. Пермь	59:01:0000000:92547-59/296/2022-1 от 29.09.2022; 05.10.2022г. № КУВИ-001/2022-172915294	не позднее 1 месяца с даты финансового закрытия
78	59:01:0000000:92563	288,00	г. Пермь	59:01:0000000:92563-59/296/2022-1 от 29.09.2022; 05.10.2022г. № КУВИ-001/2022-174816311	не позднее 1 месяца с даты финансового закрытия
79	59:01:0000000:92566	271,00	г. Пермь	59:01:0000000:92566-59/296/2022-2 от 29.09.2022; 05.10.2022г. № КУВИ-001/2022-172908377	не позднее 1 месяца с даты финансового закрытия
80	59:01:0000000:92567	2 177,00	г. Пермь	59:01:0000000:92567-59/296/2022-1 от 29.09.2022; 13.11.2022г. № КУВИ-001/2022-198818221	не позднее 1 месяца с даты финансового закрытия
81	59:01:0000000:92573	250,00	г. Пермь	59:01:0000000:92573-59/296/2022-2 от 29.09.2022; 02.11.2022г. № КУВИ-001/2022-194174063	не позднее 1 месяца с даты финансового закрытия
82	59:01:0000000:92574	3 550,00	г. Пермь	59:01:0000000:92574-59/296/2022-2 от 30.09.2022; 05.10.2022г. № КУВИ-001/2022-174808836	не позднее 1 месяца с даты финансового закрытия
83	59:01:0000000:92578	2 120,00	г. Пермь	59:01:0000000:92578-59/079/2022-1 от 30.09.2022; 06.10.2022г. № КУВИ-001/2022-176033432	не позднее 1 месяца с даты финансового закрытия
84	59:01:0000000:92581	1 890,00	г. Пермь	59:01:0000000:92581-59/296/2022-1 от 30.09.2022; 01.11.2022г. № КУВИ-001/2022-193399734	не позднее 1 месяца с даты финансового закрытия
85	59:01:0000000:92586	150,00	г. Пермь	59:01:0000000:92586-59/079/2022-2 от 30.09.2022; 05.10.2022г. № КУВИ-001/2022-174818229	не позднее 1 месяца с даты финансового закрытия

1	2	3	4	5	6
86	59:01:0000000:92616	3 790,00	г. Пермь	59:01:0000000:92616-59/296/2022-2 от 04.10.2022; 18.10.2022г. № КУВИ-001/2022-184236012	не позднее 1 месяца с даты финансового закрытия
87	59:01:0000000:92619	149,00	г. Пермь	59:01:0000000:92619-59/079/2022-1 от 04.10.2022; 05.10.2022г. № КУВИ-001/2022-174825051	не позднее 1 месяца с даты финансового закрытия
88	59:01:0000000:92624	85,00	г. Пермь	59:01:0000000:92624-59/079/2022-1 от 04.10.2022; 14.11.2022г. № КУВИ-001/2022-200605524	не позднее 1 месяца с даты финансового закрытия
89	59:01:0000000:92628	143,00	г. Пермь	59:01:0000000:92628-59/079/2022-1 от 05.10.2022; 02.11.2022г. № КУВИ-001/2022-194161170	не позднее 1 месяца с даты финансового закрытия
90	59:01:4416142:171	139,00	г. Пермь	59:01:4416142:171-59/296/2022-1 от 29.09.2022; 01.11.2022г. № КУВИ-001/2022-193388522	не позднее 1 месяца с даты финансового закрытия
91	59:01:0000000:92671	1 665,00	г. Пермь, ул. Революции	59:01:0000000:92671-59/079/2022-1 от 11.10.2022; 28.10.2022г. № КУВИ-001/2022-188066053	не позднее 1 месяца с даты финансового закрытия



АДМИНИСТРАЦИЯ ГОРОДА ПЕРМИ ПОСТАНОВЛЕНИЕ

30.01.2023

№ 54

О внесении изменений в Порядок и критерии согласования колерного паспорта индивидуального проекта внешнего вида некапитальных строений, сооружений, используемых для осуществления торговой деятельности и деятельности по оказанию услуг населению, включая услуги общественного питания, утвержденные постановлением администрации города Перми от 30.08.2019 № 511

В соответствии с Федеральным законом от 06 октября 2003 г. № 131-ФЗ «Об общих принципах организации местного самоуправления в Российской Федерации», решением Пермской городской Думы от 15 декабря 2020 г. № 277 «Об утверждении Правил благоустройства территории города Перми», в целях актуализации нормативных правовых актов администрации города Перми администрация города Перми ПОСТАНОВЛЯЕТ:

1. Внести в Порядок и критерии согласования колерного паспорта индивидуального проекта внешнего вида некапитальных строений, сооружений, используемых для осуществления торговой деятельности и деятельности по оказанию услуг населению, включая услуги общественного питания, утвержденные постановлением администрации города Перми от 30 августа 2019 г. № 511 «Об утверждении формы колерного паспорта индивидуального проекта внешнего вида некапитальных строений, сооружений, используемых для осуществления торговой деятельности и деятельности по оказанию услуг населению, включая услуги общественного питания, требований к содержанию колерного паспорта индивидуального проекта внешнего вида некапитальных строений, сооружений, используемых для осуществления торговой деятельности и деятельности по оказанию услуг населению, включая услуги общественного питания, Порядка и критериев согласования колерного паспорта индивидуального проекта внешнего вида некапитальных строений, сооружений, используемых для осуществления торговой деятельности и деятельности по оказанию услуг населению, включая услуги общественного питания» (в ред. от 23.03.2021 № 181), следующие изменения:

1.1. в пункте 6.2 слова «, виду разрешенного использования земельного участка» исключить;

1.2. в приложении абзац десятый признать утратившим силу.

2. Настоящее постановление вступает в силу со дня официального опубликования в печатном средстве массовой информации «Официальный бюллетень органов местного самоуправления муниципального образования город Пермь».

3. Управлению по общим вопросам администрации города Перми обеспечить опубликование настоящего постановления в печатном средстве массовой информации «Официальный бюллетень органов местного самоуправления муниципального образования город Пермь».

4. Информационно-аналитическому управлению администрации города Перми обеспечить опубликование (обнародование) настоящего постановления на официальном сайте муниципального образования город Пермь в информационно-телекоммуникационной сети Интернет.

5. Контроль за исполнением настоящего постановления возложить на заместителя главы администрации города Перми Агеева В.Г.

И.о. Главы города Перми

А.А. Грибанов



АДМИНИСТРАЦИЯ ГОРОДА ПЕРМИ ПОСТАНОВЛЕНИЕ

31.01.2023

№ 55

О внесении изменений в муниципальную программу «Развитие системы жилищно-коммунального хозяйства в городе Перми», утвержденную постановлением администрации города Перми от 20.10.2021 № 924

В соответствии с Бюджетным кодексом Российской Федерации, Федеральным законом от 06 октября 2003 г. № 131-ФЗ «Об общих принципах организации местного самоуправления в Российской Федерации», Уставом города Перми, постановлением администрации города Перми от 25 сентября 2013 г. № 781 «Об утверждении Порядка принятия решений о разработке муниципальных программ, их формирования и реализации» администрация города Перми ПОСТАНОВЛЯЕТ:

1. Утвердить прилагаемые изменения в муниципальную программу «Развитие системы жилищно-коммунального хозяйства в городе Перми», утвержденную постановлением администрации города Перми от 20 октября 2021 г. № 924 (в ред. от 14.02.2022 № 83, от 12.04.2022 № 269, от 13.04.2022 № 274, от 02.06.2022 № 441, от 15.06.2022 № 476, от 20.07.2022 № 616, от 16.08.2022 № 691, от 01.09.2022 № 734, от 29.09.2022 № 867, от 30.09.2022 № 888, от 20.10.2022 № 1034, от 25.11.2022 № 1188, от 30.11.2022 № 1219, от 16.12.2022 № 1309, от 28.12.2022 № 1401).

2. Настоящее постановление вступает в силу со дня официального опубликования в печатном средстве массовой информации «Официальный бюллетень органов местного самоуправления муниципального образования город Пермь» и распространяет свое действие на правоотношения, возникшие с 01 января 2023 г.

3. Управлению по общим вопросам администрации города Перми обеспечить опубликование настоящего постановления в печатном средстве массовой информации «Официальный бюллетень органов местного самоуправления муниципального образования город Пермь».

4. Информационно-аналитическому управлению администрации города Перми обеспечить опубликование (обнародование) настоящего постановления на официальном сайте муниципального образования город Пермь в информационно-телекоммуникационной сети Интернет.

5. Контроль за исполнением настоящего постановления возложить на заместителя главы администрации города Перми Субботина И.А.

И.о. Главы города Перми

А.А. Грибанов

УТВЕРЖДЕНЫ
 постановлением администрации
 города Перми
 от 31.01.2023 № 55

ИЗМЕНЕНИЯ
 в муниципальную программу «Развитие системы жилищно-коммунального хозяйства в городе Перми»,
 утвержденную постановлением администрации города Перми от 20 октября 2021 г. № 924

1. В разделе «Паспорт муниципальной программы» строку 9 изложить в следующей редакции:

9	Объемы и источники финансирования программы (подпрограммы)	2022 год план	2023 год план	2024 год план	2025 год план	2026 год план
	программа, всего (тыс. руб.), в том числе	5 221 653,14958	12 112 250,63674	752 847,74210	364 705,300	268 192,900
	бюджет города Перми	1 500 735,05450	1 249 510,708	681 578,900	364 705,300	268 192,900
	бюджет города Перми (софинансируемый)	0,0	282,234	0,0	0,0	0,0
	внебюджетные источники	3 102 024,36654	10 385 355,200	0,0	0,0	0,0
	бюджет Пермского края	618 893,72854	277 005,99474	3 563,44210	0,0	0,0
	бюджет Российской Федерации	0,0	200 096,500	67 705,400	0,0	0,0
	подпрограмма 1.1, всего (тыс. руб.), в том числе	390 325,32717	1 074 726,63674	308 444,34210	98 713,600	1 551,400
	бюджет города Перми	261 529,26063	292 718,908	237 175,500	98 713,600	1 551,400
	бюджет города Перми (софинансируемый)	0,0	282,234	0,0	0,0	0,0
	бюджет Пермского края	0,0	10 531,39474	3 563,44210	0,0	0,0
	бюджет Российской Федерации	0,0	200 096,500	67 705,400	0,0	0,0
	внебюджетные источники	128 796,06654	571 097,60000	0,0	0,0	0,0
	подпрограмма 1.2, всего (тыс. руб.), в том числе	52 415,43493	25 216,700	25 216,700	23 940,600	23 940,600
	бюджет города Перми	43 469,12773	25 216,70000	25 216,70000	23 940,60000	23 940,600
	бюджет Пермского края	8 946,30720	0,0	0,0	0,0	0,0
	подпрограмма 1.3, всего (тыс. руб.), в том числе	136 545,600	136 545,600	136 545,600	136 545,600	136 545,600
	бюджет города Перми	136 545,600	136 545,600	136 545,600	136 545,600	136 545,600
	подпрограмма 1.4, всего (тыс. руб.), в том числе	51 724,152	56 126,600	51 792,600	51 920,900	52 570,700
	бюджет города Перми	51 724,152	56 126,600	51 792,600	51 920,900	52 570,700
	подпрограмма 1.5, всего (тыс. руб.), в том числе	4 590 642,63548	10 819 635,100	230 848,500	53 584,600	53 584,600
	бюджет города Перми	1 007 466,91414	738 902,900	230 848,500	53 584,600	53 584,600
	внебюджетные источники	2 973 228,300	9 814 257,600	0,0	0,0	0,0
	бюджет Пермского края	609 947,42134	266 474,600	0,0	0,0	0,0

2. В разделе «Система программных мероприятий подпрограммы 1.1 «Модернизация и комплексное развитие систем коммунальной инфраструктуры» муниципальной программы «Развитие системы жилищно-коммунального хозяйства в городе Перми»:

2.1. строки 1.1.1.1.10.2, «Итого по мероприятию 1.1.1.1.10, в том числе по источникам финансирования» изложить в следующей редакции:

1.1.1.1.10.2	выполненные работы по строительству сетей водоснабжения	ед.	1	1	-	-	-	МП «Пермводоканал»	бюджет города Перми	57,76200	61 319,200	0,0	0,0	0,0	
Итого по мероприятию 1.1.1.1.10, в том числе по источникам финансирования										внебюджетные источники	231,404530	245 276,400	0,0	0,0	0,0
										итого	4 138,80730	306 595,600	0,0	0,0	0,0
										бюджет города Перми	3 907,762	61 319,200	0,0	0,0	0,0
										внебюджетные источники	231,04530	245 276,400	0,0	0,0	0,0

2.2. строку 1.1.1.1.11.2 изложить в следующей редакции:

1.1.1.1.11.2	выполненные работы по строительству 2-й нитки водовода	ед.	-	1	1	-	-	МКУ «УТЗ»	бюджет города Перми	0,0	12 803,016	0,0	0,0	0,0	
										бюджет города Перми (софинансируемый)	0,0	282,234	0,0	0,0	0,0
										бюджет Пермского края	0,0	10 531,39474	3 563,44210	0,0	0,0
										бюджет Российской Федерации	0,0	200 096,500	67 705,400	0,0	0,0

2.3. после строки 1.1.1.1.11.2 дополнить строками 1.1.1.1.11.3-1.1.1.1.11.6 следующего содержания:

1.1.1.1.11.3	выполненные работы по авторскому надзору	ед.	-	1	-	-	-	МКУ «УТЗ»	бюджет города Перми	0,0	589,964	0,0	0,0	0,0
1.1.1.1.11.4	осуществление строительного контроля	ед.	-	1	-	-	-	МКУ «УТЗ»	бюджет города Перми	0,0	5 651,886	0,0	0,0	0,0
1.1.1.1.11.5	выполненные работы по технической инвентаризации и паспортизации объекта	ед.	-	1	-	-	-	МКУ «УТЗ»	бюджет города Перми	0,0	539,200	0,0	0,0	0,0
1.1.1.1.11.6	разработанный проект освоения лесов на лесной участок с кадастровым номером 59:01:0000000:89682	ед.	-	1	-	-	-	МКУ «УТЗ»	бюджет города Перми	0,0	45,000	0,0	0,0	0,0

2.4. строку «Итого по мероприятию 1.1.1.1.11, в том числе по источникам финансирования» изложить в следующей редакции:

Итого по мероприятию 1.1.1.1.11, в том числе по источникам финансирования	итого	9 350,000	230 539,19474	71 268,84210	0,0	0,0
	бюджет города Перми	9 350,000	19 629,066	0,0	0,0	0,0
	бюджет города Перми (софинансируемый)	0,0	282,234	0,0	0,0	0,0
	бюджет Пермского края	0,0	10 531,39474	3 563,44210	0,0	0,0
	бюджет Российской Федерации	0,0	200 096,500	67 705,400	0,0	0,0

2.5. строку «Итого по основному мероприятию 1.1.1.1, в том числе по источникам финансирования» изложить в следующей редакции:

Итого по основному мероприятию 1.1.1.1, в том числе по источникам финансирования	итого	281 216,29997	1 063 752,29474	306 891,94210	97 162,200	0,0
	бюджет города Перми	205 420,23343	281 744,566	235 623,100	97 162,200	0,0
	бюджет города Перми (софинансируемый)	0,0	282,234	0,0	0,0	0,0
	бюджет Пермского края	0,0	10 531,39474	3 563,44210	0,0	0,0
	бюджет Российской Федерации	0,0	200 096,500	67 705,400	0,0	0,0
	внебюджетные источники	75 796,06654	571 097,600	0,0	0,0	0,0

2.6. в графе 12 строки 1.1.1.2.1.1 цифры «9 464,94280» заменить цифрами «9 464,942»;

2.7. в графе 12 строки 1.1.1.2.1.2 цифры «1 182,75720» заменить цифрами «0,0»;

2.8. строку «Итого по мероприятию 1.1.1.2.1, в том числе по источникам финансирования», «Итого по основному мероприятию 1.1.1.2, в том числе по источникам финансирования» изложить в следующей редакции:

Итого по мероприятию 1.1.1.2.1, в том числе по источникам финансирования	бюджет города Перми	51 764,13120	9 464,942	0,0	0,0	0,0
	бюджет города Перми	51 764,13120	9 464,942	0,0	0,0	0,0

2.9. строки «Итого по задаче 1.1.1, в том числе по источникам финансирования», «Всего по подпрограмме 1.1, в том числе по источникам финансирования» изложить в следующей редакции:

Итого по задаче 1.1.1, в том числе по источникам финансирования		итого	390 325, 32717	1 074 726, 63674	308 444, 34210	98 713, 600	1 551, 400
бюджет города Перми			261 529, 26063	292 718, 908	237 175, 500	98 713, 600	1 551, 400
бюджет города Перми (софинансируемый)			0,0	282, 234	0,00	0,0	0,0
бюджет Пермского края			0,0	10 531, 39474	3 563, 44210	0,0	0,0
бюджет Российской Федерации			0,0	200 096, 500	67 705, 400	0,0	0,0
внебюджетные источники			128 796, 06654	571 097, 600	0,0	0,0	0,0
всего			390 325, 32717	1 074 726, 63674	308 444, 34210	98 713, 600	1 551, 400
бюджет города Перми			261 529, 26063	292 718, 908	237 175, 500	98 713, 600	1 551, 400
бюджет города Перми (софинансируемый)			0,0	282, 234	0,0	0,0	0,0
бюджет Пермского края			0,0	10 531, 39474	3 563, 44210	0,0	0,0
бюджет Российской Федерации			0,0	200 096, 500	67 705, 400	0,0	0,0
внебюджетные источники			128 796, 06654	571 097, 600	0,0	0,0	0,0

Всего по подпрограмме 1.1, в том числе по источникам финансирования

2.10. в приложении:

2.10.1. в таблице 10:

2.10.1.1. строки 11-13 изложить в следующей редакции:

11	Сроки осуществления капитальных вложений в объект капитального строительства	2022-2023
12	Срок ввода в эксплуатацию объекта капитального строительства	2023
13	Сметная стоимость объекта муниципальной собственности Перми, тыс. руб.	3 10 734,407

2.10.1.2. строки 14, 15 изложить в следующей редакции:

14	Объемы и источники финансирования осуществления капитальных вложений в объект по годам реализации, тыс. руб.	Источник финансирования		Объем финансирования, тыс. руб.	
		бюджет города Перми	Всего	2022	2023
			65 226, 962	3 907,762	61 319,200
внебюджетные источники	245 507,445	231,045	245 276,400		

15	Ожидаемый конечный результат осуществления капитальных вложений в объект по годам осуществления капитальных вложений	ед. изм.	значение	год реализации
	разработанная проектная документация	ед.	1	2022
	выполненные работы по строительству сетей	ед.	1	2022, 2023
	введенный в эксплуатацию объект	ед.	1	2023

2.10.1.3. строку 17 изложить в следующей редакции:

17	Протокол инвестиционной комиссии	-		
----	----------------------------------	---	--	--

2.10.1.4. строку 19 изложить в следующей редакции:

19	Практические действия по осуществлению капитальных вложений в объект	Мероприятия по осуществлению капитальных вложений в объект	Срок реализации
		разработка проектной документации	2022
		строительно-монтажные работы	2022-2023
		ввод объекта в эксплуатацию	2023

2.10.2. в таблице 11:

2.10.2.1. строки 11, 12 изложить в следующей редакции:

11	Сроки осуществления капитальных вложений в объект капитального строительства	2022, 2023, 2024 годы
12	Срок ввода в эксплуатацию объекта капитального строительства	2024 год

2.10.2.2. строки 14, 15 изложить в следующей редакции:

14	Объемы и источники финансирования осуществления капитальных вложений в объект по годам реализации, тыс. руб.	Источники финансирования	Объем финансирования, тыс. руб.				
			всего	2022 год	2023 год	2024 год	
			бюджет города Перми	28 979,054	9 350,000	19 629,054	0,0
			бюджет города Перми (софинансируемый)	282,234	0,0	282,234	0,0
			бюджет Пермского края	14 094,83684	0,0	10 531,39474	3 563,44210
15	Ожидаемый конечный результат осуществления капитальных вложений в объект по годам осуществления капитальных вложений	ед. изм.	значение	год реализации			
				бюджет Российской Федерации	267 801,900	200 096,500	67 705,400
				разработанная проектная документация	1		2022
				выполненные работы по строительству	1		2023, 2024
				выполненные работы по авторскому надзору	1		2023
	выполненные работы по строительному контролю	1		2023			
	выполненные работы по технической инвентаризации и паспортизации объекта	1		2023			
	разработанный проект освоения лесов	1		2023			

2.10.2.3. строку 17 изложить в следующей редакции:

17	Протокол инвестиционной комиссии	-
2.10.2.4. строку 19 изложить в следующей редакции:		
19	Практические действия по осуществлению капитальных вложений в объект	Мероприятия по осуществлению капитальных вложений в объект
		разработка проектной документации
		строительно-монтажные работы
		авторский надзор
		строительный контроль
		техническая инвентаризация и паспортизация объекта
		разработка проекта освоения лесов
		ввод объекта в эксплуатацию
		Срок реализации
		2022 год
		2023, 2024 год
		2023 год
		2023 год
		2023 год
		2023 год
		2024 год

2.10.3. в таблице 14:

2.10.3.1. строки 11, 12 изложить в следующей редакции:

11	Сроки осуществления капитальных вложений в объект капитального строительства	2013, 2022
12	Срок ввода в эксплуатацию объекта капитального строительства	2022

2.10.3.2. строки 14, 15 изложить в следующей редакции:

14	Объемы и источники финансирования осуществления капитальных вложений в объект по годам реализации, тыс. руб.	Источники финансирования	Объем финансирования, тыс. руб.	
			Всего	2013
		бюджет города Перми	4 849,576	2022
			3 666,819	1 182,757
15	Ожидаемый конечный результат осуществления капитальных вложений в объект по годам осуществления капитальных вложений	ед. изм.	значение	год реализации
	разработанная проектная документация	ед.	1	2013
	выполненные работы по подготовке и приемке в эксплуатацию, врезке, пуску газа в наружные газопроводы среднего, низкого давления и ГРПШ для газоснабжения жилых домов	ед.	1	2022
	введенный в эксплуатацию объект	ед.	1	2022

3. В разделе «Система программных мероприятий подпрограммы 1.2 «Обеспечение санитарно-эпидемиологических требований законодательства» муниципальной программы «Развитие системы жилищно-коммунального хозяйства в городе Перми» строку 1.2.2.1.1.1 изложить в следующей редакции:

1.2.2.1.1.1	количество МНО, в отношении которых осуществляется содержание	ед.	24	24	24	24	24	24	24	МКУ «БДР»	бюджет города Перми	560,317	555,400	555,400	489,000	489,000
		ед.	35	37	37	37	37	37	37	МКУ «БИР»	бюджет города Перми	853,350	1 339,400	1 339,400	1 179,000	1 179,000
		ед.	26	26	26	26	26	26	26	МКУ «БКР»	бюджет города Перми	1 090,018	1 188,500	1 188,500	1 046,000	1 046,000
		ед.	11	11	11	11	11	11	11	МКУ «БЛР»	бюджет города Перми	251,346	200,500	200,500	179,100	179,100
		ед.	61	61	61	61	61	61	61	МКУ «БМР»	бюджет города Перми	1 725,13848	1 375,600	1 375,600	1 211,000	1 211,000
		ед.	49	49	49	49	49	49	49	МКУ «БОР»	бюджет города Перми	1 360,310	1 715,000	1 715,000	1 510,000	1 510,000
		ед.	22	22	22	22	22	22	22	МКУ «БСР»	бюджет города Перми	795,300	889,600	889,600	783,000	783,000
		ед.	9	9	9	9	9	9	9	МКУ «БпНЛ»	бюджет города Перми	419,683	409,200	409,200	350,800	350,800
	Итого по ПНР	ед.	237	239	239	239	239	239	239	X	бюджет города Перми	7 055,46248	7 673,200	7 673,200	6 397,100	6 397,100

4. В разделе «Система программных мероприятий подпрограммы 1.4 «Содержание объектов инженерной инфраструктуры» муниципальной программы «Развитие системы жилищно-коммунального хозяйства в городе Перми»:

4.1. строки 1.4.1.1.2.1, «Итого по мероприятию 1.4.1.1.2, в том числе по источникам финансирования» изложить в следующей редакции:

1.4.1.1.2.1	количество муниципальных казенных учреждений, выполняющих установленные целевые показатели эффективности деятельности в полном объеме	ед.	1	1	1	1	1	1	1	МКУ «ГКС»	бюджет города Перми	20 263,610	21 739,100	22 553,100	22 553,100	22 553,100
	Итого по мероприятию 1.4.1.1.2, в том числе по источникам финансирования										бюджет города Перми	20 263,610	21 739,100	22 553,100	22 553,100	22 553,100

4.2. строку «Итого по основному мероприятию 1.4.1.1, в том числе по источникам финансирования» изложить в следующей редакции:

	Итого по основному мероприятию 1.4.1.1, в том числе по источникам финансирования	бюджет города Перми	49 731,361	46 095,300	32 726,700	32 726,700	32 726,700	32 726,700
--	--	---------------------	------------	------------	------------	------------	------------	------------

4.3. строки «Итого по задаче 1.4.1, в том числе по источникам финансирования», «Всего по подпрограмме 1.4, в том числе по источникам финансирования» изложить в следующей редакции:

	Итого по задаче 1.4.1, в том числе по источникам финансирования	бюджет города Перми	51 724,152	56 126,600	51 792,600	51 920,900	52 570,700
	Всего по подпрограмме 1.4, в том числе по источникам финансирования	бюджет города Перми	51 724,152	56 126,600	51 792,600	51 920,900	52 570,700

5. В разделе «Система программных мероприятий подпрограммы 1.5 «Проведение капитального ремонта общего имущества собственников помещений в многоквартирных домах, расположенных на территории города Перми» муниципальной программы «Развитие системы жилищно-коммунального хозяйства в городе Перми»:

5.1. в графе 5 строки 1.5.1.2.1.1 цифры «36» заменить цифрами «68»;

5.2. строки 1.5.1.3.1.1, «Итого по мероприятию 1.5.1.3.1, в том числе по источникам финансирования», «Итого по основному мероприятию 1.5.1.3, в том числе по источникам финансирования», «Итого по задаче 1.5.1, в том числе по источникам финансирования», «Всего по подпрограмме 1.5, в том числе по источникам финансирования» изложить в следующей редакции:

1.5.1.3.1.1	количество отремонтированных многоквартирных домов на основании судебных актов	ед.	24	8	5	-	-	ДЖКХ	бюджет города Перми	307 450, 87133	112 574, 300	177 263, 900	0,0	0,0
Итого по мероприятию 1.5.1.3.1, в том числе по источникам финансирования														
Итого по основному мероприятию 1.5.1.3, в том числе по источникам финансирования														
Итого по задаче 1.5.1, в том числе по источникам финансирования														
										бюджет города Перми	1 007 466, 91414	738 902, 900	230 848, 500	53 584, 600
										внебюджетные источники	2 973 228, 300	9 814 257, 600	0,0	0,0
										бюджет Пермского края	609 947, 42134	266 474, 600	0,0	0,0
										всего	4 590 642, 63548	10 819 635, 100	230 848, 500	53 584, 600
Всего по подпрограмме 1.5, в том числе по источникам финансирования														
										бюджет города Перми	1 007 466, 91414	738 902, 900	230 848, 500	53 584, 600
										внебюджетные источники	2 973 228, 300	9 814 257, 600	0,0	0,0
										бюджет Пермского края	609 947, 42134	266 474, 600	0,0	0,0

6. В разделе «Таблица показателей конечного результата муниципальной программы «Развитие системы жилищно-коммунального хозяйства в городе Перми» строку 1.1.1 изложить в следующей редакции:

1.1.1		Задача. Строительство и реконструкция сетей коммунальной инфраструктуры					
	количество введенных в эксплуатацию объектов водоснабжения и водоотведения города Перми	ед.	2	5	2	1	-
	количество введенных в эксплуатацию газопроводов в микрорайонах индивидуальной застройки	ед.	1	1	-	-	-
	количество газопроводов в микрорайонах индивидуальной застройки, включенных в реестр муниципального имущества города Перми	ед.	-	1	1	-	-

7. Приложение 1 изложить в следующей редакции:

**«ПЛАН-ГРАФИК
подпрограммы 1.1 «Модернизация и комплексное развитие систем коммунальной инфраструктуры»
муниципальной программы «Развитие системы жилищно-коммунального хозяйства в городе Перми» на 2023 год**

Код	Наименование задачи, основного мероприятия, мероприятия, подмероприятия, объекта. Место проведения / расположения (адрес)	Участник программы	Дата начала реализации подмероприятия	Дата окончания реализации подмероприятия	Показатель непосредственного результата	Источники финансирования	Объем финансирования, тыс. руб.		
								наименование	ед. изм.
1	2	3	4	5	6	7	8	9	10
1.1.1	Задача. Строительство и реконструкция сетей коммунальной инфраструктуры								
1.1.1.1	Капитальные вложения в объекты муниципальной собственности системы водоснабжения и водоотведения								
1.1.1.1.1	Строительство водопроводных сетей в микрорайоне Висим Мотовилихинского района города Перми								
1.1.1.1.1.1	Проведение конкурентной закупки на выполнение работ по строительству водопроводных сетей в микрорайоне Висим Мотовилихинского района города Перми	МП «Пермводоканал»	09.01.2023	31.01.2023	извещение о проведении конкурентной закупки	ед.	1	бюджет города Перми	0,0
1.1.1.1.1.2	Заключение муниципального контракта на выполнение работ по строительству водопроводных сетей в микрорайоне Висим Мотовилихинского района города Перми	МП «Пермводоканал»	01.02.2023	28.02.2023	заключенный муниципальный контракт	ед.	1	бюджет города Перми	0,0
1.1.1.1.1.3	Выполнение работ по строительству водопроводных сетей в микрорайоне Висим Мотовилихинского района города Перми	МП «Пермводоканал»	01.03.2023	31.12.2023	акт выполненных работ	ед.	1	бюджет города Перми	37 619, 800
								внебюджетные источники	150 478, 900

1	2	3	4	5	6	7	8	9	10
Итого по мероприятию 1.1.1.1.1, в том числе по источникам финансирования									
1.1.1.1.3	Строительство сетей водоснабжения в микрорайоне Заозерье для земельных участков многолетних семей								
1.1.1.1.3.1	Проведение конкурентной закупки на разработку проектной документации на строительство сетей водоснабжения в микрорайоне Заозерье для земельных участков многолетних семей	МКУ «УТЗ»	30.03.2023	25.04.2023	извещение о проведении закупки	ед.	1	бюджет го-рода Перми	0,0
1.1.1.1.3.2	Заключение муниципального контракта на разработку проектной документации на строительство сетей водоснабжения в микрорайоне Заозерье для земельных участков многолетних семей	МКУ «УТЗ»	26.04.2023	10.05.2023	заключенный муниципальный контракт	ед.	1	бюджет го-рода Перми	0,0
1.1.1.1.3.3	Выполнение работ по разработке проектной документации на строительство сетей водоснабжения в микрорайоне Заозерье для земельных участков многолетних семей	МКУ «УТЗ»	11.05.2023	01.12.2023	разработанная проектная документация	ед.	1	бюджет го-рода Перми	10 457,100
1.1.1.1.3.4	Выполнение работ по строительству сетей водоснабжения в микрорайоне Заозерье для земельных участков многолетних семей	МКУ «УТЗ»	02.12.2023	31.12.2023	акт выполненных работ	ед.	1	бюджет го-рода Перми	19 742,900
Итого по мероприятию 1.1.1.1.3, в том числе по источникам финансирования									
1.1.1.1.7	Строительство второго напорного коллектора от канализационной насосной станции «Речник» Дзержинского района города Перми								
1.1.1.1.7.1	Проведение конкурентной закупки на выполнение работ по строительству второго напорного коллектора от канализационной насосной станции «Речник» Дзержинского района города Перми	МП «Пермводоканал»	09.01.2023	18.01.2023	извещение о проведении конкурентной закупки	ед.	1	бюджет го-рода Перми	0,0
1.1.1.1.7.2	Заключение муниципального контракта на выполнение работ по строительству второго напорного коллектора от канализационной насосной станции «Речник» Дзержинского района города Перми	МП «Пермводоканал»	19.01.2023	28.01.2023	заключенный муниципальный контракт	ед.	1	бюджет го-рода Перми	0,0
								внебюджетные источники	0,0
								внебюджетные источники	0,0

1	2	3	4	5	6	7	8	9	10
1.1.1.1.7.3	Выполнение работ по строительству второго напорного коллектора от канализационной насосной станции «Речник» Дзержинского района города Перми	МП «Пермводоканал»	01.02.2023	31.12.2023	акт выполненных работ	ед.	1	бюджет города Перми	43 835, 600
Итого по мероприятию 1.1.1.1.7, в том числе по источникам финансирования									
1.1.1.1.9	Реконструкция самотечного коллектора Д-360 мм/450 мм по бульвару Гагарина до шахты № 13 ГРК*							итого	219 177, 900
1.1.1.1.9.1	Выполнение работ по реконструкции самотечного коллектора Д-360 мм / 450 мм по бульвару Гагарина до шахты № 13 ГРК	ДЖКХ	09.01.2023	31.12.2023	акт выполненных работ	ед.	1	бюджет города Перми	43 835, 600
Итого по мероприятию 1.1.1.1.9, в том числе по источникам финансирования									
1.1.1.1.10	Строительство сетей водоснабжения в микрорайоне Средняя Курья по ул. Борцов Революции Ленинского района города Перми							бюджет города Перми	45 376, 600
1.1.1.1.10.1	Проведение конкурентной закупки на выполнение работ по строительству сети водоснабжения в микрорайоне Средняя Курья по ул. Борцов Революции Ленинского района города Перми	МП «Пермводоканал»	09.01.2023	31.01.2023	извещение о проведении конкурентной закупки	ед.	1	бюджет города Перми	0,0
1.1.1.1.10.2	Заключение муниципального контракта на выполнение работ по строительству сети водоснабжения в микрорайоне Средняя Курья по ул. Борцов Революции Ленинского района города Перми	МП «Пермводоканал»	01.02.2023	28.02.2023	заключенный муниципальный контракт	ед.	1	бюджет города Перми	0,0
1.1.1.1.10.3	Выполнение работ по строительству сети водоснабжения в микрорайоне Средняя Курья по ул. Борцов Революции Ленинского района города Перми	МП «Пермводоканал»	01.03.2022	31.12.2023	акт выполненных работ	ед.	1	бюджет города Перми	61 319, 200
Итого по мероприятию 1.1.1.1.10, в том числе по источникам финансирования									
									245 276, 400
итого									306 595, 600
бюджет города Перми									61 319, 200
внебюджетные источники									245 276, 400

1	2	3	4	5	6	7	8	9	10	
1.1.1.1.11	Санация и строительство 2-й нитки водовода Гайва-Заозерье									
1.1.1.1.11.1	Проведение конкурентной закупки на выполнение работ по строительству 2-й нитки водовода	МКУ «УТЗ»	10.03.2023	01.04.2023	извещение о проведении конкурентной закупки	ед.	1	бюджет года Пермь	0,0	
1.1.1.1.11.2	Заключение муниципального контракта на выполнение работ по строительству 2-й нитки водовода	МКУ «УТЗ»	01.04.2023	15.04.2023	муниципальный контракт	ед.	1	бюджет года Пермь	0,0	
1.1.1.1.11.3	Выполнение работ по строительству 2-й нитки водовода	МКУ «УТЗ»	16.04.2023	31.12.2023	акт выполненных работ	ед.	1	бюджет года Пермь	12 803,016	
								бюджет года Пермь	282,234	
								бюджет Пермского края	10 531,39474	
								бюджет Российской Федерации	200 096,500	
1.1.1.1.11.4	Выполнение работ по авторскому надзору	МКУ «УТЗ»	20.05.2023	31.12.2023	акт выполненных работ	ед.	1	бюджет года Пермь	589,964	
1.1.1.1.11.5	Осуществление строительного контроля	МКУ «УТЗ»	20.05.2023	31.12.2023	акт выполненных работ	ед.	1	бюджет года Пермь	5 651,886	
1.1.1.1.11.6	Выполнение работ по технической инвентаризации и паспортизации объекта	МКУ «УТЗ»	20.12.2023	31.12.2023	акт выполненных работ	ед.	1	бюджет года Пермь	539,200	
1.1.1.1.11.7	Разработка проекта освоения лесов на лесной участок с кадастровым номером 59:01:0000000:89682	МКУ «УТЗ»	03.02.2023	30.04.2023	акт выполненных работ	ед.	1	бюджет года Пермь	45,000	
Итого по мероприятию 1.1.1.11, в том числе по источникам финансирования									230 539,19474	
									бюджет года Пермь	19 629,066
									бюджет года Пермь (софинансируемый)	282,234
									бюджет Пермского края	10 531,39474
									бюджет Российской Федерации	200 096,500
									внебюджетные источники	75 796,02507

1	2	3	4	5	6	7	8	9	10
1.1.1.1.12	Реконструкция канализационной насосной станции «Речник» Дзержинского района города Перми								
1.1.1.1.12.1	Проведение конкурентной закупки на выполнение работ по строительству 2-й нитки водовода	МКУ «УТЗ»	10.07.2023	10.08.2023	извещение о проведении конкурентной закупки	ед.	1	бюджет города Перми	0,0
1.1.1.1.12.2	Заключение муниципального контракта на выполнение работ по строительству 2-й нитки водовода	МКУ «УТЗ»	11.08.2023	29.08.2023	заключенный муниципальный контракт	ед.	1	бюджет города Перми	0,0
1.1.1.1.12.3	Выполнение работ по реконструкции канализационной насосной станции	МКУ «УТЗ»	30.08.2023	31.12.2023	акт выполненных работ	ед.	1	бюджет города Перми	43 764,300
Итого по мероприятию 1.1.1.1.12, в том числе по источникам финансирования									43 764,300
Итого по основному мероприятию 1.1.1.1, в том числе по источникам финансирования									1 063 752,28274
									281 744,554
									282,234
									10 531,39474
									200 096,500
									571 097,600
1.1.1.2	Капитальные вложения в объекты муниципальной собственности в системе газоснабжения								
1.1.1.2.1	Строительство газопроводов в микрорайонах индивидуальной застройки города Перми								
1.1.1.2.1.1	Строительство газопровода в микрорайоне Гольый Мыс								
1.1.1.2.1.1.1	Проведение конкурентной закупки на выполнение работ по строительству газопровода в микрорайоне Гольый Мыс	МКУ «УТЗ»	01.06.2023	10.07.2023	извещение о проведении конкурентной закупки	ед.	1	бюджет города Перми	0,0
1.1.1.2.1.1.2	Заключение муниципального контракта на выполнение работ по строительству газопровода в микрорайоне Гольый Мыс	МКУ «УТЗ»	11.07.2023	23.07.2023	заключенный муниципальный контракт	ед.	1	бюджет города Перми	0,0
1.1.1.2.1.1.3	Выполнение работ по строительству газопровода в микрорайоне Гольый Мыс	МКУ «УТЗ»	24.07.2023	31.12.2023	акт выполненных работ	ед.	1	бюджет города Перми	9 464,942
Итого по мероприятию 1.1.1.2.1.1, в том числе по источникам финансирования									9 464,942
Итого по основному мероприятию 1.1.1.2, в том числе по источникам финансирования									9 464,942

1	2	3	4	5	6	7	8	9	10
1.1.1.3	Исполнение обязанностей муниципальной заказчика-застройщика при осуществлении бюджетных инвестиций в объекты муниципальной собственности систем коммунальной инфраструктуры								
1.1.1.3.1	Исполнение обязанностей по уплате земельного налога по объектам капитальных вложений систем коммунальной инфраструктуры								
1.1.1.3.1.1	Уплата земельного налога по объектам капитальных вложений систем коммунальной инфраструктуры	ДЖКХ	09.01.2023	31.12.2023	площадь объектов, по которым осуществляется уплата земельного налога	кв. м	162 615	бюджет го-рода Перми	1 509, 400
Итого по мероприятию 1.1.1.3.1, в том числе по источникам финансирования									
Итого по основному мероприятию 1.1.1.3, в том числе по источникам финансирования									
Итого по задаче 1.1.1, в том числе по источникам финансирования									
Итого по подпрограмме 1.1, в том числе по источникам финансирования									
Итого по бюджету го-рода Перми									
Итого по бюджету го-рода Перми (софинанси-руемый)									
Итого по бюджету Пермского края									
Итого по бюджету Российской Федерации									
Итого по внебюд-жетным источникам									
Итого по всем источникам									
Итого по бюджету го-рода Перми									
Итого по бюджету го-рода Перми (софинанси-руемый)									
Итого по бюджету Пермского края									
Итого по бюджету Российской Федерации									
Итого по внебюд-жетным источникам									

8. Приложение 2 изложить в следующей редакции:

«ПЛАН-ГРАФИК
подпрограммы 1.2 «Обеспечение санитарно-эпидемиологических требований законодательства»
муниципальной программы «Развитие системы жилищно-коммунального хозяйства в городе Перми»
на 2023 год

Код	Наименование задачи, основного мероприятия, мероприятия, подмероприятия, объекта. Место проведения / расположения (адрес)	Участник программы	Дата начала реализации подмероприятия	Дата окончания реализации подмероприятия	Показатель непосредственного результата		Источник финансирования	Объем финансирования, тыс. руб.	
					наименование	ед. изм. значение			
1	2	3	4	5	6	7	8	9	10
1.2.1	Задача. Ликвидация мест несанкционированного размещения отходов								
1.2.1.1	Организация работ по сбору, транспортированию и размещению бесхозяйных отходов на территории города Перми								
1.2.1.1.1	Ликвидация бесхозяйных отходов с территории города Перми								
1.2.1.1.1.1	Ликвидация бесхозяйных отходов с территории Дзержинского района	МКУ «БДР»	09.01.2023	31.12.2023	объем бесхозяйных отходов, ликвидированных с территории Дзержинского района	т	1 389,541	бюджет города Перми	2 072,000
1.2.1.1.1.2	Ликвидация бесхозяйных отходов с территории Индустриального района	МКУ «БИР»	09.01.2023	31.12.2023	объем бесхозяйных отходов, ликвидированных с территории Индустриального района	т	1 466,529	бюджет города Перми	2 186,800
1.2.1.1.1.3	Ликвидация бесхозяйных отходов с территории Кировского района	МКУ «БКР»	09.01.2023	31.12.2023	объем бесхозяйных отходов, ликвидированных с территории Кировского района	т	1 766,635	бюджет города Перми	2 634,300
1.2.1.1.1.4	Ликвидация бесхозяйных отходов с территории Ленинского района	МКУ «БЛР»	09.01.2023	31.12.2023	объем бесхозяйных отходов, ликвидированных с территории Ленинского района	т	709,793	бюджет города Перми	1 058,400
1.2.1.1.1.5	Ликвидация бесхозяйных отходов с территории Мотовилихинского района	МКУ «БМР»	09.01.2023	31.12.2023	объем бесхозяйных отходов, ликвидированных с территории Мотовилихинского района	т	2 252,773	бюджет города Перми	3 359,200
1.2.1.1.1.6	Ликвидация бесхозяйных отходов с территории Орджоникидзевского района	МКУ «БОР»	09.01.2023	31.12.2023	объем бесхозяйных отходов, ликвидированных с территории Орджоникидзевского района	т	1 931,811	бюджет города Перми	2 880,600
1.2.1.1.1.7	Ликвидация бесхозяйных отходов с территории Свердловского района	МКУ «БСР»	09.01.2023	31.12.2023	объем бесхозяйных отходов, ликвидированных с территории Свердловского района	т	2 131,188	бюджет города Перми	3 177,900
1.2.1.1.1.8	Ликвидация бесхозяйных отходов с территории поселка Новые Ляды	МКУ «БпНЛ»	09.01.2023	31.12.2023	объем бесхозяйных отходов, ликвидированных с территории поселка Новые Ляды	т	116,890	бюджет города Перми	174,300

1	2	3	4	5	6	7	8	9	10
Итого по мероприятию 1.2.1.1, в том числе по источникам финансирования									
Итого по основному мероприятию 1.2.1.1, в том числе по источникам финансирования									
Итого по задаче 1.2.1, в том числе по источникам финансирования									
1.2.2	Задача. Создание и содержание мест (площадок) накопления твердых коммунальных отходов на территории индивидуальной жилой застройки города Перми								
1.2.2.1	Организация работ по созданию и содержанию мест (площадок) накопления твердых коммунальных отходов								
1.2.2.1.1	Содержание мест (площадок) накопления твердых коммунальных отходов								
1.2.2.1.1.1	Содержание мест (площадок) накопления твердых коммунальных отходов (далее – МНО) на территории Дзержинского района города Перми	МКУ «БДР»	09.01.2023	31.12.2023	количество МНО, в отношении которых осуществляется содержание	ед.	24	бюджет города Перми	555,400
1.2.2.1.1.2	Содержание МНО на территории Индустриального района города Перми	МКУ «БИР»	09.01.2023	31.12.2023	количество МНО, в отношении которых осуществляется содержание	ед.	37	бюджет города Перми	1 339,400
1.2.2.1.1.3	Содержание МНО на территории Кировского района города Перми	МКУ «БКР»	09.01.2023	31.12.2023	количество МНО, в отношении которых осуществляется содержание	ед.	26	бюджет города Перми	1 188,500
1.2.2.1.1.4	Содержание МНО на территории Ленинского района города Перми	МКУ «БЛР»	09.01.2023	31.12.2023	количество МНО, в отношении которых осуществляется содержание	ед.	11	бюджет города Перми	200,500
1.2.2.1.1.5	Содержание МНО на территории Мотовилихинского района города Перми	МКУ «БМР»	09.01.2023	31.12.2023	количество МНО, в отношении которых осуществляется содержание	ед.	61	бюджет города Перми	1 375,600
1.2.2.1.1.6	Содержание МНО на территории Орджоникидзевского района города Перми	МКУ «БОР»	09.01.2023	31.12.2023	количество МНО, в отношении которых осуществляется содержание	ед.	49	бюджет города Перми	1 715,000
1.2.2.1.1.7	Содержание МНО на территории Свердловского района города Перми	МКУ «БСР»	09.01.2023	31.12.2023	количество МНО, в отношении которых осуществляется содержание	ед.	22	бюджет города Перми	889,600
1.2.2.1.1.8	Содержание МНО на территории поселка Новые Ляды города Перми	МКУ «БлПЛ»	09.01.2023	31.12.2023	количество МНО, в отношении которых осуществляется содержание	ед.	9	бюджет города Перми	409,200
Итого по мероприятию 1.2.2.1.1, в том числе по источникам финансирования									
Итого по основному мероприятию 1.2.2.1, в том числе по источникам финансирования									
Итого по задаче 1.2.2, в том числе по источникам финансирования									

1	2	3	4	5	6	7	8	9	10
Всего по подпрограмме 1.2, в том числе по источникам финансирования									
								бюджет города Перми	25 216,700

9. Приложение 3 изложить в следующей редакции:

**«ПЛАН-ГРАФИК
подпрограммы 1.3 «Обеспечение эффективного управления многоквартирными домами в городе Перми»
муниципальной программы «Развитие системы жилищно-коммунального хозяйства в городе Перми» на 2023 год**

Код	Наименование задачи, основного мероприятия, мероприятия, объекта. Место проведения / расположения (адрес)	Участник программы	Дата начала реализации мероприятия	Дата окончания реализации мероприятия	Показатель непосредственного результата		Источник финансирования	Объем финансирования, тыс. руб.	
					наименование	ед. изм. значение			
1	2	3	4	5	6	7	8	9	10
1.3.1	Задача. Информационное, методическое, консультационное и обучающее сопровождение процесса управления МКД								
1.3.1.1	Информационное, консультационное, методическое и обучающее сопровождение субъектов в сфере управления многоквартирными домами								
1.3.1.1.2	Проведение мероприятий, направленных на развитие системы общественного контроля в сфере жилищно-коммунального хозяйства								
1.3.1.1.2.1	Проведение форума «ЖКХ – новое качество. Муниципальная повестка»	ДЖКХ	09.01.2023	31.12.2023	количество проведенных форумов	ед.	1	бюджет города Перми	735,000
Итого по мероприятию 1.3.1.1.2, в том числе по источникам финансирования									735,000
Итого по основному мероприятию 1.3.1.1, в том числе по источникам финансирования									735,000
Итого по задаче 1.3.1, в том числе по источникам финансирования									735,000
1.3.2	Задача. Предоставление муниципальной поддержки населению в сфере ЖКХ								
1.3.2.1	Оказание мер социальной поддержки гражданам по оплате жилищно-коммунальных услуг								
1.3.2.1.1	Меры социальной поддержки гражданам, проживающим в непригодном для проживания и аварийном жилищном фонде	МКУ «УМЖФ»	09.01.2023	31.12.2023	общая площадь непригодного для проживания и аварийного жилищного фонда, занимаемая гражданами, которым оказаны меры социальной поддержки	тыс. кв. м	134,3	бюджет города Перми	38 810,600
Итого по мероприятию 1.3.2.1.1, в том числе по источникам финансирования									38 810,600
Итого по основному мероприятию 1.3.2.1, в том числе по источникам финансирования									38 810,600

1	2	3	4	5	6	7	8	9	10
Итого по задаче 1.3.2., в том числе по источникам финансирования									
1.3.3	Задача. Повышение уровня благоустройства территории города Перми								
1.3.3.1	Муниципальная поддержка благоустройства многоквартирных домов города Перми								
1.3.3.1.1	Возмещение затрат по благоустройству многоквартирных домов города Перми								
1.3.3.1.1.1	Прием, регистрация и согласование заявок по благоустройству придомовых территорий МКД города Перми на территории Ленинского района	администрация Ленинского района города Перми	09.01.2023	31.12.2023	количество выполненных заявок по благоустройству придомовой территории	ед.	25	бюджет города Перми	4 409, 100
1.3.3.1.1.2	Прием, регистрация и согласование заявок по благоустройству придомовых территорий МКД города Перми на территории Свердловского района	администрация Свердловского района города Перми	09.01.2023	31.12.2023	количество выполненных заявок по благоустройству придомовой территории	ед.	26	бюджет города Перми	18 633, 100
1.3.3.1.1.3	Прием, регистрация и согласование заявок по благоустройству придомовых территорий МКД города Перми на территории Мотовилихинского района	администрация Мотовилихинского района города Перми	09.01.2023	31.12.2023	количество выполненных заявок по благоустройству придомовой территории	ед.	46	бюджет города Перми	15 940, 500
1.3.3.1.1.4	Прием, регистрация и согласование заявок по благоустройству придомовых территорий МКД города Перми на территории Дзержинского района	администрация Дзержинского района города Перми	09.01.2023	31.12.2023	количество выполненных заявок по благоустройству придомовой территории	ед.	11	бюджет города Перми	16 166, 300
1.3.3.1.1.5	Прием, регистрация и согласование заявок по благоустройству придомовых территорий МКД города Перми на территории Индустриального района	администрация Индустриального района города Перми	09.01.2023	31.12.2023	количество выполненных заявок по благоустройству придомовой территории	ед.	22	бюджет города Перми	14 696, 700
1.3.3.1.1.6	Прием, регистрация и согласование заявок по благоустройству придомовых территорий МКД города Перми на территории Кировского района	администрация Кировского района города Перми	09.01.2023	31.12.2023	количество выполненных заявок по благоустройству придомовой территории	ед.	17	бюджет города Перми	13 227, 300
1.3.3.1.1.7	Прием, регистрация и согласование заявок по благоустройству придомовых территорий МКД города Перми на территории Орджоникидзевского района	администрация Орджоникидзевского района города Перми	09.01.2023	31.12.2023	количество выполненных заявок по благоустройству придомовой территории	ед.	10	бюджет города Перми	12 727, 000

1	2	3	4	5	6	7	8	9	10
1.3.3.1.1.8	Прием, регистрация и согласование заявок по благоустройству придомовых территорий МКД города Перми на территории поселка Новые Ляды	администрация поселка Новые Ляды	09.01.2023	31.12.2023	количество выполненных заявок по благоустройству придомовой территории	ед.	5	бюджет города Перми	1 200,000
Итого по мероприятию 1.3.3.1.1, в том числе по источникам финансирования									
Итого по основному мероприятию 1.3.3.1, в том числе по источникам финансирования									
Итого по задаче 1.3.3, в том числе по источникам финансирования									
Всего по подпрограмме 1.3, в том числе по источникам финансирования									

10. Приложение 4 изложить в следующей редакции:

**«ПЛАН-ГРАФИК
подпрограммы 1.4 «Содержание объектов инженерной инфраструктуры» муниципальной программы
«Развитие системы жилищно-коммунального хозяйства в городе Перми» на 2023 год**

Код	Наименование задачи, основного мероприятия, мероприятия, подмероприятия, объекта. Место проведения / расположения (адрес)	Участник программы	Дата начала реализации подмероприятия	Дата окончания реализации подмероприятия	Показатель непосредственного результата	Источники финансирования		Объем финансирования, тыс. руб.	
						наименование	ед. изм.		наименование
1	2	3	4	5	6	7	8	9	10
1.4.1	Задача. Обеспечение нормативного состояния объектов инженерной инфраструктуры								
1.4.1.1	Обеспечение нормативного состояния объектов инженерной инфраструктуры, находящихся в муниципальной собственности, в том числе бесхозяйных объектов								
1.4.1.1.1	Содержание и текущий ремонт объектов инженерной инфраструктуры								
1.4.1.1.1.1	Заключение контрактов на выполнение аварийно-восстановительных работ на бесхозяйных объектах инженерной инфраструктуры до даты передачи их специализированным организациям	МКУ «ГКС»	09.01.2023	31.12.2023	количество заключенных контрактов	ед.	62	бюджет города Перми	0,0
1.4.1.1.1.2	Выполнение аварийно-восстановительных работ на бесхозяйных объектах инженерной инфраструктуры до даты передачи их специализированным организациям	МКУ «ГКС»	09.01.2023	31.12.2023	протяженность обслуживаемых бесхозяйных сетей	п. м	61 230, 26	бюджет города Перми	10 173, 600

1	2	3	4	5	6	7	8	9	10
1.4.1.1.3	Заключение контрактов на выполнение работ по содержанию и текущему ремонту муниципальных объектов инженерной инфраструктуры, включая аварийно-восстановительные работы, включая аварийно-восстановительные работы	МКУ «ГКС»	09.01.2023	31.12.2023	количество заключенных контрактов	ед.	50	бюджет города Перми	0,0
1.4.1.1.4	Выполнение работ по содержанию и текущему ремонту муниципальных объектов инженерной инфраструктуры, включая аварийно-восстановительные работы	МКУ «ГКС»	09.01.2023	31.12.2023	протяженность обслуживаемых муниципальных сетей	п. м	360 458, 40	бюджет города Перми	14 182, 600
Итого по мероприятию 1.4.1.1, в том числе по источникам финансирования									
1.4.1.2	Обеспечение деятельности (оказание услуг, выполнение работ) муниципальных учреждений (организаций)								
1.4.1.2.1	Обеспечение деятельности МКУ «ГКС»	МКУ «ГКС»	09.01.2023	31.12.2023	количество муниципальных казенных учреждений, выполняющих целевые показатели эффективности деятельности в полном объеме	ед.	1	бюджет города Перми	21 739, 100
Итого по мероприятию 1.4.1.2, в том числе по источникам финансирования									
Итого по основному мероприятию 1.4.1, в том числе по источникам финансирования									
1.4.1.2	Финансовое обеспечение денежных обязательств муниципального предприятия								
1.4.1.2.2	Финансовое обеспечение расходов муниципального предприятия «Пермводоканал» по погашению денежных обязательств по договору займа								
1.4.1.2.2.1	Предоставление субсидии в соответствии с договором займа	ДЖКХ	09.01.2023	31.12.2023	количество заключенных договоров займа	ед.	1	бюджет города Перми	10 031, 300
Итого по мероприятию 1.4.1.2.2, в том числе по источникам финансирования									
Итого по основному мероприятию 1.4.1.2, в том числе по источникам финансирования									
Итого по задаче 1.4.1, в том числе по источникам финансирования									
Всего по подпрограмме 1.4, в том числе по источникам финансирования									
									56 126, 600
									56 126, 600

11. Приложение 5 изложить в следующей редакции:

«ПЛАН-ГРАФИК
подпрограммы 1.5 «Проведение капитального ремонта общего имущества собственников помещений
в многоквартирных домах, расположенных на территории города Перми» муниципальной программы
«Развитие системы жилищно-коммунального хозяйства в городе Перми» на 2023 год

Код	Наименование задачи, основного мероприятия, мероприятия, подпрограммы / расположения (адрес)	Участник программы	Дата начала реализации подмероприятия	Дата окончания реализации подмероприятия	Показатель непосредственного результата	Источники финансирования		Объем финансирования, тыс. руб.		
						ед. изм.	значение			
1	2	3	4	5	6	7	8	9	10	
1.5.1	Задача. Капитальный ремонт общего имущества в многоквартирных домах, расположенных на территории города Перми									
1.5.1.1	Исполнение обязанностей собственника помещений по содержанию общего имущества собственников помещений в многоквартирных домах в части муниципальной доли собственности									
1.5.1.1.1	Уплата взносов на капитальный ремонт общего имущества в многоквартирных домах в части муниципальной доли собственности									
1.5.1.1.1.1	Оплата взносов на капитальный ремонт общего имущества в многоквартирных домах в части муниципальной доли собственности	МКУ «ГКС»	09.01.2023	31.12.2023	площадь помещений муниципальной собственности, за которую уплачены взносы на капитальный ремонт	тыс. кв. м	496,2	бюджет города Перми	53 584,600	
1.5.1.1.1.2	Мониторинг уплаты взносов на капитальный ремонт общего имущества в многоквартирных домах в части муниципальной доли собственности	МКУ «ГКС»	09.01.2023	31.12.2023	количество проведенных сверок с региональным оператором	ед.	4	бюджет города Перми	0,0	
Итого по мероприятию 1.5.1.1.1, в том числе по источникам финансирования										
Итого по основному мероприятию 1.5.1.1, в том числе по источникам финансирования										
1.5.1.2	Муниципальная поддержка капитального ремонта жилищного фонда города Перми									
1.5.1.2.1	Развитие городского пространства									
1.5.1.2.1.1	Проведение капитального ремонта фасадов многоквартирных домов	ДЖСХ	09.01.2023	31.12.2023	количество отремонтированных МКД	ед.	68	бюджет города Перми	572 744,000	
									бюджет Пермского края	266 474,600
Итого по мероприятию 1.5.1.2.1, в том числе по источникам финансирования									839 218,600	
									бюджет города Перми	572 744,000
									бюджет Пермского края	266 474,600

1	2	3	4	5	6	7	8	9	10
1.5.1.2.2	Обеспечение мероприятий по капитальному ремонту многоквартирных домов								
1.5.1.2.2.1	Проведение капитального ремонта общего имущества в многоквартирных домах	ДЖКХ	09.01.2023	31.12.2023	количество отремонтированных МКД	ед.	1 244	внебюджетные источники	9 814 257, 600
Итого по мероприятию 1.5.1.2.2, в том числе по источникам финансирования									
Итого по основному мероприятию 1.5.1.2, в том числе по источникам финансирования									
1.5.1.3	Исполнение судебных актов, вступивших в законную силу, в рамках капитального ремонта								
1.5.1.3.1	Выполнение работ по капитальному ремонту многоквартирных домов, направленных на исполнение судебных актов								
1.5.1.3.1.1	Выполнение строительного-монтажных работ по капитальному ремонту многоквартирных домов на основании судебных актов	ДЖКХ	09.01.2023	31.12.2023	акт выполненных работ	ед.	8	бюджет города Перми	112 574, 300
Итого по мероприятию 1.5.1.3.1, в том числе по источникам финансирования									
Итого по основному мероприятию 1.5.1.3, в том числе по источникам финансирования									
Итого по задаче 1.5.1, в том числе по источникам финансирования									
Итого по подпрограмме 1.5, в том числе по источникам финансирования									
									10 819 635, 100
									738 902, 900
									9 814 257, 600
									266 474, 600
									10 819 635, 100
									738 902, 900
									9 814 257, 600
									266 474, 600



АДМИНИСТРАЦИЯ ГОРОДА ПЕРМИ ПОСТАНОВЛЕНИЕ

31.01.2023

№ 56

О внесении изменений в схему размещения нестационарных торговых объектов на территории города Перми, утвержденную постановлением администрации города Перми от 02.08.2018 № 521

В соответствии с Федеральным законом от 06 октября 2003 г. № 131-ФЗ «Об общих принципах организации местного самоуправления в Российской Федерации», статьей 10 Федерального закона от 28 декабря 2009 г. № 381-ФЗ «Об основах государственного регулирования торговой деятельности в Российской Федерации», постановлением Правительства Пермского края от 28 ноября 2017 г. № 966-п «Об утверждении Порядка разработки и утверждения схемы размещения нестационарных торговых объектов», Уставом города Перми администрация города Перми ПОСТАНОВЛЯЕТ:

1. Внести в текстовую часть схемы размещения нестационарных торговых объектов на территории города Перми, утвержденной постановлением администрации города Перми от 02 августа 2018 г. № 521 (в ред. от 28.03.2019 № 178, от 23.05.2019 № 201, от 23.09.2019 № 588, от 05.11.2019 № 853, от 26.12.2019 № 1085, от 17.03.2020 № 230, от 14.05.2020 № 429, от 18.05.2020 № 430, от 09.06.2020 № 507, от 17.07.2020 № 628, от 03.08.2020 № 681, от 06.10.2020 № 937, от 27.10.2020 № 1092, от 24.12.2020 № 1317, от 24.03.2021 № 194, от 29.04.2021 № 319, от 24.05.2021 № 368, от 28.09.2021 № 767, от 29.10.2021 № 958, от 21.12.2021 № 1169, от 16.05.2022 № 360, от 26.05.2022 № 405, от 19.07.2022 № 612, от 13.09.2022 № 791, от 27.12.2022 № 1375), следующие изменения:

- 1.1. в графах 5, 6 строки под учетным номером нестационарного торгового объекта Д-ВА-1 цифру «4» заменить цифрами «3,4»;
- 1.2. в графах 5, 6 строки под учетным номером нестационарного торгового объекта Д-ВА-5 цифру «4» заменить цифрами «3,4»;
- 1.3. в графах 5, 6 строки под учетным номером нестационарного торгового объекта Д-ВА-12 цифру «4» заменить цифрами «3,4»;
- 1.4. в графах 5, 6 строки под учетным номером нестационарного торгового объекта Д-ВА-14 цифру «4» заменить цифрами «3,4»;
- 1.5. в графах 5, 6 строки под учетным номером нестационарного торгового объекта Д-ВА-18 цифру «4» заменить цифрами «3,4»;
- 1.6. в графах 5, 6 строки под учетным номером нестационарного торгового объекта Д-ВА-23 цифру «4» заменить цифрами «3,4»;
- 1.7. в графах 5, 6 строки под учетным номером нестационарного торгового объекта Д-ВА-24 цифру «4» заменить цифрами «3,4»;
- 1.8. в графах 5, 6 строки под учетным номером нестационарного торгового объекта Д-ВА-26 цифру «4» заменить цифрами «3,4»;
- 1.9. в графах 5, 6 строки под учетным номером нестационарного торгового объекта Д-ВА-27 цифру «4» заменить цифрами «3,4»;
- 1.10. в графах 5, 6 строки под учетным номером нестационарного торгового объекта И-ВА-3 цифру «4» заменить цифрами «3,4»;
- 1.11. в графах 5, 6 строки под учетным номером нестационарного торгового объекта И-ВА-8 цифру «4» заменить цифрами «3,4»;
- 1.12. в графах 5, 6 строки под учетным номером нестационарного торгового объекта И-ВА-10 цифру «4» заменить цифрами «3,4»;
- 1.13. в графах 5, 6 строки под учетным номером нестационарного торгового объекта К-ВА-1 цифру «4» заменить цифрами «3,4»;
- 1.14. в графах 5, 6 строки под учетным номером нестационарного торгового объекта К-ВА-5 цифру «4» заменить цифрами «3,4»;
- 1.15. в графах 5, 6 строки под учетным номером нестационарного торгового объекта К-ВА-8 цифру «4» заменить цифрами «3,4»;
- 1.16. в графах 5, 6 строки под учетным номером нестационарного торгового объекта К-ВА-12 цифру «4» заменить цифрами «3,4»;

1.17. в графах 5, 6 строки под учетным номером нестационарного торгового объекта Л-ВА-1 цифру «4» заменить цифрами «3,4»;

1.18. в графах 5, 6 строки под учетным номером нестационарного торгового объекта Л-ВА-4 цифру «4» заменить цифрами «3,4»;

1.19. в графах 5, 6 строки под учетным номером нестационарного торгового объекта Л-ВА-5 цифру «4» заменить цифрами «3,4»;

1.20. в графах 5, 6 строки под учетным номером нестационарного торгового объекта М-ВА-2 цифру «4» заменить цифрами «3,4»;

1.21. в графах 5, 6 строки под учетным номером нестационарного торгового объекта М-ВА-13 цифру «4» заменить цифрами «3,4»;

1.22. в графах 5, 6 строки под учетным номером нестационарного торгового объекта О-ВА-1 цифру «4» заменить цифрами «3,4»;

1.23. в графах 5, 6 строки под учетным номером нестационарного торгового объекта С-ВА-1 цифру «4» заменить цифрами «3,4»;

1.24. в графах 5, 6 строки под учетным номером нестационарного торгового объекта С-ВА-2 цифру «4» заменить цифрами «3,4»;

1.25. в графах 5, 6 строки под учетным номером нестационарного торгового объекта С-ВА-4 цифру «4» заменить цифрами «3,4»;

1.26. в графах 5, 6 строки под учетным номером нестационарного торгового объекта С-ВА-13 цифру «4» заменить цифрами «3,4».

2. Департаменту экономики и промышленной политики администрации города Перми направить схему размещения нестационарных торговых объектов на территории города Перми в Министерство промышленности и торговли Пермского края (далее – Министерство) в течение 5 календарных дней со дня утверждения для размещения на сайте Министерства в информационно-телекоммуникационной сети Интернет.

3. Настоящее постановление вступает в силу со дня официального опубликования в печатном средстве массовой информации «Официальный бюллетень органов местного самоуправления муниципального образования город Пермь».

4. Управлению по общим вопросам администрации города Перми обеспечить опубликование настоящего постановления в печатном средстве массовой информации «Официальный бюллетень органов местного самоуправления муниципального образования город Пермь».

5. Информационно-аналитическому управлению администрации города Перми обеспечить опубликование (обнародование) настоящего постановления на официальном сайте муниципального образования город Пермь в информационно-телекоммуникационной сети Интернет.

6. Контроль за исполнением настоящего постановления возложить на заместителя главы администрации города Перми Агеева В.Г.

И.о. Главы города Перми

А.А. Грибанов



АДМИНИСТРАЦИЯ ГОРОДА ПЕРМИ ПОСТАНОВЛЕНИЕ

31.01.2023

№ 57

Об утверждении Регламента взаимодействия департамента жилищно-коммунального хозяйства администрации города Перми и управления жилищных отношений администрации города Перми по вопросам сноса многоквартирных домов, признанных в установленном порядке аварийными и подлежащими сносу

В соответствии с Федеральным законом от 06 октября 2003 г. № 131-ФЗ «Об общих принципах организации местного самоуправления в Российской Федерации», Уставом города Перми, решениями Пермской городской Думы от 12 сентября 2006 г. № 213 «Об управлении жилищных отношений администрации города Перми», от 26 июня 2012 г. № 138 «О создании департамента жилищно-коммунального хозяйства администрации города Перми», от 20 декабря

2022 г. № 286 «О внесении изменений в отдельные решения Пермской городской Думы об утверждении положений о функциональных и территориальных органах администрации города Перми в сфере жилищно-коммунального хозяйства и благоустройства территории города Перми», в целях выполнения мероприятий по сносу многоквартирных домов, признанных в установленном порядке аварийными и подлежащими сносу, администрация города Перми ПОСТАНОВЛЯЕТ:

1. Утвердить прилагаемый Регламент взаимодействия департамента жилищно-коммунального хозяйства администрации города Перми и управления жилищных отношений администрации города Перми по вопросам сноса многоквартирных домов, признанных в установленном порядке аварийными и подлежащими сносу.

2. Настоящее постановление вступает в силу со дня официального опубликования в печатном средстве массовой информации «Официальный бюллетень органов местного самоуправления муниципального образования город Пермь» и распространяется на правоотношения, возникшие с 01 февраля 2023 г.

3. Управлению по общим вопросам администрации города Перми обеспечить опубликование настоящего постановления в печатном средстве массовой информации «Официальный бюллетень органов местного самоуправления муниципального образования город Пермь».

4. Информационно-аналитическому управлению администрации города Перми обеспечить опубликование (обнародование) настоящего постановления на официальном сайте муниципального образования город Пермь в информационно-телекоммуникационной сети Интернет.

5. Контроль за исполнением настоящего постановления возложить на заместителя главы администрации города Перми Субботина И.А.

И.о. Главы города Перми

А.А. Грибанов

УТВЕРЖДЕН
постановлением администрации
города Перми
от 31.01.2023 № 57

РЕГЛАМЕНТ

взаимодействия департамента жилищно-коммунального хозяйства администрации города Перми и управления жилищных отношений администрации города Перми по вопросам сноса многоквартирных домов, признанных в установленном порядке аварийными и подлежащими сносу

I. Общие положения

Настоящий Регламент устанавливает порядок взаимодействия департамента жилищно-коммунального хозяйства администрации города Перми и управления жилищных отношений администрации города Перми (далее – ДЖКХ, УЖО) при осуществлении на территории города Перми в пределах полномочий, установленных муниципальными правовыми актами, мероприятий по сносу многоквартирных домов, признанных в установленном порядке аварийными и подлежащими сносу.

II. Формы взаимодействия

2.1. Взаимодействие ДЖКХ и УЖО осуществляется путем:

направления запросов, представления достоверных и полных документов и сведений, предложений, планов, а также иной информации, в том числе проектной документации по сносу многоквартирных домов, признанных в установленном порядке аварийными и подлежащими сносу;
проведения рабочих встреч и совещаний.

2.2. Обмен информацией между ДЖКХ и УЖО осуществляется с использованием системы электронного документооборота.

III. Порядок взаимодействия

3.1. УЖО в целях реализации мероприятий по сносу многоквартирных домов, признанных в установленном порядке аварийными и подлежащими сносу:

3.1.1. ежегодно до 20 августа текущего года утверждает перечень многоквартирных домов, признанных в установленном порядке аварийными и подлежащими сносу, запланированных к сносу в очередной финансовый год и плановый период (далее – Перечень), по форме согласно приложению к настоящему Регламенту.

В 2023 году утверждает Перечень до 01 апреля 2023 г.;

3.1.2. в течение 5 рабочих дней со дня утверждения Перечня направляет его в ДЖКХ для согласования и организации работ по сносу;

3.1.3. в течение 5 рабочих дней со дня получения запроса направляет в ДЖКХ предложения для формирования расчетов объемов бюджетных ассигнований по расходным обязательствам на проведение работ по сносу многоквартирных домов, признанных в установленном порядке аварийными и подлежащими сносу, на очередной финансовый год и плановый период (текущий финансовый год);

3.1.4. обеспечивает подготовку и направление в ДЖКХ проектов организации работ по сносу многоквартирных домов, признанных в установленном порядке аварийными и подлежащими сносу (далее – Проектная документация), в сроки, предусмотренные Перечнем;

3.1.5. направляет в ДЖКХ уточненный перечень многоквартирных домов, признанных в установленном порядке аварийными и подлежащими сносу, на текущий финансовый год с приложением Проектной документации, в случае включения не предусмотренных Перечнем многоквартирных домов, признанных в установленном порядке аварийными и подлежащими сносу, в течение 3 рабочих дней со дня получения Проектной документации;

3.1.6. обеспечивает выполнение мероприятий по отключению и (или) переносу (за пределы земельного участка, на котором проводятся работы по сносу многоквартирного дома) сетей инженерно-технического обеспечения многоквартирного дома, признанного в установленном порядке аварийным и подлежащим сносу, и направление информации об их завершении в ДЖКХ в течение 3 рабочих дней после отключения и (или) переноса сетей инженерно-технического обеспечения многоквартирного дома;

3.1.7. обеспечивает утверждение (изменение) муниципальной программы, включающей мероприятия по сносу многоквартирных домов, признанных в установленном порядке аварийными и подлежащими сносу, на очередной финансовый год и плановый период, плана-графика реализации мероприятий на очередной финансовый год.

3.2. ДЖКХ в целях реализации сноса многоквартирных домов, признанных в установленном порядке аварийными и подлежащими сносу:

3.2.1. в течение 5 рабочих дней со дня поступления рассматривает и согласовывает перечни, предусмотренные пунктами 3.1.1, 3.1.5 настоящего Регламента. Обеспечивает составление, утверждение графика производства работ по сносу многоквартирных домов, признанных в установленном порядке аварийными и подлежащими сносу, и выполнение данных работ в установленном порядке;

3.2.2. в случае недостаточности лимитов бюджетных ассигнований на очередной финансовый год (текущий финансовый год) не позднее 01 июня запрашивает в УЖО предложения для формирования расчетов объемов бюджетных ассигнований по расходным обязательствам на проведение работ по сносу многоквартирных домов, признанных в установленном порядке аварийными и подлежащими сносу, на очередной финансовый год и плановый период (текущий финансовый год);

3.2.3. на основании информации, представленной в соответствии с пунктами 3.1.3, 3.1.5 настоящего Регламента, формирует и направляет предложения по увеличению (уменьшению) расходной части бюджета города Перми для рассмотрения на очередном заседании Пермской городской Думы в установленном порядке;

3.2.4. уведомляет УЖО о начале проведения работ по сносу многоквартирных домов не позднее чем за 10 рабочих дней до начала работ по сносу многоквартирных домов, о завершении работ по сносу многоквартирных домов – не позднее 5 рабочих дней после завершения сноса многоквартирных домов.

Приложение
к Регламенту взаимодействия
департамента жилищно-
коммунального хозяйства
администрации города Перми
и управления жилищных
отношений администрации
города Перми по вопросам
сноса многоквартирных домов,
признанных в установленном
порядке аварийными
и подлежащими сносу

ФОРМА

СОГЛАСОВАНО

Начальник департамента
жилищно-коммунального хозяйства
администрации города Перми

УТВЕРЖДАЮ

Начальник управления жилищных отношений
администрации города Перми

ПЕРЕЧЕНЬ

**многоквартирных домов, признанных в установленном порядке аварийными и подлежащими сносу,
запланированных к сносу в очередной финансовый год и плановый период**

№	Адрес многоквартирного дома	Год ввода дома в эксплуатацию	Дата признания многоквартирного дома аварийным и подлежащим сносу	Сведения о решении суда или органа местного самоуправления о сносе объекта капитального строительства либо о наличии обязательства по сносу в соответствии с земельным законодательством Российской Федерации (при наличии таких решения либо обязательства), сведения о наличии прав иных лиц на объект капитального строительства, земельный участок (при наличии таких лиц)	Планируемая дата окончания всех подготовительных мероприятий: переселения и выполнения работ по отключению и (или) переносу сетей инженерно-технического обеспечения, в том числе транзитных	Планируемая дата разработки проекта организации работ по сносу и срок направления Проектной документации в ДЖКХ	Общая площадь многоквартирного дома, кв. м
1	2	3	4	5	6	7	8
20 __ год							
Всего площадь многоквартирных домов, подлежащих сносу, кв. м							



АДМИНИСТРАЦИЯ ГОРОДА ПЕРМИ ПОСТАНОВЛЕНИЕ

31.01.2023

№ 58

Об утверждении Регламента взаимодействия департамента жилищно-коммунального хозяйства администрации города Перми и департамента дорог и благоустройства администрации города Перми по вопросам содержания и ремонта системы ливневой канализации на территориях общего пользования города Перми, находящейся в муниципальной собственности, бесхозяйных сетей ливневой канализации на территориях общего пользования города Перми

В соответствии с Федеральным законом от 06 октября 2003 г. № 131-ФЗ «Об общих принципах организации местного самоуправления в Российской Федерации», Уставом города Перми, решениями Пермской городской Думы от 26 июня 2012 г. № 138 «О создании департамента жилищно-коммунального хозяйства администрации города Перми», от 25 июня 2019 г. № 141 «О департаменте транспорта администрации города Перми, о департаменте дорог и благоустройства администрации города Перми и о признании утратившими силу отдельных решений Пермской городской Думы», от 20 декабря 2022 г. № 286 «О внесении изменений в отдельные решения Пермской городской Думы об утверждении положений о функциональных и территориальных органах администрации города Перми в сфере жилищно-коммунального хозяйства и благоустройства территории города Перми», в целях выполнения мероприятий по содержанию и ремонту системы ливневой канализации на территориях общего пользования города Перми, находящейся в муниципальной собственности, бесхозяйных сетей ливневой канализации на территориях общего пользования города Перми администрация города Перми ПОСТАНОВЛЯЕТ:

1. Утвердить прилагаемый Регламент взаимодействия департамента жилищно-коммунального хозяйства администрации города Перми и департамента дорог и благоустройства администрации города Перми по вопросам содержания и ремонта системы ливневой канализации на территориях общего пользования города Перми, находящейся в муниципальной собственности, бесхозяйных сетей ливневой канализации на территориях общего пользования города Перми.

2. Настоящее постановление вступает в силу со дня официального опубликования в печатном средстве массовой информации «Официальный бюллетень органов местного самоуправления муниципального образования город Пермь» и распространяется на правоотношения, возникшие с 01 февраля 2023 г.

3. Управлению по общим вопросам администрации города Перми обеспечить опубликование настоящего постановления в печатном средстве массовой информации «Официальный бюллетень органов местного самоуправления муниципального образования город Пермь».

4. Информационно-аналитическому управлению администрации города Перми обеспечить опубликование (обнародование) настоящего постановления на официальном сайте муниципального образования город Пермь в информационно-телекоммуникационной сети Интернет.

5. Контроль за исполнением настоящего постановления возложить на заместителя главы администрации города Перми Субботина И.А.

И.о. Главы города Перми

А.А. Грибанов

УТВЕРЖДЕН
постановлением администрации
города Перми
от 31.01.2023 № 58

РЕГЛАМЕНТ

взаимодействия департамента жилищно-коммунального хозяйства администрации города Перми и департамента дорог и благоустройства администрации города Перми по вопросам содержания и ремонта системы ливневой канализации на территориях общего пользования города Перми, находящейся в муниципальной собственности, бесхозяйных сетей ливневой канализации на территориях общего пользования города Перми

I. Общие положения

Настоящий Регламент устанавливает порядок взаимодействия департамента жилищно-коммунального хозяйства администрации города Перми и департамента дорог и благоустройства администрации города Перми (далее – ДЖКХ, ДДиБ) при осуществлении на территории города Перми в пределах полномочий, установленных муниципальными правовыми актами, мероприятий по содержанию и ремонту:

системы ливневой канализации на территориях общего пользования города Перми, находящейся в муниципальной собственности (далее – система ливневой канализации);

бесхозяйных сетей ливневой канализации на территориях общего пользования города Перми (далее – бесхозяйные сети ливневой канализации).

II. Формы взаимодействия

2.1. Взаимодействие ДЖКХ и ДДиБ осуществляется путем:

направления запросов, представления достоверных и полных документов и сведений, предложений, а также иной информации по содержанию и ремонту системы ливневой канализации и бесхозяйных сетей ливневой канализации; проведения рабочих встреч и совещаний.

2.2. Обмен информацией между ДЖКХ и ДДиБ осуществляется с использованием системы электронного документооборота.

III. Порядок взаимодействия

3.1. ДЖКХ в целях реализации мероприятий по содержанию и ремонту системы ливневой канализации и бесхозяйных сетей ливневой канализации:

3.1.1. ежегодно запрашивает в ДДиБ предложения по содержанию и ремонту системы ливневой канализации и бесхозяйных сетей ливневой канализации, в том числе очистных сооружений, на очередной финансовый год и плановый период (далее – Предложения) не позднее 20 августа текущего года.

В 2023 году запрашивает Предложения не позднее 01 апреля 2023 г.;

3.1.2. в течение 5 рабочих дней со дня поступления Предложений разрабатывает и утверждает перечень мероприятий по содержанию и ремонту системы ливневой канализации и бесхозяйных сетей ливневой канализации, в том числе очистных сооружений, на очередной финансовый год и плановый период (далее – Перечень мероприятий по содержанию и ремонту) по форме согласно приложению к настоящему Регламенту;

3.1.3. в течение 15 рабочих дней со дня утверждения Перечня мероприятий по содержанию и ремонту обеспечивает составление, утверждение графика производства работ по содержанию и ремонту системы ливневой канализации и бесхозяйных сетей ливневой канализации (далее – График) и выполнение данных работ в соответствии с Графиком в установленном порядке;

3.1.4. в течение 5 рабочих дней со дня поступления дополнительных Предложений, предусмотренных пунктом 3.2.2 настоящего Регламента, принимает решение о внесении изменений в Перечень мероприятий по содержанию и ремонту и актуализирует Перечень мероприятий по содержанию и ремонту в рамках выделенных лимитов бюджетных ассигнований;

3.1.5. в течение 5 рабочих дней со дня внесения изменений в Перечень мероприятий по содержанию и ремонту обеспечивает внесение изменений в График и выполнение данных работ в соответствии с Графиком в установленном порядке;

3.1.6. обеспечивает утверждение (изменение) муниципальной программы, включающей мероприятия по содержанию и ремонту системы ливневой канализации и бесхозяйных сетей ливневой канализации, в том числе очистных сооружений, на очередной финансовый год и плановый период, плана-графика реализации мероприятий на очередной финансовый год;

3.1.7. в случае недостаточности лимитов бюджетных ассигнований на очередной финансовый год (текущий финансовый год) либо на основании информации, представленной в соответствии с пунктом 3.2.2 настоящего Регламента, обеспечивает формирование и направление в департамент финансов администрации города Перми расчета дополнительной потребности в бюджетных ассигнованиях по расходным обязательствам на проведение работ по содержанию и ремонту системы ливневой канализации и бесхозяйных сетей ливневой канализации для рассмотрения в установленном порядке.

3.2. ДДиБ:

3.2.1. в течение 5 рабочих дней со дня получения запроса направляет в ДЖКХ Предложения;

3.2.2. в течение 5 рабочих дней со дня выявления объектов системы ливневой канализации и бесхозяйных сетей ливневой канализации, требующих выполнения работ по содержанию и ремонту и не предусмотренных Перечнем мероприятий по содержанию и ремонту или поступления о них информации от контрольно-надзорных органов, территориальных органов администрации города Перми, из обращений физических или юридических лиц в текущем финансовом году, направляет в ДЖКХ дополнительные Предложения для внесения изменений в Перечень мероприятий по содержанию и ремонту;

3.2.3. участвует в приемке работ по содержанию и ремонту системы ливневой канализации и бесхозяйных сетей ливневой канализации:

при наличии замечаний к качеству работ направляет их в ДЖКХ не позднее 3 рабочих дней после завершения работ согласно Графику;

при отсутствии замечаний согласовывает приемку выполненных работ в указанный срок.

Приложение
к Регламенту взаимодействия
департамента жилищно-
коммунального хозяйства
администрации города Перми
и департамента дорог
и благоустройства администрации
города Перми по вопросам
содержания и ремонта системы
ливневой канализации
на территориях общего пользования
города Перми, находящейся
в муниципальной собственности,
бесхозяйных сетей ливневой
канализации на территориях общего
пользования города Перми

ФОРМА

УТВЕРЖДАЮ

Начальник департамента
жилищно-коммунального хозяйства
администрации города Перми

ПЕРЕЧЕНЬ

мероприятий по содержанию и ремонту системы ливневой канализации и бесхозяйных сетей ливневой канализации, в том числе очистных сооружений, на очередной финансовый год и плановый период

№	Наименование объекта	Адрес объекта (координаты, кадастровый номер)	Вид работ	Объем работ	Единица измерения
1	2	3	4	5	6
20 __ год					
1. Мероприятия по содержанию и ремонту системы ливневой канализации					

кромe того, мероприятия по содержанию и ремонту очистных сооружений					
2. Мероприятия по содержанию и ремонту бесхозяйных сетей ливневой канализации					
Протяженность ливневой канализации, находящейся на содержании, в том числе:					км
системы ливневой канализации					км
бесхозяйных сетей ливневой канализации					км
Протяженность системы ливневой канализации, в отношении которой предусмотрены мероприятия по содержанию и ремонту					п. м
Протяженность бесхозяйных сетей ливневой канализации, в отношении которых предусмотрены мероприятия по содержанию и ремонту					п. м
Количество объектов очистных сооружений, находящихся на содержании					ед.
Количество объектов очистных сооружений, в отношении которых предусмотрены мероприятия по содержанию и ремонту, в том числе по видам работ:					ед.
					ед.
Доля ливневой канализации, в отношении которой предусмотрены мероприятия по содержанию и ремонту, от общей протяженности ливневой канализации, находящейся на содержании					%



АДМИНИСТРАЦИЯ ГОРОДА ПЕРМИ ПОСТАНОВЛЕНИЕ

31.01.2023

№ 59

Об утверждении Регламента взаимодействия департамента жилищно-коммунального хозяйства, управления по экологии и природопользованию, территориальных органов администрации города Перми по вопросам ликвидации бесхозяйных отходов на несанкционированных свалках, выявленных на территории города Перми

В соответствии с Федеральным законом от 06 октября 2003 г. № 131-ФЗ «Об общих принципах организации местного самоуправления в Российской Федерации», Уставом города Перми, решениями Пермской городской Думы от 12 сентября 2006 г. № 218 «Об управлении по экологии и природопользованию администрации города Перми», от 26 июня 2012 г. № 138 «О создании департамента жилищно-коммунального хозяйства администрации города Перми», от 29 января 2013 г. № 7 «О территориальных органах администрации города Перми», от 20 декабря 2022 г. № 286 «О внесении изменений в отдельные решения Пермской городской Думы об утверждении положений о функциональностях и территориальных органах администрации города Перми в сфере жилищно-коммунального хозяйства и благоустройства территории города Перми», в целях выполнения мероприятий по ликвидации несанкционированных свалок, выявленных на территории города Перми, в том числе на территории, занятой городскими лесами, за исключением земельных участков, находящихся в собственности, владении, пользовании физических или юридических лиц, администрация города Перми ПОСТАНОВЛЯЕТ:

1. Утвердить прилагаемый Регламент взаимодействия департамента жилищно-коммунального хозяйства, управления по экологии и природопользованию, территориальных органов администрации города Перми по вопросам ликвидации бесхозяйных отходов на несанкционированных свалках, выявленных на территории города Перми.

2. Настоящее постановление вступает в силу со дня официального опубликования в печатном средстве массовой информации «Официальный бюллетень органов местного самоуправления муниципального образования город Пермь» и распространяется на правоотношения, возникшие с 01 февраля 2023 г.

3. Управлению по общим вопросам администрации города Перми обеспечить опубликование настоящего постановления в печатном средстве массовой информации «Официальный бюллетень органов местного самоуправления муниципального образования город Пермь».

4. Информационно-аналитическому управлению администрации города Перми обеспечить опубликование (обнародование) настоящего постановления на официальном сайте муниципального образования город Пермь в информа-

ционно-телекоммуникационной сети Интернет.

5. Контроль за исполнением настоящего постановления возложить на заместителя главы администрации города Перми Субботина И.А.

И.о. Главы города Перми

А.А. Грибанов

УТВЕРЖДЕН
постановлением администрации
города Перми
от 31.01.2023 № 59

РЕГЛАМЕНТ

взаимодействия департамента жилищно-коммунального хозяйства, управления по экологии и природопользованию, территориальных органов администрации города Перми по вопросам ликвидации бесхозяйных отходов на несанкционированных свалках, выявленных на территории города Перми

И. Общие положения

Настоящий Регламент взаимодействия департамента жилищно-коммунального хозяйства, управления по экологии и природопользованию, территориальных органов администрации города Перми по вопросам ликвидации бесхозяйных отходов на несанкционированных свалках, выявленных на территории города Перми, устанавливает порядок взаимодействия департамента жилищно-коммунального хозяйства администрации города Перми (далее – ДЖКХ), управления по экологии и природопользованию администрации города Перми (далее – УЭП) и территориальных органов администрации города Перми (далее – Территориальный орган) при осуществлении в пределах полномочий, установленных муниципальными правовыми актами, мероприятий по ликвидации несанкционированных свалок, выявленных на территории города Перми, в том числе на территории, занятой городскими лесами, за исключением земельных участков, находящихся в собственности, владении, пользовании физических или юридических лиц (далее – бесхозяйные отходы).

II. Формы взаимодействия

- 2.1. Взаимодействие между ДЖКХ, УЭП и Территориальными органами осуществляется путем: направления запросов, представления достоверных и полных документов и сведений, предложений, планов, а также иной информации, связанной с ликвидацией несанкционированных свалок; проведения рабочих встреч и совещаний.
- 2.2. Обмен информацией между ДЖКХ, УЭП и Территориальными органами осуществляется с использованием системы электронного документооборота.

III. Порядок выявления бесхозяйных отходов

3.1. Выявление бесхозяйных отходов осуществляется Территориальным органом в пределах административных границ района города Перми, за исключением территории, занятой городскими лесами, и земельных участков, находящихся в собственности, владении, пользовании физических или юридических лиц.

Выявление бесхозяйных отходов на территории, занятой городскими лесами, обеспечивается УЭП.

3.2. Выявление бесхозяйных отходов осуществляется путем объезда (обхода) территории, а также в ходе осмотров, проводимых на основании обращений физических, юридических лиц и (или) информации и (или) актов контрольных, надзорных и иных органов власти о фактах размещения бесхозяйных отходов с составлением по результатам акта обследования несанкционированной свалки (далее – Акт обследования) по форме согласно приложению 1 к настоящему Регламенту с приложением материалов фотосъемки места их размещения.

3.3. Территориальный орган, УЭП в течение 10 рабочих дней со дня составления Акта обследования осуществляют включение свалки в Перечень несанкционированных свалок, выявленных на территории города Перми (далее – Перечень свалок), по форме согласно приложению 2 к настоящему Регламенту, ведение которого осуществляется каждым Территориальным органом и УЭП.

3.4. Территориальный орган, УЭП направляют Перечень свалок с приложением Акта обследования и материалов фотосъемки места их размещения в ДЖКХ ежемесячно не позднее 5 рабочих дней со дня окончания месяца.

При поступлении в Территориальный орган и УЭП актов контрольных, надзорных органов о выявлении бесхозяйных отходов, являющихся потенциальной угрозой жизни, здоровью граждан, возникновения пожароопасной си-

туации Территориальный орган, УЭП направляют в ДЖКХ указанные акты и документы, указанные в абзаце первом настоящего пункта, не позднее 5 рабочих дней со дня поступления акта от контрольного и (или) надзорного органа.

IV. Организация работы по ликвидации бесхозяйных отходов

4.1. ДЖКХ при поступлении документов, предусмотренных пунктом 3.4 настоящего Регламента, обеспечивает включение в план проведения работ по ликвидации несанкционированных свалок на текущий финансовый год (далее – План работ) по форме согласно приложению 3 к настоящему Регламенту.

4.2. В План работ подлежат включению бесхозяйные отходы в порядке очередности их выявления в пределах лимитов на текущий финансовый год.

Бесхозяйные отходы, выявленные при поступлении акта от контрольного и (или) надзорного органа власти, подлежат включению в План работ в первую очередь.

В случае недостаточности лимитов на текущий финансовый год ДЖКХ обеспечивает формирование и направление в департамент финансов администрации города Перми расчета дополнительной потребности в бюджетных ассигнованиях по расходным обязательствам на проведение работ по ликвидации несанкционированных свалок в установленном порядке.

4.3. План работ формируется ежегодно до 01 сентября года, предшествующего году выполнения работ, и подлежит актуализации ежеквартально не позднее 10 рабочих дней со дня окончания квартала либо в случае поступления акта от контрольного и (или) надзорного органа власти не позднее 10 рабочих дней со дня поступления в ДЖКХ документов, предусмотренных абзацем вторым пункта 3.4 настоящего Регламента.

На 2023 год План работ формируется до 01 мая 2023 г.

Приложение I
к Регламенту взаимодействия департамента
жилищно-коммунального хозяйства, управления
по экологии и природопользованию,
территориальных органов администрации города
Перми по вопросам ликвидации бесхозяйных
отходов на несанкционированных свалках,
выявленных на территории города Перми

ФОРМА

УТВЕРЖДАЮ
Руководитель функционального /
территориального органа
администрации города Перми

АКТ
обследования несанкционированной свалки на территории _____ района города Перми
по состоянию на _____ 20__ года

№	Адрес (местоположение) несанкционированной свалки	Координаты	Категория земельного участка	Морфологический состав	Коэффициент ¹	Средний коэффициент	Длина, м	Ширина, м	Площадь, кв. м	Объем	
										куб. м	т
1	2	3	4	5	6	7	8	9	10	11	12
1				твердые коммунальные отходы крупногабаритные отходы древесные отходы строительный мусор							
Итого объем несанкционированных свалок											

¹ Коэффициенты определяются согласно приложению к настоящему акту.

Приложение
к Акту обследования
несанкционированной свалки

КОЭФФИЦИЕНТЫ
перевода массы (куб. м) бесхозяйных отходов в объем (т)

№	Вид отходов	Коэффициент, т / куб. м	Среднее значение
1	2	3	4
1	Твердые коммунальные отходы (ТКО)	0,0823*	0,498075
2	Крупногабаритные отходы (КГО)	0,30	
3	Древесные отходы	0,34	
4	Строительный мусор	1,27	

* Приказом Министерства жилищно-коммунального хозяйства и благоустройства Пермского края от 06 октября 2022 г. № 24-04-01-04-262 «Об утверждении средней плотности твердых коммунальных отходов на территории Пермского края» утверждена средняя плотность твердых коммунальных отходов на территории Пермского края в размере 82,3 кг на куб. м. Для перевода объемных показателей несанкционированных свалок твердых коммунальных отходов необходимо использовать единый коэффициент 0,0823 т / куб. м.

Приложение 2
к Регламенту взаимодействия департамента
жилищно-коммунального хозяйства,
управления по экологии
и природопользованию, территориальных
органов администрации города Перми
по вопросам ликвидации бесхозяйных
отходов на несанкционированных свалках,
выявленных на территории города Перми

ФОРМА

УТВЕРЖДАЮ
Руководитель функционального /
территориального органа
администрации города Перми

ПЕРЕЧЕНЬ
несанкционированных свалок, выявленных на территории города Перми

№	Адрес (местоположение) несанкционированной свалки	Дата выявления	Координаты	Категория земельного участка	Площадь земельного участка, кв. м	Вид отходов*	Объем бесхозяйных отходов	
							куб. м	т
1	2	3	4	5	6	7	8	9
_____ район города Перми								
Итого объем несанкционированных свалок								

* При наличии одного вида отходов указываются: твердые коммунальные, крупногабаритные, древесные, строительные; при наличии нескольких видов указываются смешанные, в скобках указываются виды отходов, расположенные на несанкционированной свалке.

Приложение 3
к Регламенту взаимодействия департамента
жилищно-коммунального хозяйства,
управления по экологии
и природопользованию, территориальных
органов администрации города Перми
по вопросам ликвидации бесхозяйных
отходов на несанкционированных свалках,
выявленных на территории города Перми

ФОРМА

УТВЕРЖДАЮ
Начальник департамента
жилищно-коммунального хозяйства
администрации города Перми

ПЛАН
проведения работ по ликвидации несанкционированных свалок
на 20 __ год

№	Адрес (местоположение) несанкционированной свалки	Координаты	Категория земельного участка	Площадь земельного участка, кв. м	Вид отходов*	Объем бесхозяйных отходов		Период проведения работ
						куб. м	т	
1	2	3	4	5	6	7	8	9
_____ район								
Итого запланированный к ликвидации объем бесхозяйных отходов								
Итого объем ликвидированных бесхозяйных отходов								
Доля ликвидированных бесхозяйных отходов от запланированного объема, %								

* При наличии одного вида отходов указываются: твердые коммунальные, крупногабаритные, древесные, строительные; при наличии нескольких видов указываются смешанные, в скобках указываются виды отходов, расположенные на несанкционированной свалке.



АДМИНИСТРАЦИЯ ГОРОДА ПЕРМИ
ПОСТАНОВЛЕНИЕ

31.01.2023

№ 60

О внесении изменений в приложение 2 к Порядку определения объема и условий предоставления субсидий на иные цели бюджетным и автономным учреждениям, подведомственным департаменту образования администрации города Перми, на закупку оборудования для создания «умных» спортивных площадок в рамках федерального проекта «Бизнес-спринт (Я выбираю спорт)», утвержденному постановлением администрации города Перми от 11.10.2022 № 928

В соответствии с абзацем вторым пункта 1 статьи 78.1 Бюджетного кодекса Российской Федерации, постановлением Правительства Российской Федерации от 22 февраля 2020 г. № 203 «Об общих требованиях к нормативным правовым актам и муниципальным правовым актам, устанавливающим порядок определения объема и условия пре-

доставления бюджетным и автономным учреждениям субсидий на иные цели», постановлением Правительства Пермского края от 28 декабря 2022 г. № 1153-п «О внесении изменений в распределение субсидий из бюджета Пермского края с участием средств федерального бюджета бюджетам муниципальных образований Пермского края на реализацию мероприятия по закупке оборудования для создания «умных» спортивных площадок в рамках федерального проекта «Бизнес-спринт (Я выбираю спорт)» на 2022 год, утвержденное постановлением Правительства Пермского края от 06 июля 2022 г. № 575-п»

администрация города Перми ПОСТАНОВЛЯЕТ:

1. Внести изменения в приложение 2 к Порядку определения объема и условий предоставления субсидий на иные цели бюджетным и автономным учреждениям, подведомственным департаменту образования администрации города Перми, на закупку оборудования для создания «умных» спортивных площадок в рамках федерального проекта «Бизнес-спринт (Я выбираю спорт)», утвержденное постановлением администрации города Перми от 11 октября 2022 г. № 928, изложив в редакции согласно приложению к настоящему постановлению.

2. Настоящее постановление вступает в силу со дня официального опубликования в печатном средстве массовой информации «Официальный бюллетень органов местного самоуправления муниципального образования город Пермь» и распространяет свое действие на правоотношения, возникшие с 30 декабря 2022 г.

3. Управлению по общим вопросам администрации города Перми обеспечить опубликование настоящего постановления в печатном средстве массовой информации «Официальный бюллетень органов местного самоуправления муниципального образования город Пермь».

4. Информационно-аналитическому управлению администрации города Перми обеспечить опубликование (обнародование) настоящего постановления на официальном сайте муниципального образования город Пермь в информационно-телекоммуникационной сети Интернет.

5. Контроль за исполнением настоящего постановления возложить на заместителя главы администрации города Перми Грибанова А.А.

И.о. Главы города Перми

А.А. Грибанов

Приложение
к постановлению администрации
города Перми
от 31.01.2023 № 60

**РАЗМЕР СУБСИДИЙ
на иные цели на закупку оборудования для создания «умных» спортивных площадок
в рамках федерального проекта «Бизнес-спринт (Я выбираю спорт)» на 2022 год**

№	Получатели субсидий на иные цели	Источник финансирования	Размер субсидий на иные цели, руб.
1	2	3	4
1	Муниципальное автономное общеобразовательное учреждение «Школа бизнеса и предпринимательства» г. Перми	бюджет города Перми	134 004,00
		бюджет Пермского края	2 466 666,67
		бюджет Российской Федерации	7 400 000,00
	Общий размер субсидий на иные цели	итого	10 000 670,67
		бюджет города Перми	134 004,00
		бюджет Пермского края	2 466 666,67
		бюджет Российской Федерации	7 400 000,00



АДМИНИСТРАЦИЯ ГОРОДА ПЕРМИ ПОСТАНОВЛЕНИЕ

31.01.2023

№ 61

О создании рабочей группы по вопросам осуществления отдельных государственных полномочий по организации мероприятий при осуществлении деятельности по обращению с животными без владельцев на территории города Перми

На основании Федерального закона от 06 октября 2003 г. № 131-ФЗ «Об общих принципах организации местного самоуправления в Российской Федерации», Устава города Перми администрация города Перми ПОСТАНОВЛЯЕТ:

1. Создать рабочую группу по вопросам осуществления отдельных государственных полномочий по организации мероприятий при осуществлении деятельности по обращению с животными без владельцев на территории города Перми.

2. Утвердить прилагаемое Положение о рабочей группе по вопросам осуществления отдельных государственных полномочий по организации мероприятий при осуществлении деятельности по обращению с животными без владельцев на территории города Перми.

3. Настоящее постановление вступает в силу со дня официального опубликования в печатном средстве массовой информации «Официальный бюллетень органов местного самоуправления муниципального образования город Пермь».

4. Управлению по общим вопросам администрации города Перми обеспечить опубликование настоящего постановления в печатном средстве массовой информации «Официальный бюллетень органов местного самоуправления муниципального образования город Пермь».

5. Информационно-аналитическому управлению администрации города Перми обеспечить опубликование (обнародование) настоящего постановления на официальном сайте муниципального образования город Пермь в информационно-телекоммуникационной сети Интернет.

6. Контроль за исполнением настоящего постановления возложить на заместителя главы администрации города Перми Агеева В.Г.

И.о. Главы города Перми

А.А. Грибанов

УТВЕРЖДЕНО
постановлением администрации
города Перми
от 31.01.2023 № 61

ПОЛОЖЕНИЕ

о рабочей группе по вопросам осуществления отдельных государственных полномочий по организации мероприятий при осуществлении деятельности по обращению с животными без владельцев на территории города Перми

I. Общие положения

1.1. Рабочая группа по вопросам осуществления отдельных государственных полномочий по организации мероприятий при осуществлении деятельности по обращению с животными без владельцев на территории города Перми (далее – Рабочая группа) является постоянно действующим совещательным органом.

1.2. Основной целью Рабочей группы является разработка предложений по вопросам осуществления отдельных государственных полномочий по организации мероприятий при осуществлении деятельности по обращению с животными без владельцев на территории города Перми.

1.3. Рабочая группа в своей деятельности руководствуется законами и иными нормативными актами Российской Федерации и Пермского края, правовыми актами города Перми, настоящим Положением.

II. Задачи и полномочия Рабочей группы

2.1. Основной задачей Рабочей группы является обсуждение принципов и механизмов организации следующих мероприятий:

отлов животных без владельцев, в том числе их транспортировка и немедленная передача в приюты для животных; содержание животных без владельцев в приютах для животных;

возврат потерявшихся животных их владельцам, а также поиск новых владельцев поступившим в приюты для животных животным без владельцев;

возврат животных без владельцев, не проявляющих немотивированной агрессивности, на прежние места их обитания после проведения мероприятий, установленных федеральным законодательством;

размещение в приютах для животных и содержание в них животных без владельцев, которые не могут быть возвращены на прежние места их обитания, до момента передачи таких животных новым владельцам или наступления естественной смерти таких животных, за исключением вакцинации таких животных против бешенства и иных заболеваний, опасных для человека и животных.

2.2. Рабочая группа вправе приглашать на заседания представителей органов государственной власти и органов местного самоуправления, специалистов научных, общественных и иных организаций.

2.3. Рабочая группа вправе запрашивать и получать в установленном порядке от органов государственной власти, органов местного самоуправления, функциональных и территориальных органов, функциональных подразделений администрации города Перми, физических и юридических лиц сведения, документы и иные материалы, необходимые для осуществления возложенных задач.

III. Порядок формирования и деятельности Рабочей группы

3.1. Рабочая группа состоит из председателя, заместителя председателя, секретаря и членов Рабочей группы.

3.2. Персональный состав Рабочей группы утверждается правовым актом начальника управления по экологии и природопользованию администрации города Перми (далее – управление) по согласованию с председателем Рабочей группы.

3.3. Состав Рабочей группы формируется из представителей администрации города Перми, депутатов Пермской городской Думы, представителей общественных организаций и объединений.

3.4. Представители общественных организаций или объединений включаются в состав Рабочей группы в количестве не более 1 человека по заявительному принципу по ранее поданной заявке о включении в состав Рабочей группы.

3.5. Управление обеспечивает размещение извещения о формировании состава Рабочей группы (далее – извещение) на официальном сайте управления в информационно-телекоммуникационной сети Интернет (www.prirodaperm.ru) не позднее чем за 7 календарных дней до даты начала приема заявок.

В извещении указываются адрес, даты начала и окончания приема заявок.

3.6. В течение 5 рабочих дней после даты окончания приема заявок управление рассматривает поступившие заявки и принимает одно из следующих решений:

о включении представителя в состав Рабочей группы;

об отказе во включении представителя в состав Рабочей группы.

3.7. В случае принятия решения об отказе во включении представителя в состав Рабочей группы управление уведомляет представителя о принятом решении в письменной форме с указанием оснований для отказа в течение 5 рабочих дней со дня принятия указанного решения.

3.8. Основаниями для отказа во включении представителя в состав Рабочей группы являются:

поступление заявки по адресу, указанному в извещении, после окончания срока ее приема, указанного в извещении;

отсутствие подтверждения, что кандидат является представителем общественной организации или объединения;

превышение предельной численности представителей, установленной пунктом 3.4 настоящего Положения.

3.9. Председателем Рабочей группы является заместитель главы администрации города Перми, возглавляющий функционально-целевой блок «Управление инвестиционно-строительной деятельностью, природопользованием».

3.10. В случае отсутствия председателя Рабочей группы на заседании Рабочей группы его полномочия осуществляет заместитель председателя Рабочей группы.

3.11. Заместителем председателя Рабочей группы является начальник управления.

3.12. Секретарем Рабочей группы является сотрудник управления.

IV. Организация работы Рабочей группы

4.1. Рабочая группа осуществляет свои функции в форме очных или дистанционных заседаний.

4.2. Председатель Рабочей группы утверждает план работы, определяет место и время проведения заседаний,

утверждает повестку дня.

4.3. Решение о форме проведения заседания Рабочей группы принимает председатель Рабочей группы.

4.4. Вопросы, предлагаемые к рассмотрению на заседании Рабочей группы, направляются членами Рабочей группы секретарю Рабочей группы.

4.5. Заседания Рабочей группы проводятся по мере необходимости, но не реже 1 раза в полугодие. Дата, время и место проведения заседания определяются по решению председателя Рабочей группы.

4.6. Подготовку и организацию заседаний Рабочей группы, предварительное направление проекта повестки членам Рабочей группы, а также решение текущих вопросов деятельности Рабочей группы обеспечивает секретарь Рабочей группы по поручению председателя Рабочей группы.

4.7. О дате проведения заседания Рабочей группы члены Рабочей группы извещаются секретарем Рабочей группы не менее чем за три календарных дня до даты начала заседания Рабочей группы.

4.8. Члены Рабочей группы и приглашенные лица могут выступать в прениях, задавать вопросы, вносить предложения по существу обсуждаемых вопросов. Очередность выступлений определяется председательствующим на заседании Рабочей группы.

4.9. Члены Рабочей группы и приглашенные лица могут представлять свое мнение по обсуждаемому вопросу в письменном виде в случае невозможности принятия участия в заседании Рабочей группы.

4.10. По итогам заседания Рабочей группы оформляется протокол, который подписывается председательствующим на заседании Рабочей группы и секретарем Рабочей группы.

4.11. В протоколе заседания Рабочей группы отражаются результаты обсуждений в виде рекомендаций и предложений.

4.12. Особое мнение членов Рабочей группы может быть оформлено в письменной форме и приложено к протоколу заседания Рабочей группы.

4.13. Протокол заседания Рабочей группы направляется членам Рабочей группы не позднее 10 дней с даты проведения заседания Рабочей группы.



АДМИНИСТРАЦИЯ ГОРОДА ПЕРМИ ПОСТАНОВЛЕНИЕ

31.01.2023

№ 62

О предоставлении отсрочки уплаты арендной платы по договорам аренды имущества, находящегося в муниципальной собственности, на период прохождения военной службы или оказания добровольного содействия в выполнении задач, возложенных на Вооруженные Силы Российской Федерации, и расторжении договоров аренды без применения штрафных санкций

В соответствии с распоряжениями Правительства Российской Федерации от 15 октября 2022 г. № 3046-р «О предоставлении отсрочки арендной платы по договорам аренды Федерального имущества в связи с частичной мобилизацией», Правительства Пермского края от 30 ноября 2022 г. № 425-рп «О предоставлении отсрочки уплаты арендной платы по договорам аренды государственного имущества Пермского края в связи с частичной мобилизацией» администрация города Перми ПОСТАНОВЛЯЕТ:

1. Департаменту земельных отношений администрации города Перми, департаменту имущественных отношений администрации города Перми по договорам аренды муниципального имущества, составляющего казну муниципального образования город Пермь (в том числе земельных участков), муниципальным учреждениям, муниципальным предприятиям города Перми по договорам аренды муниципального имущества, закрепленного на праве хозяйственного ведения или оперативного управления за муниципальными предприятиями и учреждениями муниципального образования город Пермь, арендаторами по которым являются физические лица, в том числе индивидуальные предприниматели, юридические лица, в которых одно и то же физическое лицо, являющееся единственным учредителем (участником) юридического лица и его руководителем, в случае если указанные физические лица, в том числе индивидуальные предприниматели или физические лица, являющиеся учредителем (участником) юридического лица и его руководителем, призванные на военную службу по мобилизации в Вооруженные Силы Российской Федерации в соответствии с Указом Президента Российской Федерации от 21 сентября 2022 г. № 647 «Об объявлении частичной мобилизации в Российской Федерации» или проходящие военную службу по контракту, заключенному в соответствии с пунктом 7 статьи 38 Фе-

дерального закона от 28 марта 1998 г. № 53-ФЗ «О воинской обязанности и военной службе» (далее – Закон № 53-ФЗ), либо заключившие контракт о добровольном содействии в выполнении задач, возложенных на Вооруженные Силы Российской Федерации, обеспечить предоставление:

1.1. отсрочки уплаты арендной платы на период прохождения военной службы или оказания добровольного содействия в выполнении задач, возложенных на Вооруженные Силы Российской Федерации;

1.2. возможности расторжения договоров аренды без применения штрафных санкций.

2. Предоставление отсрочки уплаты арендной платы, указанной в пункте 1.1 настоящего постановления, осуществляется на следующих условиях:

2.1. отсутствие использования арендуемого по договору имущества в период прохождения военной службы или оказания добровольного содействия в выполнении задач, возложенных на Вооруженные Силы Российской Федерации, лицом, указанным в пункте 1 настоящего постановления;

2.2. арендатор направляет арендодателю уведомление о предоставлении отсрочки уплаты арендной платы с приложением копий документов, подтверждающих статус прохождения военной службы по частичной мобилизации в Вооруженных Силах Российской Федерации, или копии уведомления о заключении контракта о прохождении военной службы в соответствии с пунктом 7 статьи 38 Закона № 53-ФЗ, либо контракта о добровольном содействии в выполнении задач, возложенных на Вооруженные Силы Российской Федерации, предоставленного федеральным органом исполнительной власти, с которым заключены указанные контракты;

2.3. арендатору предоставляется отсрочка уплаты арендной платы на период прохождения лицом, указанным в пункте 1 настоящего постановления, военной службы или оказания добровольного содействия в выполнении задач, возложенных на Вооруженные Силы Российской Федерации;

2.4. задолженность по арендной плате подлежит уплате на основании дополнительного соглашения к договору аренды со дня окончания периода прохождения военной службы или оказания добровольного содействия в выполнении задач, возложенных на Вооруженные Силы Российской Федерации, поэтапно, не чаще одного раза в месяц, равными платежами, размер которых не превышает размера половины ежемесячной арендной платы по договору аренды;

2.5. не допускается установление дополнительных платежей, подлежащих уплате арендатором в связи с предоставлением отсрочки;

2.6. не применяются штрафы, проценты за пользование чужими денежными средствами или иные меры ответственности в связи с несоблюдением арендатором порядка и сроков внесения арендной платы (в том числе в случаях, если такие меры предусмотрены договором аренды) на период прохождения лицом, указанным в пункте 1 настоящего постановления, военной службы или оказания добровольного содействия в выполнении задач, возложенных на Вооруженные Силы Российской Федерации;

2.7. коммунальные платежи, связанные с арендуемым имуществом по договорам аренды, по которым арендатору предоставлена отсрочка уплаты арендной платы, в период такой отсрочки уплачиваются арендодателем.

3. Расторжение договора аренды без применения штрафных санкций, указанное в пункте 1.2 настоящего постановления, осуществляется на следующих условиях:

3.1. арендатор направляет арендодателю уведомление о расторжении договора аренды с приложением копий документов, подтверждающих статус прохождения военной службы по частичной мобилизации в Вооруженных Силах Российской Федерации, или копии уведомления о заключении контракта о прохождении военной службы в соответствии с пунктом 7 статьи 38 Закона № 53-ФЗ, либо контракта о добровольном содействии в выполнении задач, возложенных на Вооруженные Силы Российской Федерации, предоставленного федеральным органом исполнительной власти, с которым заключены указанные контракты;

3.2. договор аренды подлежит расторжению со дня получения арендодателем уведомления о расторжении договора аренды;

3.3. не применяются штрафы, проценты за пользование чужими денежными средствами или иные меры ответственности в связи с расторжением договора аренды (в том числе в случаях, если такие меры предусмотрены договором аренды).

4. Настоящее постановление вступает в силу со дня официального опубликования в печатном средстве массовой информации «Официальный бюллетень органов местного самоуправления муниципального образования город Пермь».

5. Управлению по общим вопросам администрации города Перми обеспечить опубликование настоящего постановления в печатном средстве массовой информации «Официальный бюллетень органов местного самоуправления муниципального образования город Пермь».

6. Информационно-аналитическому управлению администрации города Перми обеспечить опубликование (обнародование) настоящего постановления на официальном сайте муниципального образования город Пермь в информационно-телекоммуникационной сети Интернет.

7. Контроль за исполнением настоящего постановления возложить на исполняющего обязанности заместителя главы администрации города Перми Андрианову О.Н.



АДМИНИСТРАЦИЯ ГОРОДА ПЕРМИ ПОСТАНОВЛЕНИЕ

31.01.2023

№ 63

О внесении изменений в Порядок предоставления субсидии общественным объединениям пожарной охраны в целях возмещения затрат на материальное стимулирование деятельности добровольных пожарных, действующих на территории города Перми, утвержденный постановлением администрации города Перми от 03.12.2014 № 920

В соответствии со статьей 78.1 Бюджетного кодекса Российской Федерации, Федеральными законами от 06 октября 2003 г. № 131-ФЗ «Об общих принципах организации местного самоуправления в Российской Федерации», от 06 мая 2011 г. № 100-ФЗ «О добровольной пожарной охране», постановлением Правительства Российской Федерации от 18 сентября 2020 г. № 1492 «Об общих требованиях к нормативным правовым актам, муниципальным правовым актам, регулирующим предоставление субсидий, в том числе грантов в форме субсидий, юридическим лицам, индивидуальным предпринимателям, а также физическим лицам – производителям товаров, работ, услуг, и о признании утратившими силу некоторых актов Правительства Российской Федерации и отдельных положений некоторых актов Правительства Российской Федерации», Уставом города Перми администрация города Перми ПОСТАНОВЛЯЕТ:

1. Внести в Порядок предоставления субсидии общественным объединениям пожарной охраны в целях возмещения затрат на материальное стимулирование деятельности добровольных пожарных, действующих на территории города Перми, утвержденный постановлением администрации города Перми от 03 декабря 2014 г. № 920 (в ред. от 01.04.2015 № 167, от 20.02.2016 № 119, от 04.08.2016 № 554, от 07.11.2016 № 989, от 10.05.2017 № 344, от 05.07.2018 № 459, от 27.11.2018 № 928, от 30.12.2019 № 1131, от 28.09.2020 № 895, от 24.05.2021 № 365, от 01.10.2021 № 789, от 07.10.2022 № 915), следующие изменения:

1.1. пункт 1.6 изложить в следующей редакции:

«1.6. Сведения о субсидии размещаются на едином портале бюджетной системы Российской Федерации в информационно-телекоммуникационной сети Интернет (в разделе единого портала) не позднее 15-го рабочего дня, следующего за днем принятия решения о бюджете (решения о внесении изменений в решение о бюджете).»;

1.2. дополнить пунктом 2.1.8 следующего содержания:

«2.1.8. выписку из сводного реестра добровольных пожарных, выданную Главным управлением МЧС России по Пермскому краю не ранее 1 месяца до дня подачи документов.»;

1.3. абзац первый пункта 2.2 изложить в следующей редакции:

«2.2. Главный распорядитель осуществляет прием и регистрацию заявки с прилагаемыми к ней документами, указанными в пунктах 2.1.1-2.1.8 настоящего Порядка, проставляет отметку о дате приема на экземпляре заявки Получателя субсидии либо на ее копии, возвращаемой Получателю субсидии.»;

1.4. абзац второй пункта 2.2.1 изложить в следующей редакции:

«Субсидия предоставляется на основании заключенного между Главным распорядителем и Получателем субсидии договора о предоставлении из бюджета города Перми субсидии в соответствии с типовой формой, утвержденной распоряжением начальника департамента финансов администрации города Перми (далее – Договор).»;

1.5. пункт 2.4.2 изложить в следующей редакции:

«2.4.2. субсидия предоставляется Получателю субсидии ежемесячно в пределах доведенных лимитов бюджетных обязательств.»

Ежемесячный объем материального стимулирования деятельности для выплаты добровольным пожарным за участие в профилактике пожаров (Рпм) определяется по формуле:

$$Рпм = (Дп \times Фп) + Рдвнм, \text{ где}$$

Дп – размер материального стимулирования за один случай участия в профилактике, установленный приложением 2 к настоящему Порядку;

Фп – общее количество участий в профилактике пожаров, но не более Фучп;

Рдвнм – размер денежного вознаграждения начальников общественных объединений пожарной охраны за месяц.

Расчет размера денежного вознаграждения начальников общественных объединений пожарной охраны за месяц (Рдвнм) определяется по формуле:

$$\text{Рдвнм} = \text{Дп} \times \text{Фп} \times 8 \%;$$

1.6. пункт 2.7.2 признать утратившим силу;

1.7. пункт 2.7.4 изложить в следующей редакции:

«2.7.4. Получатель субсидии не должен являться иностранным юридическим лицом, в том числе местом регистрации которого является государство или территория, включенные в утверждаемый Министерством финансов Российской Федерации перечень государств и территорий, используемых для промежуточного (офшорного) владения активами в Российской Федерации (далее – офшорные компании), а также российским юридическим лицом, в уставном (складочном) капитале которого доля прямого или косвенного (через третьих лиц) участия офшорных компаний в совокупности превышает 25 процентов (если иное не предусмотрено законодательством Российской Федерации). При расчете доли участия офшорных компаний в капитале российских юридических лиц не учитывается прямое и (или) косвенное участие офшорных компаний в капитале публичных акционерных обществ (в том числе со статусом международной компании), акции которых обращаются на организованных торгах в Российской Федерации, а также косвенное участие таких офшорных компаний в капитале других российских юридических лиц, реализованное через участие в капитале указанных публичных акционерных обществ.»;

1.8. в пункте 2.8:

1.8.1. абзац второй изложить в следующей редакции:

«Точная дата завершения и конечное значение Результата устанавливаются Договором.»;

1.8.2. абзац третий признать утратившим силу;

1.9. пункт 2.9.2 изложить в следующей редакции:

«2.9.2. табель учета количества участия в профилактике пожаров по дням в течение месяца.»;

1.10. пункт 2.9³ изложить в следующей редакции:

«2.9³. Основанием для отказа в перечислении субсидии является несвоевременное представление и (или) предоставление Получателем субсидии не в полном объеме документов, предусмотренных пунктом 2.9 настоящего Порядка.»;

1.11. дополнить пунктом 2.9⁴ следующего содержания:

«2.9⁴. Основаниями для отказа Получателю субсидии в перечислении субсидии в объеме субсидии на денежное вознаграждение начальников общественных объединений пожарной охраны за отчетный период являются: несоответствие представленных Получателем субсидии документов требованиям, установленным пунктами 2.9, 2.9¹ настоящего Порядка;

недоверенность данных в документах, предусмотренных пунктом 2.9 настоящего Порядка, представленных главному распорядителю.»;

1.12. приложение 1 изложить в редакции согласно приложению 1 к настоящему постановлению;

1.13. приложение 2 изложить в редакции согласно приложению 2 к настоящему постановлению;

1.14. приложение 2 изложить в редакции согласно приложению 3 к настоящему постановлению;

1.15. приложение 3 изложить в редакции согласно приложению 4 к настоящему постановлению.

2. Настоящее постановление вступает в силу со дня официального опубликования в печатном средстве массовой информации «Официальный бюллетень органов местного самоуправления муниципального образования город Пермь», при этом действие пункта 1.13 распространяется на правоотношения, возникшие с 01 октября 2022 г. по 31 декабря 2022 г., действие пунктов 1.7, 1.14, 1.15 распространяется на правоотношения, возникшие с 01 января 2023 г.

3. Управлению по общим вопросам администрации города Перми обеспечить опубликование настоящего постановления в печатном средстве массовой информации «Официальный бюллетень органов местного самоуправления муниципального образования город Пермь».

4. Информационно-аналитическому управлению администрации города Перми обеспечить опубликование (обнародование) настоящего постановления на официальном сайте муниципального образования город Пермь в информационно-телекоммуникационной сети Интернет.

5. Контроль за исполнением настоящего постановления возложить на руководителя аппарата администрации города Перми, исполняющего обязанности заместителя главы администрации города Перми Молоковских А.В.

И.о. Главы города Перми

А.А. Грибанов

Приложение 1
к постановлению администрации
города Перми
от 31.01.2023 № 63

Начальнику департамента
общественной безопасности
администрации города Перми
от _____,
(заявитель)
адрес: _____

(почтовый адрес заявителя)

(адрес электронной почты заявителя)
телефон _____

(контактное лицо заявителя)

ЗАЯВКА
на предоставление субсидии в целях возмещения затрат
на материальное стимулирование деятельности добровольных
пожарных, действующих на территории города Перми

Прошу предоставить субсидию _____

(полное наименование получателя субсидии)

в целях возмещения затрат на материальное стимулирование деятельности добровольных пожарных, действующих на территории города Перми.

Получатель субсидии _____ на дату направления заявки:

не имеет неисполненной обязанности по уплате налогов, сборов, страховых взносов, пеней, штрафов, процентов, подлежащих уплате в соответствии с законодательством Российской Федерации о налогах и сборах;

не находится в процессе реорганизации (за исключением реорганизации в форме присоединения к юридическому лицу, являющемуся получателем субсидии, другого юридического лица), ликвидации, в отношении него не введена процедура банкротства, деятельность Получателя субсидии не приостановлена в порядке, предусмотренном законодательством Российской Федерации;

в реестре дисквалифицированных лиц отсутствуют сведения о дисквалифицированных руководителе, членах коллегиального исполнительного органа, лице, исполняющем функции единоличного исполнительного органа, или главном бухгалтере (при наличии) получателя субсидии;

не является иностранным юридическим лицом, в том числе местом регистрации которого является государство или территория, включенные в утверждаемый Министерством финансов Российской Федерации перечень государств и территорий, используемых для промежуточного (офшорного) владения активами в Российской Федерации (далее – офшорные компании), а также российским юридическим лицом, в уставном (складочном) капитале которого доля прямого или косвенного (через третьих лиц) участия офшорных компаний в совокупности превышает 25 процентов (если иное не предусмотрено законодательством Российской Федерации);

не получает средства из бюджета города Перми на основании иных муниципальных правовых актов на цели, установленные пунктом 1.3 Порядка предоставления субсидии общественным объединениям пожарной охраны в целях возмещения затрат на материальное стимулирование деятельности добровольных пожарных, действующих на территории города Перми;

не находится в перечне организаций и физических лиц, в отношении которых имеются сведения об их причастности к экстремистской деятельности или терроризму, либо в перечне организаций и физических лиц, в отношении которых имеются сведения об их причастности к распространению оружия массового уничтожения.

Приложение: перечень документов, прилагаемых к заявке согласно Порядку предоставления субсидии общественным объединениям пожарной охраны в целях возмещения затрат на материальное стимулирование деятельности добровольных пожарных, действующих на территории города Перми (с указанием их наименования и реквизитов):

1. _____
 2. _____

Заявитель (руководитель заявителя)

_____ (Ф.И.О.)

_____ (подпись)

М.П.

«__» _____ 20__ г.

Приложение 2
 к постановлению администрации
 города Перми
 от 31.01.2023 № 63

РАЗМЕР
субсидии в целях возмещения затрат на материальное стимулирование деятельности
добровольных пожарных, действующих на территории города Перми

Наименование расходов на одного добровольного пожарного	Нормы расходов на материальное стимулирование (с учетом начислений), руб.		
	2022 год	2023 год	2024 год
Материальное стимулирование за одно участие в профилактике пожаров*	259,307	259,307	259,307

* Под участием в профилактике пожаров понимается участие добровольного пожарного в профилактической работе без непосредственного участия в тушении пожаров, проведении аварийно-спасательных работ, спасении людей и имущества при пожарах и оказании первой помощи пострадавшим.

Приложение 3
 к постановлению администрации
 города Перми
 от 31.01.2023 № 63

РАЗМЕР
субсидии в целях возмещения затрат на материальное стимулирование деятельности добровольных
пожарных, действующих на территории города Перми

Наименование расходов на одного добровольного пожарного	Нормы расходов на материальное стимулирование (с учетом начислений), руб.		
	2023 год	2024 год	2025 год
Материальное стимулирование за одно участие в профилактике пожаров*	259,307	259,307	259,307

* Под участием в профилактике пожаров понимается участие добровольного пожарного в профилактической работе без непосредственного участия в тушении пожаров, проведении аварийно-спасательных работ, спасении людей и имущества при пожарах и оказании первой помощи пострадавшим.

Приложение 4
к постановлению администрации
города Перми
от 31.01.2023 № 63

ЕЖЕМЕСЯЧНЫЙ ОТЧЕТ
о деятельности за _____ 20__ года

(наименование общественной организации)

Список добровольных пожарных (Ф.И.О.)	Содержание деятельности*	Результат для материального стимулирования	За счет средств бюджета города Перми (руб.)
		количество участков в профилактике пожаров (ед.)	
Итого			

Приложение: табель учета количества участков в профилактике пожаров по дням в течение месяца.

Руководитель Получателя субсидии:

_____ (наименование организации)

_____ (должность)

_____ (Ф.И.О.)

_____ (подпись)

«__» _____ 20__ г.

СОГЛАСОВАНО:

Руководитель органа государственного
пожарного надзора по району города Перми

_____ (должность)

_____ (Ф.И.О.)

_____ (подпись)

«__» _____ 20__ г.

* Заносятся фактические сведения об участии в мероприятиях по профилактике пожаров в целом (с указанием улиц, микрорайонов города Перми):

участие в совместных с органами государственного пожарного надзора, территориальными органами администрации города Перми рейдах (количество рейдов, название рейда, что конкретно проведено: беседы, лекции, рекомендации и другие мероприятия);

дата проведения, количество распространенных листовок, брошюр и иных информационных материалов, количество домов, количество людей, которым вручены информационные материалы;

количество проведенных лекций, бесед на противопожарную тематику (наименование места проведения мероприятия, количество присутствующих людей);

участие в организации учений и тренировок по отработке практических действий при пожарах (название учения, тренировки, дата проведения).

ПРАВОВЫЕ АКТЫ ТЕРРИТОРИАЛЬНЫХ ОРГАНОВ АДМИНИСТРАЦИИ ГОРОДА ПЕРМИ



АДМИНИСТРАЦИЯ ГОРОДА ПЕРМИ ГЛАВА АДМИНИСТРАЦИИ ОРДЖОНИКИДЗЕВСКОГО РАЙОНА

РАСПОРЯЖЕНИЕ

27.01.2023

№ 059-37-01-04-6

О проведении инвентаризации защитных сооружений гражданской обороны на территории Орджоникидзевского района города Перми в 2023 году

В соответствии с Федеральным законом от 12 февраля 1998 г. № 28-ФЗ «О гражданской обороне», постановлением Правительства Российской Федерации от 29 ноября 1999 г. № 1309 «О порядке создания убежищ и иных объектов гражданской обороны», распоряжением председателя Правительства Пермского края от 14 декабря 2022 г. № 51-рпп «О проведении инвентаризации защитных сооружений гражданской обороны на территории Пермского края», Постановлением администрации города Перми от 23 января 2023 года № 31, Типового положения о территориальном органе администрации города Перми, утвержденного решением Пермской городской Думы от 29.01.2013 № 7, в целях повышения уровня защиты населения и территории города Перми от чрезвычайных ситуаций мирного и военного времени, сохранения существующего фонда защитных сооружений гражданской обороны, уточнения их наличия и фактического состояния, надлежащего оформления прав балансодержателей защитных сооружений гражданской обороны на территории Орджоникидзевского района города Перми:

1. Создать комиссию по проведению инвентаризации защитных сооружений гражданской обороны на территории Орджоникидзевского района города Перми (далее – инвентаризационная комиссия района) в 2023 году.
2. Утвердить прилагаемые:
 - 2.1. состав комиссии по проведению инвентаризации защитных сооружений гражданской обороны на территории Орджоникидзевского района города Перми;
 - 2.2. план проведения инвентаризации защитных сооружений гражданской обороны (далее – ЗС ГО) на территории Орджоникидзевского района города Перми.
3. Инвентаризационной комиссии:
 - 3.1. довести Методические рекомендации до руководителей предприятий и организаций – балансодержателей ЗС ГО, расположенных на территории Орджоникидзевского района города Перми в срок до 03 февраля 2023 г.;
 - 3.2. обеспечить проведение инвентаризации ЗС ГО в Орджоникидзевском районе города Перми с составлением и утверждением актов инвентаризации, оценки содержания и использования защитного сооружения гражданской обороны (убежища, укрытия) (далее – акты инвентаризации) по каждому ЗС ГО (приложение к распоряжению Правительства Пермского края от 14 декабря 2022 г. № 51-рпп) в соответствии с Методическими рекомендациями по определению готовности защитных сооружений гражданской обороны к приему укрываемых и обеспеченности ими установленных категорий населения, утвержденными заместителем Министра Российской Федерации по делам гражданской обороны, чрезвычайным ситуациям и ликвидации последствий стихийных бедствий Барышевым П.Ф. 09 октября 2020 г. № 2-4-71-21-11 (далее – Методические рекомендации) и Методическими рекомендациями по проведению инвентаризации защитных сооружений гражданской обороны в Российской Федерации от 30.05.2018 № 2-4-71-11-11 в срок до 20 апреля 2023 г.;
 - 3.3. обеспечить направление результатов инвентаризации ЗС ГО Орджоникидзевского района города Перми в инвентаризационную комиссию города Перми в срок до 30 апреля 2023 г.
4. Рекомендовать руководителям организаций и предприятий независимо от ведомственной принадлежности и форм собственности, расположенных на территории города Перми, имеющих на балансе или в оперативном управлении ЗС ГО обеспечить проведение инвентаризации ЗС ГО территориальными инвентаризационными комиссиями с составлением и утверждением актов инвентаризации по каждому ЗС ГО (приложение к распоряжению Правительства Пермского края от 14.12.2022 № 51-рпп).
5. Признать утратившим силу распоряжение главы администрации Орджоникидзевского района города Перми

от 19 июля 2018 г. № СЭД-059-37-01-04-143 «О проведении инвентаризации защитных сооружений гражданской обороны, расположенных на территории Орджоникидзевского района города Перми».

6. Настоящее распоряжение вступает в силу со дня подписания.

7. Общему отделу администрации Орджоникидзевского района города Перми обеспечить направление настоящего распоряжения в управление по общим вопросам администрации города Перми для опубликования в печатном средстве массовой информации «Официальный бюллетень органов местного самоуправления муниципального образования город Пермь».

8. Контроль за исполнением настоящего распоряжения возложить на заместителя главы администрации Орджоникидзевского района города Перми Ломаеву С.В.

Е.В. Карабатов

УТВЕРЖДЕН

Распоряжением главы администрации
Орджоникидзевского района города Перми
от 27.01.2023 № 059-37-01-04-6

СОСТАВ

комиссии по проведению инвентаризации защитных сооружений гражданской обороны на территории Орджоникидзевского района города Перми

Председатель: Ломаева Светлана Викторовна	- заместитель главы администрации Орджоникидзевского района города Перми
Секретарь: Кузнецова Алла Васильевна	- ведущий специалист отдела гражданской защиты Орджоникидзевского района города Перми (по согласованию)
Члены комиссии: Чертоляс Валерий Васильевич	- заместитель начальника МКУ «Пермское городское управление гражданской защиты» по Орджоникидзевскому району города Перми (по согласованию)
Кучумова Арина Александровна	- консультант отдела управления имуществом управления имущественных отношений министерства по управлению имуществом и градостроительной деятельности Пермского края (по согласованию)
Катаева Ольга Федоровна	- ведущий специалист отдела защиты МКУ «Пермское городское управление гражданской защиты» (по согласованию)
Тимошенко Наталья Сергеевна	- начальник сектора по взаимодействию с административными органами администрации Орджоникидзевского района города Перми
Хорошев Владимир Николаевич	- ведущий инженер технического отдела МКУ «Содержание муниципального имущества» (по согласованию)
Чистяков Константин Владимирович	- начальник отдела благоустройства администрации Орджоникидзевского района города Перми
Представитель прокуратуры Орджоникидзевского района города Перми	- (по согласованию)

Представитель отделения надзорной деятельности и профилактической работы города Перми по Орджоникидзевскому району 1 ОНД и ПР по городу Перми - (по согласованию)

Представители балансодержателей защитных сооружений гражданской обороны предприятий, организаций, учреждений Орджоникидзевского района города Перми - (по согласованию)

УТВЕРЖДЕН
Распоряжением главы администрации
Орджоникидзевского района
города Перми
от 27.01.2023 № 059-37-01-04-6

**ПЛАН
проведения инвентаризации защитных сооружений гражданской обороны
на территории Орджоникидзевского района города Перми**

№	Мероприятия	Срок исполнения
1	2	3
1	Доведение Распоряжения главы администрации района, Методических рекомендаций по определению готовности защитных сооружений ГО к приему укрываемых от 09.10.2020 № 2-4-71-21-11, Методических рекомендаций по проведению инвентаризации защитных сооружений гражданской обороны в Российской Федерации от 30.05.2018 № 2-4-71-11-11 и Выписки из плана-графика проведения инвентаризации защитных сооружений ГО до предприятий, организаций – балансодержателей ЗС ГО района	до 03 февраля 2023 года
2	Подготовить и направить письма в прокуратуру Орджоникидзевского района города Перми и отделение надзорной деятельности ОНД и ПР города Перми по Орджоникидзевскому району 1 ОНД и ПР по городу Перми	до 30 января 2023 года
3	Проведение инвентаризации защитных сооружений гражданской обороны (далее – ЗС ГО) совместно с организациями-балансодержателями (пользователями) с составлением и утверждением актов инвентаризации, оценки содержания и использования защитного сооружения гражданской обороны (убежища, укрытия) по каждому ЗС ГО	до 20 апреля 2023 г.
4	Передача результатов инвентаризации ЗС ГО Орджоникидзевского района в комиссию по проведению инвентаризации защитных сооружений гражданской обороны города Перми	до 30 апреля 2023 г.



АДМИНИСТРАЦИЯ ГОРОДА ПЕРМИ

ГЛАВА АДМИНИСТРАЦИИ
ДЗЕРЖИНСКОГО РАЙОНА

РАСПОРЯЖЕНИЕ

27.01.2023№ 059-07-01-05-21**Об утверждении состава общественной комиссии по обсуждению проекта муниципальной программы формирования современной городской среды на 2018-2024 годы в части благоустройства дворовых территорий в Дзержинском районе города Перми**

В соответствии с постановлением администрации города Перми от 24 августа 2017 г. № 650 «Об общественных комиссиях по обсуждению проекта муниципальной программы формирования современной городской среды на 2018-2024 годы в части благоустройства дворовых территорий в районах города Перми, общественном обсуждении проекта муниципальной программы формирования современной городской среды на 2018-2024 годы»:

1. Утвердить прилагаемый состав общественной комиссии по обсуждению проекта муниципальной программы формирования современной городской среды на 2018-2024 годы в части благоустройства дворовых территорий в Дзержинском районе города Перми.

2. Признать утратившими силу распоряжения главы администрации Дзержинского района города Перми:

от 03 марта 2021 г. № 059-07-01-05-60 «Об утверждении состава общественной комиссии по обсуждению проекта муниципальной программы формирования современной городской среды на 2018-2024 годы в части благоустройства дворовых территорий в Дзержинском районе города Перми»;

от 19 января 2022 г. № 059-07-01-05-12 «О внесении изменений в состав общественной комиссии по обсуждению проекта муниципальной программы формирования современной городской среды на 2018-2024 годы в части благоустройства дворовых территорий в Дзержинском районе города Перми, утвержденный распоряжением главы администрации Дзержинского района города Перми от 03.03.2021 № 059-07-01-05-60»;

от 04 марта 2022 г. № 059-07-01-05-71 «О внесении изменений в состав общественной комиссии по обсуждению проекта муниципальной программы формирования современной городской среды на 2018-2024 годы в части благоустройства дворовых территорий в Дзержинском районе города Перми, утвержденный распоряжением главы администрации Дзержинского района города Перми от 03.03.2021 № 059-07-01-05-60».

3. Настоящее распоряжение вступает в силу со дня официального опубликования в печатном средстве массовой информации «Официальный бюллетень органов местного самоуправления муниципального образования город Пермь».

4. Общему отделу администрации Дзержинского района города Перми обеспечить опубликование настоящего распоряжения в печатном средстве массовой информации «Официальный бюллетень органов местного самоуправления муниципального образования город Пермь».

5. Контроль за исполнением настоящего распоряжения возложить на первого заместителя главы администрации Дзержинского района города Перми Ракинцева Н.И.

А.А. Стяжкин

УТВЕРЖДЕН
распоряжением главы администрации
Дзержинского района города Перми
от 27.01.2023 № 059-07-01-05-21

СОСТАВ

общественной комиссии по обсуждению проекта муниципальной программы формирования современной городской среды на 2018-2024 годы в части благоустройства дворовых территорий в Дзержинском районе города Перми

- Председатель:
Стяжкин Александр Алексеевич - глава администрации Дзержинского района города Перми
- Заместитель председателя:
Ракинцев Николай Иванович - первый заместитель главы администрации Дзержинского района города Перми
- Секретарь:
Богданова Алла Федоровна - начальник отдела жилищно-коммунального хозяйства и жилищных отношений администрации Дзержинского района города Перми
- Члены комиссии:
Арутюнян Арутюн Аргашесович - представитель Общественной палаты Пермского края (по согласованию)
- Бусырева Людмила Сергеевна - член местного отделения партии «ЕДИНАЯ РОССИЯ» (по согласованию)
- Глухова Ирина Александровна - начальник отдела благоустройства администрации Дзержинского района города Перми
- Дмитриева Дарья Сергеевна - начальник отдела градостроительства, земельных и имущественных отношений администрации Дзержинского района города Перми
- Зосимов Эрик Ильич - председатель территориального общественного самоуправления «Заостровка» микрорайона Заостровка Дзержинского района города Перми (по согласованию)
- Кончуров Дмитрий Викторович - представитель регионального отделения ОБЩЕРОССИЙСКОГО НАРОДНОГО ФРОНТА в Пермском крае (по согласованию)
- Мазунина Елена Александровна - начальник финансово-экономического отдела администрации Дзержинского района города Перми
- Плотников Владимир Иванович - депутат Пермской городской Думы по округу № 3 (по согласованию)
- Спиридонов Максим Александрович - депутат Пермской городской Думы по округу № 2 (по согласованию)
- Сулопаров Александр Владимирович - генеральный директор ОАО «Красный Октябрь», член Регионального отделения Общероссийского народного фронта в Пермском крае (по согласованию)
- Чашихин Тимофей Владимирович - депутат Пермской городской Думы по округу № 1 (по согласованию)
- Черепанов Михаил Юрьевич - депутат Пермской городской Думы по округу № 4 (по согласованию)

**АДМИНИСТРАЦИЯ ГОРОДА ПЕРМИ****ГЛАВА АДМИНИСТРАЦИИ
ДЗЕРЖИНСКОГО РАЙОНА****П Р И К А З**30.01.2023№ 059-07-01-09-2**Об инвентаризации защитных сооружений гражданской обороны
на территории Дзержинского района города Перми**

В соответствии с Федеральным законом от 12 февраля 1998 г. № 28-ФЗ «О гражданской обороне», постановлением Правительства Российской Федерации от 29 ноября 1999 г. № 1309 «О порядке создания убежищ и иных объектов гражданской обороны», распоряжением председателя Правительства Пермского края от 14 декабря 2022 г. № 51-рпп «О проведении инвентаризации защитных сооружений гражданской обороны на территории Пермского края», постановлением администрации города Перми от 23 января 2023 г. № 31 «О проведении инвентаризации защитных сооружений гражданской обороны на территории города Перми», в целях повышения уровня защиты населения и территории Дзержинского района города Перми от чрезвычайных ситуаций мирного и военного времени, сохранения существующего фонда защитных сооружений гражданской обороны, уточнения их наличия и фактического состояния, надлежащего оформления прав балансодержателей защитных сооружений гражданской обороны

ПРИКАЗЫВАЮ:

1. Создать комиссию по проведению инвентаризации защитных сооружений гражданской обороны на территории Дзержинского района города Перми (далее - инвентаризационная комиссия Дзержинского района города Перми).
2. Утвердить прилагаемый состав комиссии по проведению инвентаризации защитных сооружений гражданской обороны на территории Дзержинского района города Перми.
3. Утвердить прилагаемый план проведения инвентаризации защитных сооружений гражданской обороны (далее – ЗС ГО) на территории Дзержинского района города Перми.
4. Инвентаризационной комиссии Дзержинского района города Перми:
 - 4.1. обеспечить проведение инвентаризации ЗС ГО в Дзержинском районе города Перми с составлением и утверждением актов инвентаризации, оценки содержания и использования ЗС ГО (убежища, укрытия) (далее – акты инвентаризации) по каждому ЗС ГО (приложение к распоряжению Правительства Пермского края от 14 декабря 2022 г. № 51-рпп) в соответствии с Методическими рекомендациями по определению готовности ЗС ГО к приему укрываемых и обеспеченности ими установленных категорий населения, утвержденными заместителем Министра Российской Федерации по делам гражданской обороны, чрезвычайным ситуациям и ликвидации последствий стихийных бедствий Барышевым П.Ф. 09 октября 2020 г. № 2-4-71-21-11 (далее – Методические рекомендации), в срок до 25 апреля 2023 г.;
 - 4.2. довести Методические рекомендации до руководителей предприятий и организаций – балансодержателей ЗС ГО, расположенных на территории Дзержинского района города Перми, в срок до 03 февраля 2023 г.
 - 4.3. обеспечить направление результатов инвентаризации ЗС ГО в инвентаризационную комиссию города Перми в срок до 30 апреля 2023 г.
5. Настоящий приказ вступает в силу со дня официального опубликования в печатном средстве массовой информации «Официальный бюллетень органов местного самоуправления муниципального образования город Пермь».
6. Общему отделу администрации Дзержинского района города Перми:
 - 6.1. обеспечить направление настоящего приказа в управление по общим вопросам администрации города Перми для опубликования в печатном средстве массовой информации «Официальный бюллетень органов местного самоуправления муниципального образования город Пермь»;
 - 6.2. обеспечить направление настоящего приказа в информационно-аналитическое управление администрации города Перми для официального опубликования (обнародования) на официальном сайте муниципального образования город Пермь в информационно-телекоммуникационной сети Интернет.
7. Контроль за исполнением настоящего приказа оставляю за собой.

А.А. Стяжкин

УТВЕРЖДЕН
приказом главы администрации
Дзержинского района города Перми
от 30.01.2023 № 059-07-01-09-2

СОСТАВ
комиссии по проведению инвентаризации защитных сооружений гражданской обороны
на территории Дзержинского района города Перми

Председатель комиссии:

Богданова Алла Федоровна - и.о. первого заместителя главы администрации Дзержинского района города Перми

Члены комиссии:

Касымов Виктор Владимирович - заместитель начальника МКУ «Пермское городское управление гражданской защиты» по Дзержинскому району

Катаева Ольга Федоровна - ведущий специалист отдела защиты МКУ «Пермское городское управление гражданской защиты»

Крутов Сергей Викторович - директор МКУ «Административно-хозяйственная служба системы образования»

Кузнецов Игорь Иванович - начальник сектора по взаимодействию с административными органами администрации Дзержинского района города Перми

Хорошев Владимир Николаевич - ведущий инженер технического отдела МКУ «Содержание муниципального имущества»

- представитель прокуратуры Дзержинского района города Перми (по согласованию)

- представитель Главного управления Министерства Российской Федерации по делам гражданской обороны, чрезвычайным ситуациям и ликвидации последствий стихийных бедствий по Пермскому краю (по согласованию)

УТВЕРЖДЕН
приказом главы администрации
Дзержинского района города Перми
от 30.01.2023 № 059-07-01-09-2

ПЛАН
проведения инвентаризации защитных сооружений гражданской обороны
на территории Дзержинского района города Перми

№ п/п	Мероприятие	Срок исполнения	Исполнители
1	2	3	4
I этап - подготовительный			
1.1	Доведение Методических рекомендаций до руководителей предприятий и организаций – балансо-держателей ЗС ГО, расположенных на территории Дзержинского района города Перми	до 03.02.2023	Инвентаризационная комиссия Дзержинского района города Перми

1	2	3	4
1.2	Подготовка перечня ЗС ГО, расположенных на территории Дзержинского района города Перми и подлежащих инвентаризации	до 06.02.2023	Отдел гражданской защиты Дзержинского района МКУ «ПГУГЗ», предприятия и организации, расположенные на территории Дзержинского района города Перми
II этап - проведение инвентаризации ЗС ГО			
2.1	Обследование ЗС ГО, подлежащих инвентаризации, в соответствии с утвержденным планом, проверка наличия и правильности оформления документации на данные объекты	до 20.03.2023	Инвентаризационная комиссия Дзержинского района города Перми, инвентаризационные комиссии предприятий и организаций, расположенных на территории Дзержинского района города Перми
2.2	Проведение инвентаризации ЗС ГО в Дзержинском районе города Перми с составлением и утверждением актов инвентаризации, оценки содержания и использования ЗС ГО по каждому ЗС ГО	до 25.04.2023	Инвентаризационная комиссия Дзержинского района города Перми, инвентаризационные комиссии предприятий и организаций, расположенных на территории Дзержинского района города Перми
2.3	Направление результатов инвентаризации ЗС ГО в инвентаризационную комиссию города Перми	до 30.04.2023	Инвентаризационная комиссия Дзержинского района города Перми



АДМИНИСТРАЦИЯ ГОРОДА ПЕРМИ

ГЛАВА АДМИНИСТРАЦИИ СВЕРДЛОВСКОГО РАЙОНА

РАСПОРЯЖЕНИЕ

30.01.2023

№ 059-39-01-01-35

О создании постоянно действующей комиссии по определению возможности или невозможности создания мест (площадок) накопления твердых коммунальных отходов на территории Свердловского района города Перми

В соответствии с постановлением администрации города Перми от 29 ноября 2021 г. № 1069 «Об утверждении Порядка принятия решения о создании мест (площадок) накопления твердых коммунальных отходов на территории города Перми», с целью установления возможности или отсутствия возможности создания мест накопления отходов:

1. Создать постоянно действующую комиссию по определению возможности или невозможности создания мест (площадок) накопления твердых коммунальных отходов на территории Свердловского района города Перми.

2. Утвердить состав постоянно действующей комиссии по определению возможности или невозможности создания мест (площадок) накопления твердых коммунальных отходов на территории Свердловского района города Перми (далее – Комиссия).

3. Комиссии в своей работе руководствоваться постановлением администрации города Перми от 29 ноября 2021 г. № 1069 «Об утверждении Порядка принятия решения о создании мест (площадок) накопления твердых коммунальных отходов на территории города Перми».

4. Настоящее распоряжение вступает в силу со дня официального опубликования в печатном средстве массовой информации «Официальный бюллетень органов местного самоуправления муниципального образования город Пермь».

5. Общему отделу администрации Свердловского района города Перми обеспечить опубликование настоящего

распоряжения в печатном средстве массовой информации «Официальный бюллетень органов местного самоуправления муниципального образования город Пермь».

6. Сектору по работе с обращениями граждан и информированию населения администрации Свердловского района города Перми обеспечить опубликование (обнародование) настоящего распоряжения на официальном сайте администрации Свердловского района города Перми в информационно-телекоммуникационной сети Интернет.

7. Контроль за исполнением распоряжения возложить на первого заместителя главы администрации Свердловского района города Перми Давлетшина И.Р.

И.о. главы администрации
Свердловского района города Перми

И.Р. Давлетшин

УТВЕРЖДЕН
распоряжением главы администрации
Свердловского района города Перми
от 30.01.2023 № 059-39-01-01-35

СОСТАВ

**постоянно действующей комиссии по определению возможности или невозможности
создания мест (площадок) накопления твердых коммунальных отходов на территории
Свердловского района города Перми**

Председатель:
Давлетшин
Игорь Раисович

- первый заместитель главы администрации Свердловского района
города Перми

Заместитель председателя:
Сенокосов
Александр Константинович

- начальник отдела жилищно-коммунального хозяйства и жилищных
отношений администрации Свердловского района города Перми

Секретарь:
Ляхина
Наталья Ивановна

- главный специалист отдела жилищно-коммунального хозяйства
и жилищных отношений администрации Свердловского района города Перми

Представитель МКУ «Благоустройство Свердловского района» (по согласованию)

Представитель департамента жилищно-коммунального хозяйства администрации города Перми (по согласованию)

Представитель АО «ПРО ТКО» (по согласованию)

Представитель ООО «ВМ-Сервис» (по согласованию)

**ПРАВОВЫЕ АКТЫ ОРГАНОВ МЕСТНОГО САМОУПРАВЛЕНИЯ
МУНИЦИПАЛЬНОГО ОБРАЗОВАНИЯ ГОРОД ПЕРМЬ**



Российская Федерация
КОНТРОЛЬНО-СЧЕТНАЯ ПАЛАТА ГОРОДА ПЕРМИ
ПРЕДСЕДАТЕЛЬ КОНТРОЛЬНО – СЧЕТНОЙ ПАЛАТЫ ГОРОДА ПЕРМИ

РАСПОРЯЖЕНИЕ

26 января 2023 № 3-д

О внесении изменений в состав
комиссии по проведению конкурса
на включение в кадровый резерв

1. Приложение № 4 распоряжения Контрольно-счетной палаты города Перми от 22.08.2012 № 20-д «О кадровом резерве на замещение должностей муниципальной службы Контрольно-счетной палаты города Перми» изложить согласно приложению к настоящему распоряжению.

2. Признать утратившими силу:

2.1 распоряжение председателя Контрольно-счетной палаты города Перми от 24.05.2016 № 17-д «О внесении изменений в состав комиссии по проведению конкурса на включение в кадровый резерв»;

2.2 распоряжение председателя Контрольно-счетной палаты города Перми от 08.04.2021 № 12-д «О внесении изменений в состав комиссии по проведению конкурса на включение в кадровый резерв».

3. Консультанту отдела правового и общего обеспечения деятельности Контрольно-счетной палаты города Перми, ответственному за кадровую работу, Любимовой Г.Ю. ознакомить с настоящим распоряжением заинтересованных сотрудников Контрольно-счетной палаты города Перми.

4. Опубликовать настоящее распоряжение в печатном средстве массовой информации «Официальный бюллетень органов местного самоуправления муниципального образования город Пермь» и на официальном сайте Контрольно-счетной палаты города Перми в сети «Интернет».

И.о. председателя
Контрольно-счетной палаты
города Перми

С.В. Петерс



Российская Федерация
КОНТРОЛЬНО-СЧЕТНАЯ ПАЛАТА ГОРОДА ПЕРМИ
ПРЕДСЕДАТЕЛЬ КОНТРОЛЬНО-СЧЕТНОЙ ПАЛАТЫ ГОРОДА ПЕРМИ
РАСПОРЯЖЕНИЕ

27 января 2023 № 4-д

О втором этапе конкурса на включение в кадровый резерв Контрольно-счетной палаты города Перми на замещение должности муниципальной службы

В соответствии с распоряжением Контрольно-счетной палаты города Перми от 22.08.2012 № 20-д «О кадровом резерве на замещение должностей муниципальной службы Контрольно-счетной палаты города Перми», распоряжением председателя Контрольно-счетной палаты города Перми от 09.01.2023 № 1-д «О проведении 1-го этапа конкурса на включение в кадровый резерв Контрольно-счетной палаты города Перми по должностям муниципальной службы»:

1. Провести второй этап конкурса на включение в кадровый резерв Контрольно-счетной палаты города Перми на замещение должности муниципальной службы - инспектор Контрольно-счетной палаты города Перми (далее – второй этап конкурса) **07 февраля 2023 в 10:00 часов по адресу: г. Пермь, ул. Осинская, 8.**

2. Установить в качестве конкурсных заданий:

2.1. **Тестирование** на знание Конституции Российской Федерации, Федеральных законов от 02.03.2007 № 25-ФЗ «О муниципальной службе в Российской Федерации», от 06.10.2003 № 131-ФЗ «Об общих принципах организации местного самоуправления в Российской Федерации», от 07.02.2011 № 6-ФЗ «Об общих принципах организации и деятельности Контрольно-счетных органов субъектов Российской Федерации и органов местного самоуправления», Законов Пермского края от 31.05.2012 № 40-ПК «Об отдельных вопросах организации и деятельности контрольно-счетных органов муниципальных образований Пермского края, от 04.05.2008 № 228-ПК «О муниципальной службе в Пермском крае», Устава города Перми, решения Пермской городской Думы от 07.09.2004 № 116 «Об утверждении «Положения о Контрольно-счетной палате города Перми»;

2.2. **Собеседование.**

3. Сообщить кандидатам, заявившимся на включение в кадровый резерв Контрольно-счетной палаты города Перми на замещение должности муниципальной службы - инспектор Контрольно-счетной палаты города Перми, о дате, месте и времени проведения второго этапа конкурса.

4. Информацию о результатах конкурса разместить на официальном сайте Контрольно-счетной палаты города Перми в сети «Интернет», а также сообщить кандидатам, заявившимся на включение в кадровый резерв Контрольно-счетной палаты города Перми в срок до 17.02.2023.

5. Опубликовать настоящее распоряжение в печатном средстве массовой информации «Официальный бюллетень органов местного самоуправления муниципального образования город Пермь» и разместить на официальном сайте Контрольно-счетной палаты города Перми в сети «Интернет».

6. Контроль исполнения распоряжения оставляю за собой.

И.о. председателя
Контрольно-счетной палаты города Перми

С.В. Петерс

РАЗДЕЛ ВТОРОЙ ОФИЦИАЛЬНАЯ ИНФОРМАЦИЯ

Департамент земельных отношений администрации города Перми
в соответствии со статьей 39.18 Земельного кодекса Российской Федерации информирует о возможности предоставления земельных участков для индивидуального жилищного строительства*

№	Площадь земельного участка (кв. м)	Кадастровый номер земельного участка	Адрес или иное описание местоположения земельного участка
Индустриальный район			
1	665	-	г. Пермь

Заинтересованные лица имеют право подавать заявления о намерении участвовать в аукционе по продаже земельного участка или аукционе на право заключения договора аренды земельного участка.

Адрес места приема, даты начала и окончания приема заявлений:

г. Пермь, ул. Сибирская 15, цокольный этаж,

с 03.02.2023 по 04.03.2023

Способы подачи заявлений:

1. Посредством почтовой связи;
2. лично, в том числе через представителя, в департамент земельных отношений администрации города Перми (г. Пермь, ул. Сибирская, 15 понедельник, среда, пятница с 09.00 до 13.00 с 14.00 до 16.00, кроме нерабочих и праздничных дней);
в форме электронных документов с использованием информационно-телекоммуникационной сети «Интернет» e-mail: dzo@gorodperm.ru

Приложение: на 2 л. в 1 экз.

* Схемы в полноцветном варианте опубликованы на официальном сайте муниципального образования город Пермь в информационно-телекоммуникационной сети Интернет в разделе «Документы/Официальный бюллетень».

Утверждена

(наименование документа об утверждении, включая наименования органов государственной власти или

органов местного самоуправления, принявших решение об утверждении схемы или

подписавших соглашение о перераспределении земельных участков)

от _____ № _____










Схема расположения земельного участка или земельных участков на кадастровом плане территории

Площадь земельного участка _____ 665 м²																																	
(указывается проектная площадь образуемого земельного участка, вычисленная с использованием технологических и программных средств, в том числе размещенных на официальном сайте федерального органа исполнительной власти, уполномоченного Правительством Российской Федерации на осуществление государственного кадастрового учета, государственной регистрации прав, ведение Единого государственного реестра недвижимости и предоставление сведений, содержащихся в Едином государственном реестре недвижимости, в информационно-телекоммуникационной сети "Интернет" (далее - официальный сайт), с округлением до 1 квадратного метра. Указанное значение площади земельного участка может быть уточнено при проведении кадастровых работ не более чем на десять процентов)																																	
Обозначение характерных точек границ	Координаты, Система координат МСК-59, м (указываются в случае подготовки схемы расположения земельного участка с использованием технологических и программных средств, в том числе размещенных на официальном сайте. Значения координат, полученные с использованием указанных технологических и программных средств, указываются с округлением до 0,01 метра)																																
	<table border="1"> <thead> <tr> <th></th> <th>X</th> <th>Y</th> </tr> <tr> <th>1</th> <th>2</th> <th>3</th> </tr> </thead> <tbody> <tr> <td>н1</td> <td>512 435,40</td> <td>2 224 655,66</td> </tr> <tr> <td>н2</td> <td>512 431,77</td> <td>2 224 658,30</td> </tr> <tr> <td>н3</td> <td>512 423,65</td> <td>2 224 664,20</td> </tr> <tr> <td>н4</td> <td>512 424,33</td> <td>2 224 665,20</td> </tr> <tr> <td>н5</td> <td>512 422,35</td> <td>2 224 666,37</td> </tr> <tr> <td>н6</td> <td>512 409,27</td> <td>2 224 635,95</td> </tr> <tr> <td>н7</td> <td>512 404,95</td> <td>2 224 625,88</td> </tr> <tr> <td>н8</td> <td>512 419,18</td> <td>2 224 619,23</td> </tr> <tr> <td>н1</td> <td>512 435,40</td> <td>2 224 655,66</td> </tr> </tbody> </table>		X	Y	1	2	3	н1	512 435,40	2 224 655,66	н2	512 431,77	2 224 658,30	н3	512 423,65	2 224 664,20	н4	512 424,33	2 224 665,20	н5	512 422,35	2 224 666,37	н6	512 409,27	2 224 635,95	н7	512 404,95	2 224 625,88	н8	512 419,18	2 224 619,23	н1	512 435,40
	X	Y																															
1	2	3																															
н1	512 435,40	2 224 655,66																															
н2	512 431,77	2 224 658,30																															
н3	512 423,65	2 224 664,20																															
н4	512 424,33	2 224 665,20																															
н5	512 422,35	2 224 666,37																															
н6	512 409,27	2 224 635,95																															
н7	512 404,95	2 224 625,88																															
н8	512 419,18	2 224 619,23																															
н1	512 435,40	2 224 655,66																															



Масштаб 1:500

Условные обозначения:

-  - Характерная точка границы земельного участка, сведения о которой отсутствуют в ЕГРН, местоположение которой определено при кадастровых работах (новая характерная точка)
-  n5 - Обозначение новой характерной точки
-  - Часть границы, сведения ЕГРН о которой позволяют однозначно определить ее положение на местности
-  - Часть границы, местоположение которой определено при выполнении кадастровых работ
-  - Граница кадастрового квартала
-  - Красные линии
-  :3У1 - Обозначение образуемого земельного участка
-  :196 - Кадастровый номер земельного участка
-  59:01:4613895 - Номер кадастрового квартала

**Перечень объектов недвижимого имущества, составляющих имущество казны муниципального образования
город Пермь и предназначенных для предоставления в аренду, по состоянию на 01.02.2023 г.**

Адрес на сайте: <http://www.gorodperm.ru>

Дзержинский район								
№ п/п	Адрес объекта	Площадь основная (кв.м)	Доля совместно используемой площади (кв.м)	Характеристика объекта	Оценочный отчет независимого оценщика		Дата проведения аукциона на право заключения договоров аренды муниципального имущества	Примечание
					реквизиты (номер, дата)	размер арендной платы (без НДС), руб./кв.м в месяц		
1	ул. Екатерининская,220 (кадастровый номер: 59:01:4410222:987)	30,60	0,00	подвал, вход совместный, высота потолков 2,73 м, ХВС,К,О,Э				
2	г. Пермь, Дзержинский район, ст. Пермь-Сортировочная, НГЧ-2 (кадастровый номер: 59:01:1717138:405, 59:01:1717138:308, 59:01:0000000:75367, 59:01:1717138:303, 59:01:1717138:309, 59:01:1717138:304, 59:01:1717138:299, 59:01:0000000:51619 ; реестровый номер: 17231, 453762, 453763, 453764, 453765, 453766, 453767, 453768, 453769)	1771,6 (лит. А,А1,А2), 24,3 (лит. В), 266,0 (лит. В), 24,6 (лит. В1), 8,4 (лит. Ж), 719,5 (лит. К, К1), 449,4 (лит. Л), 119,5 (лит. М), 15,2 (лит. М 1), 324,44 (лит. Г19), 125,7 (лит. Г1), 219,5 (лит. Г), 13,0 (лит. Г4), 110,4 (лит. Г3), 64,0 (лит. Г2), 58,0 (лит. Г17), 11,8 (лит. Г16)		ОСЗ, пути подъездные железнодорожные на производственной базе, навесы, забор базы железобетонный	№ МК-9/24 от 15.07.2022	103 597,04 руб./мес.	31.01.2023	
3	ул. Подлесная,13 (кадастровый номер: 59:01:4410247:6277)	72,20	0,00	1 этаж, вход отдельный, высота потолков 2,60 м, ХВС,ГВС,К,О,Э	№ МК-9/78 от 21.10.2022	212,30	31.01.2023	ФИП
Итого по району		3501,30	0,00					
Индустриальный район								
№ п/п	Адрес объекта	Площадь основная (кв.м)	Доля совместно используемой площади (кв.м)	Характеристика объекта	Оценочный отчет независимого оценщика		Дата проведения аукциона на право заключения договоров аренды муниципального имущества	Примечание
					реквизиты (номер, дата)	размер арендной платы (без НДС), руб./кв.м в месяц		
4	ул. Кавалерийская,3 (кадастровый номер: 59:01:4416003:1692)	132,50	5,50	подвал, вход совместный, высота потолков 2,32 м, ХВС,ГВС,К,О,Э	№ 39-1/22 от 19.12.2022	168,00		
5	ул. Кавалерийская,3 (кадастровый номер: 59:01:4416003:1694, 59:01:4416003:1695)	81,10	3,40	подвал, вход совместный, высота потолков 2,32 м, ХВС,ГВС,К,О,Э	№ 39-1/22 от 19.12.2022	168,00		
6	ул. Качалова,32 (кадастровый номер: 59:01:4410846:396)	198,40	0,00	подвал, вход совместный, высота потолков 2,36 м, ХВС,ГВС,К,О,Э	№ МК-9/33 от 17.07.2022	83,39	31.01.2023	ФИП
7	ул. Космонавта Леонова,23 (кадастровый номер: 59:01:4410846:688)	292,50	0,00	подвал, вход совместный, высота потолков 2,50 м, ХВС,ГВС,К,О,Э	№ 39-2/22 от 19.12.2022	102,00		ФИП
8	ул. Мира,68 (кадастровый номер: 59:01:4410833:4176)	122,80	0,00	1 этаж, подвал, вход отдельный, высота потолков от 2,32 м до 2,55 м, ХВС,ГВС,К,О,Э				

Итого по району		827,30	8,90					
Кировский район								
№ п/п	Адрес объекта	Площадь основная (кв.м)	Доля совместно используемой площади (кв.м)	Характеристика объекта	Оценочный отчет независимого оценщика		Дата проведения аукциона на право заключения договоров аренды муниципального имущества	Примечание
					реквизиты (номер, дата)	размер арендной платы (без НДС), руб./кв.м в месяц		
9	ул. Калинина,15 (реестровый номер: 16166)	107,00	0,00	цоколь, вход отдельный, высота потолков от 3,22 до 4,18 м, ХВС,ГВС,К,О,Э				
Итого по району		107,00	0,00					
Ленинский район								
№ п/п	Адрес объекта	Площадь основная (кв.м)	Доля совместно используемой площади (кв.м)	Характеристика объекта	Оценочный отчет независимого оценщика		Дата проведения аукциона на право заключения договоров аренды муниципального имущества	Примечание
					реквизиты (номер, дата)	размер арендной платы (без НДС), руб./кв.м в месяц		
10	ул.Пушкина,13 (кадастровый номер: 59:01:4410140:1134)	4,50	1,60	цокольный этаж, вход совместный, высота потолков 2,40 м, ХВС, К,О,Э				
Итого по району		4,50	1,60					
Мотовилихинский район								
№ п/п	Адрес объекта	Площадь основная (кв.м)	Доля совместно используемой площади (кв.м)	Характеристика объекта	Оценочный отчет независимого оценщика		Дата проведения аукциона на право заключения договоров аренды муниципального имущества	Примечание
					реквизиты (номер, дата)	размер арендной платы (без НДС), руб./кв.м в месяц		
11	ул.Восстания,55 (кадастровый номер: 59:01:4211225:38)	1828,20	0,00	ОСЗ (школа), высота потолков от 2,0 м до 3,90 м				ОКН
12	бульвар Гагарина, 55 (реестровый номер: 18206)	83,30	0,00	1 этаж, вход отдельный, высота потолков 2,85 м и 3,20 м, ГВС, ХВС, К,О,Э				
13	ул.Гарцовская,58 (кадастровый номер: 59:01:4011834:1089)	83,10	0,00	1 этаж, вход отдельный, высота потолков 3,25 м, ГВС, ХВС, К, О, Э	№ 39-4/22 от 19.12.2022	229,00		
14	ул.Пономарева,75 (кадастровый номер: 59:01:4311761:1305)	126,40	0,00	подвал, вход совместный, высота потолков 2,40 м и 2,98 м; ХВС,ГВС,К,О,Э	№ МК- 9/41 от 01.08.2022	195,56	31.01.2023	
15	ул.Пономарева,75 (кадастровый номер: 59:01:4311761:1304)	195,60	0,00	подвал, вход совместный, высота потолков 2,98 м, ХВС,ГВС,К,О,Э	№ МК- 9/54 от 22.08.2022	109,30	31.01.2023	
16	ул.Хрустальная,32 (кадастровый номер: 59:01:4311098:918)	23,80	8,50	1 этаж, вход совместный, высота потолков 3,25 м, ХВС, ГВС, К - совместное пользование, О, Э				ФИП
Итого по району		2 340,40	8,50					

Орджоникидзевский район								
№ п/п	Адрес объекта	Площадь основная (кв.м)	Доля совместно используемой площади (кв.м)	Характеристика объекта	Оценочный отчет независимого оценщика		Дата проведения аукциона на право заключения договоров аренды муниципального имущества	Примечание
					реквизиты (номер, дата)	размер арендной платы (без НДС), руб./кв.м в месяц		
17	ул. А. Щербакова, 26а (кадастровый номер: 59:01:3812288:248)	72,3	0,00	1 этаж, вход совместный, высота потолков 2,53 м, ХВС, ГВС, К, О, Э				
18	ул. Г.Черныховского, 21 (кадастровый номер: 59:01:3810197:271)	302,4	0,00	подвал, вход совместный, высота 2,56 м, ХВС, ГВС, К, О, Э				
19	ул. Г.Черныховского, 72а (кадастровый номер: 59:01:3812922:2100)	11,8	0,00	1 этаж, вход совместный, высота потолков 2,54 м, О, Э	№ МК-9/61 от 06.10.2022	182,48		
20	пер. Дубровский 1-й, д. 6 (кадастровый номер: 59:01:2912574:246)	87,5	0,00	подвал, вход отдельный, высота потолков 2,71 м, ХВС, ГВС, К, О, Э	№ МК-9/51 от 19.08.2022	90,76	31.01.2023	
Итого по району		474,00	0,00					
Свердловский район								
№ п/п	Адрес объекта	Площадь основная (кв.м)	Доля совместно используемой площади (кв.м)	Характеристика объекта	Оценочный отчет независимого оценщика		Дата проведения аукциона на право заключения договоров аренды муниципального имущества	Примечание
					реквизиты (номер, дата)	размер арендной платы (без НДС), руб./кв.м в месяц		
21	ул. А. Гагауллина, 27 (кадастровый номер: 59:01:4413679:1020)	110,00	0,00	цокольный этаж, вход отдельный, высота потолков 2,70 м, ХВС, ГВС, К, О, Э	№ МК-9/48 от 19.08.2022	121,03	31.01.2023	ФИП
22	ул. Братская, 14 (кадастровый номер: 59:01:4311979:2714)	24,60	0,00	отдельно стоящее здание (сарай), Э				
23	ул. Г. Хасана, 16 (реестровый номер: 491500)	103,30	0,00	подвал, вход отдельный, высота потолков 2,28 м, ХВС, ГВС, К, О, Э				
24	ул. Л. Шатрова, 34 (реестровый номер: 23426)	348,40	118,00	цокольный этаж, вход совместный, высота потолков 3,00 м, О, Э				
25	ул. Солдатова, 43 (кадастровый номер: 59:01:4410947:1509)	183,70	0,00	подвал, вход отдельный, высота потолков от 2,39 м до 2,46 м, ХВС, ГВС, К, О, Э				ФИП
Итого по району		770,00	118,00					
Итого по городу:		8 024,50	137,00					

ФИП - фонд имущественной поддержки субъектов малого и среднего предпринимательства, ОКН - объект культурного наследия, ХВС - холодное водоснабжение, ГВС - горячее водоснабжение, К - канализация, О - отопление, Э - э/энергия, ОСЗ - отдельно стоящее здание

По возникающим вопросам обращаться в МКУ "Содержание муниципального имущества" ул. Н. Островского, 27, телефон 210-91-24 (доп. 148)

**Сообщение о решении Ленинского районного суда города Перми
от 02.09.2022 по делу № 2а-2311/2022**

«Решением Ленинского районного суда города Перми от 02.09.2022 по делу № 2а-2311/2022 признано недействующим со дня вступления решения суда в законную силу постановление администрации города Перми от 20.05.2015 № 291 «Об утверждении документации по планировке территории 2 (СТН В5, В6, В8, В9, В10, часть В11, Г1, Г2, часть Г3, часть И8, часть Ж1, часть Ж13, часть Д7) в Орджоникидзевском, Свердловском, Ленинском, Индустриальном, Дзержинском районах города Перми» в части установления элемента планировочной структуры «рекреационные территории в долинах малых рек» в отношении следующих земельных участков:

с кадастровым номером 59:01:4410507:174, расположенного по адресу: г. Пермь, Дзержинский район, ул. Подгорная,

с кадастровым номером 59:01:4410507:9, расположенного по адресу: г. Пермь, Дзержинский район, ул. Подгорная, 61а,

с кадастровым номером 59:01:4410507:3, расположенного по адресу: г. Пермь, Дзержинский район, ул. Подгорная, 59.».

**ИЗВЕЩЕНИЕ О ПРОВЕДЕНИИ СОБРАНИЯ О СОГЛАСОВАНИИ МЕСТОПОЛОЖЕНИЯ ГРАНИЦ
ЗЕМЕЛЬНОГО УЧАСТКА**

Кадастровым инженером Ромахиной Галиной Геннадьевной, 614010, г. Пермь, ул. Коминтерна, д. 30, кв. 89, электронный адрес: gala0483@mail.ru, тел. 89026458344, N регистрации в государственном реестре лиц, осуществляющих кадастровую деятельность 11839 выполняются кадастровые работы по образованию земельного участка, расположенного по адресу: Пермский край, г. Пермь, Дзержинский район, номер кадастрового квартала 59:01:4410587. Заказчиком кадастровых работ является Департамент градостроительства и архитектуры администрации города Перми, (614000, г. Пермь, ул. Сибирская, 15, тел. 2101090). Смежные земельные участки с правообладателями, которых требуется согласовать местоположение границы: Пермский край, г. Пермь, р-н Дзержинский, ул. Челюскинцев, 11а (кад. № 59:01:4410587:13). Собрание по поводу согласования местоположения границ состоится по адресу: г. Пермь, Комсомольский проспект, д. 3 «07» марта 2023 г. в 10 часов 00 минут. С проектом межевого плана земельного участка можно ознакомиться по адресу: г. Пермь, Комсомольский проспект, д. 3. Требования о проведении согласования местоположения границ земельных участков на местности принимаются с «4» февраля 2023 г. по «6» марта 2023 г., обоснованные возражения о местоположении границ земельных участков после ознакомления с проектом межевого плана принимаются с «4» февраля 2023 г. по «6» марта 2023 г., по адресу: г. Пермь, Комсомольский проспект, д. 3. При проведении согласования местоположения границ при себе необходимо иметь документ, удостоверяющий личность, а также документы о правах на земельный участок (часть 12 статьи 39, часть 2 статьи 40 Федерального закона от 24 июля 2007 г. N 221-ФЗ «О кадастровой деятельности»).

СООБЩЕНИЕ

о размещении дополнительного соглашения об исполнении схемы теплоснабжения города Перми

26 января 2023 года на официальном сайте муниципального образования «Город Пермь» в информационно-телекоммуникационной сети Интернет в разделе Развитие инфраструктуры/Соглашения об исполнении схем теплоснабжения размещено заключенное Дополнительное соглашение об исполнении схемы теплоснабжения города Перми между администрацией города Перми и АО «СтройПанельКомплект».

ИЗМЕНЕНИЯ,
которые вносятся в Правила землепользования и застройки города Перми,
утвержденные решением Пермской городской Думы от 26 июня 2007 г. № 143

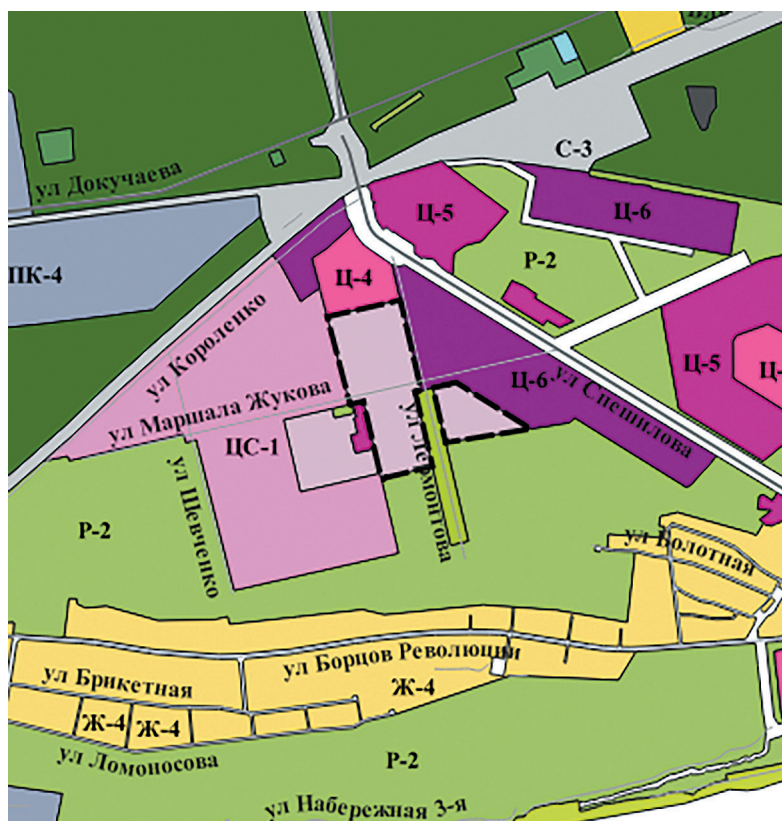
1. В статье 49:

установить территориальную зону высших, средних специальных учебных заведений и научных комплексов (ЦС-2) в отношении территории, расположенной по ул. Маршала Жукова в Ленинском районе города Перми.

Изменение границ в отношении территории, расположенной по ул. Маршала Жукова в Ленинском районе города Перми, изложить в редакции согласно приложению к настоящим изменениям.

Приложение
к изменениям, которые вносятся в Правила
землепользования и застройки города Перми,
утвержденные решением Пермской городской
Думы от 26 июня 2007 г. № 143

**Изменение границ в отношении территории, расположенной по ул. Маршала Жукова
в Ленинском районе города Перми**



1:25000

Извещение о проведении 16.03.2023 аукциона на право заключения договоров аренды земельных участков

Лот № 1

1.	Наименование организатора аукциона	Департамент имущественных отношений администрации города Перми
2.	Наименование органа местного самоуправления, принявшего решение о проведении аукциона, реквизиты указанного решения	Администрация города Перми, приказ начальника департамента имущественных отношений администрации города Перми от 27.01.2023 № 059-19-01-11-9
3.	Место, дата, время проведения аукциона Дата рассмотрения заявок на участие в аукционе	г. Пермь, ул. Сибирская, 14, каб. № 2 16.03.2023 в 09 час. 20 мин. 15.03.2023 в 15 час. 00 мин.
4.	Предмет аукциона на право заключения договора аренды земельного участка	
	• местоположение	ул. Калинина, з/у 102а, г. Пермь, г.о. Пермский, Пермский край
	• площадь	3 000 кв. м
	• кадастровый номер	59:01:1713213:14
	• права на земельный участок	государственная собственность не разграничена
	• ограничение прав	<p>Ограничения прав подробно описаны в выписке из Единого государственного реестра недвижимости об объекте недвижимости от 11.08.2022 № КУВИ-001/2022-137269005, а также в градостроительном плане земельного участка и в справке по градостроительным условиям участка.</p> <p>Согласно справке по градостроительным условиям участка от 28.06.2022 № 524082, сведениям ЕГРН:</p> <p>1. Участок частично расположен в границах зоны с особыми условиями использования территории: ОХРАННАЯ ЗОНА ВЛ 0.4 КВ ОТ ТП 1535 (реестровый (учетный) № ЕГРН 59.01.2.1611, площадью 14,4 кв. м). Проектирование и строительство вести в соответствии с постановлением Правительства Российской Федерации от 24.02.2009 № 160 «О порядке установления охранных зон объектов сетевого хозяйства и особых условий использования земельных участков, расположенных в границах таких зон».</p> <p>2. Участок полностью расположен в границах зоны с особыми условиями использования территории: Приаэродромная территория аэродрома аэропорта Большое Савино (реестровый (учетный) № ЕГРН 59.32.2.857). Проектирование и строительство вести в соответствии с Постановлением Правительства Российской Федерации от 11.03.2010 № 138 «Об утверждении Федеральных правил использования воздушного пространства Российской Федерации»: «Запрещается размещать в полосах воздушных подходов на удалении до 30 км, а вне полос воздушных подходов – до 15 км от контрольной точки аэродрома объекты выбросов (размещения) отходов, животноводческие фермы, скотобойни и другие объекты, способствующие привлечению и массовому скоплению птиц».</p> <p>Согласно копии планшета М 1:500 в границах участка расположена сеть связи. Проектирование и строительство вести в соответствии с Постановлением Правительства Российской Федерации от 9.06.1995 № 578 «Об утверждении Правил охраны линий и сооружений связи Российской Федерации».</p> <p>По данным письма администрации Кировского района от 11.03.2022 № 059-23-01-25/3-86 в результате обследования участка капитальных/некапитальных объектов не выявлено. Ближайшие источники противопожарного водоснабжения расположены: пожарный гидрант ул. Бородулинская, 17; пожарный гидрант ул. Бородулинская, 14, пожарный гидрант ул. Бородулинская, 5.</p> <p>В случае выявления объектов некапитального типа арендатор обязан осуществить демонтаж выявленных объектов за счет собственных средств и (или) с привлечением средств других лиц без отнесения соответствующих расходов на территориальный орган администрации города Перми, Департамент земельных отношений администрации города Перми или иной функциональный орган или подразделение администрации города Перми.</p> <p>Согласно письму управления по экологии и природопользованию администрации города Перми от 23.03.2022 № 059-33-01-10/3-182 необходимо соблюдать следующие условия строительства, а также проектом предусмотреть:</p> <p>1. Нанесение существующих деревьев на стройгенплане.</p>

		<p>2. Максимальное сохранение существующих деревьев;</p> <p>3. Снос деревьев, попадающих в пятно застройки, вести на основании акта комиссионного обследования земельных насаждений в соответствии решением Пермской городской Думы от 25.12.2020 № 277. Указанный акт должен быть составлен на основании проектной документации. Остальные деревья сохранить;</p> <p>4. Восстановление зеленых насаждений вести в соответствии с решением Пермской городской Думы от 25.12.2020 № 277;</p> <p>5. Сбор и отвод ливневых вод с использованием вариантов решений в зависимости от: наличия централизованной системы ливневой канализации; площади водосбора с учетом транзитных вод с прилегающей территории; угла наклона рельефа, включающий прилегающие территории; применения иных решений равномерного отвода поверхностного стока с запрашиваемой территории на прилегающей территории; применения иных решений равномерного отвода поверхностного стока с запрашиваемой территории на прилегающие территории;</p> <p>6. Определение видов образующих отходов и мест их размещения на период эксплуатации;</p> <p>7. Конкретные мероприятия по охране окружающей среды на период строительства, включая: установку временного защитного ограждения строительной площадки; ограждение существующих зеленых насаждений, не попадающих под пятно застройки; прокладку коммуникаций осуществлять на расстоянии не менее 2 м. от ствола дерева, чтобы не повредить корневую систему; не использовать пристольные круги существующих деревьев (диаметром 1м) под складирование материалов и установки временных сооружений; определение видов и объемов образующихся отходов и мест их размещения; систематический вывоз отходов; недопущение загрязнения атмосферы, почвы и подземных вод; предотвращение выноса грязи автотранспортом, выезжающим со строительной площадки. Средняя стоимость в ценах 2022 г. одного дерева лиственной породы от 17. тыс. руб., хвойной – от 20 тыс. руб.</p> <p>Участок предоставляется с условием выполнения мероприятий, указанных в письме департамента дорог и благоустройства администрации города Перми от 14.03.2022 № 059-24-01-36/3-648: поверхностный водоотвод решить проектом без подтопления смежных территорий, в соответствии с действующими нормативно-правовыми актами и природоохранным законодательством; предусмотреть электроосвещение территории объекта; стоянку для временного хранения транспорта разместить в границах отведенного под строительство участка вне территории общего пользования; предусмотреть ликвидацию разрушений, повреждений существующего дорожного покрытия; предусмотреть наружное освещение подъезда до территории участка; получить разрешение на присоединение к улично-дорожной сети города Перми в МКУ «Пермблагоустройство», согласовать план благоустройства территории с департаментом дорог и благоустройства администрации города Перми. Мероприятия по проектированию, строительству, реконструкции и капитальному ремонту улично-дорожной сети в границах участка бюджетом города Перми на 2022 год не запланированы.</p> <p>Департамент общественной безопасности администрации города Перми письмом от 15.03.2022 № 059-10-01-27/3-322 уведомил, что строительство пожарного водоема на данной территории не запланировано. Ближайшее подразделение пожарной охраны расположено по адресу: ул. Сырьевская, 16 (ПСЧ-6 10-ПСО). Ближайший участковый пункт полиции расположен по адресу: ул. Судозаводская, 8. Помещения для аварийно-спасательных формирований отсутствуют. При размещении объектов необходимо соблюдать нормы и требования действующего законодательства. Участок попадает в зону возможного химического заражения.</p> <p>Департамент жилищно-коммунального хозяйства администрации города Перми письмом от 18.03.2022 № 059-04-17/3-200-ри уведомил, что на период до 2028 года на данной территории схемами водоснабжения и водоотведения города Перми, утвержденными постановлением администрации города Перми от 28.12.2018 № 1085, не предусмотрено строительство сетей водоснабжения и водоотведения. Для определения технической возможности подключения объекта капитального строительства к сетям водоотведения и водоснабжения победителю аукциона необходимо обратиться к гарантирующей организации для проведения гидравлического расчета.</p> <p>Согласно протоколу заседания координационного совещания по обеспечению правопорядка в Пермском крае от 16.03.2022 №74-гс для строительства объектов торговли обязательными являются условия по установке камер видеонаблюдения.</p>
	• обременения	нет
	• разрешенное использование	для строительства объектов торговли (торговых центров, торгово-развлекательных центров (комплексов) (разрешенное использование земельного участка – объекты торговли (торговые центры, торгово-развлекательные центры (комплексы), территориальная зона Ц-6

	<ul style="list-style-type: none"> • принадлежность к определенной категории земель • максимально и (или) минимально допустимые параметры разрешенного строительства объекта капитального строительства • возможность подключения (технологического присоединения) объектов капитального строительства к сетям инженерно-технического обеспечения (за исключением сетей электроснабжения) 	<p>земли населенных пунктов</p> <p>в технической документации (градостроительный план земельного участка)</p> <p>в технической документации</p> <p>Согласно письму ООО «НОВОГОР-Прикамье» от 21.03.2022 № 110-03823 для возможности подключения объекта капитального строительства к централизованным системам холодного водоснабжения и водоотведения с планируемой величиной подключаемой нагрузки по водоснабжению и водоотведению – 32,0 куб. м/сут, расходом воды на наружное пожаротушение – 10 л/с необходимо выполнить мероприятия по ликвидации технологических разрывов по сетям водопровода и канализации, т.е. создание водопроводных и/или канализационных сетей и объектов на них от существующих сетей централизованной системы холодного водоснабжения и/или водоотведения до точек подключения объектов капитального строительства: проектирование и строительство сети водопровода от границы участка до объекта сети водовода диаметром 1020 мм по ул. Светлогорская ориентировочной протяженностью 620 м; проектирование и строительство сети канализации от границы участка до коллектора внутри квартала диаметром 900 мм ориентировочной протяженностью 640 м. С учетом особенностей рельефа местности канализование объекта возможно в напорном режиме с устройством КНС внутри площадки.</p> <p>Согласно письму АО «Газпром газораспределение Пермь» от 15.03.2022 № ПФ-1456 техническая возможность подключения объектов капитального строительства с предполагаемой максимальной нагрузкой 58 куб. м/ час к существующим сетям имеется</p> <p>Согласно письму ПАО «Т Плюс» от 23.03.2022 № 51030-01-01524 возможность технологического присоединения объекта капитального строительства к тепловым сетям имеется. Возможные точки присоединения к тепловым сетям: К-79 на тепловой сети М4-01 2Ду500 мм. Тепловая нагрузка в возможных точках подключения 1,1 Гкал/ч.</p>
5.	<p>Начальная цена предмета аукциона (размер ежегодной арендной платы)</p> <p>Победитель аукциона, иное лицо, с которым договор заключается в соответствии с п.13, п.14 или п. 20 ст. 39.12 Земельного Кодекса Российской Федерации (далее – ЗК РФ), обязан в течение 5 рабочих дней со дня составления протокола о результатах аукциона, а в случаях, определенных п.13, п.14, ст. 39.12 ЗК РФ, протокола рассмотрения заявок, уплатить ежегодный размер арендной платы (за вычетом задатка, внесенного для участия в аукционе) однократно за первые 3 года на счет департамента земельных отношений администрации города Перми, 614000, ул. Сибирская,15, тел. 212-61-90 (отдел договоров)</p>	2 423 000 руб.
6.	«Шаг аукциона» (3% от начальной цены)	72 690 руб.
7.	<p>Форма заявки на участие в аукционе, порядок ее приема, адрес места ее приема, даты и время начала и окончания приема заявок на участие в аукционе</p>	<p>Форма заявки размещена на сайтах www.torgi.gov.ru, www.gorodperm.ru (раздел Деятельность/Муниципальная собственность/Торговая площадка/ Вид торгов Продажа и аренда земельных участков).</p> <p>Заявка подается одновременно с полным пакетом документов, требуемых для участия в аукционе. На каждый лот представляется отдельный пакет документов, документы после аукциона не возвращаются.</p> <p>Заявка с прилагаемыми к ней документами регистрируется организатором аукциона в журнале приема заявок с присвоением каждой заявке номера, даты и времени подачи.</p> <p>г. Пермь, ул. Сибирская,14, каб. № 12</p> <p>с 13.02.2023 по 10.03.2023 ежедневно в рабочие дни с 10 час. 00 мин. до 13 час. 00 мин.</p>

8.	<p>Размер задатка (50% от начальной цены)</p> <p>Порядок внесения задатка участниками аукциона и возврата им задатка</p> <p>Банковские реквизиты счета для перечисления задатка</p>	<p>1 211 500 руб.</p> <p>Путем перечисления на счет организатора аукциона. Представление документов, подтверждающих внесение задатка, признается заключением соглашения о задатке (п.2 ст. 39.12 Земельного кодекса Российской Федерации). Задаток должен поступить на счет организатора аукциона до 15:00 15.03.2023. В течение трех рабочих дней со дня подписания протокола о результатах аукциона организатор аукциона обязан вернуть задатки лицам, участвовавшим в аукционе, но не победившим в нем.</p> <p>Задаток, внесенный лицом, признанным победителем аукциона, задаток, внесенный иным лицом, с которым договор купли-продажи или договор аренды земельного участка заключается в соответствии с пунктом 13, 14 или 20 ст. 39.12 ЗК РФ, засчитываются в оплату приобретаемого земельного участка или в счет арендной платы за него. Задатки, внесенные этими лицами, не заключившими в установленном настоящей статьей порядке договора купли-продажи или договора аренды земельного участка вследствие уклонения от заключения указанных договоров, не возвращаются.</p> <p>Департамент финансов администрации города Перми (департамент имущественных отношений администрации города Перми, л/с 04163010041), ИНН 5902502248, КПП 590201001, ОКТМО 57701000, р/с 032 326 435 770 100 056 00 в Отделении Пермь Банка России/УФК по Пермскому краю г. Пермь, БИК (БИК ТОФК) 015773997, корреспондентский счет (единый казначейский счет) 40102810145370000048 КБК 00000000000000000510. Назначение платежа: задаток для участия в аукционе 16.03.2023 по лоту № 1 (ул. Калинина, з/у 102а)</p>
9.	Срок аренды земельного участка	5 лет 6 месяцев
10.	Проект договора аренды земельного участка	Типовая форма договора аренды земельного участка, приобретаемого на торгах в форме аукциона, для строительства, утверждена постановлением администрации города Перми от 29.05.2015 № 322, является Приложением № 1 к настоящему извещению и размещена на сайтах www.torgi.gov.ru , www.gorodperm.ru (раздел Деятельность/ Муниципальная собственность/ Торговая площадка/ Вид торгов Продажа и аренда земельных участков), опубликована в печатном средстве массовой информации «Официальный бюллетень органов местного самоуправления города Перми».
11.	Порядок осмотра земельного участка на местности	Осмотр земельного участка производится заявителем самостоятельно в любое время с даты опубликования настоящего извещения.

Лот № 2

1.	Наименование организатора аукциона	Департамент имущественных отношений администрации города Перми
2.	Наименование органа местного самоуправления, принявшего решение о проведении аукциона, реквизиты указанного решения	Администрация города Перми, приказ начальника департамента имущественных отношений администрации города Перми от 27.01.2023 № 059-19-01-11-9
3.	Место, дата, время проведения аукциона	г. Пермь, ул. Сибирская, 14, каб. № 2 16.03.2023 в 09 час. 20 мин.
	Дата рассмотрения заявок на участие в аукционе	15.03.2023 в 15 час. 00 мин.
4.	Предмет аукциона на право заключения договора аренды земельного участка	
	• местоположение	ул. Лифанова, з/у 176б, Мотовилихинский район, г. Пермь
	• площадь	522 кв.м
	• кадастровый номер	59:01:0000000:89851
	• права на земельный участок	государственная собственность не разграничена
	• ограничение прав	Ограничения прав подробно описаны в выписке из Единого государственного реестра недвижимости об объекте недвижимости от 07.10.2022 № КУВИ-002/2022-176889300, а также в градостроительном плане земельного участка. Согласно сведениям, содержащимся в Едином государственном реестре недвижимости (далее – ЕГРН), градостроительном плане и справке по градостроительным условиям участка от 06.10.2022 № 532721, земельный участок полностью расположен в границах зоны с особыми условиями использования территории: Приаэродромная территория аэродрома аэропорта Большое Савино, реестровый номер ЕГРН 59:32-2.6.553.

	<p>Проектирование и строительство вести в соответствии с постановлением Правительства Российской Федерации от 11.03.2010 № 138 «Об утверждении Федеральных правил использования воздушного пространства Российской Федерации». Запрещается размещать в полосах воздушных подходов на удалении до 30 км, а вне полос воздушных подходов – до 15 км от контрольной точки аэродрома объекты выбросов (размещения) отходов, животноводческие фермы, скотобойни и другие объекты, способствующие привлечению и массовому скоплению птиц.</p> <p>Земельный участок частично расположен в границах зоны с особыми условиями использования территории: Охранная зона инженерных коммуникаций, Охранная зона воздушных линий 0,4 кВ, кабельных линий 0,4 кВ, кабельных линий 6 кВ (электросетевой комплекс Подстанция 35/6 кВ «Грачева» с линиями электропередачи и трансформаторными подстанциями), реестровый номер ЕГРН 59.01.2.203, площадь пересечения 84 кв. м.</p> <p>Проектирование и строительство вести в соответствии с постановлением Правительства Российской Федерации от 24.02.2009 № 160 «О порядке установления охранных зон объектов электросетевого хозяйства и особых условий использования земельных участков, расположенных в границах таких зон».</p> <p>Согласно сведениям ЕГРН в границах земельного участка расположен объект капитального строительства с кадастровым номером 59:01:0000000:77024 – электросетевой комплекс Подстанция 35/6 кВ «Грачева» с линиями электропередачи и трансформаторными подстанциями, находящийся в собственности ОАО «Межрегиональная распределительная сетевая компания Урала».</p> <p>В соответствии с данными геодезической съемки в границах земельного участка расположена часть жилого дома с кадастровым номером 59:01:4211126:11 и нежилой объект. Согласно письму МБУ «Институт территориального планирования» от 27.09.2022 № 059-22/1-01-21/3-782 жилой дом с кадастровым номером 59:01:4211126:11 и нежилой объект расположены за пределами участка.</p> <p>По данным акта осмотра земельного участка от 30.08.2022 земельный участок расположен на склоне, не огорожен, на участке произрастает древесно-кустарниковая растительность, капитальные/некапитальные объекты не выявлены.</p> <p>В случае выявления объектов некапитального типа победитель аукциона обязан осуществить демонтаж выявленных объектов за счет собственных средств и (или) с привлечением средств других лиц без отнесения соответствующих расходов на территориальный орган администрации города Перми, департамент земельных отношений администрации города Перми или иной функциональный орган или подразделение администрации города Перми.</p> <p>В соответствии с перечнем мероприятий по охране окружающей среды управления по экологии и природопользованию администрации города Перми от 28.09.2020 № 210 необходимо соблюдать следующие условия строительства и проектом предусмотреть:</p> <ol style="list-style-type: none"> 1. Максимальное сохранение существующих деревьев; 2. Снос деревьев, попадающих в пятно застройки, вести на основании акта комиссионного обследования зеленых насаждений в соответствии с решением Пермской городской Думы от 15.12.2020 № 277. Указанный акт должен быть составлен на основании проектной документации. Остальные деревья сохранить; 3. Восстановление зеленых насаждений вести в соответствии с решением Пермской городской Думы от 15.12.2020 № 277. 4. Сбор и отвод ливневых вод с использованием вариантов решений в зависимости от: <ul style="list-style-type: none"> - наличия централизованной системы ливневой канализации; - площади водосбора с учетом транзитных вод с прилегающей территории; - угла наклона рельефа, включающий прилегающие территории; - применения иных решений равномерного отвода поверхностного стока с запрашиваемой территории на прилегающей территории. 5. Определение видов образующихся отходов и мест их размещения на период эксплуатации; 6. Конкретные мероприятия по охране окружающей среды на период строительства, включая: <ul style="list-style-type: none"> - установку временного защитного ограждения строительной площадки; - ограждение существующих зеленых насаждений, не попадающих под пятно застройки; - прокладку коммуникаций осуществлять на расстоянии не менее 2 м. от ствола дерева, чтобы не повредить корневую систему; - не использовать приствольные круги существующих деревьев (диаметром 1м) под складирование материалов и установки временных сооружений; - определение видов и объемов образующихся отходов и мест их размещения; - систематический вывоз отходов; - недопущение загрязнения атмосферы, почвы и подземных вод; - предотвращение выноса грязи автотранспортом, выезжающим со строительной площадки. <p>Департамент дорог и благоустройства администрации города Перми письмом от 01.10.2020 № 059-24-01-36/3-2074 сообщает о возможности предоставления земельного участка при следующих условиях:</p> <ul style="list-style-type: none"> - поверхностный водоотвод решить проектом без подтопления смежных территорий, в соответствии с действующими нормативно-правовыми актами и природоохранным законодательством;
--	--

	<ul style="list-style-type: none"> - предусмотреть электроосвещение территории объекта; - предусмотреть ликвидацию разрушений, а также повреждений существующего дорожного покрытия; - предусмотреть присоединение к улично-дорожной сети в твердом покрытии; - получить от владельца автомобильной дороги согласие на размещение примыкающего подъезда к дороге. <p>Временный подъезд, а также обустройство и содержание строительной площадки организовать в соответствии с решением Пермской городской Думы от 18.12.2018 № 265 «Об утверждении правил благоустройства территории города Перми о признании утратившими силу отдельных решений Пермской городской Думы».</p> <p>Департамент общественной безопасности администрации города Перми письмом от 15.09.2022 № 059-10-01-27/3-1393 уведомляет о следующем:</p> <ul style="list-style-type: none"> - строительство пожарного водоема на указанной территории не запланировано; - ближайшее подразделение пожарной охраны расположено по ул. Уральская, 74 (ПСЧ-3 10-ПСО); - отсутствуют объекты общественной безопасности, отнесенные к объектам полиции в микрорайоне, где расположен земельный участок. Ближайший участковый пункт полиции расположен по адресу: г. Пермь, ул. Агатова, 28/а (спортивный м-н Ива, Мотовилихинский район). В настоящее время потребность в обеспечении служебными помещениями для аварийно-спасательных формирований в указанном микрорайоне отсутствует; - на территории, где расположен земельный участок, имеется источник противопожарного водоснабжения – пожарный гидрант, расположенный в районе дома № 3 по ул. Массовок на расстоянии 350 метров; - земельный участок в особый период попадает в зону возможного химического заражения; - объекты гражданской обороны на указанной территории отсутствуют, планом гражданской обороны строительство объектов гражданской обороны не предусмотрено; - земельный участок не попадает в зону действия региональной автоматизированной системы централизованного оповещения населения города Перми, необходимо предусмотреть размещение дополнительных сиренно-речевых узлов системы оповещения, согласно пунктам 6.38, 6.39 СП 165.1325800.2014 «Свод правил. Инженерно-технические мероприятия по гражданской обороне. Актуализированная редакция СНиП 2.0151-90». - при размещении объектов на земельном участке необходимо соблюдать нормы и требования действующего законодательства. <p>При размещении объектов на вышеуказанной территории необходимо соблюдать нормы и требования действующего законодательства: Федеральных законов от 21.12.1994 № 69-ФЗ «О пожарной безопасности» и от 22.07.2008 № 123-ФЗ «Технический регламент о требованиях пожарной безопасности», Региональных нормативов градостроительного проектирования «Расчетные показатели обеспеченности населения Пермского края объектами пожарной охраны», утвержденных приказом Министерства по управлению имуществом и градостроительной деятельности Пермского края от 25.02.2021 № 31-02-1-4-248, а также Свода правил 8.13130 «Системы противопожарной защиты. Источники наружного противопожарного водоснабжения. Требования пожарной безопасности», Свода правил 4.13130 «Системы противопожарной защиты. Ограничение распространения пожара на объектах защиты. Требования к объемно-планировочным и конструктивным решениям» и иной документации, касающейся норм противопожарной безопасности;</p> <p>В соответствии с письмом департамента жилищно-коммунального хозяйства администрации города Перми от 13.09.2022 № 059-04-17/3-633-ри схемами водоснабжения и водоотведения города Перми, утвержденными постановлением администрации города Перми от 28.12.2018 № 1085, на период до 2028 года предусмотрено строительство сетей водоснабжения в мкр. Костарево с 2024 года.</p> <p>Департамент экономики и промышленной политики администрации города Перми письмом от 14.09.2022 № 059-13-01-04/3-1832 уведомляет, что места для установки и эксплуатации рекламных конструкций, включенные в схему размещения рекламных конструкций на территории города Перми, утвержденную решением Пермской городской Думы от 23.08.2016 № 171, и места размещения НТО, включенную в схему размещения НТО на территории города Перми, утвержденной постановлением администрации города Перми от 02.08.2018 № 521, в границах земельного участка отсутствуют.</p> <p>Согласно письму Государственной инспекции по охране объектов культурного наследия Пермского края от 25.09.2022 № Исх55-01-17.2-379 в границах земельного участка объекты культурного наследия, включенные в единый государственный реестр, либо выявленные объекты, культурного наследия, а также объекты, обладающие признаками объекта культурного наследия, отсутствуют. Земельный участок расположен вне зон охраны и защитных зон объектов культурного наследия. Ограничения для размещения капитальных объектов по условиям охраны объектов культурного наследия не имеются.</p>
• обременения	нет

<ul style="list-style-type: none"> • разрешенное использование 	<p>для строительства индивидуального жилого дома (разрешенное использование земельного участка - для индивидуального жилищного строительства, территориальная зона Ж-4</p>
<ul style="list-style-type: none"> • принадлежность к определенной категории земель 	<p>земли населенных пунктов</p>
<ul style="list-style-type: none"> • максимально и (или) минимально допустимые параметры разрешенного строительства объекта капитального строительства 	<p>в технической документации (градостроительный план земельного участка)</p> <p>Проектирование и строительство необходимо вести в соответствии со СНиП 31-02-2001, утвержденным и введенным в действие Приказом Министерства строительства и жилищно-коммунального хозяйства Российской Федерации от 20.10.2016 № 725/пр. Дом должен включать жилые комнаты – одну или несколько (общую комнату или гостиную, спальню), а также вспомогательные помещения: переднюю, кухню (в том числе кухню-столовую и (или) кухню-нишу), ванные комнаты и (или) душевые, туалет (уборную) или совмещенный санузел.</p> <p>Согласно пункту 6.1 СП 55.13330.2016 площади помещений домов, проектируемых и реконструируемых, должны быть не менее: общей комнаты (или гостиной) – 16 кв. м (при одной жилой комнате 14 кв. м); спальни – 8 кв. м (на двух человек 10 кв. м, а при размещении ее в мансарде – 7 кв. м); спальни для инвалида – колясочника – 9 кв. м; кухни – 9 кв. м, кухни-ниши или кухонной зоны в кухне-столовой – 6 кв. м.</p> <p>Согласно пункту 6.2 СП 55.13330.2016 высота помещений жилых комнат и кухни в климатических подрайонах IА, IБ, IГ, IД и II А должно быть не менее 2,7 м, а в остальных – не менее 2,5 м в соответствии с СП 54.13330. Высоту комнат, кухни и других помещений, расположенных в мансарде или имеющихся в наклонные потолки или стены, допускается принимать не менее 2,3 м. В коридорах и при устройстве антресолей высоту помещений допускается принимать не менее 2,1 м.</p> <p>С уведомлением о планируемом строительстве жилого дома рекомендуется обратиться в уполномоченный орган администрации города Перми".</p>
<ul style="list-style-type: none"> • возможность подключения (технологического присоединения) объектов капитального строительства к сетям инженерно-технического обеспечения (за исключением сетей электроснабжения) 	<p>в технической документации</p> <p>Согласно письму ООО «НОВОГОР-Прикамье» от 02.09.2020 № 110-16815 централизованные сети водоснабжения и водоотведения, эксплуатируемые ООО «НОВОГОР-Прикамье», в границах земельного участка отсутствуют.</p> <p>Ближайшие централизованные сети водоснабжения Д-225 мм, эксплуатируемые ООО «НОВОГОР-Прикамье», проходят по ул. Массовок (ориентировочная протяженность до сетей водопровода – 410 м). При проектировании может быть применен альтернативный способ водоснабжения без подключения к централизованной системе водоснабжения (от скважины). В соответствии с п. 8.5 СП 8.13130 «Системы противопожарной защиты. Наружное противопожарное водоснабжение. Требования пожарной безопасности» водопроводные сети должны быть кольцевыми, а тупиковые линии водопроводов для подачи воды на хозяйственно-противопожарные нужды допускается применять при длине линий не свыше 200 м.</p> <p>Ближайшие централизованные сети водоотведения Д-400 мм, эксплуатируемые ООО «НОВОГОР-Прикамье», находятся в районе ж/д по ул. Грибоедова, 28 (ориентировочная протяженность до сетей канализации – 950 м). При проектировании может быть применен альтернативный способ канализования, без подключения к централизованной системе канализации города Перми (отвод стоков возможен на локальные очистные сооружения, либо в выгребную яму с последующим вывозом стоков спец. машинами), который должен соответствовать всем нормативным требованиям Российской Федерации. При этом заказчику (правообладателю земельного участка) необходимо своевременно осуществлять вывоз жидких бытовых отходов на основании договора водоотведения, заключенного с ООО «НОВОГОР-Прикамье», либо договора с организацией, осуществляющей вывоз жидких бытовых отходов и имеющей договор водоотведения с ООО «НОВОГОР-Прикамье».</p> <p>ОАО «Межрегиональная распределительная сетевая компания Урала» – филиал «Пермэнерго» письмом от 23.10.2020 № ПЭ/ЛГЭС/01-22/7689 сообщает о наличии технической возможности технологического присоединения энергопринимающих устройств к электросетям филиала объекта капитального строительства, расположенного на земельном участке. В соответствии с «Правилами технического присоединения...», утвержденными постановлением Правительства Российской Федерации от 27.12.2004 № 861 (в посл. редакции), конкретные технические условия на энергосбережение объекта будут разработаны в составе договора о техническом присоединении.</p> <p>Электроснабжение объектов, размещаемых на земельном участке, возможно будет осуществить при условии строительства питающих линий электропередач 0,4 кВ на основании договора об осуществлении технологического присоединения объекта к электрическим сетям филиала «Пермэнерго».</p> <p>Для заключения договора на технологическое присоединение необходимо направить письменную заявку с приложением необходимых документов через ПАО Россети (https://светлая-страна.рф/platform/portal/cons_main), либо направить заявку почтовым отправлением.</p>

		<p>В соответствии с письмом АО «Газпром газораспределение Пермь» от 07.10.2020 № ПФ-6774 техническая возможность подключения объекта капитального строительства с предполагаемой максимальной нагрузкой (часовым расходом газа) 8 м³/час к существующим сетям газораспределения имеется.</p> <p>Для рассмотрения вопроса о предоставлении технических условий на подключение (технологическое присоединение) необходимо направить запрос с приложением необходимых документов и сведений на электронную почту post@pf.ugaz.ru, через почтовый ящик, расположенный по адресу: г. Пермь, ул. Уральская, 104, 1 этаж.</p> <p>ПАО «Т Плюс» письмом от 30.11.2022 № 51000-32-03800 о возможности подключения к системе теплоснабжения объекта, расположенного по адресу: г. Пермь, ул. Лифанова, 176б, сообщает, что данный объект находится вне зоны теплоснабжения ПАО «Т Плюс».</p> <p>Департамент жилищно-коммунального хозяйства администрации города Перми письмом от 02.12.2022 № 059-04-25/3-102-ри сообщает, что техническая возможность подключения объекта к сетям теплоснабжения отсутствует и рекомендует рассмотреть альтернативный источник теплоснабжения.</p>
5.	<p>Начальная цена предмета аукциона (размер ежегодной арендной платы)</p> <p>Победитель аукциона, иное лицо, с которым договор заключается в соответствии с п.13, п.14 или п. 20 ст. 39.12 Земельного Кодекса Российской Федерации (далее – ЗК РФ), обязан в течение 5 рабочих дней со дня составления протокола о результатах аукциона, а в случаях, определенных п.13, п.14, ст. 39.12 ЗК РФ, протокола рассмотрения заявок, уплатить ежегодный размер арендной платы (за вычетом задатка, внесенного для участия в аукционе) за 1 год на счет департамента земельных отношений администрации города Перми, 614000, ул. Сибирская,15, тел. 212-61-90 (отдел договоров)</p>	95 000 руб.
6.	«Шаг аукциона» (3% от начальной цены)	2 850 руб.
7.	<p>Форма заявки на участие в аукционе, порядок ее приема, адрес места ее приема, даты и время начала и окончания приема заявок на участие в аукционе</p>	<p>Форма заявки размещена на сайтах www.torgi.gov.ru, www.gorodperm.ru (раздел Деятельность/ Муниципальная собственность/ Торговая площадка/ Вид торгов Продажа и аренда земельных участков).</p> <p>Заявка подается и принимается одновременно с полным пакетом документов, требуемых для участия в аукционе.</p> <p>На каждый лот представляется отдельный пакет документов, документы после аукциона не возвращаются.</p> <p>Заявка с прилагаемыми к ней документами регистрируется организатором аукциона в журнале приема заявок с присвоением каждой заявке номера, даты и времени подачи.</p> <p>г. Пермь, ул. Сибирская, 14, каб. № 12</p> <p>с 13.02.2023 по 10.03.2023 ежедневно в рабочие дни с 10 час. 00 мин. до 13 час. 00 мин.</p>
8.	<p>Размер задатка (50% от начальной цены)</p> <p>Порядок внесения задатка участниками аукциона и возврата им задатка</p>	<p>47 500 руб.</p> <p>Путем перечисления на счет организатора аукциона.</p> <p>Представление документов, подтверждающих внесение задатка, признается заключением соглашения о задатке (п.2 ст. 39.12 Земельного кодекса РФ).</p> <p>Задаток должен поступить на счет организатора аукциона до 15:00 15.03.2023.</p> <p>В течение трех рабочих дней со дня подписания протокола о результатах аукциона организатор аукциона обязан вернуть задатки лицам, участвовавшим в аукционе, но не победившим в нем.</p> <p>Задаток, внесенный лицом, признанным победителем аукциона, задаток, внесенный иным лицом, с которым договор купли-продажи или договор аренды земельного участка заключается в соответствии с пунктом 13, 14 или 20 ст. 39.12 ЗК РФ, засчитываются в оплату приобретаемого земельного участка или в счет арендной платы за него. Задатки, внесенные этими лицами, не заключившими в установленном настоящей статьей порядке договора купли-продажи или договора аренды земельного участка вследствие уклонения от заключения указанных договоров, не возвращаются.</p>

	Банковские реквизиты счета для перечисления задатка	Департамент финансов администрации города Перми (департамент имущественных отношений администрации города Перми, л/с 04163010041), ИНН 5902502248, КПП 590201001, ОКТМО 57701000, р/с 032 326 435 770 100 056 00 в Отделении Пермь Банка России/УФК по Пермскому краю г. Пермь, БИК (БИК ТОФК) 015773997, корреспондентский счет (единый казначейский счет) 40102810145370000048 КБК 00000000000000000510. Назначение платежа: задаток для участия в аукционе 16.03.2023 по лоту № 2 (ул. Лифанова, з/у 176б)
9.	Срок аренды земельного участка	20 лет
10.	Проект договора аренды земельного участка	Типовая форма договора аренды земельного участка, приобретаемого на торгах в форме аукциона, для строительства, утверждена постановлением администрации города Перми от 29.05.2015 № 322, является Приложением № 1 к настоящему извещению и размещена на сайтах www.torgi.gov.ru, www.gorodperm.ru (раздел Деятельность/ Муниципальная собственность/ Торговая площадка/ Вид торгов Продажа и аренда земельных участков), опубликована в печатном средстве массовой информации «Официальный бюллетень органов местного самоуправления города Перми».
11.	Порядок осмотра земельного участка на местности	Осмотр земельного участка производится заявителем самостоятельно в любое время с даты опубликования настоящего извещения.

Лот № 3

1.	Наименование организатора аукциона	Департамент имущественных отношений администрации города Перми
2.	Наименование органа местного самоуправления, принявшего решение о проведении аукциона, реквизиты указанного решения	Администрация города Перми, приказ начальника департамента имущественных отношений администрации города Перми от 27.01.2023 № 059-19-01-11-9
3.	Место, дата, время проведения аукциона Дата рассмотрения заявок на участие в аукционе	г. Пермь, ул. Сибирская, 14, каб. № 2 16.03.2023 в 09 час. 20 мин. 15.03.2023 в 15 час. 00 мин.
4.	Предмет аукциона на право заключения договора аренды земельного участка	
	• местоположение	ул. 1-я Колхозная, з/у 57, г. Пермь, г.о. Пермский, Пермский край
	• площадь	1 469 кв.м
	• кадастровый номер	59:01:4510609:211
	• права на земельный участок	государственная собственность не разграничена
	• ограничение прав	Ограничения прав подробно описаны в выписке из Единого государственного реестра недвижимости об объекте недвижимости от 13.01.2023 № КУВИ-001/2023-6302223, а также в градостроительном плане земельного участка. В случае выявления объектов некапитального типа арендатор обязан осуществить демонтаж выявленных объектов за счет собственных средств и (или) с привлечением средств других лиц без отнесения соответствующих расходов на территориальный орган администрации города Перми, департамент земельных отношений администрации города Перми или иной функциональный орган или подразделение администрации города Перми. Согласно сведениям, содержащимся в ЕГРН, справке по градостроительным условиям земельного участка, ГПЗУ: земельный участок расположен в границах зоны с особыми условиями использования территории: Приаэродромная территория аэродрома аэропорта Большое Савино (реестровый номер границы 59:32-6.553, площадь пересечения 1469 кв. м). Проектирование и строительство вести в соответствии с Постановлением Правительства Российской Федерации от 11.03.2010 № 138 / «Об утверждении Федеральных правил использования воздушного пространства Российской Федерации»: «Запрещается размещать в полосах воздушных подходов на удалении до 30 км, а вне полос воздушных подходов – до 15 км от контрольной точки аэродрома объекты выбросов (размещения) отходов, животноводческие фермы, скотобойни и другие объекты, способствующие привлечению и массовому скоплению птиц»; Охранная зона ВЛ 0,4 КВ от ТП 5011 (реестровый (учетный) номер ЕГРН 59.01.2.1045, площадь пересечения 3,42 кв. м). Сведения об охранной зоне не занесены в Единый государственный реестр недвижимости.

	<p>Согласно акту обследования земельного участка от 19.08.2022 № 112 земельный участок не огорожен и имеет свободный доступ, на участке располагается дикорастущая поросль. В соответствии с выкопировкой с городского планшета М 1:500 объекты капитального строительства на земельном участке отсутствуют.</p> <p>Проектирование и строительство вести в соответствии с постановлением правительства Российской Федерации от 24.02.2009 № 160 «О порядке установления охранных зон объектов электросетевого хозяйства и особых условий использования земельных участков, расположенных в границах таких зон»;</p> <p>Зона затопления территорий, прилегающих к зарегулированной р. Кама (Воткинскому водохранилищу) в нижнем бьефе Камского гидроузла в городе Перми Пермского края, затапливаемых при пропуске Камским гидроузлом паводков расчетной обеспеченности 1% (реестровый (учетный) номер ЕГРН 59:00-6.2017, площадь пересечения 1469 кв. м).</p> <p>Проектирование и строительство вести в соответствии с Приказом Камского бассейнового водного управления Федерального агентства водных ресурсов от 21.11.2022 № 239 «Об установлении границ зон затопления на территориях, прилегающих к зарегулированной р. Кама (Воткинскому водохранилищу) в нижнем бьефе Камского гидроузла в г. Перми Пермского края, затапливаемых при пропуске Камским гидроузлом паводков расчетной обеспеченности 1%».</p> <p>Кроме того, необходимо учитывать ограничения использования объектов недвижимости в соответствии с частью 3 статьи 67.1 Водного кодекса Российской Федерации, а именно в границах зон затопления, подтопления, в соответствии с законодательством Российской Федерации о градостроительной деятельности, отнесенных к зонам с особыми условиями использования территорий, запрещаются:</p> <ol style="list-style-type: none"> 1) строительство объектов капитального строительства, не обеспеченных сооружениями и (или) методами инженерной защиты территорий и объектов от негативного воздействия вод; 2) использование сточных вод в целях повышения почвенного плодородия; 3) размещение кладбищ, скотомогильников, объектов размещения отходов производства и потребления, химических, взрывчатых, токсичных, отравляющих веществ, пунктов хранения и захоронения радиоактивных отходов; 4) осуществление авиационных мер по борьбе с вредными организмами. <p>Зона устанавливается бессрочно.</p> <p>Зона катастрофического затопления (максимальный уровень затопления – 99,08 мБс) (площадь, покрываемая зоной с особыми условиями использования территории, составляет 1469 кв. м). При проектировании и строительстве необходимо учитывать требования распоряжения Правительства Пермского края от 09.11.2007 № 156-рп «Об использовании материалов катастрофического затопления». Минимальная отметка согласно выкопировки с городского планшета М 1:500 – 90,03.</p> <p>ГУ МЧС России по Пермскому краю письмом от 28.12.2022 № ИВ-168-4349 сообщает, что согласно НТО «Уточнение параметров затопления территории Пермской области при возможных сценариях гидродинамической аварии на гидротехнических сооружениях Камской ГЭС» часть территории города Перми, в том числе участки, расположенные по ул. 1-я Колхозная попадают в зону возможного катастрофического затопления при прорыве Камской ГЭС.</p> <p>Мероприятия по защите территорий, попадающих в зону возможного катастрофического затопления, определены данным документом, а именно устройство сплошной подсыпки до незатопляемых отметок или устройство защитной дамбы.</p> <p>В границах участка возможно строительство объектов только при условии выполнения требований п. 14.6 СП 42.13330.2011 «СНиП 2.07.01-89*«Градостроительство. Планировка и застройка городских и сельских поселений» и проведения инженерных мероприятий по защите территории от затопления.</p> <p>Управление по экологии и природопользованию администрации города Перми письмом от 11.08.2022 № 059-33-01-10/3-550 направляет перечень мероприятий по охране окружающей среды и сообщает о том, что необходимо соблюдать следующие условия строительства, а также проектом предусмотреть:</p> <ol style="list-style-type: none"> 1. Нанесение существующих деревьев на стройгенплане; 2. Максимальное сохранение существующих деревьев; 3. Снос деревьев, попадающих в пятно застройки, вести на основании акта комиссионного обследования земельных насаждений в соответствии с решением Пермской городской Думы от 15.12.2020 № 277. Указанный акт должен быть составлен на основании проектной документации. Остальные деревья сохранить; 4. Восстановление зеленых насаждений вести в соответствии с решением Пермской городской Думы от 15.12.2020 № 277; 5. Сбор и отвод ливневых вод с использованием вариантов решений в зависимости от: наличия централизованной системы ливневой канализации; площади водосбора с учетом транзитных вод с прилегающей территории; угла наклона рельефа, включающий прилегающие территории; применения иных решений равномерного отвода поверхностного стока с запрашиваемой территории на прилегающей территории; применения иных решений равномерного отвода поверхностного стока с запрашиваемой территории на прилегающие территории;
--	---

	<p>6. Определение видов образующих отходов и мест их размещения на период эксплуатации;</p> <p>7. Конкретные мероприятия по охране окружающей среды на период строительства, включая: установку временного защитного ограждения строительной площадки; ограждение существующих зеленых насаждений, не попадающих под пятно застройки; прокладку коммуникаций осуществлять на расстоянии не менее 2 м. от ствола дерева, чтобы не повредить корневую систему; не использовать приствольные круги существующих деревьев (диаметром 1м) под складирование материалов и установки временных сооружений; определение видов и объемов образующихся отходов и мест их размещения; систематический вывоз отходов; недопущение загрязнения атмосферы, почвы и подземных вод; предотвращение выноса грязи автотранспортом, выезжающим со строительной площадки.</p> <p>На земельном участке произрастает 35 деревьев пород – береза 5 шт и 30 кустов ивы, указать количество зеленых насаждений, подлежащих сносу, и их восстановительную стоимость не представляется возможным, ввиду того, что границы участка не вынесены в натуру и не известно пятно застройки. Средняя стоимость в ценах на 2022 год одного дерева лиственной породы от 17 тыс. руб., хвойной от 20 тыс. руб.</p> <p>Департамент общественной безопасности администрации города Перми письмом от 15.08.2022 № 059-10-01-27/3-1203 сообщает, что строительство пожарного водоема на участке не запланировано.</p> <p>Ближайшее подразделение пожарной охраны расположено по адресу: ул. Василия Каменского, 2 (ПСЧ-4 10-ПСО).</p> <p>Объекты общественной безопасности, отнесенные к объектам полиции (участковые пункты полиции) в данном микрорайоне расположены по адресу: г. Пермь, ул. Новоколхозная, д. 2 (микрорайон Заостровка, Дзержинский район). В настоящее время отсутствует потребность в обеспечении служебными помещениями участковых уполномоченных полиции, строительство (приобретение) в настоящее время не планируется.</p> <p>Помещения для аварийно-спасательных формирований на указанной территории отсутствуют.</p> <p>На территории, где расположен участок, источники противопожарного водоснабжения: пожарный гидрант, расположенный на улице 1-я Колхозная, 37 – на расстоянии 200 метров. При размещении объектов на вышеуказанной территории необходимо соблюдать нормы и требования действующего законодательства: Федеральных законов от 21 декабря 1994 № 69-ФЗ «О пожарной безопасности» и от 22 июля 2008 № 123-ФЗ «Технический регламент о требованиях пожарной безопасности», Региональных нормативов градостроительного проектирования «Расчетные показатели обеспеченности населения Пермского края объектами пожарной охраны», утвержденных приказом Министерства по управлению имуществом и градостроительной деятельности Пермского края от 25.02.2021 № 31-02-1-4-248, а также Свода правил 8.13130 «Системы противопожарной защиты. Источники наружного противопожарного водоснабжения. Требования пожарной безопасности», Свода правил 4.13130 «Системы противопожарной защиты. Ограничение распространения пожара на объектах защиты. Требования к объемно-планировочным и конструктивным решениям» и иной документации, касающейся норм противопожарной безопасности.</p> <p>Участок в особый период попадает в зону возможного химического заражения.</p> <p>Объекты гражданской обороны и организации, отнесенные к категории по гражданской обороне, отсутствуют. Планом гражданской обороны строительство объектов гражданской обороны не предусмотрено.</p> <p>Территория не попадает в зону действия региональной автоматизированной системы централизованного оповещения населения города Перми. Необходимо предусмотреть размещение дополнительных сиренно-речевых узлов системы оповещения, согласно пунктам 6.38, 6.39 СП 165.1325800.2014 «Свод правил. Инженерно-технические мероприятия по гражданской обороне. Актуализированная редакция СНиП 2.01.51-90».</p> <p>Департамент жилищно-коммунального хозяйства администрации города Перми письмом от 09.08.2022 № 059-04-17/3-550-ри сообщает, что схемами водоснабжения и водоотведения города Перми предусмотрено строительство сетей водоснабжения и водоотведения в мкр. Заостровка (Фоминская) с 2024 года.</p> <p>Департамента дорог и благоустройства администрации города Перми письмом от 18.08.2022 № 059-24-01-36/3-2686 считает возможным размещение объектов капитального строительства на участке при следующих условиях:</p> <ul style="list-style-type: none"> - Поверхностный водоотвод решить проектом без подтопления смежных территорий, в соответствии с действующими нормативно-правовыми актами и природоохранным законодательством; - Предусмотреть электроосвещение территории объекта; - Стоянку временного транспорта разместить в границах отведенного под строительство земельного участка вне территории общего пользования; - Предусмотреть ликвидацию разрушений, а также поврежденных существующего дорожного покрытия; - Предусмотреть наружное освещение подъезда до границ земельного участка, отведенного под застройку; - Разработать и согласовать на рабочей группе по организации и безопасности дорожного движения (ул. Пермская, 2а, 212-47-51) проект организации дорожного движения;
--	---

	<p>- Получить согласие на присоединение к улично-дорожной сети города Перми в соответствии с постановлением администрации города Перми от 31.01.2022 № 45;</p> <p>- Мероприятия по проектированию, строительству, реконструкции и капитальному ремонту улично-дорожной сети в границах земельного участка бюджетом города на 2022 год не запланированы.</p> <p>В соответствии с Федеральным законом от 08.11.2007 № 257, расходы на строительства, реконструкцию, капитальный ремонт, ремонт пересечений и примыканий, в том числе расходы на выполнение дополнительных работ связанных с обеспечением безопасности дорожного движения, водоотведения и исполнением других установленных техническими регламентами требований, несут лица, в интересах которых осуществляется строительство, реконструкция, капитальный ремонт, ремонт пересечений или примыканий.</p> <p>Государственная инспекция по охране объектов культурного наследия Пермского края письмом от 02.09.2022 № Исх55-01-17.2-351 уведомляет об отсутствии на участке объектов культурного наследия, включенных в единый государственный реестр. участок расположен вне зон охраны и защитных зон объектов культурного наследия.</p>
• обременения	нет
• разрешенное использование	с целью строительства жилого дома (разрешенное использование земельного участка - для индивидуального жилищного строительства (2.1)), территориальная зона Ж-4
• принадлежность к определенной категории земель	земли населенных пунктов
• максимально и (или) минимально допустимые параметры разрешенного строительства объекта капитального строительства	<p>в технической документации (градостроительный план земельного участка)</p> <p>Проектирование и строительство необходимо вести в соответствии с пунктом 4.5 СП 55.13330.2016 свода Правил. Дома жилые многоквартирные. СНиП 31-02-2001, утвержденным и введенным в действие Приказом Министерства строительства и жилищно-коммунального хозяйства Российской Федерации от 20.10.2016 № 725/пр. дом должен включать жилые комнаты – одну или несколько (общую комнату или гостиную, спальню), а также вспомогательные помещения: переднюю, кухню (в том числе кухню-столовую и (или) кухню-нишу), ванные комнаты и (или) душевые, туалет (уборную) или совмещенный санузел. Согласно пункту 6.1 СП 55.13330.2016 площади помещений домов проектируемых и реконструируемых, должны быть не менее: общей комнаты (или гостиной) – 16 кв. м (при одной жилой комнате 14 кв. м); спальни – 8 кв. м (на двух человек 10 кв. м, а при размещении ее в мансарде 7 кв. м); спальни для инвалида – колясочника – 9 кв. м; кухни – 9 кв. м, кухни-ниши или кухонной зоны в кухне-столовой – 6 кв. м.</p> <p>Согласно пункту 6.2 СП 55.13330.2016 высота помещений жилых комнат и кухни в климатических подрайонах IА, IБ, IГ, IД и II А должно быть не менее 2,7 м, а в остальных – не менее 2,5 м в соответствии с СП 54.13330. Высоту комнат, кухни и других помещений, расположенных в мансарде или имеющих в наклонные потолки или стены, допускается принимать не менее 2,3 м. В коридорах и при устройстве антресолей высоту помещений допускается принимать не менее 2,1 м.</p> <p>Согласно информации, содержащейся в градостроительном плане от 22.08.2022 № РФ-59-2-03-0-00-2022-1203 (далее – ГПЗУ), предельная высота планируемого к строительству здания, строения, сооружения – 10,5 м. Минимальный отступ от границ земельного участка – 3 м, до места допустимого размещения зданий, строений (за исключением границ со стороны территории общего пользования, где отступ определяется с учетом красных линий и линий регулирования застройки, установленных проектом планировки территории, а также границ смежных земельных участков при блокированной жилой застройке).</p> <p>С уведомлением о планируемом строительстве жилого дома рекомендуется обратиться в уполномоченный орган администрации города Перми.</p>
• возможность подключения (технологического присоединения) объектов капитального строительства к сетям инженерно-технического обеспечения (за исключением сетей электроснабжения)	<p>в технической документации</p> <p>ОАО «Межрегиональная распределительная сетевая компания Урала» – филиал «Пермэнерго» письмом от 16.08.2022 № ПЭ/ПГЭС/22/634 сообщает о наличии технической возможности технологического присоединения энергопринимающих устройств мощностью 15кВт к объекту капитального строительства.</p> <p>В соответствии с «Правилами технологического присоединения...», утвержденными постановлением Правительства Российской Федерации от 27.12.2004 № 861 (в посл. редакции), конкретные технические условия на энергосбережение объекта будут разработаны в составе договора о технологическом присоединении.</p> <p>Плата за технологическое присоединение энергопринимающих устройств устанавливается исходя из стоимости мероприятий по технологическому присоединению, размер платы определяется по утвержденным тарифам согласно постановлению РСТ Пермского края от 29.12.2021 № 120-тп (в последней редакции).</p> <p>Электроснабжение объектов возможно будет осуществить при условии строительства питающих линий электропередач 0,4кВ на основании договора об осуществлении технологического присоединения объекта к электрическим сетям филиала «Пермэнерго».</p>

		<p>Следует отметить, что проектирование и строительство электрических объектов займет время. Для заключения договора на технологическое присоединение необходимо подать заявку через единый федеральный портал электросетевых услуг группы компаний «Россети» на сайте: https://портал-тп.рф или через Мобильное приложение ПАО «Россети».</p> <p>АО «Газпром газораспределение Пермь» письмом от 09.08.2022 № ПФ-5370 сообщает о технической возможности подключения объектов капитального строительства к газораспределительным сетям с предполагаемой максимальной нагрузкой (часовым расходом газа) 8 м³/час.</p> <p>Для рассмотрения вопроса о предоставлении технических условий на подключение (технологическое присоединение) необходимо направить в адрес Пермского филиала АО «Газпром газораспределение Пермь» (г. Пермь, ул. Уральская, д. 104, 1 этаж, или по электронной почте post@pf.ugaz.ru) запрос о предоставлении технических условий.</p> <p>Согласно письму ООО «НОВОГОР – Прикамье» от 09.08.2022 № 110-12508 в районе земельного участка по ул. 1-я Колхозная отсутствуют централизованные сети водоснабжения и водоотведения, эксплуатируемые ООО «Новогор-Прикамье».</p> <p>При проектировании может быть применены альтернативные способы водоснабжения и водоотведения, без подключения к централизованной системе водопровода и канализации г. Перми (снабжение водой от скважины, отвод стоков в выгребную яму или на локальные очистные сооружения с последующим вывозом спец. машинами), которые должны соответствовать всем нормативным требованиям Российской Федерации.</p> <p>Пермские тепловые сети филиал «Пермский» ПАО «Т Плюс» письмом от 14.11.2022 № 51030-01-07688 сообщают, что возможность технологического присоединения объекта капитального строительства к системе теплоснабжения имеется. Возможные точки присоединения к тепловым сетям: Т-11-5 на тепловой сети М-94 2Ду150мм. Источник теплоснабжения: ТЭЦ-9. Тепловая нагрузка в возможных точках подключения 0,1 Гкал/ч.</p>
5.	<p>Начальная цена предмета аукциона (размер ежегодной арендной платы)</p> <p>Победитель аукциона, иное лицо, с которым договор заключается в соответствии с п.13, п.14 или п. 20 ст. 39.12 Земельного Кодекса Российской Федерации (далее – ЗК РФ), обязан в течение 5 рабочих дней со дня составления протокола о результатах аукциона, а в случаях, определенных п.13, п.14, ст. 39.12 ЗК РФ, протокола рассмотрения заявок, уплатить ежегодный размер арендной платы (за вычетом задатка, внесенного для участия в аукционе) за 1 год на счет департамента земельных отношений администрации города Перми, 614000, ул. Сибирская,15, тел. 212-61-90 (отдел договоров)</p>	263 000 руб.
6.	«Шаг аукциона» (3% от начальной цены)	7 890 руб.
7.	<p>Форма заявки на участие в аукционе, порядок ее приема, адрес места ее приема, даты и время начала и окончания приема заявок на участие в аукционе</p>	<p>Форма заявки размещена на сайтах www.torgi.gov.ru, www.gorodperm.ru (раздел Деятельность/ Муниципальная собственность/ Торговая площадка/ Вид торгов Продажа и аренда земельных участков).</p> <p>Заявка подается и принимается одновременно с полным пакетом документов, требуемых для участия в аукционе. На каждый лот представляется отдельный пакет документов, документы после аукциона не возвращаются. Заявка с прилагаемыми к ней документами регистрируется организатором аукциона в журнале приема заявок с присвоением каждой заявке номера, даты и времени подачи.</p> <p>г. Пермь, ул. Сибирская,14, каб. № 12</p> <p>с 13.02.2023 по 10.03.2023 ежедневно в рабочие дни с 10 час. 00 мин. до 13 час. 00 мин.</p>

8.	<p>Размер задатка (50% от начальной цены)</p> <p>Порядок внесения задатка участниками аукциона и возврата им задатка</p> <p>Банковские реквизиты счета для перечисления задатка</p>	<p>131 500 руб.</p> <p>Путем перечисления на счет организатора аукциона. Представление документов, подтверждающих внесение задатка, признается заключением соглашения о задатке (п.2 ст. 39.12 Земельного кодекса РФ). Задаток должен поступить на счет организатора аукциона до 15:00 15.03.2023. В течение трех рабочих дней со дня подписания протокола о результатах аукциона организатор аукциона обязан возвратить задатки лицам, участвовавшим в аукционе, но не победившим в нем. Задаток, внесенный лицом, признанным победителем аукциона, задаток, внесенный иным лицом, с которым договор купли-продажи или договор аренды земельного участка заключается в соответствии с пунктом 13, 14 или 20 ст. 39.12 ЗК РФ, засчитываются в оплату приобретаемого земельного участка или в счет арендной платы за него. Задатки, внесенные этими лицами, не заключившими в установленном настоящей статьёй порядке договора купли-продажи или договора аренды земельного участка вследствие уклонения от заключения указанных договоров, не возвращаются.</p> <p>Департамент финансов администрации города Перми (департамент имущественных отношений администрации города Перми, л/с 04163010041), ИНН 5902502248, КПП 590201001, ОКТМО 57701000, р/с 032 326 435 770 100 056 00 в Отделении Пермь Банка России/УФК по Пермскому краю г. Пермь, БИК (БИК ТОФК) 015773997, корреспондентский счет (единный казначейский счет) 40102810145370000048 КБК 00000000000000000510. Назначение платежа: задаток для участия в аукционе 16.03.2023 по лоту № 3 (ул. 1-я Колхозная, з/у 57)</p>
9.	Срок аренды земельного участка	20 лет
10.	Проект договора аренды земельного участка	Типовая форма договора аренды земельного участка, приобретаемого на торгах в форме аукциона, для строительства, утверждена постановлением администрации города Перми от 29.05.2015 № 322, является Приложением № 1 к настоящему извещению и размещена на сайтах www.torgi.gov.ru , www.gorodperm.ru (раздел Деятельность/ Муниципальная собственность/ Торговая площадка/ Вид торгов Продажа и аренда земельных участков), опубликована в печатном средстве массовой информации «Официальный бюллетень органов местного самоуправления города Перми».
11.	Порядок осмотра земельного участка на местности	Осмотр земельного участка производится заявителем самостоятельно в любое время с даты опубликования настоящего извещения.

Для участия в аукционе заявители представляют в установленный в извещении о проведении аукциона срок следующие документы:

- 1) заявка на участие в аукционе по установленной в извещении о проведении аукциона форме с указанием банковских реквизитов счета для возврата задатка;
- 2) копии документов, удостоверяющих личность заявителя (для граждан), всех страниц;
- 3) надлежащим образом заверенный перевод на русский язык документов о государственной регистрации юридического лица в соответствии с законодательством иностранного государства в случае, если заявителем является иностранное юридическое лицо;
- 4) документы, подтверждающие внесение задатка.

Дата, время и место регистрации участников на торги:

16.03.2023 с 9.00 до 9.20, г. Пермь, ул. Сибирская, 14, каб. 2.

Порядок проведения аукциона:

- а) аукцион ведет аукционист;
- б) аукцион начинается с оглашения аукционистом наименования, основных характеристик и начальной цены земельного участка (начального размера ежегодной арендной платы), «шага аукциона». «Шаг аукциона» установлен в размере 3 процентов начальной цены земельного участка (ежегодного размера арендной платы) и не изменяется в течение всего аукциона;
- в) участникам аукциона выдаются пронумерованные карточки, которые они поднимают после оглашения аукционистом начальной цены земельного участка (ежегодного размера арендной платы) и каждой очередной цены в случае, если готовы купить (взять в аренду) земельный участок в соответствии с этой ценой;
- г) каждую последующую цену аукционист назначает путем увеличения текущей цены на «шаг аукциона». После объявления очередной цены аукционист называет номер карточки участника аукциона, который первым поднял карточку. Затем аукционист объявляет следующую цену в соответствии с «шагом аукциона»;

д) при отсутствии участников аукциона, готовых купить (взять в аренду) земельный участок в соответствии с названной аукционистом ценой, аукционист повторяет эту цену 3 раза.

Если после троекратного объявления очередной цены ни один из участников аукциона не поднял карточку, аукцион завершается. Победителем аукциона признается тот участник аукциона, номер карточки которого был назван аукционистом последним;

е) по завершении аукциона аукционист объявляет о продаже (сдаче в аренду) земельного участка, называет цену проданного земельного участка (ежегодный размер арендной платы) и номер карточки победителя аукциона.

С выпиской из ЕГРН, технической документацией (при наличии флеш-карты, выдается в электронном виде) можно ознакомиться в департаменте имущественных отношений администрации города Перми (г. Пермь, ул. Сибирская, 14, каб. № 12, тел. 212-77-24), а также на сайтах www.torgi.gov.ru, www.gorodperm.ru (раздел Деятельность/ Муниципальная собственность/ Торговая площадка/ Вид торгов Продажа и аренда земельных участков).

Приложение № 1 к
Извещению о проведении
16.03.2023 аукциона на право заключения
договоров аренды земельных участков

ТИПОВАЯ ФОРМА
договора аренды земельного участка, приобретаемого
на торгах в форме аукциона, для строительства

г. Пермь

«__» _____ г. ¹

Департамент земельных отношений администрации города Перми, именуемый в дальнейшем Арендодатель, в лице _____, действующего на основании _____, с одной стороны, и _____, именуемый(ая) в дальнейшем Арендатор, в лице _____, действующего на основании _____, протокола _____ от _____ по лоту № _____ (далее - протокол), с другой стороны, заключили настоящий договор о следующем.

I. Предмет договора

1.1. Во исполнение протокола Арендодатель передает, а Арендатор принимает во временное пользование на условиях аренды земельный участок, имеющий кадастровый номер 59:01: _____, площадью _____ кв. м, расположенный на землях населенных пунктов и находящийся по адресу: _____ (далее - земельный участок), для _____, в границах, сведения о которых содержатся в Едином государственном реестре недвижимости, и в качественном состоянии как он есть согласно Приложению 1 к настоящему договору.

1.2. Разрешенное использование _____
(указано в выписке из Единого государственного реестра недвижимости)

II. Права и обязанности Арендодателя

2.1. Арендодатель имеет право:

2.1.1. осуществлять контроль за использованием земельного участка, предоставленного в аренду, в том числе на беспрепятственный доступ на территорию используемого земельного участка, определение и закрепление на местности поворотных точек границ земельного участка;

2.1.2. взыскать в установленном порядке не внесенную в срок арендную плату, а также неустойку за просрочку исполнения обязательств;

2.1.3. требовать досрочного расторжения договора в случаях, предусмотренных действующим законодательством и настоящим договором.

2.1.4. требовать возмещение убытков, причиненных ухудшением качества земельного участка и экологической обстановки в результате хозяйственной деятельности Арендатора;

2.1.5. осуществлять осмотр арендованного земельного участка без предварительного уведомления Арендатора.

2.2. Арендодатель обязан:

2.2.1. выполнять в полном объеме все условия настоящего договора;

2.2.2. передать Арендатору земельный участок по акту приема-передачи;

2.2.3. не вмешиваться в хозяйственную деятельность Арендатора, если она не противоречит условиям договора и земельному законодательству Российской Федерации.

2.2.4. в трехдневный срок после получения уведомления, указанного в пункте 3.2.22 настоящего договора, провести осмотр земельного участка, составить акт осмотра земельного участка, подтверждающий снос самовольной постройки.

III. Права и обязанности Арендатора

3.1. Арендатор имеет право:

3.1.1. использовать земельный участок в соответствии с условиями договора;

3.1.2. представить документы для государственной регистрации права на земельный участок в орган, осуществляющий государственный кадастровый учет и государственную регистрацию прав.

3.1.3. выкупа либо заключения договора аренды земельного участка под объектом недвижимости, созданным Арендатором и принадлежащим ему на праве собственности, за исключением сооружений, которые могут размещаться на таких земельных участках на основании сервитута, публичного сервитута или в соответствии со статьей 39.36 Земельного кодекса Российской Федерации;

3.1.4. до момента получения разрешения на строительство произвести раздел земельного участка, предоставленного для строительства блокированных жилых домов, в целях строительства и ввода в эксплуатацию, с учетом требований, установленных земельным и градостроительным законодательством².

3.2. Арендатор обязан:

3.2.1. выполнять в полном объеме все условия настоящего договора;

3.2.2. использовать земельный участок в границах, сведения о которых содержатся в Едином государственном реестре недвижимости, в соответствии с целевым назначением и видом разрешенного использования, указанными в пунктах 1.1, 1.2 настоящего договора. Арендатор не вправе изменять целевое назначение и вид разрешенного использования земельного участка;

3.2.3. сохранять межевые, геодезические и другие специальные знаки, установленные на земельном участке в соответствии с законодательством и переданные Арендатору по акту приема-передачи;

3.2.4. своевременно вносить арендную плату;

3.2.5. обеспечивать Арендодателю, представителям органов контроля свободный доступ на земельный участок с целью его осмотра на предмет соблюдения условий договора и требований земельного законодательства;

3.2.6. обеспечивать доступ на земельный участок представителей собственника линейного объекта или представителей организации, осуществляющей эксплуатацию линейного объекта, в целях обеспечения его безопасности в случае, если земельный участок расположен в охранной зоне линейного объекта;

3.2.7. обеспечить свободный доступ граждан к водному объекту общего пользования и его береговой полосе³;

3.2.8. соблюдать порядок сноса и выполнения компенсационных посадок зеленых насаждений, установленный Правилами благоустройства, действующими на территории города Перми;

3.2.9. не допускать строительства на земельном участке до получения разрешения на строительство в установленном порядке, в случае если получение такого разрешения предусмотрено действующим законодательством.

Не допускать строительства на земельном участке до получения уведомления в соответствии с Градостроительным кодексом Российской Федерации в случае строительства на земельном участке объектов индивидуального жилищного строительства или садового дома³.

Направить Арендодателю копию уведомления в соответствии с абзацем вторым настоящего пункта в течение 10 дней со дня его получения;

3.2.10. не заключать договоры и не вступать в сделки, следствием которых является или может являться какое-либо обременение предоставленных Арендатору по договору имущественных прав (договоры залога, внесение права на аренду участка или его части в уставный капитал юридических лиц и другое) без письменного согласия Арендодателя (в случаях заключения настоящего договора на срок не более пяти лет), за исключением случаев, установленных законом.

Стороны договорились, что сделки, следствием которых является или может являться какое-либо обременение предоставленных Арендатору по договору имущественных прав в соответствии с абзацем первым настоящего пункта, совершенные без письменного согласия Арендодателя (в случаях заключения настоящего договора на срок не более пяти лет), являются недействительными (ничтожными) с момента совершения и не влекут юридических последствий;

Арендатор не вправе уступать права и осуществлять перевод долга по обязательствам, возникшим из договора аренды.

3.2.11. письменно сообщить Арендодателю не позднее чем за один месяц о предстоящем освобождении участка в связи с окончанием срока договора в связи с неиспользованием земельного участка в соответствии с пунктом 1.1 на

стоящего договора;

3.2.12. при расторжении настоящего договора по требованию Арендодателя вернуть Арендодателю земельный участок в надлежащем состоянии в пятидневный срок с момента расторжения настоящего договора по акту приема-передачи земельного участка;

3.2.13. в случае изменения адреса или иных реквизитов Арендатора в пятидневный срок направить Арендодателю письменное уведомление.

В случае неисполнения Арендатором этого условия, извещение, направленное по адресу, указанному в настоящем договоре, является надлежащим уведомлением Арендодателем Арендатора о соответствующих изменениях;

3.2.14. в случае продажи права собственности на объект недвижимого имущества, расположенный на земельном участке, в 10-дневный срок направить Арендодателю письменное уведомление об этом;

3.2.15. в случае обнаружения Арендодателем ликвидировать самовольные постройки, возведенные Арендатором, или иные нарушения в использовании земельного участка и привести участок в прежнее состояние за свой счет в срок, установленный в уведомлении Арендодателя;

3.2.16. выполнять требования, установленные Федеральным законом от 25 июня 2002 г. № 73-ФЗ «Об объектах культурного наследия (памятниках истории и культуры) народов Российской Федерации»⁵;

3.2.17. выполнять требования особого режима охраны и использования особо охраняемой природной территории местного значения в соответствии с утвержденным Положением об особо охраняемой природной территории местного значения⁶;

3.2.18. соблюдать при использовании земельных участков требования градостроительных регламентов, строительных, экологических, санитарно-гигиенических, противопожарных и иных правил, нормативов;

3.2.19. не допускать загрязнение, истощение, деградацию, порчу, уничтожение земель и почв и иное негативное воздействие на земли и почвы;

3.2.20. соблюдать при использовании земельного участка требования, установленные статьей 65 Водного кодекса Российской Федерации;

3.2.21. за свой счет и (или) с привлечением средств других лиц осуществить снос самовольной постройки в срок, не превышающий 12 месяцев, в случае если на земельном участке расположены здание, сооружение, объект незавершенного строительства, в отношении которых было принято решение о сносе самовольной постройки;

3.2.22. в течение 3 дней после осуществления сноса самовольной постройки в срок, установленный пунктом 3.2.21 настоящего договора, направить Арендодателю письменное уведомление об этом для составления акта осмотра земельного участка в соответствии с пунктом 2.2.4 настоящего договора;

3.2.23. соблюдать требования к параметрам объекта недвижимости предполагаемого к возведению, указанные в аукционной документации;

3.2.24. соблюдать ограничения при использовании земельных участков, расположенных в границах зон с особыми условиями использования территорий, установленные _____⁷.

(наименование нормативно-правового акта)

IV. Срок действия договора и арендная плата

4.1. Настоящий договор заключается с «__» _____ по «__» _____.

4.2. Ежегодный размер арендной платы составляет _____ руб.
(сумма прописью)

4.3. Арендатор обязан в течение 5 рабочих дней со дня составления протокола уплатить ежегодный размер арендной платы, указанный в пункте 4.2 настоящего договора (за вычетом задатка, внесенного для участия в аукционе), в следующем порядке: если срок договора аренды земельного участка составляет менее 3 лет, ежегодный размер арендной платы вносится однократно за весь срок действия договора аренды; если срок действия договора аренды земельного участка составляет 3 года и более, ежегодный размер арендной платы вносится однократно за первые 3 года.

В случае предоставления земельного участка на условиях аренды для индивидуального жилищного строительства арендатор обязан в течение 5 рабочих дней со дня составления протокола уплатить ежегодный размер арендной платы, указанный в пункте 4.2 настоящего договора (за вычетом задатка, внесенного для участия в аукционе), за 1 год.

4.4. Арендная плата исчисляется ежемесячно с «__» _____ 20__ г. и вносится в следующем порядке:

за I и II кварталы до 5 февраля, за III квартал до 5 июня, за IV квартал до 5 сентября текущего года, а также подлежит индексации на уровень инфляции, установленный в утвержденных губернатором Пермского края условиях для формирования вариантов развития и основных показателей прогноза социально-экономического развития Пермского края на очередной финансовый год и плановый период.

4.5. В случае возникновения у Арендатора права собственности на земельный участок до 15 числа месяца (включительно) арендная плата начисляется только за предшествующий месяц, при возникновении права собственности на земельный участок после 15 числа месяца арендная плата начисляется за весь текущий месяц.

4.6. Неиспользование участка Арендатором не может служить основанием для невнесения арендной платы в

установленные сроки.

V. Ответственность сторон

5.1. За просрочку исполнения обязательства по внесению арендной платы, нарушение срока возврата земельного участка, установленного в пункте 3.2.12 настоящего договора Арендатор уплачивает Арендодателю пени в размере 0,03% от суммы задолженности по арендной плате за каждый день просрочки.

5.2. Если Арендатор не возвратил земельный участок либо возвратил его несвоевременно арендная плата начисляется в соответствии с пунктом 4.4 настоящего договора и вносится Арендатором за все время просрочки.

5.3. Во всем остальном, что не предусмотрено настоящим Договором, стороны руководствуются действующим законодательством.

5.4. Спор, возникающий из настоящего договора или в связи с ним подлежит рассмотрению в Арбитражном суде Пермского края или в суде общей юрисдикции, расположенном на территории города Перми.

Стороны извещаются о рассмотрении дела любым способом, в том числе посредством отправки электронных сообщений, смс-сообщений, по реквизитам сторон, указанным в настоящем договоре.

5.5. Споры о взыскании денежных средств по настоящему Договору могут быть переданы сторонами на разрешение суда по истечении 15 календарных дней со дня направления претензии (требования).

VI. Порядок заключения договора

6.1. Арендатор в течение 5 рабочих дней со дня составления протокола оплачивает арендную плату в размере и порядке, установленном пунктом 4.3 настоящего договора.

6.2. Арендодатель в течение 10 дней со дня составления протокола направляет Арендатору подписанный проект договора и акт приема-передачи земельного участка.

6.3. Арендатор подписывает проект договора и акт приема-передачи земельного участка и представляет его Арендодателю в течение 15 дней со дня его получения от Арендодателя.

6.4. Арендодатель подписывает акт приема-передачи земельного участка при наличии подтверждения поступления от Арендатора денежных средств в размере и порядке, предусмотренном в пункте 4.3 настоящего договора.

В случае отсутствия оплаты в размере и порядке, предусмотренном пунктом 4.3 настоящего договора, акт приема-передачи земельного участка не подписывается, договор считается незаключенным и не подлежит государственной регистрации.

В случае нарушения срока, установленного в пункте 6.1 настоящего договора, Арендатор уплачивает Арендодателю неустойку в размере 0,03% от суммы, указанной в пункте 4.2 настоящего договора, за каждый день просрочки.

6.5. Арендодатель в течение 5 рабочих дней с момента подписания акта приема-передачи земельного участка направляет договор в установленном законом порядке для осуществления государственной регистрации права.

VII. Расторжение, прекращение договора и заключение договора на новый срок

7.1. Настоящий договор может быть расторгнут по письменному соглашению сторон, по требованию одной из сторон в судебном порядке в случаях, предусмотренных Гражданским кодексом Российской Федерации, Земельным кодексом Российской Федерации и настоящим договором, а также в случаях, указанных в пункте 7.5 настоящего Договора.

7.2. Договор подлежит досрочному расторжению по требованию Арендодателя в случаях, являющихся существенными нарушениями условий настоящего договора:

в случае невнесения двух раз подряд (в том числе внесения не в полном объеме) Арендатором арендной платы в срок, установленный пунктом 4.4 настоящего договора, независимо от ее последующего внесения;

при использовании участка (в целом или частично) с нарушением вида разрешенного использования и (или) цели предоставления;

при существенном ухудшении Арендатором состояния земельного участка в соответствии с действующим законодательством (загрязнение или иное негативное воздействие на земли и почву);

при использовании земельного участка с нарушением границ, сведения о которых содержатся в государственном кадастре недвижимости.

Расторжение настоящего договора не освобождает Арендатора от необходимости погашения задолженности по арендной плате и уплаты пени, предусмотренной настоящим договором.

7.3. Арендодатель вправе требовать досрочного расторжения настоящего договора после направления Арендатору письменного предупреждения об устранении нарушения, предусмотренного пунктом 7.2 настоящего договора, и неустранения Арендатором указанного в предупреждении нарушения по истечении 15-дневного срока со дня направления Арендодателем письменного предупреждения.

7.4. Настоящий договор прекращается по истечении срока его действия, а также в случае ликвидации Арендатора – юридического лица и смерти Арендатора – физического лица, за исключением случаев наследования прав и обязанностей по договору в пределах срока его действия.

7.5. Арендодатель имеет право в одностороннем внесудебном порядке отказаться от договора аренды земельного участка в случаях:

7.5.1. неиспользование земельного участка, предназначенного для строительства, в том числе жилищного, в указанных целях.

7.5.2. неустранения в установленный срок последствий совершенного земельного правонарушения;

7.5.3. изъятия земельного участка для государственных или муниципальных нужд в соответствии с действующим законодательством;

7.5.4. при создании или возведении на земельном участке самовольной постройки либо невыполнении обязанности, предусмотренной пунктом 1 части 11 статьи 55.32 Градостроительного кодекса Российской Федерации, в сроки, установленные решением о сносе самовольной постройки, в порядке, установленном статьей 46 Земельного кодекса Российской Федерации, за исключением случая, указанного в пунктах 5 и 7 статьи 46 Земельного кодекса Российской Федерации;

7.5.5. невыполнения Арендатором обязательства, предусмотренного пунктом 3.2.22 настоящего договора, в порядке, установленном статьей 46 Земельного кодекса Российской Федерации, за исключением случая, указанного в пунктах 5 и 7 статьи 46 Земельного кодекса Российской Федерации;

7.5.6. по иным основаниям, предусмотренным законодательством Российской Федерации.

Договор считается расторгнутым по истечении 15 дней с даты направления уведомления Арендатору.

7.6. При расторжении настоящего договора Арендодатель не возмещает Арендатору стоимость улучшений земельного участка, неотделимых без вреда для земельного участка.

VIII. Предоставление земельного участка в субаренду, заключение соглашения об установлении сервитута

8.1. Арендатор вправе заключить соглашение об установлении сервитута в отношении земельного участка (его части) или передать земельный участок (его часть) в субаренду только с письменного разрешения Арендодателя, за исключением случаев, установленных законом.

8.2. Арендатор уведомляет Арендодателя о заключении соглашения об установлении сервитута в течение 10 дней со дня заключения указанного соглашения и представляет Арендодателю экземпляр соглашения об установлении сервитута.

8.3. Арендатор вправе заключать соглашение об установлении сервитута, договор субаренды земельного участка на срок, не превышающий срока действия настоящего договора.

8.4. При досрочном прекращении действия настоящего договора договор субаренды, соглашение об установлении сервитута прекращает свое действие. При прекращении действия настоящего договора субарендатор не имеет права на заключение с Арендодателем договора аренды на земельный участок, находившийся в его пользовании в соответствии с договором субаренды.

IX. Особые обстоятельства

9.1. Под особыми обстоятельствами понимаются обстоятельства непреодолимой силы (форс-мажор) и такие, как военные действия, препятствующие одной из сторон исполнять свои обязательства по настоящему договору, что освобождает ее от ответственности за неисполнение этих обязательств.

9.2. Об этих обстоятельствах каждая из сторон обязана немедленно, не позднее 20 дней после наступления случая форс-мажора, военных действий, письменно известить об этом другую сторону. Сообщение должно быть подтверждено документом, выданным уполномоченным государственным органом.

Несвоевременное извещение о наступлении форс-мажора, военных действий лишает соответствующую сторону права ссылаться в дальнейшем на указанные выше обстоятельства.

9.3. При продолжительности особых обстоятельств, делающих невозможным выполнение условий настоящего договора, свыше 6 (шести) месяцев каждая из сторон вправе прекратить действие договора немедленно после письменного уведомления другой стороны.

X. Вступление договора в силу

10.1. Настоящий договор считается заключенным с момента подписания Сторонами акта приема-передачи земельного участка.

10.2. Настоящий договор подписан в ___ экземплярах, имеющих равную юридическую силу. Подписанные до-

говоры и приложения к ним хранятся по одному экземпляру у Арендодателя и Арендатора.

Неотъемлемой частью настоящего договора являются приложения:

акт приема-передачи земельного участка (Приложение 1);

копия охранного обязательства⁸.

Оплата за земельный участок в размере, установленном в соответствии с абзацем первым (вторым) пункта 4.3 настоящего договора, произведена полностью. Реквизиты документа(ов), подтверждающего(их) перечисление денежных средств Арендодателю _____.

XI. Адреса, реквизиты и подписи сторон

Арендодатель:

Департамент земельных отношений
администрации города Перми

614000, г. Пермь, ул. Сибирская, 15,
тел. _____

Арендодатель:

Департамент земельных отношений
администрации города Перми

614000, г. Пермь, ул. Сибирская, 15,
тел. _____

Арендатор⁹:

Место нахождения (адрес):

почтовый адрес:

электронная почта:

тел. _____

ИНН _____

Арендатор¹⁰:

(ФИО, дата рождения)

Адрес регистрации:

адрес фактического проживания:

паспорт гражданина Российской
Федерации:

выдан: _____

дата выдачи: _____

электронная почта: _____

тел. _____

ИНН _____

СНИЛС _____

Все извещения, повестки и сообщения, направленные по указанному в настоящем разделе почтовому адресу Арендатора, равно как и направленные в электронной форме по телекоммуникационным каналам связи, считаются законно врученными, ему известными.

Арендодатель:

М.П.

Арендатор:

М.П.

¹ Дата внесения сведений в поземельную книгу (является датой договора).

² Применяется в случаях заключения договора аренды земельного участка, предоставленного для строительства блокированных жилых домов.

³ Применяется в случаях заключения договора аренды земельного участка, расположенного в границах береговой полосы водного объекта общего пользования.

⁴ Носит рекомендательный характер до 01 января 2024 г.

⁵ Применяется в случае, если земельный участок расположен в границах: территории объекта культурного наследия, выявленного объекта культурного наследия, зоны охраны, защитной зоны объекта культурного наследия, а также, если земельный участок непосредственно связан с земельным участком в границах территории объекта культурного наследия.

⁶ Применяется в случае наличия в государственном кадастре недвижимости сведений о расположении земельного участка в границах особо охраняемой природной территории и на прилегающей к ней территории.

⁷ Применяется в случае расположения земельного участка в границах зон с особыми условиями использования территорий.

⁸ Применяется в случае, если в отношении передаваемого земельного участка действуют охранные документы, предусмотренные статьей 47.6, пунктом 8 статьи 48 Федерального закона от 25.06.2002 № 73-ФЗ «Об объектах культурного наследия (памятниках истории и культуры) народов Российской Федерации».

⁹ Для арендатора - юридического лица.

¹⁰ Для арендатора - физического лица.

Заключение о результатах общественных обсуждений от «31» января 2023 г. № 2-дпт

Настоящее заключение подготовлено департаментом градостроительства и архитектуры администрации города Перми на основании протокола общественных обсуждений от «30» января 2023 г. № 2 - дпт по рассмотрению проекта планировки территории и проекта межевания территории по ул. Грибоедова от ул. Уинской до ул. Лесной в Мотовилихинском районе города Перми.

Количество участников общественных обсуждений, принявших участие в общественных обсуждениях, составило: 0 человек.

По результатам рассмотрения замечаний и предложений участников общественных обсуждений, постоянно проживающих на территории, в пределах которой проведены общественные обсуждения, установлено:

№	Содержание внесенных предложений/замечаний	Выводы по результатам рассмотрения предложения, поступившего от участника общественных обсуждений	Аргументированные рекомендации организатора общественных обсуждений о целесообразности (нецелесообразности) учета внесенных предложений и замечаний
1	отсутствует		

По результатам рассмотрения замечаний и предложений иных участников общественных обсуждений установлено:

№	Содержание внесенных предложений/замечаний	Выводы по результатам рассмотрения предложения, поступившего от участника общественных обсуждений	Аргументированные рекомендации организатора общественных обсуждений о целесообразности (нецелесообразности) учета внесенных предложений и замечаний
1	отсутствует		

Процедура общественных обсуждений соблюдена.

Норова Мария Викторовна,
начальник департамента градостроительства
и архитектуры администрации города Перми

Извещение о проведении собрания о согласовании местоположения границ земельных участков

Кадастровым инженером Володиной Верой Владимировной (г.Пермь, ул.Севанская, 2-22, vvvera@mail.ru, тел.89082415639, квалификационный аттестат 59-13-798) проводятся кадастровые работы по уточнению местоположения границ и площади земельного участка с кадастровым номером 59:01:3911617:185, расположенного по адресу: Пермский край, г. Пермь, ул. 1-я Новгородская, №7. Заказчик кадастровых работ – Грабовенко Давид Эдуардович (Пермский край, г. Пермь, ул. 1-я Новгородская, №7, тел.8(902)800-81-23). Смежные земельные участки: 59:01:3911617:10 край Пермский, г. Пермь, р-н Мотовилихинский, ул. 1-я Новгородская, 5.

Собрание по поводу согласования местоположения границ состоится 06.03.2023 в 11:00 по адресу: г.Пермь, ул.Пушкина, 104, оф.7. С проектом межевого плана земельного участка можно ознакомиться по адресу: г.Пермь, ул.Пушкина, 104, оф.7. Требования о проведении согласования местоположения границ земельных участков на местности и обоснованные возражения о местоположении границ земельных участков после ознакомления с проектом межевого плана принимаются по адресу: г.Пермь, ул.Пушкина, 104, оф.7 в срок с 06.02.2023 по 27.02.2023. При проведении согласования местоположения границ при себе необходимо иметь документ, удостоверяющий личность, а также документы о правах на земельный участок (часть 12 статьи 39, часть 2 статьи 40 Федерального закона от 24 июля 2007 г. N 221-ФЗ «О кадастровой деятельности»).