

РАЗДЕЛ ПЕРВЫЙ ПРАВОВЫЕ АКТЫ

ПОСТАНОВЛЕНИЯ АДМИНИСТРАЦИИ ГОРОДА ПЕРМИ

01.11.2023 № 1201

О внесении изменений в постановление администрации города Перми от 14.02.2022 № 87 «О создании Координационного совета по реализации молодежной политики в городе Перми».....3

01.11.2023 № 1202

О внесении изменений в состав комиссии по отбору и ранжированию объектов муниципальной собственности, подлежащих ремонту и приведению в нормативное состояние, при функционально-целевом блоке «Городское хозяйство», утвержденный постановлением администрации города Перми от 25.08.2022 № 712 «Об утверждении Порядка отбора и ранжирования автомобильных дорог и искусственных дорожных сооружений общего пользования местного значения города Перми, подлежащих ремонту и приведению в нормативное состояние, и состава комиссии по отбору и ранжированию объектов муниципальной собственности, подлежащих ремонту и приведению в нормативное состояние, при функционально-целевом блоке «Городское хозяйство»5

02.11.2023 № 1203

О внесении изменений в постановление администрации города Перми от 24.04.2018 № 245 «Об установлении размера платы за пользование жилым помещением (платы за наем) для нанимателей жилых помещений муниципального или государственного жилищного фонда»6

03.11.2023 № 1204

О внесении изменений в приложение 2 к Положению о системе оплаты труда работников муниципального учреждения в сфере содержания и эксплуатации имущественного комплекса административных зданий города Перми, утвержденному постановлением администрации города Перми от 27.12.2011 № 46.....7

ПРАВОВЫЕ АКТЫ ТЕРРИТОРИАЛЬНЫХ ОРГАНОВ АДМИНИСТРАЦИИ ГОРОДА ПЕРМИ

Распоряжение главы администрации Мотовилихинского района города Перми от 31.10.2023 № 059-36-01-05-241 «О внесении изменений в состав административной комиссии, утвержденный распоряжением главы администрации Мотовилихинского района города Перми от 15.03.2017 № СЭД-059-36-01-05-44»..... 10

РАЗДЕЛ ВТОРОЙ ОФИЦИАЛЬНАЯ ИНФОРМАЦИЯ

Информация о ходе реализации инициативного проекта «Оформление молодежного пространства в конференц-зале общественного центра «Мирный»..... 12

Информация о предоставлении земельного участка для индивидуального жилищного строительства..... 13

Информация о возможном установлении публичных сервитутов в отдельных целях в соответствии со статьей 39.42 Земельного кодекса Российской Федерации..... 15

Информация о ходе реализации инициативного проекта «Оформление общественного центра «Андроновский» для проведения культурно-массовых мероприятий».....31

Заключение о результатах общественных обсуждений от «02» ноября 2023 г. № 30-дпт.....31

Заключение о результатах общественных обсуждений от «02» ноября 2023 г. № 31-дпт.....32

Заключение о результатах общественных обсуждений от «02» ноября 2023 г. № 41-урв.....	32
Заключение о результатах публичных слушаний от «02» ноября 2023 г. № 24.....	33
Извещение о проведении собрания о согласовании местоположения границ земельных участков.....	35

РАЗДЕЛ ПЕРВЫЙ ПРАВОВЫЕ АКТЫ

ПОСТАНОВЛЕНИЯ АДМИНИСТРАЦИИ ГОРОДА ПЕРМИ



АДМИНИСТРАЦИЯ ГОРОДА ПЕРМИ ПОСТАНОВЛЕНИЕ

01.11.2023

№ 1201

О внесении изменений в постановление администрации города Перми от 14.02.2022 № 87 «О создании Координационного совета по реализации молодежной политики в городе Перми»

В соответствии с Уставом города Перми, в целях актуализации нормативных правовых актов администрации города Перми

администрация города Перми **ПОСТАНОВЛЯЕТ**:

1. Внести изменения в постановление администрации города Перми от 14 февраля 2022 г. № 87 «О создании Координационного совета по реализации молодежной политики в городе Перми» (в ред. от 03.11.2022 № 1123, от 06.04.2023 № 272, от 24.05.2023 № 416), изложив преамбулу в следующей редакции:

«В соответствии с Федеральными законами от 06 октября 2003 г. № 131-ФЗ «Об общих принципах организации местного самоуправления в Российской Федерации», от 30 декабря 2020 г. № 489-ФЗ «О молодежной политике в Российской Федерации», от 14 июля 2022 г. № 261-ФЗ «О российском движении детей и молодежи» администрация города Перми **ПОСТАНОВЛЯЕТ**:».

2. Внести в Положение о Координационном совете по реализации молодежной политики в городе Перми (далее – Координационный совет), утвержденное постановлением администрации города Перми от 14 февраля 2022 г. № 87 «О создании Координационного совета по реализации молодежной политики в городе Перми» (в ред. от 03.11.2022 № 1123, от 06.04.2023 № 272, от 24.05.2023 № 416), следующие изменения:

2.1. пункт 1.3 изложить в следующей редакции:

«1.3. Координационный совет создается с целью обеспечения взаимодействия между функциональными и территориальными органами, функциональными подразделениями администрации города Перми, органами государственной власти, государственными органами, Российским движением детей и молодежи, его региональным, местным и первичными отделениями, иными молодежными общественными объединениями и другими организациями при рассмотрении вопросов, связанных с реализацией государственной молодежной политики на территории города Перми.»;

2.2. пункт 2.2.4 изложить в следующей редакции:

«2.2.4. подготовка предложений по совершенствованию законодательства, регулирующего вопросы реализации молодежной политики на территории города Перми, а также вопросы оказания поддержки и содействия Российскому движению детей и молодежи;»;

2.3. дополнить пунктами 2.2.5¹, 2.2.5² следующего содержания:

«2.2.5¹. выработка предложений, направленных на создание условий для эффективной реализации мероприятий, направленных на поддержку Российского движения детей и молодежи, его первичных и местных отделений;

2.2.5². создание условий для взаимодействия первичных и местных отделений Российского движения детей и молодежи с муниципальными учреждениями и иными организациями;»;

2.4. пункт 3.1.2 дополнить словами «и обеспечению содействия и поддержки Российскому движению детей и молодежи»;

2.5. пункт 3.1.3 дополнить словами «и в реализации мероприятий, направленных на поддержку Российского движения детей и молодежи, его первичных и местных отделений на территории города Перми»;

2.6. дополнить пунктами 3.1.3¹, 3.1.3² следующего содержания:

«3.1.3¹. осуществляет подготовку предложений по созданию условий для реализации мероприятий, направленных на поддержку Российского движения детей и молодежи, его первичных и местных отделений;

3.1.3². осуществляет подготовку предложений по вопросам оказания содействия и поддержки Российскому движению детей и молодежи, его первичным и местным отделениям для рассмотрения Координационным советом по во-

просам реализации государственной молодежной политики и взаимодействию с Российским движением детей и молодежи, его региональными, местными и первичными отделениями при Губернаторе Пермского края;»;

2.7. в пункте 3.1.4 после слов «государственными органами,» дополнить словами «Российским движением детей и молодежи, его региональным, местным и первичными отделениями,».

3. Внести в состав Координационного совета по реализации молодежной политики в городе Перми, утвержденный постановлением администрации города Перми от 14 февраля 2022 г. № 87 «О создании Координационного совета по реализации молодежной политики в городе Перми» (в ред. от 03.11.2022 № 1123, от 06.04.2023 № 272, от 24.05.2023 № 416), следующие изменения:

3.1. позицию:

«Председатель:
Дёмкин - Глава города Перми»
Алексей Николаевич

изложить в следующей редакции:

«Председатель:
Соснин - Глава города Перми»;
Эдуард Олегович

3.2. позицию:

«Заместители председателя:
Грибанов - заместитель главы администрации города Перми, возглавляющий
Алексей Анатольевич функционально-целевой блок «Социальная сфера»

Головин - начальник департамента культуры и молодежной политики администрации
Василий Викторович города Перми»

изложить в следующей редакции:

«Заместители председателя:
Мальцева - и.о. заместителя главы администрации города Перми, возглавляющий
Екатерина Дмитриевна функционально-целевой блок «Социальная сфера»

Головин - начальник департамента культуры и молодежной политики администрации
Василий Викторович города Перми»;

3.3. позицию:

«Баландина - и.о. руководителя Агентства по делам молодежи Пермского края
Юлия Фетхуловна (по согласованию)»

изложить в следующей редакции:

«Баландина - руководитель Агентства по делам молодежи Пермского края (по согласованию)»;
Юлия Фетхуловна

3.4. позицию:

«Добренко - координатор Общероссийской общественно-государственной детско-юношеской
Анастасия Юрьевна организации «Российское движение школьников» (по согласованию)»

изложить в следующей редакции:

«Добренко - заместитель руководителя Пермского регионального отделения молодежной
Анастасия Юрьевна общероссийской общественной организации «Российские Студенческие
Отряды» (по согласованию)»;

3.5. включить в состав Координационного совета Прокофьева Антона Владимировича, руководителя местного отделения Российского движения детей и молодежи «Движение Первых» города Перми, членом совета (по согласованию).

4. Настоящее постановление вступает в силу со дня официального опубликования в печатном средстве массовой информации «Официальный бюллетень органов местного самоуправления муниципального образования город Пермь».

5. Управлению по общим вопросам администрации города Перми обеспечить опубликование настоящего постановления в печатном средстве массовой информации «Официальный бюллетень органов местного самоуправления муниципального образования город Пермь».

6. Информационно-аналитическому управлению администрации города Перми обеспечить опубликование (обнародование) настоящего постановления на официальном сайте муниципального образования город Пермь в информационно-телекоммуникационной сети Интернет.

7. Контроль за исполнением настоящего постановления возложить на исполняющего обязанности заместителя главы администрации города Перми Мальцеву Е.Д.

Глава города Перми

Э.О. Соснин



АДМИНИСТРАЦИЯ ГОРОДА ПЕРМИ ПОСТАНОВЛЕНИЕ

01.11.2023

№ 1202

О внесении изменений в состав комиссии по отбору и ранжированию объектов муниципальной собственности, подлежащих ремонту и приведению в нормативное состояние, при функционально-целевом блоке «Городское хозяйство», утвержденный постановлением администрации города Перми от 25.08.2022 № 712 «Об утверждении Порядка отбора и ранжирования автомобильных дорог и искусственных дорожных сооружений общего пользования местного значения города Перми, подлежащих ремонту и приведению в нормативное состояние, и состава комиссии по отбору и ранжированию объектов муниципальной собственности, подлежащих ремонту и приведению в нормативное состояние, при функционально-целевом блоке «Городское хозяйство»

В соответствии с Федеральным законом от 06 октября 2003 г. № 131-ФЗ «Об общих принципах организации местного самоуправления в Российской Федерации», Уставом города Перми администрация города Перми ПОСТАНОВЛЯЕТ:

1. Внести изменения в состав комиссии по отбору и ранжированию объектов муниципальной собственности, подлежащих ремонту и приведению в нормативное состояние, при функционально-целевом блоке «Городское хозяйство», утвержденный постановлением администрации города Перми от 25 августа 2022 г. № 712 «Об утверждении Порядка отбора и ранжирования автомобильных дорог и искусственных дорожных сооружений общего пользования местного значения города Перми, подлежащих ремонту и приведению в нормативное состояние, и состава комиссии по отбору и ранжированию объектов муниципальной собственности, подлежащих ремонту и приведению в нормативное состояние, при функционально-целевом блоке «Городское хозяйство», изложив в редакции согласно приложению к настоящему постановлению.

2. Настоящее постановление вступает в силу со дня официального опубликования в печатном средстве массовой информации «Официальный бюллетень органов местного самоуправления муниципального образования город Пермь».

3. Управлению по общим вопросам администрации города Перми обеспечить опубликование настоящего постановления в печатном средстве массовой информации «Официальный бюллетень органов местного самоуправления муниципального образования город Пермь».

4. Информационно-аналитическому управлению администрации города Перми обеспечить опубликование (обнародование) настоящего постановления на официальном сайте муниципального образования город Пермь в информационно-телекоммуникационной сети Интернет.

5. Контроль за исполнением настоящего постановления возложить на заместителя главы администрации города Перми Галиханова Д.К.

Глава города Перми

Э.О. Соснин

Приложение
к постановлению администрации
города Перми
от 01.11.2023 № 1202

СОСТАВ

комиссии по отбору и ранжированию объектов муниципальной собственности, подлежащих ремонту и приведению в нормативное состояние, при функционально-целевом блоке «Городское хозяйство»

Председатель: Галиханов Дмитрий Кадирович	- заместитель главы администрации города Перми
Заместитель председателя: Мясоедов Дмитрий Анатольевич	- начальник департамента дорог и благоустройства администрации города Перми
Секретарь: Тиунова Татьяна Ивановна	- консультант отдела организации дорожной деятельности и наружного освещения департамента дорог и благоустройства администрации города Перми
Члены комиссии: Гараев Эдуард Ринатович	- депутат Пермской городской Думы (по согласованию)
Зинатов Ринат Фаритович	- заместитель начальника департамента дорог и благоустройства администрации города Перми
Кетов Александр Сергеевич	- директор муниципального казенного учреждения «Содержание объектов благоустройства»
Манин Владимир Григорьевич	- депутат Пермской городской Думы (по согласованию)
Пономарев Роман Георгиевич	- депутат Пермской городской Думы (по согласованию)
Сергеев Дмитрий Юрьевич	- директор муниципального казенного учреждения «Пермблагоустройство»
Спиридонов Максим Александрович	- заместитель председателя Пермской городской Думы, председатель комитета Пермской городской Думы по городскому хозяйству (по согласованию)



АДМИНИСТРАЦИЯ ГОРОДА ПЕРМИ ПОСТАНОВЛЕНИЕ

02.11.2023

№ 1203

**О внесении изменений в постановление администрации города Перми от 24.04.2018 № 245
«Об установлении размера платы за пользование жилым помещением (платы за наем) для нанимателей жилых помещений муниципального или государственного жилищного фонда»**

В соответствии с Жилищным кодексом Российской Федерации, приказом Министерства строительства и жилищно-коммунального хозяйства Российской Федерации от 27 сентября 2016 г. № 668/пр «Об утверждении методиче-

ских указаний установления размера платы за пользование жилым помещением для нанимателей жилых помещений по договорам социального найма и договорам найма жилых помещений государственного или муниципального жилищного фонда», решением Пермской городской Думы от 28 октября 2014 г. № 226 «О порядке установления органами местного самоуправления города Перми размера платы за пользование жилым помещением (платы за наем) и платы за содержание жилого помещения в городе Перми» администрация города Перми ПОСТАНОВЛЯЕТ:

1. Внести изменения в постановление администрации города Перми от 24 апреля 2018 г. № 245 «Об установлении размера платы за пользование жилым помещением (платы за наем) для нанимателей жилых помещений муниципального или государственного жилищного фонда», изложив пункты 1.2, 1.3 в следующей редакции:

«1.2. базовый размер платы за наем жилого помещения Нб в размере 91,06 руб. / кв. м общей площади жилого помещения;

1.3. коэффициент соответствия платы Кс в размере 0,113.».

2. Настоящее постановление вступает в силу с 01 января 2024 г., но не ранее дня официального опубликования в печатном средстве массовой информации «Официальный бюллетень органов местного самоуправления муниципального образования город Пермь».

3. Управлению по общим вопросам администрации города Перми обеспечить опубликование настоящего постановления в печатном средстве массовой информации «Официальный бюллетень органов местного самоуправления муниципального образования город Пермь».

4. Информационно-аналитическому управлению администрации города Перми обеспечить опубликование (обнародование) настоящего постановления на официальном сайте муниципального образования город Пермь в информационно-телекоммуникационной сети Интернет.

5. Контроль за исполнением настоящего постановления возложить на заместителя главы администрации города Перми Субботина И.А.

Глава города Перми

Э.О. Соснин



АДМИНИСТРАЦИЯ ГОРОДА ПЕРМИ ПОСТАНОВЛЕНИЕ

03.11.2023

№ 1204

О внесении изменений в приложение 2 к Положению о системе оплаты труда работников муниципального учреждения в сфере содержания и эксплуатации имущественного комплекса административных зданий города Перми, утвержденному постановлением администрации города Перми от 27.12.2011 № 46

В целях актуализации правовых актов администрации города Перми администрация города Перми ПОСТАНОВЛЯЕТ:

1. Внести изменения в приложение 2 к Положению о системе оплаты труда работников муниципального учреждения в сфере содержания и эксплуатации имущественного комплекса административных зданий города Перми, утвержденному постановлением администрации города Перми от 27 декабря 2011 г. № 46 (в ред. от 27.04.2012 № 194, от 12.10.2012 № 616, от 29.12.2012 № 1007, от 11.06.2013 № 472, от 28.10.2013 № 928, от 19.02.2014 № 100, от 22.09.2015 № 660, от 12.04.2016 № 250, от 10.10.2016 № 809, от 14.11.2016 № 1011, от 06.04.2017 № 258, от 22.03.2018 № 169, от 26.12.2018 № 1058, от 15.05.2019 № 178-П, от 08.07.2019 № 370, от 24.10.2019 № 786, от 22.04.2021 № 285, от 15.10.2021 № 871, от 03.11.2021 № 981, от 04.07.2022 № 571, от 02.11.2022 № 1113, от 18.08.2023 № 738, от 18.10.2023 № 1110), изложив в редакции согласно приложению к настоящему постановлению.

2. Настоящее постановление вступает в силу с 01 января 2024 г., но не ранее дня официального опубликования в печатном средстве массовой информации «Официальный бюллетень органов местного самоуправления муниципального образования город Пермь».

3. Управлению по общим вопросам администрации города Перми обеспечить опубликование настоящего постановления в печатном средстве массовой информации «Официальный бюллетень органов местного самоуправления муниципального образования город Пермь».

4. Информационно-аналитическому управлению администрации города Перми обеспечить опубликование (обнародование) настоящего постановления на официальном сайте муниципального образования город Пермь в информационно-телекоммуникационной сети Интернет.

5. Контроль за исполнением настоящего постановления возложить на руководителя аппарата администрации города Перми Молоковских А.В.

Глава города Перми

Э.О. Соснин

Приложение
к постановлению администрации
города Перми
от 03.11.2023 № 1204

КОЛИЧЕСТВО
окладов, применяемых для формирования фонда оплаты труда муниципального учреждения в сфере содержания и эксплуатации
имущественного комплекса административных зданий города Перми

№	Наименование должности	Количество должностей	Количество окладов выплат компенсационного характера без учета выплаты за работу в местностях с особыми климатическими условиями (районный коэффициент)	Количество окладов стимулирующих выплат		Количество окладов по социальным выплатам	Всего окладов
				всего	в том числе		
1	2	3	4	5	6	7	8
1	Руководитель	12,00	-	39,00	30,60	2,00	53,00
2	Заместитель руководителя	12,00	-	35,61	23,21	2,00	49,61
3	Начальник отдела	12,00	-	32,41	24,01	2,00	46,41
4	Ведущий юрист-консульт, ведущий экономист, инженер по обслуживанию зданий и инженерных сетей, ведущий инженер-механик	12,00	-	31,41	23,01	2,00	45,41
5	Юрист-консульт 1 категории, экономист 1 категории, инженер по обслуживанию зданий и инженерных сетей 1 категории, инженер по охране труда и пожарной безопасности 1 категории, инженер-сметчик 1 категории, инженер-энергетик 1 категории	12,00	-	31,41	23,01	2,00	45,41
6	Старший специалист по закупкам	12,00	-	31,41	23,01	2,00	45,41
7	Секретарь руководителя	12,00	-	25,78	17,38	2,00	39,78
8	Диспетчер	12,00	-	29,68	18,88	2,00	43,68
9	Заведующий хозяйством, заведующий складом	12,00	-	25,29	15,82	2,00	39,29
10	Старший администратор	12,00	7,14	17,74	5,91	2,00	38,88
11	Гардеробщик	12,00	-	20,40	12,00	2,00	34,40
12	Уборщик территорий, уборщик производственных и служебных помещений	12,00	-	18,12	9,72	2,00	32,12
13	Вахтер	12,00	6,00	16,85	9,00	2,00	36,85
14	Рабочий по комплексному обслуживанию и ремонту зданий	12,00	-	37,4	29,00	2,00	51,40
15	Столяр, слесарь-сантехник	12,00	-	17,64	9,24	2,00	31,64
16	Водитель автомобиля	12,00	6,82	34,59	17,34	2,00	55,41

**ПРАВОВЫЕ АКТЫ ТЕРРИТОРИАЛЬНЫХ ОРГАНОВ
АДМИНИСТРАЦИИ ГОРОДА ПЕРМИ**



**АДМИНИСТРАЦИЯ ГОРОДА ПЕРМИ
ГЛАВА АДМИНИСТРАЦИИ
МОТОВИЛИХИНСКОГО РАЙОНА**

РАСПОРЯЖЕНИЕ

31.10.2023

№ 059-36-01-05-241

О внесении изменений в состав административной комиссии, утвержденный распоряжением главы администрации Мотовилихинского района города Перми от 15.03.2017 № СЭД-059-36-01-05-44

В соответствии с законами Пермского края от 06 апреля 2015 г. № 460-ПК «Об административных правонарушениях в Пермском крае», от 01 декабря 2015 г. № 576-ПК «О наделении органов местного самоуправления государственными полномочиями Пермского края по созданию и организации административных комиссий», Типовым положением о территориальном органе администрации города Перми, утвержденным решением Пермской городской Думы от 29 января 2013 г. № 7, постановлением администрации города Перми от 28 июля 2016 г. № 537 «Об утверждении Типового положения об административной комиссии района города Перми» и в связи с кадровыми изменениями:

1. Внести изменения в состав административной комиссии Мотовилихинского района города Перми, утвержденный распоряжением главы администрации Мотовилихинского района города Перми от 15 марта 2017 г. № СЭД-059-36-01-05-44 (в ред. от 29.01.2019 № СЭД-059-36-01-05-13, от 11.07.2019 № 059-36-01-05-181, от 12.08.2019 № 059-36-01-05-218, от 03.09.2020 № 059-36-01-05-252, от 11.08.2021 № 059-36-01-05-319, от 25.08.2021 № 059-36-01-05-332, от 05.10.2021 № 059-36-01-05-383, от 19.10.2021 № 059-36-01-05-395, от 29.11.2021 № 059-36-01-05-433, от 20.05.2022 № 059-36-01-05-134, от 11.11.2022 № 059-36-01-05-275, от 11.07.2023 № 059-36-01-05-141), изложив его в новой редакции согласно приложению к настоящему распоряжению.

2. Настоящее распоряжение вступает в силу со дня официального опубликования в печатном средстве массовой информации «Официальный бюллетень органов местного самоуправления муниципального образования город Пермь».

3. Общему отделу администрации Мотовилихинского района города Перми обеспечить опубликование настоящего распоряжения в печатном средстве массовой информации «Официальный бюллетень органов местного самоуправления муниципального образования город Пермь».

4. Контроль за исполнением распоряжения возложить на и.о. первого заместителя главы администрации Мотовилихинского района города Перми Трипалина Г.А.

И.Б. Сальников

УТВЕРЖДЕН
распоряжением
главы администрации
Мотовилихинского района
города Перми
от 31.10.2023 № 059-36-01-05-241

**СОСТАВ
административной комиссии Мотовилихинского района города Перми**

Председатель:
Трипалин Григорий
Александрович

- и.о. первого заместителя главы администрации Мотовилихинского района
города Перми

Заместители председателя:

Гебеков Тимур

Магомедзапирович

- начальник отдела ЖКХ и жилищных отношений администрации
Мотовилихинского района города Перми

Назаров Радик

Рустамович

- начальник отдела благоустройства администрации Мотовилихинского
района города Перми

Секретарь:

Малова Елена

Валентиновна

- главный специалист сектора по взаимодействию с административными
органами администрации Мотовилихинского района города Перми

Члены комиссии:

Агарков Кирилл

Андреевич

- начальник отдела градостроительства, земельных и имущественных
отношений администрации Мотовилихинского района города Перми

Корякин Артемий

Вячеславович

- главный специалист юридического отдела администрации
Мотовилихинского района города Перми

Ромашко Валерий

Викторович

- начальник сектора по взаимодействию с административными органами
администрации Мотовилихинского района города Перми

Самородова Анна

Юрьевна

- начальник сектора потребительского рынка администрации
Мотовилихинского района города Перми

РАЗДЕЛ ВТОРОЙ ОФИЦИАЛЬНАЯ ИНФОРМАЦИЯ

ИНФОРМАЦИЯ

о ходе реализации инициативного проекта, в том числе об использовании денежных средств,
об имущественном и (или) трудовом участии заинтересованных в его реализации лиц
«Оформление молодежного пространства в конференц-зале общественного центра «Мирный»
(наименование инициативного проекта)

Предусмотрено инициативным проектом, руб.				Стоимость заключенных муниципальных контрактов, договоров, соглашений, руб.	Остаток не использованных в текущем году средств, руб.
всего	в том числе:				
	средства бюджета города Перми	финансовое участие заинтересованных лиц в реализации инициативного проекта в денежном эквиваленте	имущественное и (или) трудовое участие заинтересованных лиц в реализации инициативного проекта в денежном эквиваленте	5	6 = (2 + 3) - 5
1 = 2 + 3 + 4	2	3	4	5	6 = (2 + 3) - 5
709 185,54	631 175,13	0,00	78 010,41	622 452,20	8 722,93

Глава города Перми

Э.О. Соснин

Дата
М.П.

Департамент земельных отношений администрации города Перми
в соответствии со статьей 39.18 Земельного кодекса Российской Федерации информирует о возможности
предоставления земельных участков для индивидуального жилищного строительства*

№	Площадь земельного участка (кв.м)	Кадастровый номер земельного участка	Адрес или иное описание местоположения земельного участка
Свердловский район			
1	1322	-	г. Пермь, Свердловский район, ул. Молодежная

Заинтересованные лица имеют право подавать заявления о намерении участвовать в аукционе по продаже земельного участка или аукционе на право заключения договора аренды земельного участка.

Адрес места приема, даты начала и окончания приема заявлений:

г. Пермь, ул. Сибирская 15, цокольный этаж,

с 07.11.2023 по 06.12.2023

Способы подачи заявлений:

Посредством почтовой связи;

лично, в том числе через представителя, в департамент земельных отношений администрации города Перми (г. Пермь, ул. Сибирская, 15 понедельник, среда, пятница с 09:00 до 13:00, с 14:00 до 16:00, кроме нерабочих и праздничных дней);

в форме электронных документов с использованием информационно-телекоммуникационной сети «Интернет»
e-mail: dzo@gorodperm.ru

Приложение: на 1 л.

* Схемы в полноцветном варианте опубликованы на официальном сайте муниципального образования город Пермь в информационно-телекоммуникационной сети Интернет в разделе «Документы/Официальный бюллетень».

Схема расположения земельного участка или земельных участков на кадастровом плане территории

Условный номер земельного участка :ЗУ1
 Площадь земельного участка 1322 м2

Обозначение характерных точек границ	Координаты	
	X, м	Y, м
1	2	3
1	511865,80	2239791,65
2	511851,09	2239816,99
3	511811,88	2239794,66
4	511826,59	2239769,32

Утверждена:

(наименование документа об утверждении, включая наименования органов государственной власти или органов местного самоуправления, принявших решение об утверждении схемы или подписавших соглашение о перераспределении земельных участков) от _____ № _____



М 1:500

Система координат: МСК-59, зона 2

Условные обозначения:

Название условного знака	Изображение
Существующая часть границы, имеющиеся в ГКН сведения о которой достаточны для определения ее местоположения	_____
Вновь образованная часть границы, сведения о которой достаточны для определения ее местоположения	_____
Существующая часть границы, имеющиеся в ГКН сведения о которой недостаточны для определения ее местоположения	_____
Красные линии	_____
Часть границы кадастрового квартала	_____
Напись вновь образованного земельного участка	:ЗУ1
Напись кадастрового номера земельного участка, имеющиеся в ГКН	:1
Напись кадастрового номера квартала	21:01:010101
Характерная точка границы, сведения о которой не позволяют однозначно определить ее положение на местности	○
Характерная точка границы, сведения о которой позволяют однозначно определить ее положение на местности	●

**Департамент земельных отношений администрации города Перми
в целях информирования населения в соответствии со статьей 39.42
Земельного кодекса Российской Федерации сообщает о возможном
установлении публичных сервитутов в отдельных целях на территории
города Перми***

№	Кадастровый номер земельного участка, в отношении которого устанавливается публичный сервитут (при наличии)	Адрес или описание земельного участка, в отношении которого устанавливается публичный сервитут	Цели установления публичного сервитута
1	Земли	г. Пермь	Строительство, реконструкция, эксплуатация, капитальные ремонт инженерных сооружений
2	59:01:4410413:71	г. Пермь	Строительство, реконструкция, эксплуатация, капитальные ремонт инженерных сооружений
3	59:01:0000000:94042	г. Пермь	Подключение (технологическое присоединение) к сетям инженерно-технического обеспечения
4	59:01:4410044:3	г. Пермь	Подключение (технологическое присоединение) к сетям инженерно-технического обеспечения
5	59:01:4415037:2	г. Пермь	Подключение (технологическое присоединение) к сетям инженерно-технического обеспечения
6	59:01:4410223:1 59:01:4410223:22 59:01:4410223:24	г. Пермь	Подключение (технологическое присоединение) к сетям инженерно-технического обеспечения
7	Земли 59:01:4410143:19 59:01:4410143:16	г. Пермь	Подключение (технологическое присоединение) к сетям инженерно-технического обеспечения

Заинтересованные лица имеют право ознакомиться с ходатайством об установлении публичного сервитута и прилагаемым к нему описанием местоположения границ публичного сервитута по адресу: г. Пермь, ул. Сибирская 15 (тел. 212-72-06).

Заинтересованные лица могут подать заявление об учете прав в срок с 07.11.2023 по 21.11.2023.

Способы подачи заявлений:

посредством почтовой связи;

лично, в том числе через представителя, в департамент земельных отношений администрации города Перми (г. Пермь, ул. Сибирская 15);

в форме электронных документов с использованием информационно-телекоммуникационной сети «Интернет».

Правообладатели земельных участков, в отношении которых испрашивается публичный сервитут, если их права не зарегистрированы в Едином государственном реестре недвижимости, в течение пятнадцати дней со дня опубликования сообщения, предусмотренного подпунктом 1 пункта 3 статьи 39.42 ЗК РФ, подают в орган, уполномоченный на установление публичного сервитута, заявления об учете их прав (обременений прав) на земельные участки с приложением копий документов, подтверждающих эти права (обременения прав). В таких заявлениях указывается способ связи с правообладателями земельных участков, в том числе их почтовый адрес и (или) адрес электронной почты. Правообладатели земельных участков, подавшие такие заявления по истечении указанного срока, несут риски невозможности обеспечения их прав в связи с отсутствием информации о таких лицах и их правах на земельные участки. Такие лица имеют право требовать от обладателя публичного сервитута плату за публичный сервитут не более чем за три года, предшествующие дню направления ими заявления об учете их прав (обременений прав).

Реквизиты решений об утверждении документа территориального планирования, документации по планировке территории, программ комплексного развития систем коммунальной инфраструктуры поселения, городского округа, а также информацию об инвестиционной программе субъекта естественных монополий, организации коммунального комплекса, указанных в ходатайстве об установлении публичного сервитута и сведения об официальных сайтах в информационно-телекоммуникационной сети «Интернет» отсутствуют.

Информация о возможности установления публичного сервитута публикуется на сайте <http://www.gogofperm.ru>, в «Официальном бюллетене органов местного самоуправления муниципального образования город Пермь».

Приложение: на 21 л.

* Схемы в полноцветном варианте опубликованы на официальном сайте муниципального образования город Пермь в информационно-телекоммуникационной сети Интернет в разделе «Документы/Официальный бюллетень».

Раздел 2

Сведения о местоположении границ объекта

1. Система координат МСК 59 зона 2

2. Сведения о характеристиках точек границ объекта

Обозначение характерных точек границ	Координаты, м		4	5	6
	X	Y			
1	2	3	4	5	6
4	517 719,38	2 221 903,33	Метод определения координат характерной точки Метод спутниковых геодезических измерений (определений)	0,10	—
3	517 718,12	2 221 934,34		0,10	
2	517 722,12	2 221 934,38		0,10	
1	517 722,45	2 221 903,36		0,10	
4	517 719,38	2 221 903,33	0,10	0,10	—

3. Сведения о характеристиках точек части (частей) границы объекта

1	2	3	4	5	6
—	—	—	—	—	—

ГРАФИЧЕСКОЕ ОПИСАНИЕ

местоположения границ населенных пунктов, территориальных зон, особо охраняемых природных территорий, зон с особыми условиями использования территории

Строительство ВЛ 0,4 кВ с установкой ПУ для электроснабжения Держинского р-н (4500078049)

(шрифтом выделены границы, местоположение границ которого описано (далее – объект)









Раздел 1		
Сведения об объекте		
№ п/п	Характеристики объекта	Описание характеристик
1	2	3
1	Местоположение объекта	Пермский край, Пермь, г.
2	Площадь объекта ± величина погрешности определения площади (Р ± ΔР)	110 м ² ± 4 м ²
3	Иные характеристики объекта	Вид объекта ресурса границ: Зона с особыми условиями использования территории Вид объекта по документу: Публичный сервитут Содержание ограничений использования объектов недвижимости в пределах зоны или территории: Публичный сервитут устанавливается в целях подключения (технологического присоединения) к сетям инженерно-технического обеспечения: "Строительство ВЛ 0,4 кВ с установкой ПУ для электроснабжения Держинского р-н (4500078049)", сроком на 49 лет, правообладатель: ПАО «Россети Урал», ОГРН 1056604000970, ИНН 6671163413, 614107, г. Пермь, ул. Инженерная, д. 17, re-ces@grosseti-ural.ru

Раздел 4
План границ объекта



Масштаб 1:800

Используемые условные знаки и обозначения:

-  - Характерная точка границы публичного сервитута
-  - Проектные границы публичного сервитута
-  - Существующая часть границы, имеющиеся в ЕГРН сведения о которой достаточны для определения ее местоположения
-  - Граница кадастрового квартала
-  - Обозначение кадастрового квартала
-  - Граница зоны с особыми условиями использования территории
-  - Границы муниципального образования
-  - Проектное местоположение инженерного сооружения

Подпись _____ Дата « 30 » октября 20 23 г.

Место для оттиска печати (при наличии) лица, составившего описание местоположения границ объекта

ТЕКСТОВОЕ ОПИСАНИЕ
местоположения границ населенных пунктов, территориальных зон

Прохождение границы		Описание прохождения границы
от точки	до точки	
1	2	3
—	—	—

СХЕМА РАСПОЛОЖЕНИЯ ГРАНИЦ ПУБЛИЧНОГО СЕРВИТУТА

Объект: «Строительство ЛЭП 0,4 кВ от РУ 0,4 кВ ТП-5255, установка оборудования учета э/э в РУ 0,4 кВ ТП-5255 для электроснабжения зарядной станции для электромобилей по адресу: Пермский край, г. Пермь, пр-кт Парковый, дом № 13 (парковка с торца здания)»

Местоположение объекта: Пермский край, г. Пермь, пр-кт Парковый, дом № 13

Площадь земель или части земельного участка, кв.м.: 30

Категория земель: земли населённых пунктов

Вид разрешенного использования земельного участка: -

Цель использования: под объекты инженерного оборудования электроснабжения



Координаты характерных точек
(МСК-59, зона 2)

№ п/п	X	Y
1	516561,82	2226568,62
2	516563,36	2226568,78
3	516562,95	2226579,70
4	516559,30	2226582,28
5	516558,90	2226582,35
6	516559,14	2226575,08
7	516562,88	2226574,50
1	516561,82	2226568,62

Масштаб 1: 500

Условные обозначения

- Граница кадастрового квартала
- Граница земельного участка, согласно сведениям из ЕГРН
- Граница зоны с особыми условиями
- Граница публичного сервитута
- Граница сооружения, планируемого к строительству
- 59:01:4410413 - Номер кадастрового квартала
- :28 - Кадастровый номер земельного участка
- ¹ - Обозначение новой характерной точки

ОПИСАНИЕ МЕСТОПОЛОЖЕНИЯ ГРАНИЦ

Строительство КЛ 0,4 кВ от РУ 0,4 кВ ПП-1780, установка оборудования учета 3/3 в РУ 0,4 кВ ПП-1780 для электрооборудования административного офисного здания по адресу: Пермский край, г. Пермь, ул. Липатова, дом №30в (кад. номер зем. участка 59:01:1717133-9)

(наименование объекта, местоположение границ которого описано (далее - объект))

Раздел 1

Сведения об объекте		
№ п/п	Характеристики объекта	Описание характеристик
1	2	3
1	Местоположение объекта	Пермский край, г. Пермь
2	Площадь объекта +/- величина погрешности определения площади (Р+/- Дельта Р)	208 кв.м ± 3 кв.м
3	Иные характеристики объекта	Ограничения на использование объекта: Публичный сервитут. В целях подключения (технологического присоединения) к сетям инженерно-технического обеспечения (Строительство КЛ 0,4 кВ от РУ 0,4 кВ ПП-1780, установка оборудования учета 3/3 в РУ 0,4 кВ ПП-1780 для электрооборудования административного офисного здания по адресу: Пермский край, г. Пермь, ул. Липатова, дом №30в (кад. номер зем. участка 59:01:1717133-9)) сроком на 48 лет 11 месяцев.

Сведения о местоположении границ объекта

Сведения о местоположении границ объекта					
Обозначение характерных точек границ	Координаты, м		Метод определения координат характерной точки	Средняя квадратическая погрешность положения характерной точки (М), м	Описание обозначения точки на местности (при наличии)
	X	Y			
1	2	3	4	5	6
1	519426.57	2215069.45	Метод спутниковых измерений (определений)	0.10	Нет закрепления
2	519434.11	2215078.43	Метод спутниковых измерений (определений)	0.10	Нет закрепления
3	519434.11	2215078.43	Метод спутниковых измерений (определений)	0.10	Нет закрепления
4	519431.09	2215081.08	Метод спутниковых измерений (определений)	0.10	Нет закрепления
5	519425.83	2215074.79	Метод спутниковых измерений (определений)	0.10	Нет закрепления
6	519392.62	2215097.44	Метод спутниковых измерений (определений)	0.10	Нет закрепления

7	519390.37	2215094.13	Метод спутниковых геодезических измерений (определений)		0.10	Нет закрепления
			X	Y		
1	519426.57	2215069.45	Метод спутниковых геодезических измерений (определений)		0.10	Нет закрепления

3. Сведения о характерных точках части (частей) границы объекта

Обозначение характерных точек части границы	Координаты, м		Метод определения координат характерной точки	Средняя квадратическая погрешность положения характерной точки (М), м	Описание обозначения точки на местности (при наличии)
	X	Y			
1	2	3	4	5	6
1	2	3	4	5	6
1	2	3	4	5	6

Схема расположения границ публичного сервитута

Объект: Строительство КЛ 0,4 кВ от РУ 0,4 кВ ТП-1780 , установка оборудования учета э/э в РУ 0,4 кВ ТП-1780 для электроснабжения административного/офисного здания по адресу: Пермский край, г. Пермь, ул. Липатова, дом №30в (кад. номер зем участка 59:01:1717133:9)

Местоположение: Пермский край, г.Пермь, ул.Липатова (59:01:0000000:94042)

Площадь земель или части земельного участка, кв.м. : 208



Масштаб 1:600

Условные обозначения:

- граница публичного сервитута
- граница земельного участка, сведения которого внесены в ЕГРН
- - - - проектное местоположение инженерного сооружения
- 59:01:1717133** обозначение кадастрового квартала
- 59:01:0000000:93474** обозначение кадастрового номера земельного участка

№№ точек	X	Y
1	519426.57	2215069.45
2	519434.11	2215078.43
3	519434.11	2215078.43
4	519431.09	2215081.08
5	519425.83	2215074.79
6	519392.62	2215097.44
7	519390.37	2215094.13
1	519426.57	2215069.45

Система координат МСК-59, зона 2

Метод определения координат: Метод спутниковых геодезических измерений (определений)

средняя квадратическая погрешность положения характерных точек (Mт)- 0.10 м

ОПИСАНИЕ МЕСТОПОЛОЖЕНИЯ ГРАНИЦ
 Строительство ЛЭП 0.4 кВ от РУ 0.4 кВ ПП-5084, установка оборудования учета 3/3 для электрооборудования гаража по адресу: Пермский край, г. Пермь, ул. Петропавловская, ГСК №23, бокс 2 (кад. номер зем. участка 59:01:4410044-9) (наименование объекта, местоположение границ которого описано (далее - объект))

Раздел 1

Сведения об объекте		
№ п/п	Характеристики объекта	Описание характеристик
1	Местоположение объекта	3 Пермский край, г. Пермь, Ленинский район, ул. Петропавловская
2	Площадь объекта +/- величина погрешности определения площади (Р+/- Дельта Р)	57 кв.м ± 2 кв.м
3	Иные характеристики объекта	Ограничения на использование объекта: Публичный сервитут. В целях подключения (технологического присоединения) к сетям инженерно-технического обеспечения (Строительство ЛЭП 0.4 кВ от РУ 0.4 кВ ПП-5084, установка оборудования учета 3/3 для электрооборудования гаража по адресу: Пермский край, г. Пермь, ул. Петропавловская, ГСК №23, бокс 2 (кад. номер зем. участка 59:01:4410044-9) сроком на 48 лет 11 месяцев.

Сведения о местоположении границ объекта

Сведения о местоположении границ объекта					
Обозначение характерных точек границ	Координаты, м		Метод определения координат характерной точки	Средняя квадратическая погрешность положения характерной точки (М), м	Описание обозначения точки на местности (при наличии)
	X	Y			
1	518321.96	2231971.62	4 Метод спутниковых геодезических измерений (определений)	5 0.10	6 Нет закрепления
2	518323.14	2231975.12	4 Метод спутниковых геодезических измерений (определений)	0.10	Нет закрепления
3	518322.88	2231975.32	4 Метод спутниковых геодезических измерений (определений)	0.10	Нет закрепления
4	518319.24	2231976.95	4 Метод спутниковых геодезических измерений (определений)	0.10	Нет закрепления
5	518312.31	2231980.39	4 Метод спутниковых геодезических измерений (определений)	0.10	Нет закрепления
6	518309.70	2231976.30	4 Метод спутниковых геодезических измерений (определений)	0.10	Нет закрепления

7	518312.42	2231974.57	Метод спутниковых геодезических измерений (определений)	0.10	Нет закрепления
1	518321.96	2231971.62	4 Метод спутниковых геодезических измерений (определений)	0.10	Нет закрепления
3. Сведения о характерных точках части (частей) границы объекта					
Обозначение характерных точек части границы	X	Y	Метод определения координат характерной точки	Средняя квадратическая погрешность положения характерной точки (М), м	Описание обозначения точки на местности (при наличии)
1	2	3	4	5	6
-	-	-	-	-	-

Схема расположения границ публичного сервитута

Объект: Строительство ЛЭП 0,4 кВ от РУ 0,4 кВ ТП-5084, установка оборудования учета э/э для электроснабжения гаража по адресу: Пермский край, г. Пермь, ул. Петропавловская, ГСК №23, бокс 2 (кад. номер зем. участка 59:01:4410044:9)

Местоположение: Пермский край, г.Пермь, Ленинский район, ул.Петропавловская, 29 (59:01:4410044:3)

Площадь земель или части земельного участка, кв.м. : 57



Масштаб 1:600

Условные обозначения:

- - - - - граница публичного сервитута
- граница земельного участка, сведения которого внесены в ЕГРН
- - - - - проектное местоположение инженерного сооружения

59:01:4410044 обозначение кадастрового квартала

59:01:4410044:3 обозначение кадастрового номера земельного участка

№№ точек	X	Y
1	518321.96	2231971.62
2	518323.14	2231975.12
3	518322.88	2231975.32
4	518319.24	2231976.95
5	518312.31	2231980.39
6	518309.70	2231976.30
7	518312.42	2231974.57
1	518321.96	2231971.62

Система координат МСК-59, зона 2

Метод определения координат: Метод спутниковых геодезических измерений (определений)

средняя квадратическая погрешность положения характерных точек (Ml)- 0.10 м

ОПИСАНИЕ МЕСТОПОЛОЖЕНИЯ ГРАНИЦ
 Строительство КД 0,4 кВ от ПП-7141, установка РЩ 0,4 кВ с оборудованием учета э/э, Реконструкция РУ 0,4 кВ ПП-7421 (установка рубильника 0,4 кВ) для электроснабжения гаражей боксов по адресу: Пермский край, г. Пермь, Дзержинский район, ш. Космонавтов, ГСК №82
 (наименование объекта, местоположение границ которого описано (далее - объект))

Раздел 1		
Сведения об объекте		
№ п/п	Характеристики объекта	Описание характеристик
1	2	3
1	Местоположение объекта	Пермский край, г. Пермь, Дзержинский район
2	Площадь объекта +/- величина погрешности определения площади (Р +/- Дельта Р)	246 кв.м ± 3 кв.м
3	Иные характеристики объекта	Ограничения на использование объекта: Публичный сервитут. В целях подключения (технологического присоединения) к сетям инженерно-технического обеспечения. Строительство КД 0,4 кВ от ПП-7141, установка РЩ 0,4 кВ с оборудованием учета э/э, Реконструкция РУ 0,4 кВ ПП-7421 (установка рубильника 0,4 кВ) для электроснабжения гаражей боксов по адресу: Пермский край, г. Пермь, Дзержинский район, ш. Космонавтов, ГСК №82) сроком на 48 лет 11 месяцев.

Сведения о местоположении границ объекта

1. Система координат МСК-59_зона 2

2. Сведения о характерных точках границ объекта

Обозначение характерных точек границ	Координаты, м		Метод определения координат характерной точки	Средняя квадратическая погрешность положения характерной точки (М), м	Описание обозначения точки на местности (при наличии)
	X	Y			
1	2	3	4	5	6
1	—	—	—	—	—
1	516140.56	229560.02	Метод спутниковых геодезических измерений (определений)	0.10	Нет закрепления
2	516142.92	229563.98	Метод спутниковых геодезических измерений (определений)	0.10	Нет закрепления
3	516109.07	229584.19	Метод спутниковых геодезических измерений (определений)	0.10	Нет закрепления
4	516106.21	229579.44	Метод спутниковых геодезических измерений (определений)	0.10	Нет закрепления
1	516140.56	229560.02	Метод спутниковых геодезических измерений (определений)	0.10	Нет закрепления
2	—	—	—	—	—
5	516097.99	229583.17	Метод спутниковых	0.10	Нет закрепления

Обозначение характерных точек части границы	Координаты, м		Метод определения координат характерной точки	Средняя квадратическая погрешность положения характерной точки (М), м	Описание обозначения точки на местности (при наличии)
	X	Y			
1	2	3	4	5	6
—	—	—	—	—	—
6	516098.23	229583.61	геодезических измерений (определений) Метод спутниковых геодезических измерений (определений)	0.10	Нет закрепления
7	516099.53	229582.71	Метод спутниковых геодезических измерений (определений)	0.10	Нет закрепления
8	516101.10	229585.17	Метод спутниковых геодезических измерений (определений)	0.10	Нет закрепления
9	516088.82	229592.23	Метод спутниковых геодезических измерений (определений)	0.10	Нет закрепления
10	516087.01	229589.41	Метод спутниковых геодезических измерений (определений)	0.10	Нет закрепления
5	516097.99	229583.17	Метод спутниковых геодезических измерений (определений)	0.10	Нет закрепления
3. Сведения о характерных точках части (частей) границы объекта					

Схема расположения границ публичного сервитута

Объект: Строительство КЛ 0,4 кВ от ТП-7141, установка РЩ 0,4 кВ с оборудованием учета э/э; Реконструкция РУ 0,4 кВ ТП-7421 (установка рубильника 0,4 кВ) для электроснабжения гаражей боксов по адресу: Пермский край, г. Пермь, Дзержинский район, ш. Космонавтов, ГСК №82

Местоположение: Пермский край, г.о. Пермский, г Пермь, тер ГСК 82 Космонавтов, зу 37/2 (59:01:4415037:2)

Площадь земель или части земельного участка, кв.м. : 246



№№ точек	X	Y
1	516140.56	2229560.02
2	516142.92	2229563.98
3	516109.07	2229584.19
4	516106.21	2229579.44
1	516140.56	2229560.02
-	-	-
5	516097.99	2229583.17
6	516098.23	2229583.61
7	516099.53	2229582.71
8	516101.10	2229585.17
9	516088.82	2229592.23
10	516087.01	2229589.41
5	516097.99	2229583.17

Условные обозначения:

- граница публичного сервитута
- граница земельного участка, сведения которого внесены в ЕГРН
- проектное местоположение инженерного сооружения

59:01:4415037 обозначение кадастрового квартала
59:01:4415037:2 обозначение кадастрового номера земельного участка

Масштаб 1:600

Система координат МСК-59, зона 2

Метод определения координат: Метод спутниковых геодезических измерений (определений)

средняя квадратическая погрешность положения характерных точек (Мп)- 0.10 м

7	516740.42	2229356.07	Метод спутниковых геодезических измерений (определений)	0.10	Нет закрепления
1	516743.51	2229354.84	Метод спутниковых геодезических измерений (определений)	0.10	Нет закрепления
1	—	—	—	—	—
8	516673.57	2229368.16	Метод спутниковых геодезических измерений (определений)	0.10	Нет закрепления
9	516679.88	2229385.63	Метод спутниковых геодезических измерений (определений)	0.10	Нет закрепления
10	516682.95	2229394.13	Метод спутниковых геодезических измерений (определений)	0.10	Нет закрепления
11	516680.37	2229395.05	Метод спутниковых геодезических измерений (определений)	0.10	Нет закрепления
12	516671.10	2229370.03	Метод спутниковых геодезических измерений (определений)	0.10	Нет закрепления
13	516667.93	2229370.87	Метод спутниковых геодезических измерений (определений)	0.10	Нет закрепления
14	516664.90	2229372.12	Метод спутниковых геодезических измерений (определений)	0.10	Нет закрепления
15	516653.95	2229376.64	Метод спутниковых геодезических измерений (определений)	0.10	Нет закрепления
16	516669.63	2229423.53	Метод спутниковых геодезических измерений (определений)	0.10	Нет закрепления
17	516674.29	2229437.46	Метод спутниковых геодезических измерений (определений)	0.10	Нет закрепления
18	516669.31	2229461.15	Метод спутниковых геодезических измерений (определений)	0.10	Нет закрепления
19	516665.40	2229460.32	Метод спутниковых геодезических измерений (определений)	0.10	Нет закрепления
20	516670.16	2229437.70	Метод спутниковых геодезических измерений (определений)	0.10	Нет закрепления
21	516656.99	2229398.31	Метод спутниковых геодезических измерений (определений)	0.10	Нет закрепления
22	516648.75	2229373.58	Метод спутниковых геодезических измерений (определений)	0.10	Нет закрепления

ОПИСАНИЕ МЕСТОПОЛОЖЕНИЯ ГРАНИЦ
 Строительство ЛЭП 0.4 кВ, ШР 0.4 кВ с оборудованием учета 3/3 для электроснабжения гаражей по адресу: Пермский край, г. Пермь, Дзержинский район, ул. Кронштадтская, тер. ГСК 90, бокс 10, 7, ГСК 94, бокс 28 (наименование объекта, местоположение границ которого описано (далее - объект))

Раздел 1

Сведения об объекте		
№ п/п	Характеристики объекта	Описание характеристик
1	2	3
1	Местоположение объекта	Пермский край, г. Пермь, Дзержинский район
2	Площадь объекта +/- величина погрешности определения площади (Р+/- Дельта Р)	747 кв.м ± 5 кв.м
3	Иные характеристики объекта	Ограничения на использование объекта: Публичный сервис. В целях подключения (технологического присоединения) к сетям инженерно-технического обеспечения (Строительство ЛЭП 0.4 кВ, ШР 0.4 кВ с оборудованием учета 3/3 для электроснабжения гаражей по адресу: Пермский край, г. Пермь, Дзержинский район, ул. Кронштадтская, тер. ГСК 90, бокс 10, 7, ГСК 94, бокс 28) сроком на 48 лет 11 месяцев.

Сведения о местоположении границ объекта

Сведения о местоположении границ объекта						
Обозначение характерных точек границ	Координаты, м			Метод определения координат характерной точки	Средняя квадратическая погрешность положения характерной точки (М), м	Описание обозначения точки на местности (при наличии)
	X	Y	Z			
1	2	3	4	5	6	
(1)	—	—	—	—	—	—
1	516743.51	2229354.84	—	Метод спутниковых геодезических измерений (определений)	0.10	Нет закрепления
2	516746.20	2229361.64	—	Метод спутниковых геодезических измерений (определений)	0.10	Нет закрепления
3	516722.66	2229370.14	—	Метод спутниковых геодезических измерений (определений)	0.10	Нет закрепления
4	516691.80	2229380.87	—	Метод спутниковых геодезических измерений (определений)	0.10	Нет закрепления
5	516690.49	2229377.50	—	Метод спутниковых геодезических измерений (определений)	0.10	Нет закрепления
6	516741.54	2229359.07	—	Метод спутниковых геодезических измерений (определений)	0.10	Нет закрепления

23	516666.67	2229367.01	Метод спутниковых геодезических измерений (определений)	0.10	Нет закрепления
24	516667.86	2229370.65	Метод спутниковых геодезических измерений (определений)	0.10	Нет закрепления
8	516673.57	2229368.16	Метод спутниковых геодезических измерений (определений)	0.10	Нет закрепления

3. Сведения о характерных точках части (частей) границы объекта

Обозначение характерных точек части границы	Координаты, м		Метод определения координат характерной точки	Средняя квадратическая погрешность положения характерной точки (M_i), м	Описание обозначения точки на местности (при наличии)
	X	Y			
1	2	3	4	5	6
–	–	–	–	–	–

Схема расположения границ публичного сервитута

Объект: Строительство ЛЭП 0,4 кВ, ШР 0,4 кВ с оборудованием учета э/э для электроснабжения гаражей по адресу: Пермский край, г. Пермь, Дзержинский район, ул. Кронштадтская, тер. ГСК 90, бокс 10, 7, ГСК 94, бокс 28

Местоположение: Пермский край, г. Пермь, Дзержинский район

Площадь земель или части земельного участка, кв.м.: 747 (в т.ч. часть земельного участка с КН 59:01:4410223:1 - 235 кв.м., часть земельного участка с КН 59:01:4410223:22 - 80 кв.м., часть земельного участка с КН 59:01:4410223:24 - 168 кв.м., кадастровый квартал 59:01:4410223 - 264 кв.м.)



Масштаб 1:600

Условные обозначения:

- граница публичного сервитута
- граница земельного участка, сведения которого внесены в ЕГРН
- - - - проектное местоположение инженерного сооружения

59:01:4410223 обозначение кадастрового квартала

59:01:4410223:1 обозначение кадастрового номера земельного участка

№№ точек	X	Y
1	516743.51	2229354.84
2	516746.20	2229361.64
3	516722.66	2229370.14
4	516691.80	2229380.87
5	516690.49	2229377.50
6	516741.54	2229359.07
7	516740.42	2229356.07
8	516743.51	2229354.84

№№ точек	X	Y
8	516673.57	2229368.16
9	516679.88	2229385.63
10	516682.95	2229394.13
11	516680.37	2229395.05
12	516671.10	2229370.03
13	516667.93	2229370.87
14	516664.90	2229372.12
15	516653.95	2229376.64
16	516669.63	2229423.53
17	516674.29	2229437.46
18	516669.31	2229461.15
19	516665.40	2229460.32
20	516670.16	2229437.70
21	516656.99	2229398.31
22	516648.75	2229373.58
23	516666.67	2229367.01
24	516667.86	2229370.65
8	516673.57	2229368.16

Система координат МСК-59, зона 2

Метод определения координат: Метод спутниковых геодезических измерений (определений)

средняя квадратическая погрешность положения характерных точек (Мп) - 0.10 м

Строительство КЛ 0,4 кВ от РУ 0,4 кВ ПП-5224, установка оборудования учета 3/3 в РУ 0,4 кВ ПП-5224; Реконструкция РУ 0,4 кВ ПП-5224 (замена коммутационных аппаратов) для электрооборудования здания спортивного комплекса центра баскетбола "АЭРОСФЕРА" по адресу: г. Пермь, Ленинский район (кад. номер зем. участка 59:01:00000000:89971...89991) (наименование объекта, местоположение границ которого описано (далее - объект))

Раздел 1		
Сведения об объекте		
№ п/п	Характеристики объекта	Описание характеристик
1	2	3
1	Местоположение объекта	Пермский край, г. Пермь, Ленинский район
2	Площадь объекта +/- величина погрешности определения площади (Р +/- Дельта Р)	222 кв.м ± 4 кв.м
3	Иные характеристики объекта	Ограничения на использование объекта: Публичный сервитут. В целях подключения (технологического присоединения) к сетям инженерно-технического обеспечения (Строительство КЛ 0,4 кВ от РУ 0,4 кВ ПП-5224, установка оборудования учета 3/3 в РУ 0,4 кВ ПП-5224; Реконструкция РУ 0,4 кВ ПП-5224 (замена коммутационных аппаратов) для электрооборудования здания спортивного комплекса центра баскетбола "АЭРОСФЕРА" по адресу: г. Пермь, Ленинский район (кад. номер зем. участка 59:01:00000000:89971...89991)) сроком на 48 лет 11 месяцев.

Сведения о местоположении границ объекта						
1. Система координат МСК-59, зона 2						
2. Сведения о характерных точках границ объекта						
Обозначение характерных точек границ	Координаты, м			Метод определения координат характерной точки	Средняя квадратическая погрешность положения характерной точки (М), м	Описание обозначения точки на местности (при наличии)
	X	Y	Z			
1	2	3	4	5	6	6
1	518071.38	2233077.69	Метод спутниковых геодезических измерений (определений)	0.10	Нет закрепления	
2	518075.46	2233085.54	Метод спутниковых геодезических измерений (определений)	0.10	Нет закрепления	
3	518077.24	2233084.62	Метод спутниковых геодезических измерений (определений)	0.10	Нет закрепления	
4	518083.47	2233101.03	Метод спутниковых геодезических измерений (определений)	0.10	Нет закрепления	
5	518080.98	2233102.19	Метод спутниковых геодезических измерений (определений)	0.10	Нет закрепления	
6	518086.63	2233116.93	Метод спутниковых	0.10	Нет закрепления	

Обозначение характерных точек границы	Координаты, м			Метод определения координат характерной точки	Средняя квадратическая погрешность положения характерной точки (М), м	Описание обозначения точки на местности (при наличии)
	X	Y	Z			
7	518081.56	2233119.28	Метод спутниковых геодезических измерений (определений)	0.10	Нет закрепления	
8	518080.88	2233116.17	Метод спутниковых геодезических измерений (определений)	0.10	Нет закрепления	
9	518079.97	2233114.37	Метод спутниковых геодезических измерений (определений)	0.10	Нет закрепления	
10	518069.34	2233078.72	Метод спутниковых геодезических измерений (определений)	0.10	Нет закрепления	
1	518071.38	2233077.69	Метод спутниковых геодезических измерений (определений)	0.10	Нет закрепления	

3. Сведения о характерных точках части (частей) границы объекта

Схема расположения границ публичного сервитута

Объект: Строительство КЛ 0,4 кВ от РУ 0,4 кВ ТП-5224, установка оборудования учета э/э в РУ 0,4 кВ ТП-5224; Реконструкция РУ 0,4 кВ ТП-5224 (замена коммутационных аппаратов) для электроснабжения здания спортивного комплекса центра баскетбола "АЭРОСФЕРА" по адресу: г. Пермь, Ленинский район (кад. номер зем. участка 59:01:0000000:89971, :89991)

Местоположение: Пермский край, г.Пермь, Ленинский район

Площадь земель или части земельного участка, кв.м. : 222 (в т.ч. часть земельного участка с КН 59:01:4410143:19 - 83 кв.м., часть земельного участка с КН 59:01:4410143:16 -139 кв.м.)



№№ точек	X	Y
1	518071.38	2233077.69
2	518075.46	2233085.54
3	518077.24	2233084.62
4	518083.47	2233101.03
5	518080.98	2233102.19
6	518086.63	2233116.93
7	518081.56	2233119.28
8	518080.88	2233116.17
9	518079.97	2233114.37
10	518069.34	2233078.72
1	518071.38	2233077.69

Условные обозначения:

- граница публичного сервитута
- граница земельного участка, сведения которого внесены в ЕГРН
- - - проектное местоположение инженерного сооружения
- 59:01:4410143** обозначение кадастрового квартала
- 59:01:4410043:16** обозначение кадастрового номера земельного участка

Масштаб 1:600

Система координат МСК-59, зона 2

Метод определения координат: Метод спутниковых геодезических измерений (определений)

средняя квадратическая погрешность положения характерных точек (Мп)- 0.10 м

ИНФОРМАЦИЯ

о ходе реализации инициативного проекта, в том числе об использовании денежных средств, об имущественном и (или) трудовом участии заинтересованных в его реализации лиц
«Оформление общественного центра «Андроновский» для проведения культурно-массовых мероприятий»
 (наименование инициативного проекта)

всего	Предусмотрено инициативным проектом, руб.			Стоимость заключенных муниципальных контрактов, договоров, соглашений, руб.	Остаток не использованных в текущем году средств, руб.
	в том числе:				
	средства бюджета города Перми	финансовое участие заинтересованных лиц в реализации инициативного проекта в денежном эквиваленте	имущественное и (или) трудовое участие заинтересованных лиц в реализации инициативного проекта в денежном эквиваленте		
1 = 2 + 3 + 4	2	3	4	5	6 = (2 + 3) - 5
1 523 727,68	1 365 260,00	0,00	158 467,68	1 136 117,43	229 142,57

Глава города Перми

Э.О. Соснин

Дата
М.П.

**Заключение о результатах общественных обсуждений
от «02» ноября 2023 г. № 30-дпт**

Настоящее заключение подготовлено департаментом градостроительства и архитектуры администрации города Перми на основании протокола общественных обсуждений от «01» ноября 2023 г. № 30-дпт по рассмотрению проекта планировки территории и проекта межевания территории по ул. Спешилова в Ленинском районе города Перми.

Количество участников общественных обсуждений, принявших участие в общественных обсуждениях, составило: 0 человек.

По результатам рассмотрения замечаний и предложений участников общественных обсуждений, постоянно проживающих на территории, в пределах которой проведены общественные обсуждения, установлено:

№	Содержание внесенных предложений/замечаний	Выводы по результатам рассмотрения предложения, поступившего от участника общественных обсуждений	Аргументированные рекомендации организатора общественных обсуждений о целесообразности (нецелесообразности) учета внесенных предложений и замечаний
1	2	3	4
1	отсутствуют		

По результатам рассмотрения замечаний и предложений иных участников общественных обсуждений установлено:

№	Содержание внесенных предложений/замечаний	Выводы по результатам рассмотрения предложения, поступившего от участника общественных обсуждений	Аргументированные рекомендации организатора общественных обсуждений о целесообразности (нецелесообразности) учета внесенных предложений и замечаний
1	2	3	4
1	отсутствуют		

Процедура общественных обсуждений соблюдена.

Норова Мария Викторовна,
начальник департамента градостроительства
и архитектуры администрации города Перми

**Заключение о результатах общественных обсуждений
от «02» ноября 2023 г. № 31-дпт**

Настоящее заключение подготовлено департаментом градостроительства и архитектуры администрации города Перми на основании протокола общественных обсуждений от «01» ноября 2023 г. № 31-дпт по рассмотрению проекта планировки территории и проекта межевания территории в микрорайоне «Дом культуры железнодорожников» города Перми (кварталы 16, 17).

Количество участников общественных обсуждений, принявших участие в общественных обсуждениях, составило: 0 человек.

По результатам рассмотрения замечаний и предложений участников общественных обсуждений, постоянно проживающих на территории, в пределах которой проведены общественные обсуждения, установлено:

№	Содержание внесенных предложений/замечаний	Выводы по результатам рассмотрения предложения, поступившего от участника общественных обсуждений	Аргументированные рекомендации организатора общественных обсуждений о целесообразности (нецелесообразности) учета внесенных предложений и замечаний
1	2	3	4
1	отсутствуют		

По результатам рассмотрения замечаний и предложений иных участников общественных обсуждений установлено:

№	Содержание внесенных предложений/замечаний	Выводы по результатам рассмотрения предложения, поступившего от участника общественных обсуждений	Аргументированные рекомендации организатора общественных обсуждений о целесообразности (нецелесообразности) учета внесенных предложений и замечаний
1	2	3	4
1	отсутствуют		

Процедура общественных обсуждений соблюдена.

Норова Мария Викторовна,
начальник департамента градостроительства
и архитектуры администрации города Перми

**Заключение о результатах общественных обсуждений
от «02» ноября 2023 г. № 41-урв**

Настоящее заключение подготовлено департаментом градостроительства и архитектуры администрации города Перми на основании протокола общественных обсуждений от «01» ноября 2023 г. № 41-урв по проекту решения о предоставлении разрешения на условно разрешенный вид использования земельного участка с кадастровым номером 59:01:4211206:177 – «магазины (4.4)», расположенного в территориальной зоне индивидуальной жилой застройки городского типа (Ж-4) по ул. Володарского, з/у 39 в Мотовилихинском районе города Перми.

Количество участников общественных обсуждений, принявших участие в общественных обсуждениях, составило: 0 человек.

По результатам рассмотрения замечаний и предложений участников общественных обсуждений, постоянно проживающих на территории, в пределах которой проведены общественные обсуждения, установлено:

№	Содержание внесенных предложений/замечаний	Выводы по результатам рассмотрения предложения, поступившего от участника общественных обсуждений	Аргументированные рекомендации организатора общественных обсуждений о целесообразности (нецелесообразности) учета внесенных предложений и замечаний
1	отсутствует		

По результатам рассмотрения замечаний и предложений иных участников общественных обсуждений установлено:

№	Содержание внесенных предложений/замечаний	Выводы по результатам рассмотрения предложения, поступившего от участника общественных обсуждений	Аргументированные рекомендации организатора общественных обсуждений о целесообразности (нецелесообразности) учета внесенных предложений и замечаний
1	отсутствует		

Процедура общественных обсуждений соблюдена.

Норова Мария Викторовна,
начальник департамента градостроительства
и архитектуры администрации города Перми

Заключение о результатах публичных слушаний от «02» ноября 2023 г. № 24

Настоящее заключение подготовлено департаментом градостроительства и архитектуры администрации города Перми на основании протокола публичных слушаний от «26» октября 2023 г. № 24 по проекту о внесении изменений в Правила землепользования и застройки города Перми, утвержденные решением Пермской городской Думы от 26 июня 2007 г. № 143, в части изложения пункта 12 статьи 3 Правил в новой редакции.

Количество участников публичных слушаний, принявших участие в публичных слушаниях, составило: 1 человек.

По результатам рассмотрения замечаний и предложений участников публичных слушаний, постоянно проживающих на территории, в пределах которой проведены публичные слушания, установлено:

№	Содержание внесенных предложений/замечаний			Выводы по результатам рассмотрения предложения, поступившего от участника публичных слушаний	Аргументированные рекомендации организатора публичных слушаний о целесообразности (нецелесообразности) учета внесенных предложений и замечаний	
1	2			3	4	
1	№	Пункт, подпункт, абзац (структурная единица проекта)	Предложения/замечания	Обоснование внесенных предложений/замечаний	Учено	Считаем целесообразным учитывать данную информацию при проведении заседания комиссии по результатам публичных слушаний.
	1	Пункт 12 статьи 3	Дополнить объектами социальной инфраструктуры в сфере здравоохранения	Настоящим проектом предусмотрено дополнение перечня объектов социальной инфраструктуры объектами культуры и спорта. Считаю целесообразным дополнить данный перечень объектами здравоохранения, поскольку при повышении установленной в Правилах землепользования и застройки этажности увеличится количество жителей, следовательно повысится потребность в медицинских учреждениях, которые и на сегодняшний день не справляются.		

По результатам рассмотрения замечаний и предложений иных участников публичных слушаний установлено:

№	Содержание внесенных предложений/замечаний	Выводы по результатам рассмотрения предложения, поступившего от участника публичных слушаний	Аргументированные рекомендации организатора публичных слушаний о целесообразности (нецелесообразности) учета внесенных предложений и замечаний
1	отсутствует		

Процедура публичных слушаний соблюдена.

Норова Мария Викторовна,
начальник департамента градостроительства
и архитектуры администрации города Перми

Извещение о проведении собрания о согласовании местоположения границ земельных участков

Кадастровым инженером Казаковой Анастасией Валерьевной (г. Пермь ул. Куйбышева, 82, каб. 307, kazakova.a.v.1988@yandex.ru, +7 (963) 884-24-53, № регистрации в государственном реестре лиц, осуществляющих кадастровую деятельность–29223) выполняются кадастровые работы в связи с уточнением местоположения границ земельного участка с кадастровым номером 59:01:1713549:4, расположенного по адресу: Пермский край, г. Пермь, р-н Дзержинский, пер.Ленвинский, 63. Заказчиком кадастровых работ является Докшина Надежда Яковлевна (Пермский край, г.Пермь, пер.Ленвинский, д.63, тел. +7 (912) 58-37-455). Собрание заинтересованных лиц по поводу согласования местоположения границ состоится по адресу: Пермский край, г.Пермь ул.Куйбышева, 82, каб.307 11.12.2023г. в 10ч. 00мин. С проектом межевого плана земельного участка можно ознакомиться по адресу: г.Пермь, ул. Куйбышева, 82, каб. 307. Требования о проведении согласования местоположения границ земельных участков на местности, обоснованные возражения о местоположении границ земельных участков после ознакомления с проектом межевого плана принимаются с 08.11.2023г. по 08.12.2023г. по адресу: г.Пермь, ул. Куйбышева, 82, каб. 307. Смежные земельные участки, с правообладателями которых требуется согласовать местоположение границ: земельные участки, расположенные в кадастровом квартале 59:01:1713549. При проведении согласования местоположения границ при себе необходимо иметь документ, удостоверяющий личность, а также документы о правах на земельный участок (ч.12 ст.39, ч.2 ст.40 № 221-ФЗ "О кадастровой деятельности" от 24.07.07 г).