

РАЗДЕЛ ПЕРВЫЙ ПРАВОВЫЕ АКТЫ

ПОСТАНОВЛЕНИЯ ГЛАВЫ ГОРОДА ПЕРМИ

23.11.2021 № 165

О назначении публичных слушаний по рассмотрению проекта планировки территории и проекта межевания территории, ограниченной проспектом Парковым, зданием по проспекту Парковому, 58а, зданием по ул. Подлесной, 45а, ул. Зои Космодемьянской в Дзержинском районе города Перми.....5

РЕШЕНИЯ ПЕРМСКОЙ ГОРОДСКОЙ ДУМЫ

16.11.2021 № 263

О содержании и ремонте улично-дорожной сети и дворовых территорий города Перми в 2021 году7

16.11.2021 № 266

О внесении изменения в Положение о бюджете и бюджетном процессе в городе Перми, утвержденное решением Пермской городской Думы от 28.08.2007 № 1857

16.11.2021 № 267

О принятии в первом чтении проекта решения Пермской городской Думы «Об утверждении Прогнозного плана приватизации муниципального имущества города Перми на 2022 год и плановый период 2023 и 2024 годов».....8

16.11.2021 № 269

О внесении изменений в Положение о департаменте градостроительства и архитектуры администрации города Перми, утвержденное решением Пермской городской Думы от 27.09.2011 № 193, и о внесении изменений в отдельные решения Пермской городской Думы в сфере градостроительства.....8

16.11.2021 № 270

О внесении изменений в Перечень услуг, которые являются необходимыми и обязательными для предоставления муниципальных услуг функциональными и территориальными органами администрации города Перми, утвержденный решением Пермской городской Думы от 25.03.2014 № 7010

16.11.2021 № 271

О внесении изменения в решение Пермской городской Думы от 15.12.2020 № 261 «О бюджете города Перми на 2021 год и на плановый период 2022 и 2023 годов»10

16.11.2021 № 272

О рассмотрении протеста прокурора города Перми на абзацы четырнадцатый и пятнадцатый пункта 3.10 Правил благоустройства территории города Перми, утвержденных решением Пермской городской Думы от 15.12.2020 № 277.....11

16.11.2021 № 275

О внесении изменений в решение Пермской городской Думы от 25.04.2017 № 88 «О мерах по противодействию коррупции, касающихся лиц, замещающих отдельные муниципальные должности города Перми».....11

16.11.2021 № 276

О внесении изменений в решение Пермской городской Думы от 25.04.2017 № 88 «О мерах по противодействию коррупции, касающихся лиц, замещающих отдельные муниципальные должности города Перми».....12

16.11.2021 № 277

О внесении изменений в Положение о бюджете и бюджетном процессе в городе Перми, утвержденное решением Пермской городской Думы от 28.08.2007 № 18513

16.11.2021 № 278

О назначении на муниципальную должность заместителя председателя Контрольно-счетной палаты города Перми Петерс С.В.....14

16.11.2021 № 279	
О назначении на муниципальную должность аудитора Контрольно-счетной палаты города Перми Желтковой М.Л.....	14
16.11.2021 № 280	
О назначении на муниципальную должность аудитора Контрольно-счетной палаты города Перми Ивлева М.С.	15
16.11.2021 № 281	
О назначении на муниципальную должность аудитора Контрольно-счетной палаты города Перми Красильниковой Т.И.	15
16.11.2021 № 282	
О назначении на муниципальную должность аудитора Контрольно-счетной палаты города Перми Шиляева А.В.	16
16.11.2021 № 283	
О назначении на муниципальную должность аудитора Контрольно-счетной палаты города Перми Шишкиной А.Ф.	16
16.11.2021 № 284	
О назначении на муниципальную должность аудитора Контрольно-счетной палаты города Перми Шомполова Ю.Н.	17
16.11.2021 № 285	
О направлении депутатов Пермской городской Думы VII созыва в состав Совета по межнациональным и межконфессиональным отношениям при Главе города Перми	17
16.11.2021 № 286	
О направлении депутата Пермской городской Думы VII созыва в состав межведомственного координационного совета по созданию условий для оказания медицинской помощи населению города Перми в соответствии с территориальной программой государственных гарантий бесплатного оказания гражданам медицинской помощи.....	18
16.11.2021 № 287	
О направлении депутатов Пермской городской Думы VII созыва в состав Координационного совета по реализации молодежной политики при Главе города Перми.....	18
16.11.2021 № 288	
О кандидатуре в состав Совета представительных органов муниципальных образований Пермского края.....	19
16.11.2021 № 289	
О направлении депутатов Пермской городской Думы VII созыва в состав экспертной рабочей группы по рассмотрению общественных инициатив	19
16.11.2021 № 290	
О направлении депутатов Пермской городской Думы VII созыва в состав организационного комитета по проведению публичных слушаний по обсуждению проекта решения Пермской городской Думы «О внесении изменений в Правила благоустройства территории города Перми, утвержденные решением Пермской городской Думы от 15.12.2020 № 277»	20
16.11.2021 № 291	
О регистрации фракции «НОВЫЕ ЛЮДИ» в Пермской городской Думе VII созыва	20
16.11.2021 № 292	
О внесении изменения в Положение о департаменте образования администрации города Перми, утвержденное решением Пермской городской Думы от 12.09.2006 № 224.....	21

ПОСТАНОВЛЕНИЯ АДМИНИСТРАЦИИ ГОРОДА ПЕРМИ

19.11.2021 № 1031	
О внесении изменений в муниципальную программу «Управление земельными ресурсами города Перми», утвержденную постановлением администрации города Перми от 16.10.2018 № 729.....	22
19.11.2021 № 1032	
О внесении изменений в перечни мест на территории Пермского городского округа, нахождение детей в которых не допускается, утвержденные постановлением администрации города Перми от 22.03.2013 № 171.....	29
19.11.2021 № 1033	
Об утверждении размеров нормативных затрат на выполнение муниципальных работ в сфере градостроительства, строительства и архитектуры города Перми на 2021 год и на плановый период 2022 и 2023 годов, размеров нормативных затрат на содержание муниципального имущества, уплату налогов на 2021 год и на плановый период 2022 и 2023 годов, значений натуральных норм, необходимых для определения базовых нормативов затрат на выполнение муниципальных работ в сфере градостроительства, строительства и архитектуры города Перми на 2021 год и на плановый период 2022 и 2023 годов	30
19.11.2021 № 1034	
О внесении изменений в постановление администрации города Перми от 29.12.2007 № 561 «Об определении мест для отбывания наказания лицами, осужденными к обязательным и исправительным работам».....	75
19.11.2021 № 1035	
О внесении изменений в отдельные правовые акты администрации города Перми	79
19.11.2021 № 1036	
О внесении изменений в муниципальную программу «Доступное и качественное образование», утвержденную постановлением администрации города Перми от 19.10.2018 № 792.....	81
19.11.2021 № 1037	
Об утверждении Порядка эксплуатации информационной системы персональных данных администрации города Перми «Обращения жителей».....	84
23.11.2021 № 1039	
О внесении изменений в отдельные правовые акты администрации города Перми в сфере торгов	97
23.11.2021 № 1040	
О внесении изменений в значения натуральных норм, необходимых для определения базовых нормативов затрат на оказание муниципальных услуг (выполнение работ), в сфере архивного дела города Перми на 2021 год и на плановый период 2022 и 2023 годов, утвержденные постановлением администрации города Перми от 10.09.2020 № 812.....	98
23.11.2021 № 1041	
Об утверждении Порядка создания, хранения, использования и восполнения муниципального резерва материальных ресурсов для ликвидации чрезвычайных ситуаций природного и техногенного характера на территории города Перми	99
23.11.2021 № 1042	
О внесении изменений в муниципальную программу «Организация регулярных перевозок автомобильным и городским наземным электрическим транспортом в городе Перми», утвержденную постановлением администрации города Перми от 19.10.2018 № 775.....	105

**ПРАВОВЫЕ АКТЫ ТЕРРИТОРИАЛЬНЫХ ОРГАНОВ
АДМИНИСТРАЦИИ ГОРОДА ПЕРМИ**

Распоряжение главы администрации Свердловского района города Перми от 18.11.2021 № 059-39-01-01-758 «О принудительном демонтаже самовольно установленных (незаконно размещенных) движимых объектов».....	114
--	-----

Распоряжение главы администрации Мотовилихинского района города Перми от 19.11.2021 № 059-36-01-05-422 «О принудительном демонтаже самовольно установленных и незаконно размещенных движимых объектов».....	115
Распоряжение главы администрации Свердловского района города Перми от 22.11.2021 № 059-39-01-01-761 «О принудительном демонтаже самовольно установленных (незаконно размещенных) движимых объектов».....	117
Распоряжение главы администрации Орджоникидзевского района города Перми от 19.11.2021 № 059-37-01-04-225 «Об утверждении состава общественной комиссии по обсуждению проекта муниципальной программы формирования современной городской среды на 2018-2024 годы в части благоустройства дворовых территорий в Орджоникидзевском районе города Перми».....	118
Распоряжение главы администрации Орджоникидзевского района города Перми от 19.11.2021 № 059-37-01-04-226 «О принудительном демонтаже самовольно установленных (незаконно размещенных) движимых объектов».....	121
Распоряжение главы администрации Орджоникидзевского района города Перми от 22.11.2021 № 059-37-01-04-227 «О внесении изменений в распоряжение главы администрации Орджоникидзевского района города Перми от 02.11.2021 № 059-37-01-04-215 «О принудительном демонтаже самовольно установленных (незаконно размещенных) движимых объектов»	122
Распоряжение главы администрации Индустриального района города Перми от 23.11.2021 № 059-16-01-03-480 «О принудительном демонтаже самовольно установленных (незаконно размещенных) движимых объектов».....	124

РАЗДЕЛ ВТОРОЙ ОФИЦИАЛЬНАЯ ИНФОРМАЦИЯ

Графики проведения прямых телефонных линий руководителями администрации города Перми в декабре 2021 года	125
Сообщение о технической ошибке.....	127
Департамент земельных отношений администрации города Перми в целях информирования населения в соответствии со статьей 39.42 Земельного кодекса Российской Федерации сообщает о возможном установлении публичного сервитута в отдельных целях на территории города Перми	128
Департамент земельных отношений администрации города Перми в целях информирования населения в соответствии со статьей 39.42 Земельного кодекса Российской Федерации сообщает о возможном установлении публичного сервитута в отдельных целях на территории города Перми	380
Реестр вывесок, подлежащих принудительному демонтажу на территории Кировского района города Перми.....	402
Сообщение об апелляционном определении Четвертого апелляционного суда общей юрисдикции от 28.10.2021 по делу № 66а-2977/2021.....	414
Проект изменений, которые вносятся в Правила землепользования и застройки города Перми, утвержденные решением Пермской городской Думы от 26 июня 2007 г. № 143.....	414

РАЗДЕЛ ПЕРВЫЙ ПРАВОВЫЕ АКТЫ

ПОСТАНОВЛЕНИЯ ГЛАВЫ ГОРОДА ПЕРМИ



ГЛАВА ГОРОДА ПЕРМИ ПОСТАНОВЛЕНИЕ

23.11.2021

№ 165

**О назначении публичных слушаний по рассмотрению
проекта планировки территории и проекта межевания территории,
ограниченной проспектом Парковым, зданием по проспекту Парковому, 58а,
зданием по ул. Подлесной, 45а, ул. Зои Космодемьянской
в Дзержинском районе города Перми**

На основании Градостроительного кодекса Российской Федерации, Федерального закона от 06 октября 2003 г. № 131-ФЗ «Об общих принципах организации местного самоуправления в Российской Федерации», Устава города Перми, решения Пермской городской Думы от 26 июня 2007 г. № 143 «Об утверждении Правил землепользования и застройки города Перми», пункта 3.7 Порядка подготовки документации по планировке территории Пермского городского округа, порядка принятия решения об утверждении документации по планировке территории для размещения объектов, указанных в части 5 статьи 45 Градостроительного кодекса Российской Федерации, подготовленной в том числе лицами, указанными в пунктах 3 и 4 части 1.1 статьи 45 Градостроительного кодекса Российской Федерации, порядка внесения изменений в такую документацию, порядка отмены такой документации или ее отдельных частей, порядка признания отдельных частей такой документации не подлежащими применению, утвержденного постановлением Правительства Пермского края от 23 декабря 2020 г. № 1028-п, заключения Министерства по управлению имуществом и градостроительной деятельности Пермского края о соответствии проекта планировки территории и проекта межевания территории, ограниченной проспектом Парковым, зданием по проспекту Парковый, 58а, зданием по ул. Подлесной, 45а, ул. Зои Космодемьянской в Дзержинском районе города Перми, требованиям градостроительного законодательства Российской Федерации от 12 ноября 2021 г., приказа Министерства по управлению имуществом и градостроительной деятельности Пермского края от 16 ноября 2021 г. № 31-02-1-4-1886 «О направлении проекта планировки территории и проекта межевания территории, ограниченной проспектом Парковым, зданием по проспекту Парковый, 58а, зданием по ул. Подлесной, 45а, ул. Зои Космодемьянской в Дзержинском районе города Перми, для организации и проведения общественных обсуждений или публичных слушаний»

ПОСТАНОВЛЯЮ:

1. Назначить публичные слушания по рассмотрению проекта планировки территории и проекта межевания территории, ограниченной проспектом Парковым, зданием по проспекту Парковому, 58а, зданием по ул. Подлесной, 45а, ул. Зои Космодемьянской в Дзержинском районе города Перми.

2. Срок проведения публичных слушаний составляет не менее 1 месяца и не более 3 месяцев со дня опубликования настоящего постановления до дня опубликования заключения о результатах публичных слушаний в печатном средстве массовой информации «Официальный бюллетень органов местного самоуправления муниципального образования город Пермь».

3. Департаменту градостроительства и архитектуры администрации города Перми обеспечить размещение проекта планировки территории и проекта межевания территории, указанных в пункте 1 настоящего постановления, с перечнем информационных материалов к ним: комплект материалов проектов, включая материалы по обоснованию проектов; положительное заключение органа, уполномоченного в области градостроительной деятельности, в котором отмечается факт готовности проекта планировки территории и проекта межевания территории к обсуждению на публичных слушаниях, на официальном сайте муниципального образования город Пермь в информационно-телекоммуникационной сети Интернет: www.gorodperm.ru в течение 10, но не ранее 7 дней со дня опубликования настоящего постановления.

Период размещения проекта планировки территории и проекта межевания территории с перечнем информационных материалов к ним исчисляется со дня, указанного в абзаце первом настоящего пункта, по 21 декабря 2021 г.

4. Экспозиция проекта планировки территории и проекта межевания территории, указанных в пункте 1 настоящего постановления, с перечнем информационных материалов к ним (далее – экспозиция) проводится с 03 декабря 2021

г. по 21 декабря 2021 г.: понедельник-четверг – с 09.00 час. до 18.00 час., пятница – с 09.00 час. до 17.00 час. по адресу: 614990, г. Пермь, ул. Ленина, 85, администрация Дзержинского района города Перми.

5. Консультирование посетителей экспозиции осуществляется 20 декабря 2021 г. с 17.40 час. до 18.00 час. по адресу: 614990, г. Пермь, ул. Ленина, 85, администрация Дзержинского района города Перми.

6. Провести собрание участников публичных слушаний по рассмотрению проекта планировки территории и проекта межевания территории, указанных в пункте 1 настоящего постановления 20 декабря 2021 г. в 18.00 час. по адресу: 614990, г. Пермь, ул. Ленина, 85, администрация Дзержинского района города Перми.

7. Участники публичных слушаний в целях идентификации представляют сведения о себе (фамилию, имя, отчество (при наличии), дату рождения, адрес места жительства (регистрации) – для физических лиц; наименование, основной государственный регистрационный номер, место нахождения и адрес – для юридических лиц) с приложением документов, подтверждающих такие сведения.

Участники публичных слушаний, являющиеся правообладателями соответствующих земельных участков и (или) расположенных на них объектов капитального строительства и (или) помещений, являющихся частью указанных объектов капитального строительства, также представляют сведения соответственно о таких земельных участках, объектах капитального строительства, помещениях, являющихся частью указанных объектов капитального строительства, из Единого государственного реестра недвижимости и иные документы, устанавливающие или удостоверяющие их права на такие земельные участки, объекты капитального строительства, помещения, являющиеся частью указанных объектов капитального строительства.

8. Участники публичных слушаний, прошедшие идентификацию, вправе представить предложения и замечания по проекту планировки территории и проекту межевания территории, указанным в пункте 1 настоящего постановления:

в письменной или устной форме в ходе проведения собрания или собраний участников публичных слушаний;

в письменной форме в департамент градостроительства и архитектуры администрации города Перми по адресу: 614000, г. Пермь, ул. Сибирская, д. 15, каб. 003 со дня размещения проектов, указанных в пункте 1 настоящего постановления, на официальном сайте муниципального образования город Пермь в информационно-телекоммуникационной сети Интернет: www.gorodperm.ru по 21 декабря 2021 г.;

посредством записи в книге (журнале) учета посетителей экспозиции в период проведения экспозиции проекта планировки территории и проекта межевания территории, указанных в пункте 1 настоящего постановления, с 03 декабря 2021 г. по 21 декабря 2021 г.

9. Расходы, связанные с организацией и проведением публичных слушаний, возложить на заявителя.

10. Департаменту градостроительства и архитектуры администрации города Перми, территориальному организационному комитету по проведению публичных слушаний по вопросам градостроительной деятельности при администрации Дзержинского района города Перми, состав которого утвержден в установленном порядке, обеспечить в пределах своих полномочий:

10.1. соблюдение требований законодательства, нормативных правовых актов города Перми по организации и проведению публичных слушаний с учетом пункта 2.2 указа губернатора Пермского края от 20 августа 2020 г. № 121 «О мероприятиях, реализуемых в связи с угрозой распространения новой коронавирусной инфекции (COVID-19) в Пермском крае»;

10.2. информирование участников публичных слушаний о дате, времени и месте проведения публичных слушаний;

10.3. своевременное оформление протокола собрания публичных слушаний, протокола публичных слушаний, подготовку, опубликование заключения о результатах публичных слушаний в печатном средстве массовой информации «Официальный бюллетень органов местного самоуправления муниципального образования город Пермь» и размещение на официальном сайте муниципального образования город Пермь в информационно-телекоммуникационной сети Интернет.

11. Департаменту градостроительства и архитектуры администрации города Перми обеспечить направление протокола публичных слушаний по вопросам градостроительной деятельности, заключения о результатах публичных слушаний в Министерство по управлению имуществом и градостроительной деятельности Пермского края в течение 5 рабочих дней со дня опубликования заключения о результатах публичных слушаний.

12. Настоящее постановление вступает в силу со дня официального опубликования в печатном средстве массовой информации «Официальный бюллетень органов местного самоуправления муниципального образования город Пермь».

13. Управлению по общим вопросам администрации города Перми обеспечить опубликование настоящего постановления в печатном средстве массовой информации «Официальный бюллетень органов местного самоуправления муниципального образования город Пермь».

14. Информационно-аналитическому управлению администрации города Перми обеспечить опубликование (обнародование) настоящего постановления на официальном сайте муниципального образования город Пермь в информационно-телекоммуникационной сети Интернет.

15. Контроль за исполнением настоящего постановления возложить на исполняющего обязанности заместителя главы администрации города Перми-начальника департамента земельных отношений администрации города Перми Гонцову Е.Н.

РЕШЕНИЯ ПЕРМСКОЙ ГОРОДСКОЙ ДУМЫ**Пермская городская Дума VII созыва
РЕШЕНИЕ**16.11.2021№ 263**О содержании и ремонте улично-дорожной сети и дворовых территорий
города Перми в 2021 году**

Заслушав и обсудив информацию администрации города Перми о содержании и ремонте улично-дорожной сети и дворовых территорий города Перми в 2021 году,

Пермская городская Дума **р е ш и л а**:

1. Информацию принять к сведению.
2. Рекомендовать администрации города Перми направить в Пермскую городскую Думу:
 - 2.1 до 30.11.2021 сведения о плановых и достигнутых показателях по ремонту улично-дорожной сети в 2021 году в разрезе районов города Перми;
 - 2.2 до 27.12.2021 сведения о результатах контроля в 2021 году администрацией города Перми сроков и качества выполнения земляных работ на объектах улично-дорожной сети и восстановления элементов благоустройства.
3. Настоящее решение вступает в силу со дня его подписания.
4. Контроль за исполнением настоящего решения возложить на комитет Пермской городской Думы по городскому хозяйству.

Председатель
Пермской городской Думы

Д.В. Малютин

**Пермская городская Дума VII созыва
РЕШЕНИЕ**16.11.2021№ 266**О внесении изменения в Положение о бюджете и бюджетном процессе
в городе Перми, утвержденное решением Пермской городской Думы
от 28.08.2007 № 185**

Пермская городская Дума **р е ш и л а**:

1. Внести в Положение о бюджете и бюджетном процессе в городе Перми, утвержденное решением Пермской городской Думы от 28.08.2007 № 185 (в редакции решений Пермской городской Думы от 23.10.2007 № 247, от 27.11.2007 № 275, от 26.02.2008 № 35, от 24.06.2008 № 207, от 23.09.2008 № 303, от 28.04.2009 № 76, от 23.06.2009 № 131, от 25.08.2009 № 170, от 22.09.2009 № 203, от 24.11.2009 № 267, от 25.02.2010 № 27, от 24.08.2010 № 114, от 28.09.2010 № 145, от 31.05.2011 № 97, от 21.12.2011 № 236, от 23.04.2012 № 57, от 29.01.2013 № 13, от 24.09.2013 № 209, от 17.12.2013 № 288, от 25.03.2014 № 49, от 26.08.2014 № 139, от 26.08.2014 № 140, от 16.12.2014 № 269, от 24.03.2015 № 49, от 22.09.2015 № 187, от 24.11.2015 № 246, от 24.02.2016 № 19, от 22.11.2016 № 238, от 24.01.2017 № 22, от 22.08.2017 № 153, от 21.11.2017 № 230, от 25.09.2018 № 183, от 20.11.2018 № 239, от 26.02.2019 № 30, от 27.08.2019 № 159, от 24.09.2019 № 207, от 23.06.2020 № 114, от 27.10.2020 № 207, от 24.08.2021 № 166), изменение, заменив в пункте 1 статьи 32 слова «30 календарных дней» словами «42 календарных дней».

2. Настоящее решение вступает в силу со дня его официального опубликования в печатном средстве массовой информации «Официальный бюллетень органов местного самоуправления муниципального образования город Пермь» и распространяется на правоотношения, возникшие с 16.11.2021.

3. Опубликовать настоящее решение в печатном средстве массовой информации «Официальный бюллетень органов местного самоуправления муниципального образования город Пермь», а также опубликовать (обнародовать) настоящее решение на официальном сайте муниципального образования город Пермь в информационно-телекоммуникационной сети Интернет.

4. Контроль за исполнением настоящего решения возложить на комитет Пермской городской Думы по бюджету и налогам.

Председатель
Пермской городской Думы

Д.В. Малютин

Глава города Перми

А.Н. Дёмкин



Пермская городская Дума VII созыва РЕШЕНИЕ

16.11.2021

№ 267

**О принятии в первом чтении проекта решения Пермской городской Думы
«Об утверждении Прогнозного плана приватизации муниципального
имущества города Перми на 2022 год и плановый период 2023 и 2024 годов»**

Пермская городская Дума **р е ш и л а:**

1. Принять в первом чтении проект решения Пермской городской Думы «Об утверждении Прогнозного плана приватизации муниципального имущества города Перми на 2022 год и плановый период 2023 и 2024 годов».

2. Установить, что поправки к указанному проекту направляются в Пермскую городскую Думу на имя председателя Пермской городской Думы в письменном виде до 30.11.2021 включительно.

3. Определить головным комитетом по подготовке проекта решения ко второму чтению комитет Пермской городской Думы по инвестициям и управлению муниципальными ресурсами.

4. Настоящее решение вступает в силу со дня его подписания.

Председатель
Пермской городской Думы

Д.В. Малютин



Пермская городская Дума VII созыва РЕШЕНИЕ

16.11.2021

№ 269

О внесении изменений в Положение о департаменте градостроительства и архитектуры администрации города Перми, утвержденное решением Пермской городской Думы от 27.09.2011 № 193, и о внесении изменений в отдельные решения Пермской городской Думы в сфере градостроительства

На основании Градостроительного кодекса Российской Федерации, Федерального закона от 06.10.2003 № 131-ФЗ «Об общих принципах организации местного самоуправления в Российской Федерации», Устава города Перми

Пермская городская Дума **р е ш и л а:**

1. Внести в Положение о департаменте градостроительства и архитектуры администрации города Перми, утвержденное решением Пермской городской Думы от 27.09.2011 № 193 (в редакции решений Пермской городской Думы от 21.12.2011 № 253, от 23.04.2012 № 55, от 26.06.2012 № 141, от 25.09.2012 № 189, от 18.12.2012 № 284, от 25.06.2013 № 151, от 28.01.2014 № 9, от 28.01.2014 № 10, от 26.08.2014 № 152, от 26.08.2014 № 165, от 28.10.2014 № 219, от 24.03.2015 № 48, от 28.04.2015 № 90, от 23.06.2015 № 142, от 26.01.2016 № 11, от 22.03.2016 № 51, от 23.08.2016 № 195, от 24.01.2017 № 14, от 25.04.2017 № 82, от 27.06.2017 № 127, от 21.11.2017 № 238, от 22.05.2018 № 86, от 26.06.2018 № 108, от 28.08.2018 № 152, от 25.09.2018 № 191, от 20.11.2018 № 245, от 27.08.2019 № 172, от 24.09.2019 № 228, от 19.11.2019 № 284, от 28.01.2020 № 23, от 24.02.2021 № 42, от 26.10.2021 № 237), изменения:

1.1 подпункт 3.2.1.6 изложить в редакции:

«3.2.1.6 осуществляет ведение информационной системы обеспечения градостроительной деятельности города Перми, государственной информационной системы обеспечения градостроительной деятельности с функциями автоматизированной информационно-аналитической поддержки осуществления полномочий в области градостроительной деятельности Пермского края;»;

1.2 подпункт 3.2.1.7 изложить в редакции:

«3.2.1.7 осуществляет в установленном законодательством порядке представление сведений, документов и материалов, содержащихся в государственной информационной системе обеспечения градостроительной деятельности с функциями автоматизированной информационно-аналитической поддержки осуществления полномочий в области градостроительной деятельности Пермского края, в том числе за плату;»;

1.3 подпункт 3.2.1.11² изложить в редакции:

«3.2.1.11² осуществляет проверку наличия документов, прилагаемых к уведомлению о планируемом сносе объекта капитального строительства, обеспечивает размещение уведомления о планируемом сносе объекта капитального строительства и прилагаемых к нему документов, уведомления о завершении сноса объекта капитального строительства в государственной информационной системе обеспечения градостроительной деятельности с функциями автоматизированной информационно-аналитической поддержки осуществления полномочий в области градостроительной деятельности Пермского края и уведомляет о таком размещении орган регионального государственного строительного надзора в установленном действующим законодательством порядке;».

2. Внести в Положение о подготовке, утверждении местных нормативов градостроительного проектирования и внесении в них изменений, утвержденное решением Пермской городской Думы от 25.09.2012 № 198 (в редакции решения Пермской городской Думы от 28.10.2014 № 230), изменение, изложив пункт 13 в редакции:

«13. После утверждения местных нормативов функциональный орган обеспечивает их размещение в федеральной государственной информационной системе территориального планирования и в государственной информационной системе обеспечения градостроительной деятельности с функциями автоматизированной информационно-аналитической поддержки осуществления полномочий в области градостроительной деятельности Пермского края в установленных законодательством Российской Федерации сроки.».

3. Внести в Порядок установления публичных сервитутов в городе Перми, утвержденный решением Пермской городской Думы от 18.12.2012 № 284 (в редакции решений Пермской городской Думы от 28.04.2015 № 89, от 22.11.2016 № 256, от 23.05.2017 № 104, от 19.11.2019 № 284), изменение, изложив пункт 1.6 в редакции:

«1.6. Решение об установлении публичного сервитута с описанием местоположения границ публичного сервитута, решение о прекращении публичного сервитута подлежат опубликованию в порядке, предусмотренном для официального опубликования правовых актов города Перми, и размещению в государственной информационной системе обеспечения градостроительной деятельности с функциями автоматизированной информационно-аналитической поддержки осуществления полномочий в области градостроительной деятельности Пермского края.».

4. Настоящее решение вступает в силу со дня его официального опубликования в печатном средстве массовой информации «Официальный бюллетень органов местного самоуправления муниципального образования город Пермь».

5. Опубликовать настоящее решение в печатном средстве массовой информации «Официальный бюллетень органов местного самоуправления муниципального образования город Пермь», а также опубликовать (обнародовать) настоящее решение на официальном сайте муниципального образования город Пермь в информационно-телекоммуникационной сети Интернет.

6. Контроль за исполнением настоящего решения возложить на комитет Пермской городской Думы по местному самоуправлению и регламенту и комитет Пермской городской Думы по пространственному развитию и благоустройству.

Председатель
Пермской городской Думы

Д.В. Малютин

Глава города Перми

А.Н. Дёмкин



Пермская городская Дума VII созыва Р Е Ш Е Н И Е

16.11.2021

№ 270

О внесении изменений в Перечень услуг, которые являются необходимыми и обязательными для предоставления муниципальных услуг функциональными и территориальными органами администрации города Перми, утвержденный решением Пермской городской Думы от 25.03.2014 № 70

На основании Федерального закона от 06.10.2003 № 131-ФЗ «Об общих принципах организации местного самоуправления в Российской Федерации», Закона Пермского края от 07.12.2020 № 603-ПК «О перераспределении отдельных полномочий в области градостроительной деятельности между органами государственной власти Пермского края и органами местного самоуправления Пермского городского округа и о внесении изменений в Закон Пермского края «О градостроительной деятельности в Пермском крае», Устава города Перми

Пермская городская Дума **р е ш и л а**:

1. Внести в Перечень услуг, которые являются необходимыми и обязательными для предоставления муниципальных услуг функциональными и территориальными органами администрации города Перми, утвержденный решением Пермской городской Думы от 25.03.2014 № 70 (в редакции решений Пермской городской Думы от 23.06.2015 № 138, от 25.08.2015 № 157, от 27.06.2017 № 126, от 26.09.2017 № 180, от 26.06.2018 № 115, от 20.11.2018 № 243, от 26.03.2019 № 55, от 27.08.2019 № 172, от 28.01.2020 № 24, от 24.02.2021 № 41, от 26.10.2021 № 237), изменения, признав строки 8-14, 27, 40, 41 утратившими силу.

2. Настоящее решение вступает в силу с 01.01.2022, но не ранее дня его официального опубликования.

3. Опубликовать настоящее решение в печатном средстве массовой информации «Официальный бюллетень органов местного самоуправления муниципального образования город Пермь», а также опубликовать (обнародовать) настоящее решение на официальном сайте муниципального образования город Пермь в информационно-телекоммуникационной сети Интернет.

4. Контроль за исполнением настоящего решения возложить на комитет Пермской городской Думы по местному самоуправлению и регламенту.

Председатель
Пермской городской Думы

Д.В. Малютин

Глава города Перми

А.Н. Дёмкин



Пермская городская Дума VII созыва Р Е Ш Е Н И Е

16.11.2021

№ 271

О внесении изменения в решение Пермской городской Думы от 15.12.2020 № 261 «О бюджете города Перми на 2021 год и на плановый период 2022 и 2023 годов»

В соответствии с Уставом города Перми

Пермская городская Дума **р е ш и л а**:

1. Внести в решение Пермской городской Думы от 15.12.2020 № 261 «О бюджете города Перми на 2021 год и на плановый период 2022 и 2023 годов» (в редакции решений Пермской городской Думы от 24.02.2021 № 37, от 23.03.2021

№ 68, от 27.04.2021 № 93, от 25.05.2021 № 128, от 22.06.2021 № 143, от 24.08.2021 № 165, от 26.10.2021 № 230) изменение, заменив в пункте 3 статьи 12 цифры «01.11.2021» цифрами «30.12.2021».

2. Настоящее решение вступает в силу со дня его официального опубликования в печатном средстве массовой информации «Официальный бюллетень органов местного самоуправления муниципального образования город Пермь».

3. Опубликовать настоящее решение в печатном средстве массовой информации «Официальный бюллетень органов местного самоуправления муниципального образования город Пермь», а также опубликовать (обнародовать) настоящее решение на официальном сайте муниципального образования город Пермь в информационно-телекоммуникационной сети Интернет.

4. Контроль за исполнением настоящего решения возложить на комитет Пермской городской Думы по бюджету и налогам.

Председатель
Пермской городской Думы

Д.В. Малютин

Глава города Перми

А.Н. Дёмкин



Пермская городская Дума VII созыва РЕШЕНИЕ

16.11.2021

№ 272

О рассмотрении протеста прокурора города Перми на абзацы четырнадцатый и пятнадцатый пункта 3.10 Правил благоустройства территории города Перми, утвержденных решением Пермской городской Думы от 15.12.2020 № 277

Пермская городская Дума **р е ш и л а :**

1. Протест прокурора города Перми на абзацы четырнадцатый и пятнадцатый пункта 3.10 Правил благоустройства территории города Перми, утвержденных решением Пермской городской Думы от 15.12.2020 № 277, отклонить.

2. Настоящее решение вступает в силу со дня его подписания.

Председатель
Пермской городской Думы

Д.В. Малютин



Пермская городская Дума VII созыва РЕШЕНИЕ

16.11.2021

№ 275

О внесении изменений в решение Пермской городской Думы от 25.04.2017 № 88 «О мерах по противодействию коррупции, касающихся лиц, замещающих отдельные муниципальные должности города Перми»

В соответствии с федеральными законами от 06.10.2003 № 131-ФЗ «Об общих принципах организации местного самоуправления в Российской Федерации», от 25.12.2008 № 273-ФЗ «О противодействии коррупции»

Пермская городская Дума **р е ш и л а :**

1. Внести в решение Пермской городской Думы от 25.04.2017 № 88 «О мерах по противодействию коррупции, касающихся лиц, замещающих отдельные муниципальные должности города Перми» (в редакции решений Пермской городской Думы от 19.12.2017 № 263, от 27.08.2019 № 189, от 24.02.2021 № 49) изменения:

1.1 в Составе комиссии по рассмотрению вопросов, касающихся соблюдения лицами, замещающими отдельные муниципальные должности города Перми, ограничений и запретов, исполнения ими обязанностей, установленных законодательством в сфере противодействия коррупции, (приложение 4) слова «заместитель председателя Пермской городской Думы» заменить словами «первый заместитель председателя Пермской городской Думы либо лицо, исполняющее его обязанности»;

1.2 в абзаце втором пункта 1 Порядка формирования и работы комиссии по рассмотрению вопросов, касающихся соблюдения лицами, замещающими отдельные муниципальные должности города Перми, ограничений и запретов, исполнения ими обязанностей, установленных законодательством в сфере противодействия коррупции, (приложение 5) слова «заместитель председателя Пермской городской Думы (далее - Дума)» заменить словами «первый заместитель председателя Пермской городской Думы (далее - Дума) либо лицо, исполняющее его обязанности».

2. Настоящее решение вступает в силу со дня его официального опубликования в печатном средстве массовой информации «Официальный бюллетень органов местного самоуправления муниципального образования город Пермь».

3. Опубликовать настоящее решение в печатном средстве массовой информации «Официальный бюллетень органов местного самоуправления муниципального образования город Пермь», а также опубликовать (обнародовать) настоящее решение на официальном сайте муниципального образования город Пермь в информационно-телекоммуникационной сети Интернет.

4. Контроль за исполнением настоящего решения возложить на комитет Пермской городской Думы по местному самоуправлению и регламенту.

Председатель
Пермской городской Думы

Д.В. Малютин

Глава города Перми

А.Н. Дёмкин



Пермская городская Дума VII созыва РЕШЕНИЕ

16.11.2021

№ 276

О внесении изменений в решение Пермской городской Думы от 25.04.2017 № 88 «О мерах по противодействию коррупции, касающихся лиц, замещающих отдельные муниципальные должности города Перми»

В соответствии с федеральными законами от 01.07.2021 № 255-ФЗ «О внесении изменений в Федеральный закон «Об общих принципах организации и деятельности контрольно-счетных органов субъектов Российской Федерации и муниципальных образований» и отдельные законодательные акты Российской Федерации», от 25.12.2008 № 273-ФЗ «О противодействии коррупции»

Пермская городская Дума **р е ш и л а :**

1. Внести в решение Пермской городской Думы от 25.04.2017 № 88 «О мерах по противодействию коррупции, касающихся лиц, замещающих отдельные муниципальные должности города Перми» (в редакции решений Пермской городской Думы от 19.12.2017 № 263, от 27.08.2019 № 189, от 24.02.2021 № 49) изменения:

1.1 в пункте 1 слова «муниципальные должности председателя Контрольно-счетной палаты города Перми» заменить словами «в Контрольно-счетной палате города Перми»;

1.2 подпункт 2.2 Порядка уведомления лицами, замещающими отдельные муниципальные должности города Перми, о возникновении конфликта интересов или о возможности его возникновения (приложение 2) изложить в редакции:

«2.2 лицо, замещающее муниципальную должность в Контрольно-счетной палате города Перми;».

2. Настоящее решение вступает в силу с 01.01.2022, но не ранее дня его официального опубликования в печатном средстве массовой информации «Официальный бюллетень органов местного самоуправления муниципального образования город Пермь».

3. Опубликовать настоящее решение в печатном средстве массовой информации «Официальный бюллетень органов местного самоуправления муниципального образования город Пермь», а также опубликовать (обнародовать) настоящее решение на официальном сайте муниципального образования город Пермь в информационно-телекоммуникационной сети Интернет.

4. Контроль за исполнением настоящего решения возложить на комитет Пермской городской Думы по местному самоуправлению и регламенту.

Председатель
Пермской городской Думы

Д.В. Малютин

Глава города Перми

А.Н. Дёмкин



Пермская городская Дума VII созыва РЕШЕНИЕ

16.11.2021

№ 277

О внесении изменений в Положение о бюджете и бюджетном процессе в городе Перми, утвержденное решением Пермской городской Думы от 28.08.2007 № 185

На основании Федерального закона от 01.07.2021 № 255-ФЗ «О внесении изменений в Федеральный закон «Об общих принципах организации и деятельности контрольно-счетных органов субъектов Российской Федерации и муниципальных образований» и отдельные законодательные акты Российской Федерации»

Пермская городская Дума **р е ш и л а :**

1. Внести в Положение о бюджете и бюджетном процессе в городе Перми, утвержденное решением Пермской городской Думы от 28.08.2007 № 185 (в редакции решений Пермской городской Думы от 23.10.2007 № 247, от 27.11.2007 № 275, от 26.02.2008 № 35, от 24.06.2008 № 207, от 23.09.2008 № 303, от 28.04.2009 № 76, от 23.06.2009 № 131, от 25.08.2009 № 170, от 22.09.2009 № 203, от 24.11.2009 № 267, от 25.02.2010 № 27, от 24.08.2010 № 114, от 28.09.2010 № 145, от 31.05.2011 № 97, от 21.12.2011 № 236, от 23.04.2012 № 57, от 29.01.2013 № 13, от 24.09.2013 № 209, от 17.12.2013 № 288, от 25.03.2014 № 49, от 26.08.2014 № 139, от 26.08.2014 № 140, от 16.12.2014 № 269, от 24.03.2015 № 49, от 22.09.2015 № 187, от 24.11.2015 № 246, от 24.02.2016 № 19, от 22.11.2016 № 238, от 24.01.2017 № 22, от 22.08.2017 № 153, от 21.11.2017 № 230, от 25.09.2018 № 183, от 20.11.2018 № 239, от 26.02.2019 № 30, от 27.08.2019 № 159, от 24.09.2019 № 207, от 23.06.2020 № 114, от 27.10.2020 № 207, от 24.08.2021 № 166), изменения:

в пункте 4 статьи 20:

1.1 абзац второй изложить в редакции:

«организует и осуществляет контроль за законностью и эффективностью использования средств бюджета города Перми, а также иных средств в случаях, предусмотренных законодательством Российской Федерации.»;

1.2 дополнить абзацем третьим следующего содержания:

«осуществляет оценку эффективности формирования муниципальной собственности города Перми, управления и распоряжения такой собственностью и контроль за соблюдением установленного порядка формирования такой собственности, управления и распоряжения такой собственностью (включая исключительные права на результаты интеллектуальной деятельности).»;

1.3 дополнить абзацем одиннадцатым следующего содержания:

«осуществляет контроль за состоянием муниципального внутреннего и внешнего долга.».

2. Настоящее решение вступает в силу со дня его официального опубликования в печатном средстве массовой информации «Официальный бюллетень органов местного самоуправления муниципального образования город Пермь».

3. Опубликовать настоящее решение в печатном средстве массовой информации «Официальный бюллетень органов местного самоуправления муниципального образования город Пермь», а также опубликовать (обнародовать) настоящее решение на официальном сайте муниципального образования город Пермь в информационно-телекоммуникационной сети Интернет.

4. Контроль за исполнением настоящего решения возложить на комитет Пермской городской Думы по бюджету и налогам.

Председатель
Пермской городской Думы

Д.В. Малютин

Глава города Перми

А.Н. Дёмкин



Пермская городская Дума VII созыва РЕШЕНИЕ

16.11.2021

№ 278

О назначении на муниципальную должность заместителя председателя Контрольно-счетной палаты города Перми Петерс С.В.

В соответствии с Уставом города Перми, Положением о Контрольно-счетной палате города Перми, утвержденным решением Пермской городской Думы от 07.09.2004 № 116,

Пермская городская Дума **р е ш и л а**:

1. Назначить на муниципальную должность заместителя председателя Контрольно-счетной палаты города Перми Петерс Светлану Владимировну.
2. Настоящее решение вступает в силу с 01.01.2022, но не ранее дня его подписания.

Председатель
Пермской городской Думы

Д.В. Малютин



Пермская городская Дума VII созыва РЕШЕНИЕ

16.11.2021

№ 279

О назначении на муниципальную должность аудитора Контрольно-счетной палаты города Перми Желтковой М.Л.

В соответствии с Уставом города Перми, Положением о Контрольно-счетной палате города Перми, утвержденным решением Пермской городской Думы от 07.09.2004 № 116,

Пермская городская Дума **р е ш и л а**:

1. Назначить на муниципальную должность аудитора Контрольно-счетной палаты города Перми Желткову Марину Леонидовну.
2. Настоящее решение вступает в силу с 01.01.2022, но не ранее дня его подписания.

Председатель
Пермской городской Думы

Д.В. Малютин



**Пермская городская Дума VII созыва
РЕШЕНИЕ**

16.11.2021

№ 280

**О назначении на муниципальную должность аудитора
Контрольно-счетной палаты города Перми Ивлева М.С.**

В соответствии с Уставом города Перми, Положением о Контрольно-счетной палате города Перми, утвержденным решением Пермской городской Думы от 07.09.2004 № 116,

Пермская городская Дума **р е ш и л а:**

1. Назначить на муниципальную должность аудитора Контрольно-счетной палаты города Перми Ивлева Максима Сергеевича.
2. Настоящее решение вступает в силу с 01.01.2022, но не ранее дня его подписания.

Председатель
Пермской городской Думы

Д.В. Малютин



**Пермская городская Дума VII созыва
РЕШЕНИЕ**

16.11.2021

№ 281

**О назначении на муниципальную должность аудитора
Контрольно-счетной палаты города Перми Красильниковой Т.И.**

В соответствии с Уставом города Перми, Положением о Контрольно-счетной палате города Перми, утвержденным решением Пермской городской Думы от 07.09.2004 № 116,

Пермская городская Дума **р е ш и л а:**

1. Назначить на муниципальную должность аудитора Контрольно-счетной палаты города Перми Красильникову Татьяну Ивановну.
2. Настоящее решение вступает в силу с 01.01.2022, но не ранее дня его подписания.

Председатель
Пермской городской Думы

Д.В. Малютин



Пермская городская Дума VII созыва РЕШЕНИЕ

16.11.2021

№ 282

О назначении на муниципальную должность аудитора Контрольно-счетной палаты города Перми Шильева А.В.

В соответствии с Уставом города Перми, Положением о Контрольно-счетной палате города Перми, утвержденным решением Пермской городской Думы от 07.09.2004 № 116,

Пермская городская Дума **р е ш и л а:**

1. Назначить на муниципальную должность аудитора Контрольно-счетной палаты города Перми Шильева Антона Валерьевича.
2. Настоящее решение вступает в силу с 01.01.2022, но не ранее дня его подписания.

Председатель
Пермской городской Думы

Д.В. Малютин



Пермская городская Дума VII созыва РЕШЕНИЕ

16.11.2021

№ 283

О назначении на муниципальную должность аудитора Контрольно-счетной палаты города Перми Шишкиной А.Ф.

В соответствии с Уставом города Перми, Положением о Контрольно-счетной палате города Перми, утвержденным решением Пермской городской Думы от 07.09.2004 № 116,

Пермская городская Дума **р е ш и л а:**

1. Назначить на муниципальную должность аудитора Контрольно-счетной палаты города Перми Шишкину Алевтину Феликсовну.
2. Настоящее решение вступает в силу с 01.01.2022, но не ранее дня его подписания.

Председатель
Пермской городской Думы

Д.В. Малютин



Пермская городская Дума VII созыва РЕШЕНИЕ

16.11.2021

№ 284

О назначении на муниципальную должность аудитора Контрольно-счетной палаты города Перми Шомполова Ю.Н.

В соответствии с Уставом города Перми, Положением о Контрольно-счетной палате города Перми, утвержденным решением Пермской городской Думы от 07.09.2004 № 116,

Пермская городская Дума **р е ш и л а:**

1. Назначить на муниципальную должность аудитора Контрольно-счетной палаты города Перми Шомполова Юрия Николаевича.
2. Настоящее решение вступает в силу с 01.01.2022, но не ранее дня его подписания.

Председатель
Пермской городской Думы

Д.В. Малютин



Пермская городская Дума VII созыва РЕШЕНИЕ

16.11.2021

№ 285

О направлении депутатов Пермской городской Думы VII созыва в состав Совета по межнациональным и межконфессиональным отношениям при Главе города Перми

Пермская городская Дума **р е ш и л а:**

1. Направить в состав Совета по межнациональным и межконфессиональным отношениям при Главе города Перми депутатов Пермской городской Думы:

Малютина Дмитрия Васильевича, председателя Пермской городской Думы,

Рослякову Наталью Михайловну, председателя комитета Пермской городской Думы по социальной политике, Спиридонова Максима Александровича, заместителя председателя Пермской городской Думы.

2. Признать утратившим силу решение Пермской городской Думы от 27.04.2021 № 112 «О направлении депутатов Пермской городской Думы в состав Совета по межнациональным и межконфессиональным отношениям при Главе города Перми».

3. Настоящее решение вступает в силу со дня его подписания.

4. Опубликовать настоящее решение в печатном средстве массовой информации «Официальный бюллетень органов местного самоуправления муниципального образования город Пермь», а также опубликовать (обнародовать) настоящее решение на официальном сайте муниципального образования город Пермь в информационно-телекоммуникационной сети Интернет.

5. Контроль за исполнением настоящего решения возложить на комитет Пермской городской Думы по социальной политике.

Председатель
Пермской городской Думы

Д.В. Малютин



Пермская городская Дума VII созыва РЕШЕНИЕ

16.11.2021

№ 286

О направлении депутата Пермской городской Думы VII созыва в состав межведомственного координационного совета по созданию условий для оказания медицинской помощи населению города Перми в соответствии с территориальной программой государственных гарантий бесплатного оказания гражданам медицинской помощи

Пермская городская Дума **р е ш и л а**:

1. Направить в состав межведомственного координационного совета по созданию условий для оказания медицинской помощи населению города Перми в соответствии с территориальной программой государственных гарантий бесплатного оказания гражданам медицинской помощи депутата Пермской городской Думы Шлыкова Олега Владимировича.
2. Настоящее решение вступает в силу со дня его подписания.
3. Опубликовать настоящее решение в печатном средстве массовой информации «Официальный бюллетень органов местного самоуправления муниципального образования город Пермь», а также опубликовать (обнародовать) настоящее решение на официальном сайте муниципального образования город Пермь в ин-формационно-телекоммуникационной сети Интернет.
4. Контроль за исполнением настоящего решения возложить на комитет Пермской городской Думы по социальной политике.

Председатель
Пермской городской Думы

Д.В. Малютин



Пермская городская Дума VII созыва РЕШЕНИЕ

16.11.2021

№ 287

О направлении депутатов Пермской городской Думы VII созыва в состав Координационного совета по реализации молодежной политики при Главе города Перми

Пермская городская Дума **р е ш и л а**:

1. Направить в состав Координационного совета по реализации молодежной политики при Главе города Перми депутатов Пермской городской Думы:
Коробова Марка Павловича,
Лялину Екатерину Леонидовну.
2. Настоящее решение вступает в силу со дня его подписания.
3. Опубликовать настоящее решение в печатном средстве массовой информации «Официальный бюллетень органов местного самоуправления муниципального образования город Пермь», а также опубликовать (обнародовать) настоящее решение на официальном сайте муниципального образования город Пермь в ин-формационно-телекоммуникационной сети Интернет.
4. Контроль за исполнением настоящего решения возложить на комитет Пермской городской Думы по социальной политике.

Председатель
Пермской городской Думы

Д.В. Малютин



Пермская городская Дума VII созыва РЕШЕНИЕ

16.11.2021

№ 288

О кандидатуре в состав Совета представительных органов муниципальных образований Пермского края

В соответствии с пунктом 3.4 Положения о Совете представительных органов муниципальных образований Пермского края, утвержденного Постановлением Законодательного Собрания Пермского края 16.08.2007 № 377, пунктом 2.2 статьи 2 Соглашения о сотрудничестве Законодательного Собрания Пермского края и Пермской городской Думы, заключенного в соответствии с решением Пермской городской Думы от 28.02.2017 № 44 «О Соглашении о сотрудничестве Законодательного Собрания Пермского края и Пермской городской Думы»

Пермская городская Дума **р е ш и л а**:

1. Направить в состав Совета представительных органов муниципальных образований Пермского края от Пермской городской Думы VII созыва Малютина Дмитрия Васильевича, председателя Пермской городской Думы.
2. Признать утратившим силу решение Пермской городской Думы от 26.01.2021 № 28 «О кандидатуре в состав Совета представительных органов муниципальных образований Пермского края».
3. Настоящее решение вступает в силу со дня его подписания.
4. Опубликовать настоящее решение в печатном средстве массовой информации «Официальный бюллетень органов местного самоуправления муниципального образования город Пермь», а также опубликовать (обнародовать) настоящее решение на официальном сайте Пермской городской Думы в информационно-телекоммуникационной сети Интернет.
5. Контроль за исполнением настоящего решения возложить на комитет Пермской городской Думы по местному самоуправлению и регламенту.

Председатель
Пермской городской Думы

Д.В. Малютин



Пермская городская Дума VII созыва РЕШЕНИЕ

16.11.2021

№ 289

О направлении депутатов Пермской городской Думы VII созыва в состав экспертной рабочей группы по рассмотрению общественных инициатив

Пермская городская Дума **р е ш и л а**:

1. Направить в состав экспертной рабочей группы по рассмотрению общественных инициатив депутатов Пермской городской Думы:
Рослякову Наталью Михайловну,
Спиридонова Максима Александровича.
2. Настоящее решение вступает в силу со дня его подписания.
3. Опубликовать настоящее решение в печатном средстве массовой информации «Официальный бюллетень органов местного самоуправления муниципального образования город Пермь», а также опубликовать (обнародовать)

настоящее решение на официальном сайте муниципального образования город Пермь в информационно-телекоммуникационной сети Интернет.

4. Контроль за исполнением настоящего решения возложить на комитет Пермской городской Думы по местному самоуправлению и регламенту.

Председатель
Пермской городской Думы

Д.В. Малютин



Пермская городская Дума VII созыва РЕШЕНИЕ

16.11.2021

№ 290

О направлении депутатов Пермской городской Думы VII созыва в состав организационного комитета по проведению публичных слушаний по обсуждению проекта решения Пермской городской Думы «О внесении изменений в Правила благоустройства территории города Перми, утвержденные решением Пермской городской Думы от 15.12.2020 № 277»

Пермская городская Дума **р е ш и л а**:

1. Направить в состав организационного комитета по проведению публичных слушаний по обсуждению проекта решения Пермской городской Думы «О внесении изменений в Правила благоустройства территории города Перми, утвержденные решением Пермской городской Думы от 15.12.2020 № 277» депутатов Пермской городской Думы:

Булатова Николая Анатольевича,
Манина Владимира Григорьевича.

2. Настоящее решение вступает в силу со дня его подписания.

3. Опубликовать настоящее решение в печатном средстве массовой информации «Официальный бюллетень органов местного самоуправления муниципального образования город Пермь», а также опубликовать (обнародовать) настоящее решение на официальном сайте муниципального образования город Пермь в информационно-телекоммуникационной сети Интернет.

4. Контроль за исполнением настоящего решения возложить на комитет Пермской городской Думы по пространственному развитию и благоустройству.

Председатель
Пермской городской Думы

Д.В. Малютин



Пермская городская Дума VII созыва РЕШЕНИЕ

16.11.2021

№ 291

О регистрации фракции «НОВЫЕ ЛЮДИ» в Пермской городской Думе VII созыва

В соответствии со статьей 35.1 Федерального закона от 06.10.2003 № 131-ФЗ «Об общих принципах организации местного самоуправления в Российской Федерации», статьей 37 Устава города Перми

Пермская городская Дума **р е ш и л а:**

1. Зарегистрировать в Пермской городской Думе VII созыва фракцию «НОВЫЕ ЛЮДИ» в количестве 1 человека в лице Овчинникова Алексея Александровича.
2. Утвердить руководителем фракции «НОВЫЕ ЛЮДИ» в Пермской городской Думе VII созыва Овчинникова Алексея Александровича, депутата Пермской городской Думы.
3. Настоящее решение вступает в силу со дня его подписания.
4. Опубликовать настоящее решение в печатном средстве массовой информации «Официальный бюллетень органов местного самоуправления муниципального образования город Пермь», а также опубликовать (обнародовать) настоящее решение на официальном сайте муниципального образования город Пермь в информационно-телекоммуникационной сети Интернет.

Председатель
Пермской городской Думы

Д.В. Малютин



Пермская городская Дума VII созыва Р Е Ш Е Н И Е

16.11.2021

№ 292

О внесении изменения в Положение о департаменте образования администрации города Перми, утвержденное решением Пермской городской Думы от 12.09.2006 № 224

На основании Федерального закона от 06.10.2003 № 131-ФЗ «Об общих принципах организации местного самоуправления в Российской Федерации», Устава города Перми

Пермская городская Дума **р е ш и л а:**

1. Внести в Положение о департаменте образования администрации города Перми, утвержденное решением Пермской городской Думы от 12.09.2006 № 224 (в редакции решений Пермской городской Думы от 28.08.2007 № 199, от 29.01.2008 № 24, от 24.06.2008 № 194, от 24.02.2009 № 36, от 24.03.2009 № 40, от 25.08.2009 № 188, от 27.10.2009 № 243, от 24.11.2009 № 292, от 24.08.2010 № 125, от 17.12.2010 № 216, от 01.03.2011 № 27, от 30.08.2011 № 157, от 21.12.2011 № 253, от 25.09.2012 № 189, от 20.11.2012 № 259, от 18.12.2012 № 277, от 25.03.2014 № 69, от 24.02.2015 № 43, от 24.03.2015 № 48, от 22.12.2015 № 282, от 23.08.2016 № 195, от 24.01.2017 № 3, от 24.01.2017 № 14, от 27.03.2018 № 48, от 25.09.2018 № 191, от 26.03.2019 № 62, от 25.02.2020 № 43, от 15.12.2020 № 257), изменение, дополнив подпунктом 3.5.8² следующего содержания:

«3.5.8². организует работу по реконструкции объекта капитального строительства (пристройка нового корпуса), находящегося по адресу: г. Пермь, ул. Ленина, 31, 33, 35;».

2. Настоящее решение вступает в силу со дня его официального опубликования в печатном средстве массовой информации «Официальный бюллетень органов местного самоуправления муниципального образования город Пермь».

3. Опубликовать настоящее решение в печатном средстве массовой информации «Официальный бюллетень органов местного самоуправления муниципального образования город Пермь», а также опубликовать (обнародовать) настоящее решение на официальном сайте муниципального образования город Пермь в информационно-телекоммуникационной сети Интернет.

4. Контроль за исполнением настоящего решения возложить на комитет Пермской городской Думы по местному самоуправлению и регламенту.

Председатель
Пермской городской Думы

Д.В. Малютин

Глава города Перми

А.Н. Дёмкин

ПОСТАНОВЛЕНИЯ АДМИНИСТРАЦИИ ГОРОДА ПЕРМИ**АДМИНИСТРАЦИЯ ГОРОДА ПЕРМИ
ПОСТАНОВЛЕНИЕ**19.11.2021№ 1031**О внесении изменений в муниципальную программу
«Управление земельными ресурсами города Перми», утвержденную
постановлением администрации города Перми от 16.10.2018 № 729**

В соответствии с постановлением администрации города Перми от 25 сентября 2013 г. № 781 «Об утверждении Порядка принятия решений о разработке муниципальных программ, их формирования и реализации» администрация города Перми **ПОСТАНОВЛЯЕТ**:

1. Утвердить прилагаемые изменения в муниципальную программу «Управление земельными ресурсами города Перми», утвержденную постановлением администрации города Перми от 16 октября 2018 г. № 729 (в ред. от 21.12.2018 № 1013, от 07.05.2019 № 151-П, от 16.07.2019 № 390, от 17.10.2019 № 706, от 26.12.2019 № 1091, от 10.01.2020 № 13, от 17.03.2020 № 231, от 18.06.2020 № 523, от 19.10.2020 № 1046, от 31.12.2020 № 1391, от 25.03.2021 № 199, от 28.04.2021 № 312, от 23.07.2021 № 543, от 10.08.2021 № 588).

2. Настоящее постановление вступает в силу со дня официального опубликования в печатном средстве массовой информации «Официальный бюллетень органов местного самоуправления муниципального образования город Пермь» и действует по 31 декабря 2021 г.

3. Управлению по общим вопросам администрации города Перми обеспечить опубликование настоящего постановления в печатном средстве массовой информации «Официальный бюллетень органов местного самоуправления муниципального образования город Пермь».

4. Информационно-аналитическому управлению администрации города Перми обеспечить опубликование (обнародование) настоящего постановления на официальном сайте муниципального образования город Пермь в информационно-телекоммуникационной сети Интернет.

5. Контроль за исполнением настоящего постановления возложить на исполняющего обязанности заместителя главы администрации города Перми-начальника департамента земельных отношений администрации города Перми Гонцову Е.Н.

Глава города Перми

А.Н. Дёмкин

1.1.1.1.1.7	количество разработанных макетов планируемой к печати типографской продукции	ед.	-	-	-	3	3	ДЗО	бюджет города Перми	0,000	0,000	2,000	2,000
-------------	--	-----	---	---	---	---	---	-----	---------------------	-------	-------	-------	-------

2.2. строки 1.1.1.1.1.10, 1.1.1.1.1.11 изложить в следующей редакции:

1.1.1.1.1.10	количество писем (бандеролей), направленных землепользователям в рамках реализации функций ДЗО	ед.	21452	15924	13230	20816	20816	ДЗО	бюджет города Перми	1 531, 029	1 534, 000	2 316, 938	1 709, 400
1.1.1.1.1.11	количество оплаченных постановлений о взыскании исполнительского сбора	ед.	7	1	4	-	-	ДЗО	бюджет города Перми	325,000	37,500	200,000	0,000

2.3. строку 1.1.1.1.1.14 изложить в следующей редакции:

1.1.1.1.1.14	количество экспертиз на заключение экспертов	ед.	-	3	12	-	-	ДЗО	бюджет города Перми	0,000	105,000	538,010	0,000
--------------	--	-----	---	---	----	---	---	-----	---------------------	-------	---------	---------	-------

2.4. строку «Итого по мероприятию 1.1.1.1.1, в том числе по источникам финансирования» изложить в следующей редакции:

Итого по мероприятию 1.1.1.1.1, в том числе по источникам финансирования	бюджет города Перми	3 278, 629	2 734, 670	4 798, 948	2 825, 900
--	---------------------	------------	------------	------------	------------

2.5. строку 1.1.1.1.2.2 изложить в следующей редакции:

1.1.1.1.2.2	количество образованных (уточненных) земельных участков, в том числе в результате раздела (объединения), которые подлежат отнесению к муниципальной собственности города Перми либо находятся в муниципальной собственности города Перми	ед.	4	6	-	7	7	ДЗО	бюджет города Перми	66,650	60,900	0,000	60,900
-------------	--	-----	---	---	---	---	---	-----	---------------------	--------	--------	-------	--------

2.6. после строки 1.1.1.1.2.8 дополнить строкой 1.1.1.1.2.9 следующего содержания:

1.1.1.1.2.9	количество приобретенных программных обеспечений электронного документооборота с Управлением Росреестра	ед.	-	-	4	-	-	ДЗО	бюджет города Перми	0,000	0,000	75,200	0,000
-------------	---	-----	---	---	---	---	---	-----	---------------------	-------	-------	--------	-------

2.7. строку «Итого по мероприятию 1.1.1.1.2, в том числе по источникам финансирования» изложить в следующей редакции:

Итого по мероприятию 1.1.1.1.2, в том числе по источникам финансирования	бюджет города Перми	161,400	394,900	397,770	121,800
--	---------------------	---------	---------	---------	---------

2.8. строки «Итого по основному мероприятию 1.1.1.1, в том числе по источникам финансирования», «Итого по задаче 1.1.1, в том числе по источникам финансирования» изложить в следующей редакции:

Итого по основному мероприятию 1.1.1.1, в том числе по источникам финансирования	итого	14 406,179	3 129,57	305 196,718	2 947,700	2 947,700
	бюджет города Перми	5 084,952	3 129,57	201 96,718	2 947,700	2 947,700
	бюджет Пермского края	2 516,732	0,000	285 000,000	0,000	0,000
	бюджет Российской Федерации	6 804,495	0,000	0,000	0,000	0,000
Итого по задаче 1.1.1, в том числе по источникам финансирования	итого	14 406,179	3 129,57	305 196,718	2 947,700	2 947,700
	бюджет города Перми	5 084,952	3 129,57	201 96,718	2 947,700	2 947,700
	бюджет Пермского края	2 516,732	0,000	285 000,000	0,000	0,000
	бюджет Российской Федерации	6 804,495	0,000	0,000	0,000	0,000

2.9. строку «Всего по подпрограмме 1.1, в том числе по источникам финансирования» изложить в следующей редакции:

Всего по подпрограмме 1.1, в том числе по источникам финансирования	итого	14 406,179	3 129,57	30 5196,718	2 947,700	2 947,700
	бюджет города Перми	5 084,952	3 129,57	20 196,718		2 947,700
	бюджет Пермского края	2 516,732	0,000	285 000,000	0,000	0,000
	бюджет Российской Федерации	6 804,495	0,000	0,000	0,000	0,000

3. В разделе «Система программных мероприятий подпрограммы 1.2 «Повышение эффективности управления земельными ресурсами путем развития информационной системы управления землями» муниципальной программы «Управление земельными ресурсами города Перми»:

3.1. строку 1.2.1.1.1.2 изложить в следующей редакции:

1.2.1.1.1.2	количество разрабатываемых подсистем и подсистем, в отношении которых проведены работы по расширению функционала	ед.	5	6	11	10	7	ДЗО	бюджет города Перми	3 346,000	5 967,000	7 794,4	5 588,300	5 362,300
-------------	--	-----	---	---	----	----	---	-----	---------------------	-----------	-----------	---------	-----------	-----------

3.2. строку 1.2.1.1.1.6 изложить в следующей редакции:

1.2.1.1.1.6	количество технических дел, переведенных в электронный вид	ед.	2260	2260	2260	2260	2260	ДЗО	бюджет города Перми	1 280,064	2 169,600	1 396,362	2 169,600	2 169,600
-------------	--	-----	------	------	------	------	------	-----	---------------------	-----------	-----------	-----------	-----------	-----------

3.3. строку «Итого по мероприятию 1.2.1.1.1, в том числе по источникам финансирования» изложить в следующей редакции:

Итого по мероприятию 1.2.1.1.1, в том числе по источникам финансирования	бюджет города Перми	15 686,053	21 913,215	14 995,462	14 009,800	13 297,600
--	---------------------	------------	------------	------------	------------	------------

3.4. строки «Итого по основному мероприятию 1.2.1.1, в том числе по источникам финансирования», «Итого по задаче 1.2.1, в том числе по источникам финансирования», «Всего по подпрограмме 1.2, в том числе по источникам финансирования» изложить в следующей редакции:

Итого по основному мероприятию 1.2.1.1, в том числе по источникам финансирования	бюджет города Перми	16 306,874	22 879,016	15 570,762	14 583,500	13 871,300
Итого по задаче 1.2.1, в том числе по источникам финансирования	бюджет города Перми	16 306,874	22 879,016	15 570,762	14 583,500	13 871,300

Всего по подпрограмме 1.2, в том числе по источникам финансирования	бюджет города Перми	16 306,784	22 879,016	15 570,762	14 583,500	13 871,300
---	---------------------	------------	------------	------------	------------	------------

4. В разделе «Таблица показателей конечного результата муниципальной программы «Управление земельными ресурсами города Перми» строку 1 изложить в следующей редакции:

1	Цель. Максимизация доходов бюджета города Перми от использования земли на территории города Перми					
	Объем налоговых и неналоговых доходов бюджета города Перми (земельный налог, арендная плата за землю, доходы от продажи земельных участков, плата по соглашениям об установлении сервитута и о перераспределении земельных участков, штрафы за нарушение земельного законодательства)	млн. руб.	3 151,7	3 314,2	3 080,9	3 314,5
	Доля площади земельных участков, вовлеченных в оборот, от общей площади территории Пермского городского округа (за исключением городских лесов)	%	53,5	54,2	55,4	56,8

5. В приложении 1:

5.1. строки 1.1.1.1.1.6, 1.1.1.1.1.6.1-1.1.1.1.1.6.3 признать утратившими силу;

5.2. строку 1.1.1.1.1.9 изложить в следующей редакции:

1.1.1.1.1.9	Направлением писем (бандеролей) землепользователям	ДЗО	01.01.2021	31.12.2021	количество писем (бандеролей), направленных землепользователям в рамках реализации функций ДЗО	ед.	13 230	бюджет города Перми	2 316,938
-------------	--	-----	------------	------------	--	-----	--------	---------------------	-----------

5.3. строку 1.1.1.1.1.11 изложить в следующей редакции:

1.1.1.1.1.11	Экспертиза заключений экспертов	ДЗО	01.01.2021	31.12.2021	количество экспертиз на заключение экспертов	ед.	12	бюджет города Перми	538,010
--------------	---------------------------------	-----	------------	------------	--	-----	----	---------------------	---------

5.4. после строки 1.1.1.1.1.11 дополнить строкой 1.1.1.1.1.12 следующего содержания:

1.1.1.1.1.12	Оплата постановлений об оплате исполнительского сбора	ДЗО	01.10.2021	31.12.2021	количество оплаченных постановлений о взыскании исполнительского сбора	ед.	4	бюджет города Перми	200,000
--------------	---	-----	------------	------------	--	-----	---	---------------------	---------

5.5. строку «Итого по мероприятию 1.1.1.1.1, в том числе по источникам финансирования» изложить в следующей редакции:

Итого по мероприятию 1.1.1.1.1, в том числе по источникам финансирования								бюджет города Перми	4 798,948
--	--	--	--	--	--	--	--	---------------------	-----------

5.6. строки 1.1.1.1.2.1, 1.1.1.1.2.1.1-1.1.1.1.2.1.2 признать утратившими силу;

5.7. после строки 1.1.1.1.2.6 дополнить строкой 1.1.1.1.2.7 следующего содержания:

1.1.1.1.2.7	Приобретение программных обеспечений электронного документооборота с Управлением Росреестра	ДЗО	01.10.2021	31.12.2021	количество приобретенных программных обеспечений электронного документооборота с Управлением Росреестра	ед.	4	бюджет города Перми	56,400
-------------	---	-----	------------	------------	---	-----	---	---------------------	--------

5.8. строку «Итого по мероприятию 1.1.1.1.2, в том числе по источникам финансирования» изложить в следующей редакции:

Итого по мероприятию 1.1.1.1.2, в том числе по источникам финансирования	бюджет города Перми	397,770
--	---------------------	---------

5.9. строки «Итого по основному мероприятию 1.1.1.1, в том числе по источникам финансирования», «Итого по задаче 1.1.1, в том числе по источникам финансирования», «Всего по подпрограмме 1.1, в том числе по источникам финансирования» изложить в следующей редакции:

Итого по основному мероприятию 1.1.1.1, в том числе по источникам финансирования	итого	305 196,718
	бюджет города Перми	20 196,718
	бюджет Пермского края	285 000,000
Итого по задаче 1.1.1, в том числе по источникам финансирования	итого	305 196,718
	бюджет города Перми	20 196,718
	бюджет Пермского края	285 000,000
Всего по подпрограмме 1.1, в том числе по источникам финансирования	итого	305 196,718
	бюджет города Перми	20 196,718
	бюджет Пермского края	285 000,000

6. В приложении 2:

6.1. строку 1.2.1.1.1.2 изложить в следующей редакции:

1.2.1.1.1.2	Разработка подсистем и проведение работ по расширению функционала подсистем	ДЗО	01.01.2021	31.12.2021	количество разрабатываемых подсистем и подсистем, в от-ношении которых проведены работы по расширению функционала	ед.	11	бюджет города Перми	7 794, 400
-------------	---	-----	------------	------------	---	-----	----	---------------------	------------

6.2. строку 1.2.1.1.1.4 изложить в следующей редакции:

1.2.1.1.1.4	Перевод технических дел в электронный вид	ДЗО	01.01.2021	31.12.2021	количество технических дел, переведенных в электронный вид	ед.	2260	бюджет города Перми	1 396, 362
-------------	---	-----	------------	------------	--	-----	------	---------------------	------------

6.3. строку «Итого по мероприятию 1.2.1.1.1, в том числе по источникам финансирования» изложить в следующей редакции:

Итого по мероприятию 1.2.1.1.1, в том числе по источникам финансирования	бюджет города Перми	14 995, 462
--	---------------------	-------------

6.4. строки «Итого по основному мероприятию 1.2.1.1, в том числе по источникам финансирования», «Итого по задаче 1.2.1, в том числе по источникам финансирования», «Всего по подпрограмме 1.2, в том числе по источникам финансирования» изложить в следующей редакции:

Итого по основному мероприятию 1.2.1.1, в том числе по источникам финансирования	бюджет города Перми	15 570,762
Итого по задаче 1.2.1, в том числе по источникам финансирования	бюджет города Перми	15 570,762
Всего по подпрограмме 1.2, в том числе по источникам финансирования	бюджет города Перми	15 570,762



АДМИНИСТРАЦИЯ ГОРОДА ПЕРМИ ПОСТАНОВЛЕНИЕ

19.11.2021

№ 1032

О внесении изменений в перечни мест на территории Пермского городского округа, нахождение детей в которых не допускается, утвержденные постановлением администрации города Перми от 22.03.2013 № 171

На основании Закона Пермского края от 31 октября 2011 г. № 844-ПК «О мерах по предупреждению причинения вреда здоровью детей, их физическому, интеллектуальному, психическому, духовному и нравственному развитию», заключений экспертной комиссии города Перми для оценки предложений об определении мест, нахождение в которых может причинить вред здоровью детей, их физическому, интеллектуальному, психическому, духовному и нравственному развитию, и общественных мест, в которых в ночное время не допускается нахождение детей без сопровождения родителей (иных законных представителей) или лиц, осуществляющих мероприятия с участием детей, от 21 июля 2021 г., от 27 октября 2021 г., в целях актуализации правовых актов администрации города Перми администрация города Перми ПОСТАНОВЛЯЕТ:

1. Внести в перечень мест на территории Пермского городского округа, нахождение в которых может причинить детям, не достигшим возраста 18 лет, вред здоровью, физическому, интеллектуальному, психическому, духовному и нравственному развитию, утвержденный постановлением администрации города Перми от 22 марта 2013 г. № 171 «Об утверждении перечней мест на территории Пермского городского округа, нахождение детей в которых не допускается» (в ред. от 11.11.2013 № 975, от 28.02.2014 № 131, от 20.11.2018 № 906), следующие изменения:

1.1. пункт 1 дополнить абзацем следующего содержания:

«реализации только табачной продукции, табачных изделий, никотинсодержащей продукции.»;

1.2. пункт 2 дополнить абзацем следующего содержания:

«кальянные.».

2. Внести изменения в перечень общественных мест на территории Пермского городского округа, в которых не допускается нахождение детей, не достигших возраста 16 лет, в ночное время (с 23 часов до 6 часов в период с 01 мая по 30 сентября включительно и с 22 часов до 6 часов в период с 01 октября по 30 апреля включительно) без сопровождения родителей (иных законных представителей) или лиц, осуществляющих мероприятия с участием детей, утвержденный постановлением администрации города Перми от 22 марта 2013 г. № 171 «Об утверждении перечней мест на территории Пермского городского округа, нахождение детей в которых не допускается» (в ред. от 11.11.2013 № 975, от 28.02.2014 № 131, от 20.11.2018 № 906), изложив абзац восьмой пункта 2 в следующей редакции:

«водоемы, организованные места отдыха людей у воды, берега рек, набережные, мосты;».

3. Настоящее постановление вступает в силу со дня официального опубликования в печатном средстве массовой информации «Официальный бюллетень органов местного самоуправления муниципального образования город Пермь».

4. Управлению по общим вопросам администрации города Перми обеспечить опубликование настоящего постановления в печатном средстве массовой информации «Официальный бюллетень органов местного самоуправления муниципального образования город Пермь».

5. Информационно-аналитическому управлению администрации города Перми обеспечить опубликование (обнародование) настоящего постановления на официальном сайте муниципального образования город Пермь в информационно-телекоммуникационной сети Интернет.

6. Контроль за исполнением настоящего постановления возложить на заместителя главы администрации города Перми Грибанова А.А.

Глава города Перми

А.Н. Дёмкин



АДМИНИСТРАЦИЯ ГОРОДА ПЕРМИ ПОСТАНОВЛЕНИЕ

19.11.2021

№ 1033

Об утверждении размеров нормативных затрат на выполнение муниципальных работ в сфере градостроительства, строительства и архитектуры города Перми на 2021 год и на плановый период 2022 и 2023 годов, размеров нормативных затрат на содержание муниципального имущества, уплату налогов на 2021 год и на плановый период 2022 и 2023 годов, значений натуральных норм, необходимых для определения базовых нормативов затрат на выполнение муниципальных работ в сфере градостроительства, строительства и архитектуры города Перми на 2021 год и на плановый период 2022 и 2023 годов

В соответствии со статьей 69.2 Бюджетного кодекса Российской Федерации, Градостроительным кодексом Российской Федерации, Федеральным законом от 06 октября 2003 г. № 131-ФЗ «Об общих принципах организации местного самоуправления в Российской Федерации», решением Пермской городской Думы от 28 августа 2007 г. № 185 «Об утверждении Положения о бюджете и бюджетном процессе в городе Перми», постановлениями администрации города Перми от 30 ноября 2007 г. № 502 «О Порядке формирования, размещения, финансового обеспечения и контроля выполнения муниципального задания на оказание муниципальных услуг (выполнение работ)», от 21 сентября 2021 г. № 731 «Об утверждении методик расчета нормативных затрат на выполнение муниципальных работ в сфере градостроительства, строительства и архитектуры и нормативных затрат на содержание муниципального имущества, уплату налогов»

администрация города Перми ПОСТАНОВЛЯЕТ:

1. Утвердить прилагаемые:

1.1. размеры нормативных затрат на выполнение муниципальных работ в сфере градостроительства, строительства и архитектуры города Перми на 2021 год и на плановый период 2022 и 2023 годов;

1.2. размеры нормативных затрат на содержание муниципального имущества, уплату налогов на 2021 год и на плановый период 2022 и 2023 годов;

1.3. значения натуральных норм, необходимых для определения базовых нормативов затрат на выполнение муниципальных работ в сфере градостроительства, строительства и архитектуры города Перми на 2021 год и на плановый период 2022 и 2023 годов.

2. Настоящее постановление вступает в силу со дня официального опубликования в печатном средстве массовой информации «Официальный бюллетень органов местного самоуправления муниципального образования город Пермь», распространяется на правоотношения, возникшие с 01 ноября 2021 г., и действует по 31 декабря 2021 г.

3. Управлению по общим вопросам администрации города Перми обеспечить опубликование настоящего постановления в печатном средстве массовой информации «Официальный бюллетень органов местного самоуправления муниципального образования город Пермь».

4. Информационно-аналитическому управлению администрации города Перми обеспечить опубликование (обнародование) настоящего постановления на официальном сайте муниципального образования город Пермь в информационно-телекоммуникационной сети Интернет.

5. Контроль за исполнением настоящего постановления возложить на исполняющего обязанности заместителя главы администрации города Перми-начальника департамента земельных отношений администрации города Перми Гонцову Е.Н.

Глава города Перми

А.Н. Дёмкин

УТВЕРЖДЕНЫ
постановлением администрации
города Перми
от 19.11.2021 № 1033

РАЗМЕРЫ
нормативных затрат на выполнение муниципальных работ
в сфере градостроительства, строительства и архитектуры
города Перми на 2021 год и на плановый
период 2022 и 2023 годов

Размер нормативных затрат на выполнение муниципальных работ, руб.				
№	Направление затрат	с 01.11.2021 по 31.12.2021	2022 год	2023 год
1	2	3	4	5
Муниципальная работа «Проведение экспертно-аналитических работ в целях внесения изменений в Генеральный план Пермского городского округа»				
Содержание работы «Экспертно-аналитические работы в целях внесения изменений в Генеральный план Пермского городского округа»				
Уникальный номер реестровой записи 2801830				
1	Базовый норматив затрат на выполнение муниципальной работы «Экспертно-аналитические работы в целях внесения изменений в Генеральный план Пермского городского округа», в том числе:	0,00	2 939 618,90	2 939 994,42
1.1	базовый норматив затрат, непосредственно связанных с выполнением муниципальной работы, в том числе:	0,00	1 592 805,53	1 592 805,53
1.1.1	затраты на оплату труда работников, непосредственно связанных с выполнением муниципальной работы, и начисления на выплаты по оплате труда работников, непосредственно связанных с выполнением муниципальной работы	0,00	1 591 843,00	1 591 843,00
1.1.2	затраты на приобретение материальных запасов и на приобретение движимого имущества (основных средств и нематериальных активов)	0,00	962,53	962,53
1.2	базовый норматив затрат на общехозяйственные нужды на выполнение муниципальной работы, в том числе:	0,00	1 346 813,37	1 347 188,89
1.2.1	затраты на коммунальные услуги	0,00	20 875,22	20 875,22
1.2.2	затраты на содержание объектов недвижимого имущества, необходимого для выполнения муниципального задания	0,00	93 370,89	93 370,89
1.2.3	затраты на содержание объектов особо ценного движимого имущества, необходимого для выполнения муниципального задания	0,00	9 637,50	9 637,50
1.2.4	затраты на приобретение объектов особо ценного движимого имущества	0,00	25 242,25	25 242,25
1.2.5	затраты на приобретение услуг связи	0,00	21 513,24	21 513,24
1.2.6	затраты на приобретение транспортных услуг	0,00	11 375,00	11 375,00

1	2	3	4	5
1.2.7	затраты на оплату труда работников, которые не принимают непосредственного участия в выполнении муниципальной работы, и начисления на выплаты по оплате труда работников, которые не принимают непосредственного участия в выполнении муниципальной работы	0,00	978 622,26	978 622,26
1.2.8	затраты на прочие общехозяйственные нужды (затраты на приобретение прочих работ, услуг + затраты на материальные запасы, направленные на общехозяйственные нужды)	0,00	186 177,01	186 552,53
Муниципальная работа «Проведение работ по внесению изменений в Правила землепользования и застройки Пермского городского округа»				
Содержание работы «Разработка материалов по внесению изменений в Правила землепользования и застройки Пермского городского округа»				
Уникальный номер реестровой записи 2806530				
1	Базовый норматив затрат на выполнение муниципальной работы «Разработка материалов по внесению изменений в Правила землепользования и застройки Пермского городского округа», в том числе:	137 318,35	191 954,28	191 979,32
1.1	базовый норматив затрат, непосредственно связанных с выполнением муниципальной работы, в том числе:	110 404,87	102 167,06	102 167,06
1.1.1	затраты на оплату труда работников, непосредственно связанных с выполнением муниципальной работы, и начисления на выплаты по оплате труда работников, непосредственно связанных с выполнением муниципальной работы	109 480,81	101 993,13	101 993,13
1.1.2	затраты на приобретение материальных запасов и на приобретение движимого имущества (основных средств и нематериальных активов)	924,06	173,93	173,93
1.2	базовый норматив затрат на общехозяйственные нужды на выполнение муниципальной работы, в том числе:	26 913,48	89 787,22	89 812,26
1.2.1	затраты на коммунальные услуги	331,35	1 391,68	1 391,68
1.2.2	затраты на содержание объектов недвижимого имущества, необходимого для выполнения муниципального задания	1 482,08	6 224,73	6 224,73
1.2.3	затраты на содержание объектов особо ценного движимого имущества, необходимого для выполнения муниципального задания	203,97	642,50	642,50
1.2.4	затраты на приобретение объектов особо ценного движимого имущества	0,00	1 682,82	1 682,82
1.2.5	затраты на приобретение услуг связи	345,10	1 434,22	1 434,22
1.2.6	затраты на приобретение транспортных услуг	425,00	758,33	758,33
1.2.7	затраты на оплату труда работников, которые не принимают непосредственного участия в выполнении муниципальной работы, и начисления на выплаты по оплате труда работников, которые не принимают непосредственного участия в выполнении муниципальной работы	19 974,51	65 241,14	65 241,14

1	2	3	4	5
1.2.8	затраты на прочие общехозяйственные нужды (затраты на приобретение прочих работ, услуг + затраты на материальные запасы, направленные на общехозяйственные нужды)	4 151,47	12 411,80	12 436,84
Муниципальная работа «Разработка документации по планировке территории»				
Содержание работы «Разработка проектов планировки территории»				
Уникальный номер реестровой записи 2802530				
1	Базовый норматив затрат на выполнение муниципальной работы «Разработка проектов планировки территории», в том числе:	117 375,92	51 592,96	51 595,21
1.1	базовый норматив затрат, непосредственно связанных с выполнением муниципальной работы, в том числе:	48 806,57	43 522,45	43 522,45
1.1.1	затраты на оплату труда работников, непосредственно связанных с выполнением муниципальной работы, и начисления на выплаты по оплате труда работников, непосредственно связанных с выполнением муниципальной работы	46 410,32	43 104,19	43 104,19
1.1.2	затраты на приобретение материальных запасов и на приобретение движимого имущества (основных средств и нематериальных активов)	2 396,25	418,26	418,26
1.2	базовый норматив затрат на общехозяйственные нужды на выполнение муниципальной работы, в том числе:	68 569,35	8 070,51	8 072,76
1.2.1	затраты на коммунальные услуги	844,21	125,09	125,09
1.2.2	затраты на содержание объектов недвижимого имущества, необходимого для выполнения муниципального задания	3 775,99	559,51	559,51
1.2.3	затраты на содержание объектов особо ценного движимого имущества, необходимого для выполнения муниципального задания	519,66	57,75	57,75
1.2.4	затраты на приобретение объектов особо ценного движимого имущества	0,00	151,26	151,26
1.2.5	затраты на приобретение услуг связи	879,25	128,91	128,91
1.2.6	затраты на приобретение транспортных услуг	1 082,80	68,16	68,16
1.2.7	затраты на оплату труда работников, которые не принимают непосредственного участия в выполнении муниципальной работы, и начисления на выплаты по оплате труда работников, которые не принимают непосредственного участия в выполнении муниципальной работы	50 890,46	5 864,20	5 864,20
1.2.8	затраты на прочие общехозяйственные нужды (затраты на приобретение прочих работ, услуг + затраты на материальные запасы, направленные на общехозяйственные нужды)	10 576,98	1 115,63	1 117,88
Содержание работы «Разработка проектов межевания территории»				
Уникальный номер реестровой записи 2805030				
2	Базовый норматив затрат на выполнение муниципальной работы «Разработка проектов межевания территории», в том числе:	15 283,90	12 266,12	12 267,04
2.1	базовый норматив затрат, непосредственно связанных с выполнением муниципальной работы, в том числе:	11 638,31	8 981,06	8 981,06

1	2	3	4	5
2.1.1	затраты на оплату труда работников, непосредственно связанных с выполнением муниципальной работы, и начисления на выплаты по оплате труда работников, непосредственно связанных с выполнением муниципальной работы	9 301,17	8 524,96	8 524,96
2.1.2	затраты на приобретение материальных запасов и на приобретение движимого имущества (основных средств и нематериальных активов)	2 337,14	456,10	456,10
2.2	базовый норматив затрат на общехозяйственные нужды на выполнение муниципальной работы, в том числе:	3 645,59	3 285,06	3 285,98
2.2.1	затраты на коммунальные услуги	44,88	50,92	50,92
2.2.2	затраты на содержание объектов недвижимого имущества, необходимого для выполнения муниципального задания	200,76	227,74	227,74
2.2.3	затраты на содержание объектов особо ценного движимого имущества, необходимого для выполнения муниципального задания	27,63	23,51	23,51
2.2.4	затраты на приобретение объектов особо ценного движимого имущества	0,00	61,57	61,57
2.2.5	затраты на приобретение услуг связи	46,75	52,47	52,47
2.2.6	затраты на приобретение транспортных услуг	57,57	27,75	27,75
2.2.7	затраты на оплату труда работников, которые не принимают непосредственного участия в выполнении муниципальной работы, и начисления на выплаты по оплате труда работников, которые не принимают непосредственного участия в выполнении муниципальной работы	2 705,66	2 386,99	2 386,99
2.2.8	затраты на прочие общехозяйственные нужды (затраты на приобретение прочих работ, услуг + затраты на материальные запасы, направленные на общехозяйственные нужды)	562,34	454,11	455,03
Муниципальная работа «Проведение кадастровых и геодезических работ в отношении земельных участков»				
Содержание работы «Выполнение кадастровых работ по земельным участкам в целях формирования на торги»				
Уникальный номер реестровой записи 2806730				
1	Базовый норматив затрат на выполнение муниципальной работы «Выполнение кадастровых работ по земельным участкам, в целях формирования на торги», в том числе:	124 718,29	54 524,41	54 535,14
1.1	базовый норматив затрат, непосредственно связанных с выполнением муниципальной работы, в том числе:	17 064,41	16 044,18	16 044,18
1.1.1	затраты на оплату труда работников, непосредственно связанных с выполнением муниципальной работы, и начисления на выплаты по оплате труда работников, непосредственно связанных с выполнением муниципальной работы	13 166,94	12 311,50	12 311,50
1.1.2	затраты на приобретение материальных запасов и на приобретение движимого имущества (основных средств и нематериальных активов)	397,47	232,68	232,68
1.1.3	затраты на приобретение транспортных услуг	3 500,00	3 500,00	3 500,00

1	2	3	4	5
1.2	базовый норматив затрат на общехозяйственные нужды на выполнение муниципальной работы, в том числе:	107 653,88	38 480,23	38 490,96
1.2.1	затраты на коммунальные услуги	1 325,41	596,43	596,43
1.2.2	затраты на содержание объектов недвижимого имущества, необходимого для выполнения муниципального задания	5 928,30	2 667,74	2 667,74
1.2.3	затраты на содержание объектов особо ценного движимого имущества, необходимого для выполнения муниципального задания	815,87	275,36	275,36
1.2.4	затраты на приобретение объектов особо ценного движимого имущества	0,00	721,21	721,21
1.2.5	затраты на приобретение услуг связи	1 380,42	614,66	614,66
1.2.6	затраты на приобретение транспортных услуг	1 700,00	325,00	325,00
1.2.7	затраты на оплату труда работников, которые не принимают непосредственного участия в выполнении муниципальной работы, и начисления на выплаты по оплате труда работников, которые не принимают непосредственного участия в выполнении муниципальной работы	79 898,02	27 960,49	27 960,49
1.2.8	затраты на прочие общехозяйственные нужды (затраты на приобретение прочих работ, услуг + затраты на материальные запасы, направленные на общехозяйственные нужды)	16 605,86	5 319,34	5 330,07
Содержание работы «Выполнение кадастровых работ по земельным участкам в целях предоставления многодетным семьям»				
Уникальный номер реестровой записи 2806430				
2	Базовый норматив затрат на выполнение муниципальной работы «Выполнение кадастровых работ по земельным участкам в целях предоставления многодетным семьям», в том числе:	16 658,64	16 198,16	16 200,53
2.1	базовый норматив затрат, непосредственно связанных с выполнением муниципальной работы, в том числе:	8 377,58	7 727,68	7 727,68
2.1.1	затраты на оплату труда работников, непосредственно связанных с выполнением муниципальной работы, и начисления на выплаты по оплате труда работников, непосредственно связанных с выполнением муниципальной работы	7 092,54	6 641,04	6 641,04
2.1.2	затраты на приобретение материальных запасов и на приобретение движимого имущества (основных средств и нематериальных активов)	397,47	199,07	199,07
2.1.3	затраты на приобретение транспортных услуг	887,57	887,57	887,57
2.2	базовый норматив затрат на общехозяйственные нужды на выполнение муниципальной работы, в том числе:	8 281,06	8 470,48	8 472,85
2.2.1	затраты на коммунальные услуги	101,95	131,29	131,29
2.2.2	затраты на содержание объектов недвижимого имущества, необходимого для выполнения муниципального задания	456,02	587,24	587,24
2.2.3	затраты на содержание объектов особо ценного движимого имущества, необходимого для выполнения муниципального задания	62,76	60,61	60,61

1	2	3	4	5
2.2.4	затраты на приобретение объектов особо ценного движимого имущества	0,00	158,76	158,76
2.2.5	затраты на приобретение услуг связи	106,19	135,30	135,30
2.2.6	затраты на приобретение транспортных услуг	130,77	71,54	71,54
2.2.7	затраты на оплату труда работников, которые не принимают непосредственного участия в выполнении муниципальной работы, и начисления на выплаты по оплате труда работников, которые не принимают непосредственного участия в выполнении муниципальной работы	6 146,00	6 154,82	6 154,82
2.2.8	затраты на прочие общехозяйственные нужды (затраты на приобретение прочих работ, услуг + затраты на материальные запасы, направленные на общехозяйственные нужды)	1 277,37	1 170,92	1 173,29
Содержание работы «Выполнение кадастровых работ по земельным участкам в целях постановки земельных участков под многоквартирными домами на государственный кадастровый учет»				
Уникальный номер реестровой записи 2807730				
3	Базовый норматив затрат на выполнение муниципальной работы «Выполнение кадастровых работ по земельным участкам, в целях постановки земельных участков под многоквартирными домами на государственный кадастровый учет», в том числе:	26 934,33	17 095,03	17 097,01
3.1	базовый норматив затрат, непосредственно связанных с выполнением муниципальной работы, в том числе:	10 786,25	10 006,56	10 006,56
3.1.1	затраты на оплату труда работников, непосредственно связанных с выполнением муниципальной работы, и начисления на выплаты по оплате труда работников, непосредственно связанных с выполнением муниципальной работы	9 501,21	8 886,31	8 886,31
3.1.2	затраты на приобретение материальных запасов и на приобретение движимого имущества (основных средств и нематериальных активов)	397,47	232,68	232,68
3.1.3	затраты на приобретение транспортных услуг	887,57	887,57	887,57
3.2	базовый норматив затрат на общехозяйственные нужды на выполнение муниципальной работы, в том числе:	16 148,08	7 088,47	7 090,45
3.2.1	затраты на коммунальные услуги	198,81	109,87	109,87
3.2.2	затраты на содержание объектов недвижимого имущества, необходимого для выполнения муниципального задания	889,25	491,43	491,43
3.2.3	затраты на содержание объектов особо ценного движимого имущества, необходимого для выполнения муниципального задания	122,38	50,72	50,72
3.2.4	затраты на приобретение объектов особо ценного движимого имущества	0,00	132,85	132,85
3.2.5	затраты на приобретение услуг связи	207,06	113,23	113,23
3.2.6	затраты на приобретение транспортных услуг	255,00	59,87	59,87
3.2.7	затраты на оплату труда работников, которые не принимают непосредственного участия в выполнении муниципальной работы, и начисления на выплаты по оплате труда работников, которые не принимают непосредственного участия в выполнении муниципальной работы	11 984,70	5 150,62	5 150,62

1	2	3	4	5
3.2.8	затраты на прочие общехозяйственные нужды (затраты на приобретение прочих работ, услуг + затраты на материальные запасы, направленные на общехозяйственные нужды)	2 490,88	979,88	981,86
Муниципальная работа «Разработка концепций по реновации и развитию территорий города Перми»				
Уникальный номер реестровой записи 2806630				
1	Базовый норматив затрат на выполнение муниципальной работы «Разработка концепций по реновации и развитию территорий города Перми», в том числе:	2 011 051,49	1 832 747,40	1 832 822,51
1.1	базовый норматив затрат, непосредственно связанных с выполнением муниципальной работы, в том числе:	1 688 089,83	1 563 385,76	1 563 385,76
1.1.1	затраты на оплату труда работников, непосредственно связанных с выполнением муниципальной работы, и начисления на выплаты по оплате труда работников, непосредственно связанных с выполнением муниципальной работы	1 657 718,61	1 543 411,48	1 543 411,48
1.1.2	затраты на приобретение материальных запасов и на приобретение движимого имущества (основных средств и нематериальных активов)	30 371,22	19 974,28	19 974,28
1.2	базовый норматив затрат на общехозяйственные нужды на выполнение муниципальной работы, в том числе:	322 961,66	269 361,64	269 436,75
1.2.1	затраты на коммунальные услуги	3 976,23	4 175,04	4 175,04
1.2.2	затраты на содержание объектов недвижимого имущества, необходимого для выполнения муниципального задания	17 784,91	18 674,18	18 674,18
1.2.3	затраты на содержание объектов особо ценного движимого имущества, необходимого для выполнения муниципального задания	2 447,62	1 927,50	1 927,50
1.2.4	затраты на приобретение объектов особо ценного движимого имущества	0,00	5 048,45	5 048,45
1.2.5	затраты на приобретение услуг связи	4 141,25	4 302,65	4 302,65
1.2.6	затраты на приобретение транспортных услуг	5 100,00	2 275,00	2 275,00
1.2.7	затраты на оплату труда работников, которые не принимают непосредственного участия в выполнении муниципальной работы, и начисления на выплаты по оплате труда работников, которые не принимают непосредственного участия в выполнении муниципальной работы	239 694,07	195 723,42	195 723,42
1.2.8	затраты на прочие общехозяйственные нужды (затраты на приобретение прочих работ, услуг + затраты на материальные запасы, направленные на общехозяйственные нужды)	49 817,58	37 235,40	37 310,51

УТВЕРЖДЕНЫ
постановлением администрации
города Перми
от 19.11.2021 № 1033

РАЗМЕРЫ
нормативных затрат на содержание
муниципального имущества, уплату налогов
на 2021 год и на плановый период 2022 и 2023 годов

Направление затрат	Размер, руб.		
	2021 год	2022 год	2023 год
Нормативные затраты на содержание муниципального имущества	23 046,07	136 628,19	136 628,88
Затраты на уплату налогов	0,00	26 831,99	26 130,71

УТВЕРЖДЕНЫ
 постановлением администрации
 города Перми
 от 19.11.2021 № 1033

ЗНАЧЕНИЯ
 натуральных норм, необходимых для определения базовых нормативов затрат
 на выполнение муниципальных работ в сфере градостроительства, строительства и архитектуры города Перми
 на 2021 год и на плановый период 2022 и 2023 годов

Наименование натуральной нормы*	Единица измерения натуральной нормы	Значение натуральной нормы с 01.11.2021 по 31.12.2021 года	Значение натуральной нормы на 2022 год	Значение натуральной нормы на 2023 год	Примечание
1	2	3	4	5	6
Муниципальная работа «Проведение экспертно-аналитических работ в целях внесения изменений в Генеральный план Пермского городского округа»					
Содержание работы «Экспертно-аналитические работы в целях внесения изменений в Генеральный план Пермского городского округа»					
Уникальный номер реестровой записи 2801830					
1. Натуральные нормы, непосредственно связанные с выполнением муниципальной работы					
1.1. Работники, непосредственно связанные с выполнением муниципальной работы					
Главный инженер проекта	человеко-час	0,000000	550,000000	550,000000	иной метод
Главный инженер проекта (по инженерной инфраструктуре)	человеко-час	0,000000	600,000000	600,000000	
Начальник отдела планировки	человеко-час	0,000000	300,000000	300,000000	
Градостроитель проекта отдела планировки	человеко-час	0,000000	600,000000	600,000000	
Начальник отдела транспортного развития территории	человеко-час	0,000000	360,000000	360,000000	
Специалист по защите информации	человеко-час	0,000000	310,000000	310,000000	
1.2. Материальные запасы и движимое имущество (основные средства и нематериальные активы), используемое в процессе выполнения муниципальной работы, с учетом срока его полезного использования					

1	2	3	4	5	6
Бумага формата А4	упаковка	0,000000	1,001000	1,001000	иной метод
Бумага формата А3	упаковка	0,000000	1,001000	1,001000	
Пружины металлические для переплета 14,3 мм	упаковка	0,000000	0,016400	0,016400	
Пружины металлические для переплета 12,7 мм	упаковка	0,000000	0,016400	0,016400	
Обложки пластиковые прозрачные для переплета, не менее 100 шт.	упаковка	0,000000	0,006000	0,006000	
Обложки картонные для переплета, не менее 100 шт.	упаковка	0,000000	0,006000	0,006000	
Бумага рулонная А0, ширина не менее 914 мм	шт.	0,000000	0,000000	0,000000	
Тонер Konica Minolta bizhub С308, TN-324С (А8DA450), ресурс 26 000 стр., цвет: Суап/«снейп», оригинальный	шт.	0,000000	0,002000	0,002000	
Тонер Konica Minolta bizhub С308, TN-324К (А8DA150), ресурс 28 000 стр., цвет: Black/«черный», оригинальный	шт.	0,000000	0,002000	0,002000	
Тонер Konica Minolta bizhub С308, TN-324У (А8DA250), ресурс 26 000 стр., цвет: Yellow/желтый, оригинальный	шт.	0,000000	0,002000	0,002000	
Тонер Konica Minolta bizhub С308, TN-324М (А8DA350), ресурс 26 000 стр., цвет: Magenta/красный, оригинальный	шт.	0,000000	0,002000	0,002000	
Картридж HP CF380X/312X Black	шт.	0,000000	0,000000	0,000000	
Картридж HP CF381A Cyan	шт.	0,000000	0,000000	0,000000	
Картридж HP CF382A Yellow	шт.	0,000000	0,000000	0,000000	
Картридж HP CF383A Magenta	шт.	0,000000	0,000000	0,000000	
Картридж HP № 72 Grey (130 мл) для DesignJet	шт.	0,000000	0,000000	0,000000	
Картридж HP № 72 Cyan (130 мл) для DesignJet	шт.	0,000000	0,000000	0,000000	
Картридж HP № 72 Magenta (130 мл) для DesignJet	шт.	0,000000	0,000000	0,000000	
Картридж HP № 72 MatteBlack (130 мл) для DesignJet	шт.	0,000000	0,000000	0,000000	
Картридж HP № 72 Photo Black (130 мл) для DesignJet	шт.	0,000000	0,000000	0,000000	
Картридж HP № 72 Yellow (130 мл) для DesignJet	шт.	0,000000	0,000000	0,000000	
Печатающая головка HP № 72 (С9380А) Grey + Photo Black	шт.	0,000000	0,000000	0,000000	
Печатающая головка HP № 72 (С9384А) Matte Black + Yellow	шт.	0,000000	0,000000	0,000000	
Печатающая головка HP № 72 (С9383А) Magenta + Cyan	шт.	0,000000	0,000000	0,000000	
Тонер – картридж тип МРС2503Н голубой для Ricoh	шт.	0,000000	0,002000	0,002000	
Тонер – картридж тип МРС2503Н желтый для Ricoh	шт.	0,000000	0,002000	0,002000	
Тонер – картридж тип МРС2503Н малиновый для Ricoh	шт.	0,000000	0,002000	0,002000	
Тонер – картридж тип МРС2503 черный для Ricoh	шт.	0,000000	0,004800	0,004800	
Бутиль для отработанного тонера тип МР С6003	шт.	0,000000	0,005000	0,005000	
2. Натуральные нормы на общезаявленные нужды					
2.1. Коммунальные услуги					

1	2	3	4	5	6
Электроэнергия	кВт/ч	0,000000	1 824,878247	1 824,878247	иной метод
Теплоэнергия и горячее водоснабжение	Гкал	0,000000	3,750003	3,750003	
Холодное водоснабжение	куб. м	0,000000	22,500000	22,500000	
Водоотведение	куб. м	0,000000	22,500000	22,500000	
Оказание услуг по обращению с твердыми коммунальными отходами (ТКО)	тонн	0,000000	0,065460	0,065460	
2.2. Содержание объектов недвижимого имущества, необходимого для выполнения муниципального задания					
Оплата услуг охраны	мес.	0,000000	1,500000	1,500000	иной метод
Услуги по техническому обслуживанию кондиционеров	шт.	0,000000	0,750000	0,750000	
Услуги по техническому обслуживанию вычислительной техники	мес.	0,000000	1,500000	1,500000	
Затраты на оплату услуг внештатных сотрудников (услуги электрика)	мес.	0,000000	1,500000	1,500000	
Затраты на закупку услуг управляющей компании по содержанию и текущему ремонту имущества многоквартирного дома	мес.	0,000000	1,500001	1,500001	
Взносы на капитальный ремонт	мес.	0,000000	1,500002	1,500002	
Затраты на санитарно-эпидемиологические услуги (дезинсекция, дератизация)	мес.	0,000000	1,500003	1,500003	
Затраты на оплату услуг по обслуживанию и уборке помещений	кв. м	0,000000	40,162512	40,162512	
Затраты на содержание прилегающей территории	кв. м	0,000000	62,500018	62,500018	
Услуги по техническому обслуживанию и ремонту систем пожарной сигнализации	мес.	0,000000	1,500000	1,500000	
2.3. Содержание объектов особо ценного движимого имущества, необходимого для выполнения муниципального задания					
Услуги по техническому обслуживанию и ремонту принтеров, многофункциональных устройств и копировальных аппаратов (оргтехники)	ед.	0,000000	0,375000	0,375000	иной метод
2.4. Затраты на приобретение объектов особо ценного движимого имущества					
Компьютеры персональные (системный блок, монитор, мышь, клавиатура, пред-установленное ПО)	шт.	0,000000	0,250000	0,250000	
2.5. Услуги связи					
Оказание услуг почтовой связи и иных услуг, технологически неразрывно связанных с услугами почтовой связи	ед.	0,000000	1,250011	1,250011	иной метод
Оказание услуг общедоступной электрической связи	мес.	0,000000	1,500003	1,500003	
Оказание услуг по предоставлению доступа к сети Интернет	мес.	0,000000	1,500000	1,500000	
2.6. Транспортные услуги					
Оказание транспортных услуг по перевозке сотрудников	маш. / час	0,000000	32,500000	32,500000	иной метод
2.7. Работники, которые не принимают непосредственного участия в выполнении муниципального задания					
Директор	человеко-час	0,000000	246,500000	246,500000	иной метод
Заместитель директора	человеко-час	0,000000	246,500000	246,500000	
Начальник планово-экономического отдела	человеко-час	0,000000	246,500000	246,500000	
Экономист	человеко-час	0,000000	246,500000	246,500000	
Начальник общего отдела	человеко-час	0,000000	246,500000	246,500000	
Юрисконсульт	человеко-час	0,000000	246,500000	246,500000	
Специалист по связям с общественностью	человеко-час	0,000000	246,500000	246,500000	
2.8. Прочие общехозяйственные нужды					

1	2	3	4	5	6
Проезд при служебных командировках	количество чел.	0,000000	0,125000	0,125000	иной метод
Проживание при служебных командировках	количество чел.	0,000000	0,125000	0,125000	
Обеспечение суточными при служебной командировке	количество чел.	0,000000	0,125000	0,125000	
Информационно-консультационные услуги (СПС Консультант)	мес.	0,000000	1,500000	1,500000	
Изготовление квалифицированного (базового) сертификата ЭП	чел.	0,000000	0,500000	0,375000	
Оказание консультационных услуг, связанных с оборотом недвижимости, требующие предварительной проработки	усл. ед.	0,000000	4,000000	4,000000	
Оказание услуг по предоставлению права использования программы для ЭВМ «Касперский»	количество лицензий	0,000000	3,749998	3,749998	
Оказание услуг по сопровождению программы для ЭВМ «Полигон: Межевой план»	ед.	0,000000	0,500000	0,500000	
Оказание услуг по сопровождению программы для ЭВМ «Полигон: Карта план», «Полигон: Границы субъекта»	ед.	0,000000	0,375000	0,375000	
Затраты на приобретение неисключительных прав на программное обеспечение Солярис 8 Аналитик (лицензия на 12 мес.)	ед.	0,000000	0,125000	0,125000	
Оказание услуг по сопровождению электронных сервисов (техническое обслуживание и обновление сайта seprlan)	мес.	0,000000	1,500000	1,500000	
Оказание услуг по предоставлению корректирующей информации спутниковой базовой станции	мес.	0,000000	1,500001	1,500001	
Организация обучения, повышения квалификации	чел.	0,000000	0,500000	0,500000	
Оказание услуг по проведению специальной оценки условий труда	ед.	0,000000	0,125000	0,125000	
Членские взносы для вступления в саморегулируемую организацию кадастровых инженеров	чел.	0,000000	0,500000	0,500000	
Клейкие закладки 8 цветов по 25 листов, (45*12)	шт.	0,000000	3,875057	3,875057	
Блок-кубик (9*9*9), белый	шт.	0,000000	3,874980	3,874980	
Скрепки металлические 28 мм, в упаковке не менее 100 шт.	шт.	0,000000	7,750062	7,750062	
Зажимы для бумаг 19 мм, в упаковке не менее 48 шт.	шт.	0,000000	7,749986	7,749986	
Штемпельная краска, синяя 45 мл	шт.	0,000000	0,249949	0,249949	
Клей-карандаш, 40 г	шт.	0,000000	3,875028	3,875028	
Корректирующая жидкость, 20 мл	шт.	0,000000	3,875000	3,875000	
Файл-вкладыш, не менее 110 мкм, в упаковке не менее 50 шт.	шт.	0,000000	1,250017	1,374992	
Файл-вкладыш, 45 мкм, в упаковке не менее 100 шт.	шт.	0,000000	3,874994	4,000000	
Механизм для скоросшивателя, в упаковке не менее 50 шт.	шт.	0,000000	0,374983	0,374983	
Папка-уголок	шт.	0,000000	13,750545	15,500000	
Короб архивный с завязками, не менее 75 мм	шт.	0,000000	2,500045	2,500045	
Короб архивный пластиковый, 120 мм	шт.	0,000000	2,375029	2,500000	

1	2	3	4	5	6
Ручка шариковая, 0,25 мм	шт.	0,000000	7,750045	7,750045	
Ручка шариковая автоматическая, 0,32 мм	шт.	0,000000	7,749961	7,749961	
Линер черный	шт.	0,000000	3,875018	3,875018	
Линер красный	шт.	0,000000	3,875037	3,875037	
Линер зеленый	шт.	0,000000	3,875018	3,875018	
Набор текстовых выделителей, набор 4 цвета	шт.	0,000000	3,875000	3,875000	
Ластик	шт.	0,000000	3,875087	3,875087	
Бумага формата А4	шт.	0,000000	5,125000	5,500000	
Салфетки для ортехники в тубе, 100 шт.	шт.	0,000000	0,624995	0,624995	
Батарейки, AAA/LR03, в упаковке не менее 12 шт.	шт.	0,000000	1,249997	1,249997	
Батарейки, AA/LR6, в упаковке не менее 18 шт.	шт.	0,000000	1,250003	1,250003	
Папка-регистратор с арочным механизмом, 70 мм	шт.	0,000000	2,000000	2,000000	
Набор линеров, не менее 10 цветов	шт.	0,000000	2,000000	2,000000	
Диски CD-R, не менее 100 шт.	шт.	0,000000	0,625003	0,625003	
Диски DVD-R, не менее 100 шт.	шт.	0,000000	0,250002	0,250002	
Антистеплер	шт.	0,000000	0,375240	0,375240	
Вертикальный накопитель пластиковый, 3 секции	шт.	0,000000	0,625014	0,625014	
Конверты для CD дисков с окном, не менее 25 штук	шт.	0,000000	2,500061	2,500061	
Полотенца бумажные листовые, 20 упак.	шт.	0,000000	2,749999	2,874999	
Мыло-крем жидкое, 5 л	шт.	0,000000	0,500000	0,500000	
Освежитель воздуха, 300 мл	шт.	0,000000	3,124925	3,124925	
Средство для мытья посуды, 500 мл	шт.	0,000000	1,125110	1,125110	
Бумага туалетная, 8 шт.	шт.	0,000000	8,374980	8,374980	
Тонер – картридж тип MPC2503H голубой для Ricoh	шт.	0,000000	0,500001	0,500001	
Тонер – картридж тип MPC2503H желтый для Ricoh	шт.	0,000000	0,500001	0,500001	
Тонер – картридж тип MPC2503H малиновый для Ricoh	шт.	0,000000	0,500001	0,500001	
Тонер – картридж тип MPC2503 черный для Ricoh	шт.	0,000000	0,500001	0,500001	
Бутиль для отработанного тонера тип MP C6003	шт.	0,000000	0,125003	0,125003	
Картридж для Canon iR ADVANCE C2020i/2020i/2025i/2030i/2220i/2220i/222	шт.	0,000000	0,250000	0,250000	
5i/2230i, оригинальный, голубой					
Картридж для Canon iR ADVANCE C2020i/2020i/2025i/2030i/2220i/2220i/222	шт.	0,000000	0,249999	0,249999	
5i/2230i, оригинальный, черный					
Картридж для Canon iR ADVANCE C2020i/2020i/2025i/2030i/2220i/2220i/222	шт.	0,000000	0,250000	0,250000	
5i/2230i, оригинальный, пурпурный					
Картридж для Canon iR ADVANCE C2020i/2020i/2025i/2030i/2220i/2220i/222	шт.	0,000000	0,250000	0,250000	
5i/2230i, оригинальный, желтый					
Картридж для Canon iR ADVANCE C2020i/2020i/2025i/2030i/2220i/2220i/222	шт.	0,000000	0,250000	0,250000	
5i/2230i, оригинальный, желтый					
Муниципальная работа «Проведение работ по внесению изменений в Правила землепользования и застройки Пермского городского округа»					
Содержание работы «Разработка материалов по внесению изменений в Правила землепользования и застройки Пермского городского округа»					
Уникальный номер реестровой записи 2806530					

1	2	3	4	5	6
1. Натуральные нормы, непосредственно связанные с выполнением муниципальной работы					
1.1. Работники, непосредственно связанные с выполнением муниципальной работы					
Главный инженер проекта	человеко-час	10,000000	10,000000	10,000000	иной метод
Главный инженер проекта (по инженерной инфраструктуре)	человеко-час	26,000000	26,000000	26,000000	
Начальник отдела планировки	человеко-час	12,000000	12,000000	12,000000	
Ведущий инженер отдела планировки	человеко-час	32,000000	32,000000	32,000000	
Градостроитель проекта отдела планировки	человеко-час	48,000000	48,000000	48,000000	
Начальник отдела транспортного развития территории	человеко-час	11,000000	11,000000	11,000000	
Ведущий эксперт отдела транспортного развития территории	человеко-час	16,000000	16,000000	16,000000	
Начальник отдела кадастровых работ	человеко-час	8,000000	8,000000	8,000000	
Ведущий инженер отдела кадастровых работ	человеко-час	24,000000	24,000000	24,000000	
Специалист по защите информации Общего отдела	человеко-час	4,000000	4,000000	4,000000	
1.2. Материальные запасы и движимое имущество (основные средства и нематериальные активы), используемое в процессе выполнения муниципальной работы, с учетом срока его полезного использования					
Бумага формата А4	упаковка	0,100000	0,102000	0,102000	иной метод
Бумага формата А3	упаковка	0,100000	0,102000	0,102000	
Пружины металлические для переплета 14,3 мм	упаковка	0,000000	0,010000	0,010000	
Пружины металлические для переплета 12,7 мм	упаковка	0,000000	0,010000	0,010000	
Обложки пластиковые прозрачные для переплета, не менее 100 шт.	упаковка	0,050000	0,001000	0,001000	
Обложки картонные для переплета, не менее 100 шт.	упаковка	0,050000	0,001000	0,001000	
Бумага рулонная А0, ширина не менее 914 мм	шт.	0,000000	0,000000	0,000000	
Тонер Konica Minolta bizhub С308, TN-324С (А8DA450), ресурс 26 000 стр., цвет: Суап/«синий», оригинальный	шт.	0,020000	0,000200	0,000200	
Тонер Konica Minolta bizhub С308, TN-324К (А8DA150), ресурс 28 000 стр., цвет: Black/«черный», оригинальный	шт.	0,020000	0,000200	0,000200	
Тонер Konica Minolta bizhub С308, TN-324У (А8DA250), ресурс 26 000 стр., цвет: Yellow/желтый, оригинальный	шт.	0,020000	0,000200	0,000200	
Тонер Konica Minolta bizhub С308, TN-324М (А8DA350), ресурс 26 000 стр., цвет: Magenta/красный, оригинальный	шт.	0,020000	0,000200	0,000200	
Картридж HP CF380X/312X Black	шт.	0,001000	0,000000	0,000000	
Картридж HP CF381A Cyan	шт.	0,001000	0,000000	0,000000	
Картридж HP CF382A Yellow	шт.	0,001000	0,000000	0,000000	
Картридж HP CF383A Magenta	шт.	0,001000	0,000000	0,000000	
Картридж HP № 72 Grey (130 мл) для DesignJet	шт.	0,001000	0,000200	0,000200	
Картридж HP № 72 Cyan (130 мл) для DesignJet	шт.	0,001000	0,000200	0,000200	
Картридж HP № 72 Magenta (130 мл) для DesignJet	шт.	0,001000	0,000200	0,000200	
Картридж HP № 72 MatteBlack (130 мл) для DesignJet	шт.	0,001000	0,000200	0,000200	
Картридж HP № 72 Photo Black (130 мл) для DesignJet	шт.	0,001000	0,000200	0,000200	
Картридж HP № 72 Yellow (130 мл) для DesignJet	шт.	0,001000	0,000200	0,000200	

1	2	3	4	5	6
Печатающая головка HP № 72 (C9380A) Grey + Photo Black	шт.	0,001000	0,000200	0,000200	
Печатающая головка HP № 72 (C9384A) Matte Black + Yellow	шт.	0,001000	0,000200	0,000200	
Печатающая головка HP № 72 (C9383A) Magenta + Cyan	шт.	0,001000	0,000200	0,000200	
Тонер – картридж тип MFC2503N голубой для Ricoh	шт.	0,001000	0,000200	0,000200	
Тонер – картридж тип MFC2503N желтый для Ricoh	шт.	0,001000	0,000200	0,000200	
Тонер – картридж тип MFC2503N малиновый для Ricoh	шт.	0,001000	0,000200	0,000200	
Тонер – картридж тип MFC2503 черный для Ricoh	шт.	0,001000	0,007000	0,007000	
Бутиль для отработанного тонера тип MP C6003	шт.	0,001000	0,001000	0,001000	
2. Натуральные нормы на общехозяйственные нужды					
2.1. Коммунальные услуги					
Электроэнергия	кВт/ч	28,966315	121,658550	121,658550	иной метод
Теплоэнергия и горячее водоснабжение	Гкал	0,059524	0,250000	0,250000	
Холодное водоснабжение	куб. м	0,357135	1,500000	1,500000	
Водоотведение	куб. м	0,357146	1,500000	1,500000	
Оказание услуг по обращению с твердыми коммунальными отходами (ТКО)	тонн	0,001039	0,004364	0,004364	
2.2. Содержание объектов недвижимого имущества, необходимого для выполнения муниципального задания					
Оплата услуг охраны	мес.	0,023810	0,100000	0,100000	иной метод
Услуги по техническому обслуживанию кондиционеров	шт.	0,011905	0,050000	0,050000	
Услуги по техническому обслуживанию вычислительной техники	мес.	0,023810	0,100000	0,100000	
Затраты на оплату услуг внештатных сотрудников (услуги электрика)	мес.	0,023810	0,100000	0,100000	
Затраты на закупку услуг управляющей компании по содержанию и текущему ремонту имущества многоквартирного дома	мес.	0,023809	0,100000	0,100000	
Взносы на капитальный ремонт	мес.	0,023809	0,100000	0,100000	
Затраты на санитарно-эпидемиологические услуги (дезинсекция, дератизация)	мес.	0,023810	0,100000	0,100000	
Затраты на оплату услуг по обслуживанию и уборке помещений	кв. м	3,824999	2,677501	2,677501	
Затраты на содержание прилегающей территории	кв. м	5,952381	4,166668	4,166668	
Услуги по техническому обслуживанию и ремонту систем пожарной сигнализации	мес.	0,023809	0,100000	0,100000	
2.3. Содержание объектов особо ценного движимого имущества, необходимого для выполнения муниципального задания					
Услуги по техническому обслуживанию и ремонту принтеров, многофункциональных устройств и копировальных аппаратов (оргтехники)	ед.	0,007937	0,025000	0,025000	иной метод
2.4. Затраты на приобретение объектов особо ценного движимого имущества					
Компьютеры персональные (системный блок, монитор, мышь, клавиатура, пред-установленное ПО)	шт.	0,000000	0,016667	0,016667	
2.5. Услуги связи					
Оказание услуг почтовой связи и иных услуг, технологически неразрывно связанных с услугами почтовой связи	ед.	0,035713	0,083334	0,083334	иной метод
Оказание услуг общедоступной электрической связи	мес.	0,023810	0,100000	0,100000	
Оказание услуг по предоставлению доступа к сети Интернет	мес.	0,023810	0,100000	0,100000	
2.6. Транспортные услуги					

1	2	3	4	5	6
	маш. / час	1,214286	2,166667	2,166667	иной метод
Оказание транспортных услуг по перевозке сотрудников	человеко-час	3,988087	16,433343	16,433343	иной метод
2.7. Работники, которые не принимают непосредственного участия в выполнении муниципальной работы	человеко-час	3,988114	16,433322	16,433322	
Директор	человеко-час	3,988096	16,433244	16,433244	
Заместитель директора	человеко-час	3,988104	16,433083	16,433083	
Начальник планово-экономического отдела	человеко-час	3,988096	16,433244	16,433244	
Экономист	человеко-час	3,988104	16,433083	16,433083	
Начальник общего отдела	человеко-час	3,988096	16,433244	16,433244	
Юрисконсульт	человеко-час	3,988104	16,433083	16,433083	
Специалист по связям с общественностью	человеко-час	3,988104	16,433083	16,433083	
2.8. Прочие общехозяйственные нужды					
Проезд при служебных командировках	количество чел.	0,005952	0,008333	0,008333	иной метод
Проживание при служебных командировках	количество чел.	0,005952	0,008333	0,008333	
Обеспечение суточными при служебной командировке	количество чел.	0,005952	0,008333	0,008333	
Информационно-консультационные услуги (СПС Консультант)	мес.	0,023810	0,100000	0,100000	
Изготовление квалифицированного (базового) сертификата ЭП	чел.	0,023810	0,033333	0,025000	
Оказание консультационных услуг, связанных с оборотом недвижимости, требующие предварительной проработки	ул. ед.	0,000000	0,266667	0,266667	
Оказание услуг по предоставлению права использования программы для ЭВМ «Касперский»	количество лицензий	0,000000	0,250000	0,250000	
Оказание услуг по сопровождению программы для ЭВМ «Полигон: Межевой план»	ед.	0,000000	0,033333	0,033333	
Оказание услуг по сопровождению программы для ЭВМ «Полигон: Карта план», «Полигон: Границы субъекта»	ед.	0,000000	0,025000	0,025000	
Затраты на приобретение неисключительных прав на программное обеспечение	ед.	0,000000	0,008333	0,008333	
Солярис 8 Аналитик (лицензия на 12 мес.)	мес.	0,023810	0,100000	0,100000	
Оказание услуг по сопровождению электронных сервисов (техническое обслуживание и обновление сайта genplan)	мес.	0,000000	0,100000	0,100000	
Оказание услуг по предоставлению корректирующей информации спутниковой базовой станции	чел.	0,000000	0,033333	0,033333	
Организация обучения, повышения квалификации	ед.	0,000000	0,008333	0,008333	
Членские взносы для вступления в саморегулируемую организацию кадастровых инженеров	чел.	0,000000	0,033333	0,033333	
Клейкие закладки 8 цветов по 25 листов, (45*12)	шт.	0,059521	0,258337	0,258337	
Блок-кубик (9*9*9), белый	шт.	0,059527	0,258332	0,258332	
Скрепки металлические 28 мм, в упаковке не менее 100 шт.	шт.	0,119039	0,516671	0,516671	

1	2	3	4	5	6
Зажимы для бумаги 19 мм, в упаковке не менее 48 шт.	шт.	0,119050	0,516666	0,525000	
Штампельная краска, синяя 45 мл	шт.	0,011907	0,016663	0,016663	
Клей-карандаш, 40 г	шт.	0,035713	0,258335	0,258335	
Корректирующая жидкость, 20 мл	шт.	0,059515	0,258333	0,258333	
Файл-вкладыш, не менее 110 мкм, в упаковке не менее 50 шт.	шт.	0,023809	0,083334	0,091666	
Файл-вкладыш, 45 мкм, в упаковке не менее 100 шт.	шт.	0,059524	0,258333	0,266667	
Механизм для скоросшивателя, в упаковке не менее 50 шт.	шт.	0,011904	0,024999	0,024999	
Папка-уголок	шт.	0,202342	0,916703	1,033333	
Короб архивный с завязками, не менее 75 мм	шт.	0,035713	0,166670	0,166670	
Короб архивный пластиковый, 120 мм	шт.	0,035712	0,158335	0,166667	
Ручка шариковая, 0,25 мм	шт.	0,119052	0,516670	0,516670	
Ручка шариковая автоматическая, 0,32 мм	шт.	0,119046	0,516664	0,516664	
Линер черный	шт.	0,059524	0,258335	0,258335	
Линер красный	шт.	0,059519	0,258336	0,258336	
Линер зеленый	шт.	0,059524	0,258335	0,258335	
Набор текстовых выделителей, набор 4 цвета	шт.	0,059527	0,258333	0,258333	
Ластик	шт.	0,059522	0,258339	0,258339	
Бумага формата А4	шт.	0,238094	0,341667	0,366667	
Салфетки для оргтехники в тубе, 100 шт.	шт.	0,011906	0,041666	0,041666	
Батарейки, AAA/LR03, в упаковке не менее 12 шт.	шт.	0,023809	0,083333	0,083333	
Батарейки, AA/LR6, в упаковке не менее 18 шт.	шт.	0,119048	0,083334	0,083334	
Папка-регистратор с арочным механизмом, 70 мм	шт.	0,035716	0,133333	0,133333	
Набор линеров, не менее 10 цветов	шт.	0,035714	0,133333	0,133333	
Диски CD-R, не менее 100 шт.	шт.	0,011905	0,041667	0,041667	
Диски DVD-R, не менее 100 шт.	шт.	0,011905	0,016667	0,016667	
Антистеплер	шт.	0,011916	0,025016	0,025016	
Вертикальный накопитель пластиковый, 3 секции	шт.	0,011905	0,041668	0,041668	
Конверты для CD дисков с окном, не менее 25 штук	шт.	0,035710	0,166671	0,166671	
Полотенца бумажные листовые, 20 упак.	шт.	0,047619	0,183333	0,191667	
Мыло-крем жидкое, 5 л	шт.	0,011906	0,033333	0,033333	
Освежитель воздуха, 300 мл	шт.	0,047614	0,208328	0,208328	
Средство для мытья посуды, 500 мл	шт.	0,023807	0,075007	0,075007	
Бумага туалетная, 8 шт.	шт.	0,142854	0,583332	0,583332	
Тонер – картридж тип МРС2503Н голубой для Ricoh	шт.	0,035714	0,033333	0,033333	
Тонер – картридж тип МРС2503Н желтый для Ricoh	шт.	0,035714	0,033333	0,033333	
Тонер – картридж тип МРС2503Н малиновый для Ricoh	шт.	0,035714	0,033333	0,033333	
Тонер – картридж тип МРС2503 черный для Ricoh	шт.	0,035714	0,033333	0,033333	
Бутиль для отработанного тонера тип МР С6003	шт.	0,035714	0,033333	0,033333	
	шт.	0,035714	0,008334	0,008334	

1	2	3	4	5	6
Бумага формата А4	упаковка	0,200000	0,010000	0,010000	иной метод
Бумага формата А3	упаковка	0,100000	0,010000	0,010000	
Пружины металлические для переплета 14,3 мм	упаковка	0,020000	0,010000	0,010000	
Пружины металлические для переплета 12,7 мм	упаковка	0,020000	0,010000	0,010000	
Обложки пластиковые прозрачные для переплета, не менее 100 шт.	упаковка	0,020000	0,010000	0,010000	
Обложки картонные для переплета, не менее 100 шт.	шт.	0,020000	0,015000	0,015000	
Бумага рулонная А0, ширина не менее 914 мм	шт.	0,033000	0,003000	0,003000	
Тонер Konica Minolta bizhub С308, TN-324С (А8DA450), ресурс 26 000 стр., цвет: Cyan/«синий», оригинальный	шт.	0,033000	0,003000	0,003000	
Тонер Konica Minolta bizhub С308, TN-324К (А8DA150), ресурс 28 000 стр., цвет: Black/«черный», оригинальный	шт.	0,033000	0,003000	0,003000	
Тонер Konica Minolta bizhub С308, TN-324У (А8DA250), ресурс 26 000 стр., цвет: Yellow/желтый, оригинальный	шт.	0,033000	0,003000	0,003000	
Тонер Konica Minolta bizhub С308, TN-324М (А8DA350), ресурс 26 000 стр., цвет: Magenta/красный, оригинальный	шт.	0,033000	0,003000	0,003000	
Картридж HP CF380X/312X Black	шт.	0,009000	0,000000	0,000000	
Картридж HP CF381A Cyan	шт.	0,009000	0,000000	0,000000	
Картридж HP CF382A Yellow	шт.	0,009000	0,000000	0,000000	
Картридж HP CF383A Magenta	шт.	0,009000	0,000000	0,000000	
Картридж HP № 72 Grey (130 мл) для DesignJet	шт.	0,009000	0,002300	0,002300	
Картридж HP № 72 Cyan (130 мл) для DesignJet	шт.	0,009000	0,002300	0,002300	
Картридж HP № 72 Magenta (130 мл) для DesignJet	шт.	0,009000	0,002300	0,002300	
Картридж HP № 72 MatteBlack (130 мл) для DesignJet	шт.	0,009000	0,002300	0,002300	
Картридж HP № 72 Photo Black (130 мл) для DesignJet	шт.	0,009000	0,002300	0,002300	
Картридж HP № 72 Yellow (130 мл) для DesignJet	шт.	0,009000	0,002300	0,002300	
Печатающая головка HP № 72 (С9380А) Grey + Photo Black	шт.	0,009000	0,002300	0,002300	
Печатающая головка HP № 72 (С9384А) Matte Black + Yellow	шт.	0,009000	0,002300	0,002300	
Печатающая головка HP № 72 (С9383А) Magenta + Cyan	шт.	0,009000	0,002300	0,002300	
Тонер – картридж тип МРС2503Н голубой для Ricoh	шт.	0,009000	0,003000	0,003000	
Тонер – картридж тип МРС2503Н желтый для Ricoh	шт.	0,009000	0,003000	0,003000	
Тонер – картридж тип МРС2503Н малиновый для Ricoh	шт.	0,009000	0,003000	0,003000	
Тонер – картридж тип МРС2503 черный для Ricoh	шт.	0,009000	0,006000	0,006000	
Буфаль для отработанного тонера тип МР С6003	шт.	0,009000	0,000300	0,000300	
2. Натуральные нормы на общехозяйственные нужды					
2.1. Коммунальные услуги					

1	2	3	4	5	6
Электроэнергия	кВт/ч	73,799528	10,935272	10,935272	иной метод
Теплоэнергия и горячее водоснабжение	Гкал	0,151653	0,022471	0,022471	
Холодное водоснабжение	куб. м	0,909899	0,134827	0,134827	
Водоотведение	куб. м	0,909926	0,134827	0,134827	
Оказание услуг по обращению с твердыми коммунальными отходами (ТКО)	тонн	0,002647	0,000392	0,000392	
2.2. Содержание объектов недвижимого имущества, необходимого для выполнения муниципального задания					
Оплата услуг охраны	мес.	0,060661	0,008988	0,008988	иной метод
Услуги по техническому обслуживанию кондиционеров	шт.	0,030330	0,004494	0,004494	
Услуги по техническому обслуживанию вычислительной техники	мес.	0,060661	0,008988	0,008988	
Затраты на оплату услуг внештатных сотрудников (услуги электрика)	мес.	0,060661	0,008988	0,008988	
Затраты на закупку услуг управляющей компании по содержанию и текущему ремонту имущества многоквартирного дома	мес.	0,060661	0,008988	0,008988	
Взносы на капитальный ремонт	мес.	0,060661	0,008989	0,008989	
Затраты на санитарно-эпидемиологические услуги (дезинсекция, дератизация)	мес.	0,060661	0,008989	0,008989	
Затраты на оплату услуг по обслуживанию и уборке помещений	кв. м	9,745220	0,240667	0,240667	
Затраты на содержание прилегающей территории	кв. м	15,165302	0,374521	0,374521	
Услуги по техническому обслуживанию и ремонту систем пожарной сигнализации	мес.	0,060661	0,008988	0,008988	
2.3. Содержание объектов особо ценного движимого имущества, необходимого для выполнения муниципального задания					
Услуги по техническому обслуживанию и ремонту принтеров, многофункциональных устройств и копировальных аппаратов (оргтехники)	ед.	0,020220	0,002247	0,002247	иной метод
2.4. Затраты на приобретение объектов особо ценного движимого имущества					
Компьютеры персональные (системный блок, монитор, мышь, клавиатура, пред-установленное ПО)	шт.	0,000000	0,001498	0,001498	
2.5. Услуги связи					
Оказание услуг почтовой связи и иных услуг, технологически неразрывно связанных с услугами почтовой связи	ед.	0,090988	0,007490	0,007490	иной метод
Оказание услуг общедоступной электрической связи	мес.	0,060662	0,008989	0,008989	
Оказание услуг по предоставлению доступа к сети Интернет	мес.	0,060661	0,008988	0,008988	
2.6. Транспортные услуги					
Оказание транспортных услуг по перевозке сотрудников	маш. / час	3,093722	0,194751	0,194751	иной метод
2.7. Работники, которые не принимают непосредственного участия в выполнении муниципального задания					
Директор	человеко-час	10,160732	1,477110	1,477110	иной метод
Заместитель директора	человеко-час	10,160799	1,477108	1,477108	
Начальник планово-экономического отдела	человеко-час	10,160755	1,477101	1,477101	
Экономист	человеко-час	10,160774	1,477087	1,477087	
Начальник общего отдела	человеко-час	10,160755	1,477101	1,477101	
Юрисконсульт	человеко-час	10,160774	1,477087	1,477087	
Специалист по связям с общественностью	человеко-час	10,160774	1,477087	1,477087	
2.8. Прочие общезаявительные нужды					

1	2	3	4	5	6
Проезд при служебных командировках	количество чел.	0,015165	0,000749	0,000749	иной метод
Проживание при служебных командировках	количество чел.	0,015165	0,000749	0,000749	
Обеспечение суточными при служебной командировке	количество чел.	0,015165	0,000749	0,000749	
Информационно-консультационные услуги (СПС Консультант)	мес.	0,060661	0,008988	0,008988	
Изготовление квалифицированного (базового) сертификата ЭП	чел.	0,060661	0,002247	0,002247	
Оказание консультационных услуг, связанных с оборотом недвижимости, требующие предварительной проработки	усл. ед.	0,000000	0,023969	0,023969	
Оказание услуг по предоставлению права использования программы для ЭВМ «Касперский»	количество лицензий	0,000000	0,022471	0,022471	
Оказание услуг по сопровождению программы для ЭВМ «Полигон: Межевой план»	ед.	0,000000	0,002996	0,002996	
Оказание услуг по сопровождению программы для ЭВМ «Полигон: Карта план», «Полигон: Границы субъекта»	ед.	0,000000	0,002247	0,002247	
Затраты на приобретение неисключительных прав на программное обеспечение Солярис 8 Аналитик (лицензия на 12 мес.)	ед.	0,000000	0,000749	0,000749	
Оказание услуг по сопровождению электронных сервисов (техническое обслуживание и обновление сайта seprlan)	мес.	0,060661	0,008988	0,008988	
Оказание услуг по предоставлению корректирующей информации спутниковой базовой станции	мес.	0,000000	0,008989	0,008989	
Организация обучения, повышения квалификации	чел.	0,000000	0,002996	0,002996	
Оказание услуг по проведению специальной оценки условий труда	ед.	0,000000	0,000749	0,000749	
Членские взносы для вступления в саморегулируемую организацию кадастровых инженеров	чел.	0,000000	0,002996	0,002996	
Клейкие закладки 8 цветов по 25 листов, (45*12)	шт.	0,151646	0,023221	0,023221	
Блок-кубик (9*9*9), белый	шт.	0,151660	0,023220	0,023220	
Скрепки металлические 28 мм, в упаковке не менее 100 шт.	шт.	0,303284	0,046441	0,046441	
Зажимы для бумаг 19 мм, в упаковке не менее 48 шт.	шт.	0,303311	0,046440	0,047190	
Штемпельная краска, синяя 45 мл	шт.	0,030337	0,001498	0,001498	
Клей-карандаш, 40 г	шт.	0,090987	0,023220	0,023220	
Корректирующая жидкость, 20 мл	шт.	0,151631	0,023220	0,023220	
Файл-вкладыш, не менее 110 мкм, в упаковке не менее 50 шт.	шт.	0,060660	0,007491	0,008239	
Файл-вкладыш, 45 мкм, в упаковке не менее 100 шт.	шт.	0,151653	0,023220	0,023969	
Механизм для скоросшивателя, в упаковке не менее 50 шт.	шт.	0,030329	0,002247	0,002247	
Папка-уголок	шт.	0,515521	0,082398	0,092881	
Короб архивный с завязками, не менее 75 мм	шт.	0,090989	0,014981	0,014981	
Короб архивный пластиковый, 120 мм	шт.	0,090987	0,014232	0,014981	
Ручка шариковая, 0,25 мм	шт.	0,303317	0,046441	0,046441	

1	2	3	4	5	6
Ручка шариковая автоматическая, 0,32 мм	шт.	0,303301	0,046440	0,046440	
Линер черный	шт.	0,151653	0,023220	0,023220	
Линер красный	шт.	0,151640	0,023220	0,023220	
Линер зеленый	шт.	0,151653	0,023220	0,023220	
Набор текстовых выделителей, набор 4 цвета	шт.	0,151661	0,023220	0,023220	
Ластик	шт.	0,151648	0,023221	0,023221	
Бумага формата А4	шт.	0,606610	0,030711	0,032958	
Салфетки для оргтехники в тубе, 100 шт.	шт.	0,030333	0,003745	0,003745	
Батарейки, AAA/LR03, в упаковке не менее 12 шт.	шт.	0,060661	0,007490	0,007490	
Батарейки, AA/LR6, в упаковке не менее 18 шт.	шт.	0,303307	0,007490	0,007490	
Папка-регистратор с арочным механизмом, 70 мм	шт.	0,090996	0,011985	0,011985	
Набор линеров, не менее 10 цветов	шт.	0,090991	0,011985	0,011985	
Диски CD-R, не менее 100 шт.	шт.	0,030330	0,003745	0,003745	
Диски DVD-R, не менее 100 шт.	шт.	0,030330	0,001498	0,001498	
Антистеплер	шт.	0,030360	0,002249	0,002249	
Вертикальный накопитель пластиковый, 3 секции	шт.	0,030331	0,003745	0,003745	
Конверты для CD дисков с окном, не менее 25 штук	шт.	0,090981	0,014981	0,014981	
Полотенца бумажные листовые, 20 упак.	шт.	0,121322	0,016479	0,017228	
Мыло-крем жидкое, 5 л	шт.	0,030333	0,002996	0,002996	
Освежитель воздуха, 300 мл	шт.	0,121310	0,018726	0,018726	
Средство для мытья посуды, 500 мл	шт.	0,060655	0,006742	0,006742	
Бумага туалетная, 8 шт.	шт.	0,363960	0,050186	0,050186	
Тонер – картридж тип MPC2503H голубой для Ricoh	шт.	0,090992	0,002996	0,002996	
Тонер – картридж тип MPC2503H желтый для Ricoh	шт.	0,090992	0,002996	0,002996	
Тонер – картридж тип MPC2503H малиновый для Ricoh	шт.	0,090992	0,002996	0,002996	
Тонер – картридж тип MPC2503 черный для Ricoh	шт.	0,090992	0,002996	0,002996	
Бутыль для отработанного тонера тип MP C6003	шт.	0,090991	0,000749	0,000749	
Картридж для Canon iR ADVANCE C2020i/2020i/2025i/2030i/2220i/2220i/2225i/2230i, оригинальный, голубой	шт.	0,030331	0,001498	0,001498	
Картридж для Canon iR ADVANCE C2020i/2020i/2025i/2030i/2220i/2220i/2225i/2230i, оригинальный, голубой	шт.	0,030330	0,001498	0,001498	
Картридж для Canon iR ADVANCE C2020i/2020i/2025i/2030i/2220i/2220i/2225i/2230i, оригинальный, черный	шт.	0,030331	0,001498	0,001498	
Картридж для Canon iR ADVANCE C2020i/2020i/2025i/2030i/2220i/2220i/2225i/2230i, оригинальный, пурпурный	шт.	0,030331	0,001498	0,001498	
Картридж для Canon iR ADVANCE C2020i/2020i/2025i/2030i/2220i/2220i/2225i/2230i, оригинальный, желтый	шт.	0,030331	0,001498	0,001498	
Содержание работы «Разработка проектов межведомственного взаимодействия территории»					
Уникальный номер реестровой записи 2805030					
1. Натуральные нормы, непосредственно связанные с выполнением муниципальной работы					
1.1. Работники, непосредственно связанные с выполнением муниципальной работы					

1	2	3	4	5	6
Главный инженер проекта	человеко-час	4,000000	4,000000	4,000000	иной метод
Начальник отдела планировки	человеко-час	2,000000	2,000000	2,000000	
Начальник отдела кадастровых работ	человеко-час	2,000000	2,000000	2,000000	
Ведущий инженер отдела кадастровых работ	человеко-час	3,000000	3,000000	3,000000	
Геодезист отдела кадастровых работ	человеко-час	2,000000	2,000000	2,000000	
Специалист по защите информации	человеко-час	3,000000	3,000000	3,000000	
1.2. Материальные запасы и движимое имущество (основные средства и нематериальные активы), используемое в процессе выполнения муниципальной работы, с учетом срока его полезного использования					
Бумага формата А4	упаковка	0,200000	0,010000	0,010000	иной метод
Бумага формата А3	упаковка	0,100000	0,010000	0,010000	
Пружинны металлические для переплета 14,3 мм	упаковка	0,011000	0,010000	0,010000	
Пружинны металлические для переплета 12,7 мм	упаковка	0,011000	0,010000	0,010000	
Обложки пластиковые прозрачные для переплета, не менее 100 шт.	упаковка	0,011000	0,010000	0,010000	
Обложки картонные для переплета, не менее 100 шт.	шт.	0,011000	0,015000	0,015000	
Бумага рулонная А0, ширина не менее 914 мм	шт.	0,037000	0,003000	0,003000	
Тонер Konica Minolta bizhub С308, TN-324С (А8DA450), ресурс 26 000 стр., цвет: Суап/«синий», оригинальный	шт.	0,037000	0,003000	0,003000	
Тонер Konica Minolta bizhub С308, TN-324К (А8DA150), ресурс 28 000 стр., цвет: Black/«черный», оригинальный	шт.	0,037000	0,003000	0,003000	
Тонер Konica Minolta bizhub С308, TN-324У (А8DA250), ресурс 26 000 стр., цвет: Yellow/желтый, оригинальный	шт.	0,037000	0,003000	0,003000	
Тонер Konica Minolta bizhub С308, TN-324М (А8DA350), ресурс 26 000 стр., цвет: Magenta/красный, оригинальный	шт.	0,037000	0,003000	0,003000	
Картридж HP CF380X/312X Black	шт.	0,008000	0,000000	0,000000	
Картридж HP CF381A Cyan	шт.	0,008000	0,000000	0,000000	
Картридж HP CF382A Yellow	шт.	0,008000	0,000000	0,000000	
Картридж HP CF383A Magenta	шт.	0,008000	0,000000	0,000000	
Картридж HP № 72 Grey (130 мл) для DesignJet	шт.	0,008000	0,003000	0,003000	
Картридж HP № 72 Cyan (130 мл) для DesignJet	шт.	0,008000	0,003000	0,003000	
Картридж HP № 72 Magenta (130 мл) для DesignJet	шт.	0,008000	0,003000	0,003000	
Картридж HP № 72 MatteBlack (130 мл) для DesignJet	шт.	0,008000	0,003000	0,003000	
Картридж HP № 72 Photo Black (130 мл) для DesignJet	шт.	0,008000	0,003000	0,003000	
Картридж HP № 72 Yellow (130 мл) для DesignJet	шт.	0,008000	0,003000	0,003000	
Печатающая головка HP № 72 (С9380А) Grey + Photo Black	шт.	0,008000	0,003000	0,003000	
Печатающая головка HP № 72 (С9384А) Matte Black + Yellow	шт.	0,008000	0,003000	0,003000	
Печатающая головка HP № 72 (С9383А) Magenta + Cyan	шт.	0,008000	0,003000	0,003000	
Тонер – картридж тип MPC2503N голубой для Ricoh	шт.	0,008000	0,003000	0,003000	
Тонер – картридж тип MPC2503N желтый для Ricoh	шт.	0,008000	0,003000	0,003000	
Тонер – картридж тип MPC2503N малиновый для Ricoh	шт.	0,008000	0,003000	0,003000	

1		2	3	4	5	6
Тонер – картридж тип МРС2503 черный для Ricoh		шт.	0,008000	0,006000	0,006000	
Буфль для отработанного тонера тип МРС6003		шт.	0,008000	0,000300	0,000300	
2. Натуральные нормы на общехозяйственные нужды						
2.1. Коммунальные услуги						
Электроэнергия		кВт/ч	3,923646	4,451140	4,451140	иной метод
Теплоэнергия и горячее водоснабжение		Гкал	0,008063	0,009147	0,009147	
Холодное водоснабжение		куб. м	0,048376	0,054881	0,054881	
Водоотведение		куб. м	0,048377	0,054881	0,054881	
Оказание услуг по обращению с твердыми коммунальными отходами (ТКО)		тонн	0,000141	0,000160	0,000160	
2.2. Содержание объектов недвижимого имущества, необходимого для выполнения муниципального задания						
Оплата услуг охраны		мес.	0,003225	0,003659	0,003659	иной метод
Услуги по техническому обслуживанию кондиционеров		шт.	0,001613	0,001829	0,001829	
Услуги по техническому обслуживанию вычислительной техники		мес.	0,003225	0,003659	0,003659	
Затраты на оплату услуг внешних сотрудников (услуги электрика)		мес.	0,003225	0,003659	0,003659	
Затраты на закупку услуг управляющей компании по содержанию и текущему ремонту имущества многоквартирного дома		мес.	0,003225	0,003659	0,003659	
Взносы на капитальный ремонт		мес.	0,003225	0,003659	0,003659	
Затраты на санитарно-эпидемиологические услуги (дезинсекция, дератизация)		мес.	0,003225	0,003659	0,003659	
Затраты на оплату услуг по обслуживанию и уборке помещения		кв. м	0,518117	0,097962	0,097962	
Затраты на содержание прилегающей территории		кв. м	0,806283	0,152447	0,152447	
Услуги по техническому обслуживанию и ремонту систем пожарной сигнализации		мес.	0,003225	0,003659	0,003659	
2.3. Содержание объектов особо ценного движимого имущества, необходимого для выполнения муниципального задания						
Услуги по техническому обслуживанию и ремонту принтеров, многофункциональных устройств и копировальных аппаратов (оргтехники)		ед.	0,001075	0,000915	0,000915	иной метод
2.4. Затраты на приобретение объектов особо ценного движимого имущества						
Компьютеры персональные (системный блок, монитор, мышь, клавиатура, пред-установленное ПО)		шт.	0,000000	0,000610	0,000610	
2.5. Услуги связи						
Оказание услуг почтовой связи и иных услуг, технологически неразрывно связанных с услугами почтовой связи		ед.	0,004837	0,003049	0,003049	иной метод
Оказание услуг общедоступной электрической связи		мес.	0,003225	0,003659	0,003659	
Оказание услуг по предоставлению доступа к сети Интернет		мес.	0,003225	0,003659	0,003659	
2.6. Транспортные услуги						
Оказание транспортных услуг по перевозке сотрудников		маш. / час	0,164482	0,079272	0,079272	иной метод
2.7. Работники, которые не принимают непосредственного участия в выполнении муниципальной работы						

1	2	3	4	5	6
Директор	человеко-час	0,540208	0,601249	0,601249	иной метод
Заместитель директора	человеко-час	0,540212	0,601248	0,601248	
Начальник планово-экономического отдела	человеко-час	0,540209	0,601246	0,601246	
Экономист	человеко-час	0,540210	0,601240	0,601240	
Начальник общего отдела	человеко-час	0,540209	0,601246	0,601246	
Юрисконсульт	человеко-час	0,540210	0,601240	0,601240	
Специалист по связям с общественностью	человеко-час	0,540210	0,601240	0,601240	
2.8. Прочие общехозяйственные нужды					
Проезд при служебных командировках	количество чел.	0,000806	0,000305	0,000305	иной метод
Проживание при служебных командировках	количество чел.	0,000806	0,000305	0,000305	
Обеспечение суточными при служебной командировке	количество чел.	0,000806	0,000305	0,000305	
Информационно-консультационные услуги (СПС Консультант)	мес.	0,003225	0,003659	0,003659	
Изготовление квалифицированного (базового) сертификата ЭП	чел.	0,003225	0,001220	0,000915	
Оказание консультационных услуг, связанных с оборотом недвижимости, требующие предварительной проработки	усл. ед.	0,000000	0,009757	0,009757	
Оказание услуг по предоставлению права использования программы для ЭВМ «Касперский»	количество лицензий	0,000000	0,009147	0,009147	
Оказание услуг по сопровождению программы для ЭВМ «Полигон: Межевой план»	ед.	0,000000	0,001220	0,001220	
Оказание услуг по сопровождению программы для ЭВМ «Полигон: Карта план», «Полигон: Границы субъекта»	ед.	0,000000	0,000915	0,000915	
Затраты на приобретение неисключительных прав на программное обеспечение Солярис 8 Аналитик (лицензия на 12 мес.)	ед.	0,000000	0,000305	0,000305	
Оказание услуг по сопровождению электронных сервисов (техническое обслуживание и обновление сайта geparlan)	мес.	0,003225	0,003659	0,003659	
Оказание услуг по предоставлению корректирующей информации спутниковой базовой станции	мес.	0,000000	0,003659	0,003659	
Организация обучения, повышения квалификации	чел.	0,000000	0,001220	0,001220	
Оказание услуг по проведению специальной оценки условий труда	ед.	0,000000	0,000305	0,000305	
Членские взносы для вступления в саморегулируемую организацию кадастровых инженеров	чел.	0,000000	0,001220	0,001220	
Клейкие закладки 8 цветов по 25 листов, (45*12)	шт.	0,008062	0,009452	0,009452	
Блок-кубик (9*9*9), белый	шт.	0,008063	0,009452	0,009452	
Скрепки металлические 28 мм, в упаковке не менее 100 шт.	шт.	0,016124	0,018904	0,018904	
Зажимы для бумаг 19 мм, в упаковке не менее 48 шт.	шт.	0,016126	0,018903	0,019208	
Штемпельная краска, синяя 45 мл	шт.	0,001613	0,000610	0,000610	
Клей-карандаш, 40 г	шт.	0,004837	0,009452	0,009452	

1	2	3	4	5	6
Корректирующая жидкость, 20 мл	шт.	0,008062	0,009452	0,009452	
Файл-вкладыш, не менее 110 мкм, в упаковке не менее 50 шт.	шт.	0,003225	0,003049	0,003354	
Файл-вкладыш, 45 мкм, в упаковке не менее 100 шт.	шт.	0,008063	0,009452	0,009757	
Механизм для скоросшивателя, в упаковке не менее 50 шт.	шт.	0,001612	0,000915	0,000915	
Папка-уголок	шт.	0,027408	0,033540	0,037807	
Короб архивный с завязками, не менее 75 мм	шт.	0,004838	0,006098	0,006098	
Короб архивный пластиковый, 120 мм	шт.	0,004837	0,005793	0,006098	
Ручка шариковая, 0,25 мм	шт.	0,016126	0,018903	0,018903	
Ручка шариковая автоматическая, 0,32 мм	шт.	0,016125	0,018903	0,018903	
Линер черный	шт.	0,008063	0,009452	0,009452	
Линер красный	шт.	0,008062	0,009452	0,009452	
Линер зеленый	шт.	0,008063	0,009452	0,009452	
Набор текстовых выделителей, набор 4 цвета	шт.	0,008063	0,009452	0,009452	
Ластик	шт.	0,008063	0,009452	0,009452	
Бумага формата А4	шт.	0,032251	0,012501	0,013415	
Салфетки для оргтехники в тубе, 100 шт.	шт.	0,001613	0,001524	0,001524	
Батарейки, AAA/LR03, в упаковке не менее 12 шт.	шт.	0,003225	0,003049	0,003049	
Батарейки, AA/LR6, в упаковке не менее 18 шт.	шт.	0,016126	0,003049	0,003049	
Папка-регистратор с арочным механизмом, 70 мм	шт.	0,004838	0,004878	0,004878	
Набор линеров, не менее 10 цветов	шт.	0,004838	0,004878	0,004878	
Диски CD-R, не менее 100 шт.	шт.	0,001613	0,001524	0,001524	
Диски DVD-R, не менее 100 шт.	шт.	0,001613	0,000610	0,000610	
Антистеплер	шт.	0,001614	0,000915	0,000915	
Вертикальный накопитель пластиковый, 3 секции	шт.	0,001613	0,001524	0,001524	
Конверты для CD дисков с окном, не менее 25 штук	шт.	0,004837	0,006098	0,006098	
Полотенца бумажные листовые, 20 упак.	шт.	0,006450	0,006708	0,007013	
Мыло-крем жидкое, 5 л	шт.	0,001613	0,001220	0,001220	
Освежитель воздуха, 300 мл	шт.	0,006450	0,007622	0,007622	
Средство для мытья посуды, 500 мл	шт.	0,003225	0,002744	0,002744	
Бумага туалетная, 8 шт.	шт.	0,019350	0,020428	0,020428	
Тонер – картридж тип MPC2503N голубой для Ricoh	шт.	0,004838	0,001220	0,001220	
Тонер – картридж тип MPC2503N желтый для Ricoh	шт.	0,004838	0,001220	0,001220	
Тонер – картридж тип MPC2503N малиновый для Ricoh	шт.	0,004838	0,001220	0,001220	
Тонер – картридж тип MPC2503 черный для Ricoh	шт.	0,004838	0,001220	0,001220	
Бутиль для отработанного тонера тип MP C6003	шт.	0,004838	0,000305	0,000305	
Картридж для Canon iR ADVANCE C2020i/2020i/2025i/2030i/2030i/2220i/2220i/2220i/2220i/2220i	шт.	0,001613	0,000610	0,000610	
5i/2230i, оригинальный, голубой					
Картридж для Canon iR ADVANCE C2020i/2020i/2025i/2030i/2030i/2220i/2220i/2220i/2220i/2220i	шт.	0,001613	0,000610	0,000610	
5i/2230i, оригинальный, черный					
Картридж для Canon iR ADVANCE C2020i/2020i/2025i/2030i/2030i/2220i/2220i/2220i/2220i/2220i	шт.	0,001613	0,000610	0,000610	
5i/2230i, оригинальный, черный					

1	2	3	4	5	6
Картридж для Canon iR ADVANCE C2020i/2020i/2025i/2030i/2030i/2220i/2220i/2220i/2220i/2220i, оригинальный, пурпурный	шт.	0,001613	0,000610	0,000610	
Картридж для Canon iR ADVANCE C2020i/2020i/2025i/2030i/2030i/2220i/2220i/2220i/2220i/2220i, оригинальный, желтый	шт.	0,001613	0,000610	0,000610	
Муниципальная работа «Проведение кадастровых и геодезических работ в отношении земельных участков»					
Содержание работы «Выполнение кадастровых работ по земельным участкам, в целях формирования на торги»					
Уникальный номер реестровой записи 2806730					
1. Натуральные нормы, непосредственно связанные с выполнением муниципальной работы					
1.1. Работники, непосредственно связанные с выполнением муниципальной работы					
Главный инженер проекта	человеко-час	1,000000	1,000000	1,000000	иной метод
Начальник отдела кадастровых работ	человеко-час	2,000000	2,000000	2,000000	
Геодезист отдела кадастровых работ	человеко-час	8,000000	8,000000	8,000000	
Ведущий инженер отдела кадастровых работ	человеко-час	14,000000	14,000000	14,000000	
1.2. Материальные запасы и движимое имущество (основные средства и нематериальные активы), используемое в процессе выполнения муниципальной работы, с учетом срока его полезного использования					
Бумага формата А4	упаковка	0,050000	0,050000	0,050000	иной метод
Бумага формата А3	упаковка	0,050000	0,050000	0,050000	
Пружины металлические для переплета 14,3 мм	упаковка	0,030000	0,020000	0,020000	
Пружины металлические для переплета 12,7 мм	упаковка	0,030000	0,020000	0,020000	
Обложки пластиковые прозрачные для переплета, не менее 100 шт.	упаковка	0,005000	0,002500	0,002500	
Обложки картонные для переплета, не менее 100 шт.	упаковка	0,005000	0,002500	0,002500	
Бумага рулонная А0, ширина не менее 914 мм	шт.	0,030000	0,003000	0,003000	
Тонер Kopica Minolta bizhub C308, TN-324C (A8DA450), ресурс 26 000 стр., цвет: Cyan/«синий», оригинальный	шт.	0,002000	0,001000	0,001000	
Тонер Kopica Minolta bizhub C308, TN-324K (A8DA150), ресурс 28 000 стр., цвет: Black/«черный», оригинальный	шт.	0,002000	0,001000	0,001000	
Тонер Kopica Minolta bizhub C308, TN-324Y (A8DA250), ресурс 26 000 стр., цвет: Yellow/желтый, оригинальный	шт.	0,002000	0,001000	0,001000	
Тонер Kopica Minolta bizhub C308, TN-324M (A8DA350), ресурс 26 000 стр., цвет: Magenta/красный, оригинальный	шт.	0,002000	0,001000	0,001000	
Картридж HP CF380X/312X Black	шт.	0,001000	0,000000	0,000000	
Картридж HP CF381A Cyan	шт.	0,001000	0,000000	0,000000	
Картридж HP CF382A Yellow	шт.	0,001000	0,000000	0,000000	
Картридж HP CF383A Magenta	шт.	0,001000	0,000000	0,000000	
Картридж HP № 72 Grey (130 мл) для DesignJet	шт.	0,001000	0,001000	0,001000	
Картридж HP № 72 Cyan (130 мл) для DesignJet	шт.	0,001000	0,001000	0,001000	
Картридж HP № 72 Magenta (130 мл) для DesignJet	шт.	0,001000	0,001000	0,001000	
Картридж HP № 72 MatteBlack (130 мл) для DesignJet	шт.	0,001000	0,001000	0,001000	
Картридж HP № 72 Photo Black (130 мл) для DesignJet	шт.	0,001000	0,001000	0,001000	

1	2	3	4	5	6
Картридж HP № 72 Yellow (130 мл) для DesignJet	шт.	0,001000	0,001000	0,001000	
Печатающая головка HP № 72 (C9380A) Grey + Photo Black	шт.	0,001000	0,001000	0,001000	
Печатающая головка HP № 72 (C9384A) Matte Black + Yellow	шт.	0,001000	0,001000	0,001000	
Печатающая головка HP № 72 (C9383A) Magenta + Cyan	шт.	0,001000	0,001000	0,001000	
Тонер – картридж тип MFC2503N голубой для Ricoh	шт.	0,001000	0,001000	0,001000	
Тонер – картридж тип MFC2503N желтый для Ricoh	шт.	0,001000	0,001000	0,001000	
Тонер – картридж тип MFC2503N малиновый для Ricoh	шт.	0,001000	0,001000	0,001000	
Тонер – картридж тип MFC2503 черный для Ricoh	шт.	0,001000	0,001000	0,001000	
Бутиль для отработанного тонера тип MFC6003	шт.	0,001000	0,000800	0,000800	
1.3 Затраты на транспортные услуги, используемые в процессе выполнения муниципальной работы					
Оказание транспортных услуг по перевозке геодезистов месту расположения земельного участка	машинно-час	10,000000	10,000000	10,000000	иной метод
2. Натуральные нормы на общехозяйственные нужды					
2.1. Коммунальные услуги					
Электроэнергия	кВт/ч	115,865260	52,139378	52,139378	иной метод
Теплоэнергия и горячее водоснабжение	Гкал	0,238095	0,107143	0,107143	
Холодное водоснабжение	куб. м	1,428542	0,642857	0,642857	
Водоотведение	куб. м	1,428584	0,642857	0,642857	
Оказание услуг по обращению с твердыми коммунальными отходами (ТКО)	тонн	0,004156	0,001870	0,001870	
2.2. Содержание объектов недвижимого имущества, необходимого для выполнения муниципального задания					
Оплата услуг охраны	мес.	0,095238	0,042857	0,042857	иной метод
Услуги по техническому обслуживанию кондиционеров	шт.	0,047618	0,021429	0,021429	
Услуги по техническому обслуживанию вычислительной техники	мес.	0,095238	0,042857	0,042857	
Затраты на оплату услуг внешних сотрудников (услуги электрика)	мес.	0,095238	0,042857	0,042857	
Затраты на закупку услуг управляющей компании по содержанию и текущему ремонту имущества многоквартирного дома	мес.	0,095238	0,042857	0,042857	
Взносы на капитальный ремонт	мес.	0,095238	0,042857	0,042857	
Затраты на санитарно-эпидемиологические услуги (дезинсекция, дератизация)	мес.	0,095238	0,042857	0,042857	
Затраты на оплату услуг по обслуживанию и уборке помещения	кв. м	15,299995	1,147500	1,147500	
Затраты на содержание прилегающей территории	кв. м	23,809524	1,785715	1,785715	
Услуги по техническому обслуживанию и ремонту систем пожарной сигнализации	мес.	0,095238	0,042857	0,042857	
2.3. Содержание объектов особо ценного движимого имущества, необходимого для выполнения муниципального задания					
Услуги по техническому обслуживанию и ремонту принтеров, многофункциональных устройств и копировальных аппаратов (оргтехники)	ед.	0,031746	0,010714	0,010714	иной метод
2.4. Затраты на приобретение объектов особо ценного движимого имущества					
Компьютеры персональные (системный блок, монитор, мышь, клавиатура, пред-установленное ПО)	шт.	0,000000	0,007143	0,007143	
2.5. Услуги связи					

1	2	3	4	5	6
Оказание услуг почтовой связи и иных услуг, технологически неразрывно связанных с услугами почтовой связи	ед.	0,142851	0,035715	0,035715	иной метод
Оказание услуг общедоступной электрической связи	мес.	0,095239	0,042857	0,042857	
Оказание услуг по предоставлению доступа к сети Интернет	мес.	0,095238	0,042857	0,042857	
2.6. Транспортные услуги					
Оказание транспортных услуг по перевозке сотрудников	маш. / час	4,857143	0,928571	0,928571	иной метод
2.7. Работники, которые не принимают непосредственного участия в выполнении муниципальной работы					
Директор	человеко-час	15,952348	7,042861	7,042861	иной метод
Заместитель директора	человеко-час	15,952454	7,042852	7,042852	
Начальник планово-экономического отдела	человеко-час	15,952386	7,042819	7,042819	
Экономист	человеко-час	15,952416	7,042750	7,042750	
Начальник общего отдела	человеко-час	15,952386	7,042819	7,042819	
Юрисконсульт	человеко-час	15,952416	7,042750	7,042750	
Специалист по связям с общественностью	человеко-час	15,952416	7,042750	7,042750	
2.8. Прочие общехозяйственные нужды					
Проезд при служебных командировках	количество чел.	0,023810	0,003571	0,003571	иной метод
Проживание при служебных командировках	количество чел.	0,023810	0,003571	0,003571	
Обеспечение суточными при служебной командировке	количество чел.	0,023809	0,003571	0,003571	
Информационно-консультационные услуги (СПС Консультант)	мес.	0,095238	0,042857	0,042857	
Изготовление квалифицированного (базового) сертификата ЭП	чел.	0,095238	0,014286	0,010714	
Оказание консультационных услуг, связанных с оборотом недвижимости, требующие предварительной проработки	усл. ед.	0,000000	0,114286	0,114286	
Оказание услуг по предоставлению права использования программы для ЭВМ «Касперский»	количество лицензий	0,000000	0,107143	0,107143	
Оказание услуг по сопровождению программы для ЭВМ «Полигон: Межевой план»	ед.	0,000000	0,014286	0,014286	
Оказание услуг по сопровождению программы для ЭВМ «Полигон: Карта план», «Полигон: Границы субъекта»	ед.	0,000000	0,010714	0,010714	
Затраты на приобретение неисключительных прав на программное обеспечение Солярис 8 Аналитик (лицензия на 12 мес.)	ед.	0,000000	0,003571	0,003571	
Оказание услуг по сопровождению электронных сервисов (техническое обслуживание и обновление сайта gseplan)	мес.	0,095238	0,042857	0,042857	
Оказание услуг по предоставлению корректирующей информации спутниковой базовой станции	мес.	0,000000	0,042857	0,042857	
Организация обучения, повышения квалификации	чел.	0,000000	0,014286	0,014286	
Оказание услуг по проведению специальной оценки условий труда	ед.	0,000000	0,003571	0,003571	

1	2	3	4	5	6
Членские взносы для вступления в саморегулируемую организацию кадастровых инженеров	чел.	0,000000	0,014286	0,014286	
Клейкие закладки 8 цветов по 25 листов, (45*12)	шт.	0,238084	0,110716	0,110716	
Блок-кубик (9*9*9), белый	шт.	0,238107	0,110714	0,110714	
Скрепки металлические 28 мм, в упаковке не менее 100 шт.	шт.	0,476155	0,221430	0,221430	
Зажимы для бумаг 19 мм, в упаковке не менее 48 шт.	шт.	0,476198	0,221428	0,225000	
Штемпельная краска, синяя 45 мл	шт.	0,047629	0,007141	0,007141	
Клей-карандаш, 40 г	шт.	0,142850	0,110715	0,110715	
Корректирующая жидкость, 20 мл	шт.	0,238061	0,110714	0,110714	
Файл-вкладыш, не менее 110 мкм, в упаковке не менее 50 шт.	шт.	0,095237	0,035715	0,039285	
Файл-вкладыш, 45 мкм, в упаковке не менее 100 шт.	шт.	0,238095	0,110714	0,114286	
Механизм для скоросшивателя, в упаковке не менее 50 шт.	шт.	0,047616	0,010714	0,010714	
Папка-уголок	шт.	0,809368	0,392873	0,442857	
Короб архивный с завязками, не менее 75 мм	шт.	0,142853	0,071430	0,071430	
Короб архивный пластиковый, 120 мм	шт.	0,142849	0,067858	0,071429	
Ручка шариковая, 0,25 мм	шт.	0,476208	0,221430	0,221430	
Ручка шариковая автоматическая, 0,32 мм	шт.	0,476183	0,221427	0,221427	
Линер черный	шт.	0,238095	0,110715	0,110715	
Линер красный	шт.	0,238074	0,110715	0,110715	
Линер зеленый	шт.	0,238095	0,110715	0,110715	
Набор текстовых выделителей, набор 4 цвета	шт.	0,238107	0,110714	0,110714	
Ластик	шт.	0,238087	0,110717	0,110717	
Бумага формата А4	шт.	0,952378	0,146429	0,157143	
Салфетки для оргтехники в губе, 100 шт.	шт.	0,047623	0,017857	0,017857	
Батарейки, AA/LR03, в упаковке не менее 12 шт.	шт.	0,095237	0,035714	0,035714	
Батарейки, AA/LR6, в упаковке не менее 18 шт.	шт.	0,476192	0,035714	0,035714	
Папка-регистратор с арочным механизмом, 70 мм	шт.	0,142864	0,057143	0,057143	
Набор линеров, не менее 10 цветов	шт.	0,142855	0,057143	0,057143	
Диски CD-R, не менее 100 шт.	шт.	0,047619	0,017857	0,017857	
Диски DVD-R, не менее 100 шт.	шт.	0,047619	0,007143	0,007143	
Антистеплер	шт.	0,047665	0,010721	0,010721	
Вертикальный накопитель пластиковый, 3 секции	шт.	0,047619	0,017858	0,017858	
Конверты для CD дисков с окном, не менее 25 штук	шт.	0,142840	0,071430	0,071430	
Полотенца бумажные листовые, 20 упак.	шт.	0,190476	0,078571	0,082143	
Мыло-крем жидкое, 5 л	шт.	0,047623	0,014286	0,014286	
Освежитель воздуха, 300 мл	шт.	0,190457	0,089284	0,089284	
Средство для мытья посуды, 500 мл	шт.	0,095228	0,032146	0,032146	
Бумага туалетная, 8 шт.	шт.	0,571417	0,239285	0,239285	
Тонер – картридж тип MFC2503N голубой для Ricoh	шт.	0,142857	0,014286	0,014286	

1	2	3	4	5	6
Картридж HP № 72 Grey (130 мл) для DesignJet	шт.	0,001000	0,001000	0,001000	
Картридж HP № 72 Cyan (130 мл) для DesignJet	шт.	0,001000	0,001000	0,001000	
Картридж HP № 72 Magenta (130 мл) для DesignJet	шт.	0,001000	0,001000	0,001000	
Картридж HP № 72 MatteBlack (130 мл) для DesignJet	шт.	0,001000	0,001000	0,001000	
Картридж HP № 72 Photo Black (130 мл) для DesignJet	шт.	0,001000	0,001000	0,001000	
Картридж HP № 72 Yellow (130 мл) для DesignJet	шт.	0,001000	0,001000	0,001000	
Печатающая головка HP № 72 (C9380A) Grey + Photo Black	шт.	0,001000	0,001000	0,001000	
Печатающая головка HP № 72 (C9384A) Matte Black + Yellow	шт.	0,001000	0,001000	0,001000	
Печатающая головка HP № 72 (C9383A) Magenta + Cyan	шт.	0,001000	0,001000	0,001000	
Тонер – картридж тип MRC2503N голубой для Ricoh	шт.	0,001000	0,001000	0,001000	
Тонер – картридж тип MRC2503N желтый для Ricoh	шт.	0,001000	0,001000	0,001000	
Тонер – картридж тип MRC2503N малиновый для Ricoh	шт.	0,001000	0,001000	0,001000	
Тонер – картридж тип MRC2503 черный для Ricoh	шт.	0,001000	0,001000	0,001000	
Бутиль для отработанного тонера тип MP C6003	шт.	0,001000	0,000800	0,000800	
1.3 Затраты на транспортные услуги, используемые в процессе выполнения муниципальной работы					
Оказание транспортных услуг по перевозке геодезистов месту расположения земельного участка	машинно-час	2,535921	2,535921	2,535921	иной метод
2. Натуральные нормы на общезаявленные нужды					
2.1. Коммунальные услуги					
Электроэнергия	кВт/ч	8,912712	11,477222	11,477222	иной метод
Теплоэнергия и горячее водоснабжение	Гкал	0,018315	0,023585	0,023585	
Холодное водоснабжение	куб. м	0,109888	0,141509	0,141509	
Водоотведение	куб. м	0,109891	0,141509	0,141509	
Оказание услуг по обращению с твердыми коммунальными отходами (ТКО)	тонн	0,000320	0,000412	0,000412	
2.2. Содержание объектов недвижимого имущества, необходимого для выполнения муниципального задания					
Оплата услуг охраны	мес.	0,007326	0,009434	0,009434	иной метод
Услуги по техническому обслуживанию кондиционеров	шт.	0,003663	0,004717	0,004717	
Услуги по техническому обслуживанию вычислительной техники	мес.	0,007326	0,009434	0,009434	
Затраты на оплату услуг внештатных сотрудников (услуги электрика)	мес.	0,007326	0,009434	0,009434	
Затраты на закупку услуг управляющей компании по содержанию и текущему ремонту имущества многоквартирного дома	мес.	0,007326	0,009434	0,009434	
Взносы на капитальный ремонт	мес.	0,007326	0,009434	0,009434	
Затраты на санитарно-эпидемиологические услуги (дезинсекция, дератизация)	мес.	0,007326	0,009434	0,009434	
Затраты на оплату услуг по обслуживанию и уборке помещений	кв. м	1,176923	0,252594	0,252594	
Затраты на содержание прилегающей территории	кв. м	1,831502	0,393082	0,393082	
Услуги по техническому обслуживанию и ремонту систем пожарной сигнализации	мес.	0,007326	0,009434	0,009434	
2.3. Содержание объектов особо ценного движимого имущества, необходимого для выполнения муниципального задания					
Услуги по техническому обслуживанию и ремонту принтеров, многофункциональных устройств и копировальных аппаратов (оргтехники)	ед.	0,002442	0,002358	0,002358	иной метод

1	2	3	4	5	6
2.4. Затраты на приобретение объектов особо ценного движимого имущества					
Компьютеры персональные (системный блок, монитор, мышь, клавиатура, пред-установленное ПО)	шт.	0,000000	0,001572	0,001572	
2.5. Услуги связи					
Оказание услуг почтовой связи и иных услуг, технологически неразрывно связанных с услугами почтовой связи	ед.	0,010989	0,007862	0,007862	иной метод
Оказание услуг общедоступной электрической связи	мес.	0,007326	0,009434	0,009434	
Оказание услуг по предоставлению доступа к сети Интернет	мес.	0,007326	0,009434	0,009434	
2.6. Транспортные услуги					
Оказание транспортных услуг по перевозке сотрудников	маш. / час	0,373626	0,204403	0,204403	иной метод
2.7. Работники, которые не принимают непосредственного участия в выполнении муниципальной работы					
Директор	человеко-час	1,227104	1,550315	1,550315	иной метод
Заместитель директора	человеко-час	1,227112	1,550313	1,550313	
Начальник планово-экономического отдела	человеко-час	1,227107	1,550306	1,550306	
Экономист	человеко-час	1,227109	1,550291	1,550291	
Начальник общего отдела	человеко-час	1,227107	1,550306	1,550306	
Юрисконсульт	человеко-час	1,227109	1,550291	1,550291	
Специалист по связям с общественностью	человеко-час	1,227109	1,550291	1,550291	
2.8. Прочие общезайственные нужды					
Проезд при служебных командировках	количество чел.	0,001832	0,000786	0,000786	иной метод
Проживание при служебных командировках	количество чел.	0,001832	0,000786	0,000786	
Обеспечение суточными при служебной командировке	количество чел.	0,001831	0,000786	0,000786	
Информационно-консультационные услуги (СПС Консультант)	мес.	0,007326	0,009434	0,009434	
Изготовление квалифицированного (базового) сертификата ЭП	чел.	0,007326	0,003145	0,002358	
Оказание консультационных услуг, связанных с оборотом недвижимости, требующие предварительной проработки	усл. ед.	0,000000	0,025157	0,025157	
Оказание услуг по предоставлению права использования программы для ЭВМ «Касперский»	количество лицензий	0,000000	0,023585	0,023585	
Оказание услуг по сопровождению программы для ЭВМ «Полигон: Межевой план»	ед.	0,000000	0,003145	0,003145	
Оказание услуг по сопровождению программы для ЭВМ «Полигон: Карта план», «Полигон: Границы субъекта»	ед.	0,000000	0,002358	0,002358	
Затраты на приобретение неисключительных прав на программное обеспечение Солярис 8 Аналитик (лицензия на 12 мес.)	ед.	0,000000	0,000786	0,000786	
Оказание услуг по сопровождению электронных сервисов (техническое обслуживание и обновление сайта genplan)	мес.	0,007326	0,009434	0,009434	

1	2	3	4	5	6
Оказание услуг по предоставлению корректирующей информации спутниковой базовой станции	мес.	0,000000	0,009434	0,009434	
Организация обучения, повышения квалификации	чел.	0,000000	0,003145	0,003145	
Оказание услуг по проведению специальной оценки условий труда	ед.	0,000000	0,000786	0,000786	
Членские взносы для вступления в саморегулируемую организацию кадастровых инженеров	чел.	0,000000	0,003145	0,003145	
Клейкие закладки 8 цветов по 25 листов, (45*12)	шт.	0,018314	0,024371	0,024371	
Блок-кубик (9*9), белый	шт.	0,018316	0,024371	0,024371	
Скрепки металлические 28 мм, в упаковке не менее 100 шт.	шт.	0,036627	0,048743	0,048743	
Зажимы для бумаг 19 мм, в упаковке не менее 48 шт.	шт.	0,036631	0,048742	0,049528	
Штемпельная краска, синяя 45 мл	шт.	0,003664	0,001572	0,001572	
Клей-карандаш, 40 г	шт.	0,010988	0,024371	0,024371	
Корректирующая жидкость, 20 мл	шт.	0,018312	0,024371	0,024371	
Файл-вкладыш, не менее 110 мкм, в упаковке не менее 50 шт.	шт.	0,007326	0,007862	0,008648	
Файл-вкладыш, 45 мкм, в упаковке не менее 100 шт.	шт.	0,018315	0,024371	0,025157	
Механизм для скоросшивателя, в упаковке не менее 50 шт.	шт.	0,003663	0,002358	0,002358	
Папка-уголок	шт.	0,062259	0,086481	0,097484	
Короб архивный с завязками, не менее 75 мм	шт.	0,010989	0,015724	0,015724	
Короб архивный пластиковый, 120 мм	шт.	0,010988	0,014937	0,015723	
Ручка шариковая, 0,25 мм	шт.	0,036631	0,048742	0,048742	
Ручка шариковая автоматическая, 0,32 мм	шт.	0,036629	0,048742	0,048742	
Линер черный	шт.	0,018315	0,024371	0,024371	
Линер красный	шт.	0,018313	0,024371	0,024371	
Линер зеленый	шт.	0,018315	0,024371	0,024371	
Набор текстовых выделителей, набор 4 цвета	шт.	0,018316	0,024371	0,024371	
Ластик	шт.	0,018314	0,024372	0,024372	
Бумага формата А4	шт.	0,073260	0,032233	0,034591	
Салфетки для оргтехники в тубе, 100 шт.	шт.	0,003663	0,003931	0,003931	
Батарейки, AAA/LR03, в упаковке не менее 12 шт.	шт.	0,007326	0,007862	0,007862	
Батарейки, AA/LR6, в упаковке не менее 18 шт.	шт.	0,036630	0,007862	0,007862	
Папка-регистратор с арочным механизмом, 70 мм	шт.	0,010990	0,012579	0,012579	
Набор линеров, не менее 10 цветов	шт.	0,010989	0,012579	0,012579	
Диски CD-R, не менее 100 шт.	шт.	0,003663	0,003931	0,003931	
Диски DVD-R, не менее 100 шт.	шт.	0,003663	0,001572	0,001572	
Антистеллер	шт.	0,003667	0,002360	0,002360	
Вертикальный накопитель пластиковый, 3 секции	шт.	0,003663	0,003931	0,003931	
Конверты для CD дисков с окном, не менее 25 штук	шт.	0,010988	0,015724	0,015724	
Полотенца бумажные листовые, 20 упак.	шт.	0,014652	0,017296	0,018082	
Мыло-крем жидкое, 5 л	шт.	0,003663	0,003145	0,003145	

1	2	3	4	5	6
Освежитель воздуха, 300 мл	шт.	0,014651	0,019654	0,019654	
Средство для мытья посуды, 500 мл	шт.	0,007325	0,007076	0,007076	
Бумага туалетная, 8 шт.	шт.	0,043955	0,052673	0,052673	
Тонер – картридж тип MFC2503N голубой для Ricoh	шт.	0,010989	0,003145	0,003145	
Тонер – картридж тип MFC2503N желтый для Ricoh	шт.	0,010989	0,003145	0,003145	
Тонер – картридж тип MFC2503N малиновый для Ricoh	шт.	0,010989	0,003145	0,003145	
Тонер – картридж тип MFC2503 черный для Ricoh	шт.	0,010989	0,003145	0,003145	
Бутыль для отработанного тонера тип MP C6003	шт.	0,010989	0,000786	0,000786	
Картридж для Canon iR ADVANCE C2020i/2020i/2030i/2220i/2220i/222	шт.	0,003663	0,001572	0,001572	
5i/2230i, оригинальный, голубой					
Картридж для Canon iR ADVANCE C2020i/2020i/2030i/2220i/2220i/222	шт.	0,003663	0,001572	0,001572	
5i/2230i, оригинальный, черный					
Картридж для Canon iR ADVANCE C2020i/2020i/2030i/2220i/2220i/222	шт.	0,003663	0,001572	0,001572	
5i/2230i, оригинальный, пурпурный					
Картридж для Canon iR ADVANCE C2020i/2020i/2030i/2220i/2220i/222	шт.	0,003663	0,001572	0,001572	
5i/2230i, оригинальный, желтый					
Содержание работы «Выполнение кадастровых работ по земельным участкам в целях постановки земельных участков под многоквартирными домами на государственный кадастровый учет»					
Уникальный номер реестровой записи 2807730					
1. Натуральные нормы, непосредственно связанные с выполнением муниципальной работы					
1.1. Работники, непосредственно связанные с выполнением муниципальной работы					
Главный инженер проекта	человеко-час	1,000000	1,000000	1,000000	иной метод
Начальник отдела кадастровых работ	человеко-час	1,000000	1,000000	1,000000	
Геоземест отдел кадастровых работ	человеко-час	8,000000	8,000000	8,000000	
Ведущий инженер отдела кадастровых работ	человеко-час	8,000000	8,000000	8,000000	
1.2. Материальные запасы и движимое имущество (основные средства и нематериальные активы), используемое в процессе выполнения муниципальной работы, с учетом срока его полезного использования					

1	2	3	4	5	6
Бумага формата А4	упаковка	0,050000	0,050000	0,050000	иной метод
Бумага формата А3	упаковка	0,050000	0,050000	0,050000	
Пружины металлические для переплета 14,3 мм	упаковка	0,030000	0,020000	0,020000	
Пружины металлические для переплета 12,7 мм	упаковка	0,030000	0,020000	0,020000	
Обложки пластиковые прозрачные для переплета, не менее 100 шт.	упаковка	0,005000	0,002500	0,002500	
Обложки картонные для переплета, не менее 100 шт.	упаковка	0,005000	0,002500	0,002500	
Бумага рулонная А0, ширина не менее 914 мм	шт.	0,030000	0,003000	0,003000	
Тонер Konica Minolta bizhub С308, TN-324С (А8DA450), ресурс 26 000 стр., цвет: Cyan/«синий», оригинальный	шт.	0,002000	0,001000	0,001000	
Тонер Konica Minolta bizhub С308, TN-324К (А8DA150), ресурс 28 000 стр., цвет: Black/«черный», оригинальный	шт.	0,002000	0,001000	0,001000	
Тонер Konica Minolta bizhub С308, TN-324У (А8DA250), ресурс 26 000 стр., цвет: Yellow/желтый, оригинальный	шт.	0,002000	0,001000	0,001000	
Тонер Konica Minolta bizhub С308, TN-324М (А8DA350), ресурс 26 000 стр., цвет: Magenta/красный, оригинальный	шт.	0,002000	0,001000	0,001000	
Картридж HP CF380X/312X Black	шт.	0,001000	0,000000	0,000000	
Картридж HP CF381A Cyan	шт.	0,001000	0,000000	0,000000	
Картридж HP CF382A Yellow	шт.	0,001000	0,000000	0,000000	
Картридж HP CF383A Magenta	шт.	0,001000	0,000000	0,000000	
Картридж HP № 72 Grey (130 мл) для DesignJet	шт.	0,001000	0,001000	0,001000	
Картридж HP № 72 Cyan (130 мл) для DesignJet	шт.	0,001000	0,001000	0,001000	
Картридж HP № 72 Magenta (130 мл) для DesignJet	шт.	0,001000	0,001000	0,001000	
Картридж HP № 72 MatteBlack (130 мл) для DesignJet	шт.	0,001000	0,001000	0,001000	
Картридж HP № 72 Photo Black (130 мл) для DesignJet	шт.	0,001000	0,001000	0,001000	
Картридж HP № 72 Yellow (130 мл) для DesignJet	шт.	0,001000	0,001000	0,001000	
Печатающая головка HP № 72 (С9380А) Grey + Photo Black	шт.	0,001000	0,001000	0,001000	
Печатающая головка HP № 72 (С9384А) Matte Black + Yellow	шт.	0,001000	0,001000	0,001000	
Печатающая головка HP № 72 (С9383А) Magenta + Cyan	шт.	0,001000	0,001000	0,001000	
Тонер – картридж тип МРС2503N голубой для Ricoh	шт.	0,001000	0,001000	0,001000	
Тонер – картридж тип МРС2503N желтый для Ricoh	шт.	0,001000	0,001000	0,001000	
Тонер – картридж тип МРС2503N малиновый для Ricoh	шт.	0,001000	0,001000	0,001000	
Тонер – картридж тип МРС2503 черный для Ricoh	шт.	0,001000	0,001000	0,001000	
Бутыль для отработанного тонера тип МР С6003	шт.	0,001000	0,000800	0,000800	
1.3 Затраты на транспортные услуги, используемые в процессе выполнения муниципальной работы					
оказание транспортных услуг по перевозке геодизитов месту расположения земельного участка	маш. / час	2,535921	2,535921	2,535921	иной метод
2. Натуральные нормы на общехозяйственные нужды					
2.1. Коммунальные услуги					

1	2	3	4	5	6
Электроэнергия	кВт/ч	17,379789	9,604622	9,604622	иной метод
Теплоэнергия и горячее водоснабжение	Гкал	0,035714	0,019737	0,019737	
Холодное водоснабжение	куб. м	0,214281	0,118421	0,118421	
Водоотведение	куб. м	0,214288	0,118421	0,118421	
Оказание услуг по обращению с твердыми коммунальными отходами (ТКО)	тонн	0,000623	0,000345	0,000345	
2.2. Содержание объектов недвижимого имущества, необходимого для выполнения муниципального задания					
Оплата услуг охраны	мес.	0,014286	0,007895	0,007895	иной метод
Услуги по техническому обслуживанию кондиционеров	шт.	0,007143	0,003947	0,003947	
Услуги по техническому обслуживанию вычислительной техники	мес.	0,014286	0,007895	0,007895	
Затраты на оплату услуг внештатных сотрудников (услуги электрика)	мес.	0,014286	0,007895	0,007895	
Затраты на закупку услуг управляющей компании по содержанию и текущему ремонту имущества многоквартирного дома	мес.	0,014286	0,007895	0,007895	
Взносы на капитальный ремонт	мес.	0,014286	0,007895	0,007895	
Затраты на санитарно-эпидемиологические услуги (дезинсекция, дератизация)	мес.	0,014286	0,007895	0,007895	
Затраты на оплату услуг по обслуживанию и уборке помещений	кв. м	2,294999	0,211382	0,211382	
Затраты на содержание прилегающей территории	кв. м	3,571429	0,328947	0,328947	
Услуги по техническому обслуживанию и ремонту систем пожарной сигнализации	мес.	0,014286	0,007895	0,007895	
2.3. Содержание объектов особо ценного движимого имущества, необходимого для выполнения муниципального задания					
Услуги по техническому обслуживанию и ремонту принтеров, многофункциональных устройств и копировальных аппаратов (оргтехники)	ед.	0,004762	0,001974	0,001974	иной метод
2.4. Затраты на приобретение объектов особо ценного движимого имущества					
Компьютеры персональные (системный блок, монитор, мышь, клавиатура, пред-установленное ПО)	шт.	0,000000	0,001316	0,001316	
2.5. Услуги связи					
Оказание услуг почтовой связи и иных услуг, технологически неразрывно связанных с услугами почтовой связи	ед.	0,021428	0,006579	0,006579	иной метод
Оказание услуг общедоступной электрической связи	мес.	0,014286	0,007895	0,007895	
Оказание услуг по предоставлению доступа к сети Интернет	мес.	0,014286	0,007895	0,007895	
2.6. Транспортные услуги					
Оказание транспортных услуг по перевозке сотрудников	маш. / час	0,728571	0,171053	0,171053	иной метод
2.7. Работники, которые не принимают непосредственного участия в выполнении муниципальной работы					
Директор	человеко-час	2,392852	1,297369	1,297369	иной метод
Заместитель директора	человеко-час	2,392868	1,297368	1,297368	
Начальник планово-экономического отдела	человеко-час	2,392858	1,297361	1,297361	
Экономист	человеко-час	2,392862	1,297349	1,297349	
Начальник общего отдела	человеко-час	2,392858	1,297361	1,297361	
Юрисконсульт	человеко-час	2,392862	1,297349	1,297349	
Специалист по связям с общественностью	человеко-час	2,392862	1,297349	1,297349	
2.8. Прочие общехозяйственные нужды					

1	2	3	4	5	6
Проезд при служебных командировках	количество чел.	0,003571	0,000658	0,000658	иной метод
Проживание при служебных командировках	количество чел.	0,003571	0,000658	0,000658	
Обеспечение суточными при служебной командировке	количество чел.	0,003571	0,000658	0,000658	
Информационно-консультационные услуги (СПС Консультант)	мес.	0,014286	0,007895	0,007895	
Изготовление квалифицированного (базового) сертификата ЭП	чел.	0,014286	0,002632	0,001974	
Оказание консультационных услуг, связанных с оборотом недвижимости, требующие предварительной проработки	усл. ед.	0,000000	0,021053	0,021053	
Оказание услуг по предоставлению права использования программы для ЭВМ «Касперский»	количество лицензий	0,000000	0,019737	0,019737	
Оказание услуг по сопровождению программы для ЭВМ «Полигон: Межевой план»	ед.	0,000000	0,002632	0,002632	
Оказание услуг по сопровождению программы для ЭВМ «Полигон: Карта план», «Полигон: Границы субъекта»	ед.	0,000000	0,001974	0,001974	
Затраты на приобретение неисключительных прав на программное обеспечение Солярис 8 Аналитик (лицензия на 12 мес.)	ед.	0,000000	0,000658	0,000658	
Оказание услуг по сопровождению электронных сервисов (техническое обслуживание и обновление сайта seprlan)	мес.	0,014286	0,007895	0,007895	
Оказание услуг по предоставлению корректирующей информации спутниковой базовой станции	мес.	0,000000	0,007895	0,007895	
Организация обучения, повышения квалификации	чел.	0,000000	0,002632	0,002632	
Оказание услуг по проведению специальной оценки условий труда	ед.	0,000000	0,000658	0,000658	
Членские взносы для вступления в саморегулируемую организацию кадастровых инженеров	чел.	0,000000	0,002632	0,002632	
Клейкие закладки 8 цветов по 25 листов, (45*12)	шт.	0,035713	0,020395	0,020395	
Блок-кубик (9*9*9), белый	шт.	0,035716	0,020395	0,020395	
Скрепки металлические 28 мм, в упаковке не менее 100 шт.	шт.	0,071423	0,040790	0,040790	
Зажимы для бумаг 19 мм, в упаковке не менее 48 шт.	шт.	0,071430	0,040789	0,041447	
Штемпельная краска, синяя 45 мл	шт.	0,007144	0,001316	0,001316	
Клей-карандаш, 40 г	шт.	0,021428	0,020395	0,020395	
Корректирующая жидкость, 20 мл	шт.	0,035709	0,020395	0,020395	
Файл-вкладыш, не менее 110 мкм, в упаковке не менее 50 шт.	шт.	0,014285	0,006579	0,007237	
Файл-вкладыш, 45 мкм, в упаковке не менее 100 шт.	шт.	0,035714	0,020395	0,021053	
Механизм для скоросшивателя, в упаковке не менее 50 шт.	шт.	0,007142	0,001974	0,001974	
Папка-уголок	шт.	0,121405	0,072371	0,081579	
Короб архивный с завязками, не менее 75 мм	шт.	0,021428	0,013158	0,013158	
Короб архивный пластиковый, 120 мм	шт.	0,021427	0,012500	0,013158	

1	2	3	4	5	6
Ручка шариковая, 0,25 мм	шт.	0,071431	0,040790	0,040790	
Ручка шариковая автоматическая, 0,32 мм	шт.	0,071427	0,040789	0,040789	
Линер черный	шт.	0,035714	0,020395	0,020395	
Линер красный	шт.	0,035711	0,020395	0,020395	
Линер зеленый	шт.	0,035714	0,020395	0,020395	
Набор текстовых выделителей, набор 4 цвета	шт.	0,035716	0,020395	0,020395	
Ластик	шт.	0,035713	0,020395	0,020395	
Бумага формата А4	шт.	0,142857	0,026974	0,028947	
Салфетки для ортехники в тубе, 100 шт.	шт.	0,007143	0,003289	0,003289	
Батарейки, AAA/LR03, в упаковке не менее 12 шт.	шт.	0,014286	0,006579	0,006579	
Батарейки, AA/LR6, в упаковке не менее 18 шт.	шт.	0,071429	0,006579	0,006579	
Папка-регистратор с арочным механизмом, 70 мм	шт.	0,021430	0,010526	0,010526	
Набор линеров, не менее 10 цветов	шт.	0,021428	0,010526	0,010526	
Диски CD-R, не менее 100 шт.	шт.	0,007143	0,003289	0,003289	
Диски DVD-R, не менее 100 шт.	шт.	0,007143	0,001316	0,001316	
Антистеплер	шт.	0,007150	0,001975	0,001975	
Вертикальный накопитель пластиковый, 3 секции	шт.	0,007143	0,003290	0,003290	
Конверты для CD дисков с окном, не менее 25 штук	шт.	0,021426	0,013158	0,013158	
Полотенца бумажные листовые, 20 упак.	шт.	0,028571	0,014474	0,015132	
Мыло-крем жидкое, 5 л	шт.	0,007143	0,002632	0,002632	
Освежитель воздуха, 300 мл	шт.	0,028569	0,016447	0,016447	
Средство для мытья посуды, 500 мл	шт.	0,014284	0,005922	0,005922	
Бумага туалетная, 8 шт.	шт.	0,085713	0,044079	0,044079	
Тонер – картридж тип MPC2503H голубой для Ricoh	шт.	0,021429	0,002632	0,002632	
Тонер – картридж тип MPC2503H желтый для Ricoh	шт.	0,021429	0,002632	0,002632	
Тонер – картридж тип MPC2503H малиновый для Ricoh	шт.	0,021429	0,002632	0,002632	
Тонер – картридж тип MPC2503 черный для Ricoh	шт.	0,021429	0,002632	0,002632	
Бутыль для отработанного тонера тип MP C6003	шт.	0,021428	0,000658	0,000658	
Картридж для Canon iR ADVANCE C2020i/2020i/2025i/2030i/2220i/2220i/2225i/2230i, оригинальный, голубой	шт.	0,007143	0,001316	0,001316	
Картридж для Canon iR ADVANCE C2020i/2020i/2025i/2030i/2220i/2220i/2225i/2230i, оригинальный, голубой	шт.	0,007143	0,001316	0,001316	
Картридж для Canon iR ADVANCE C2020i/2020i/2025i/2030i/2220i/2220i/2225i/2230i, оригинальный, черный	шт.	0,007143	0,001316	0,001316	
Картридж для Canon iR ADVANCE C2020i/2020i/2025i/2030i/2220i/2220i/2225i/2230i, оригинальный, пурпурный	шт.	0,007143	0,001316	0,001316	
Картридж для Canon iR ADVANCE C2020i/2020i/2025i/2030i/2220i/2220i/2225i/2230i, оригинальный, желтый	шт.	0,007143	0,001316	0,001316	

Муниципальная работа «Разработка концепций по реновации и развитию территорий города Перми»

Уникальный номер реестровой записи 2806630

1. Натуральные нормы, непосредственно связанные с выполнением муниципальной работы

1	2	3	4	5	6
1.1. Работники, непосредственно связанные с выполнением муниципальной работы					
Главный инженер проекта	человеко-час	180,000000	180,000000	180,000000	180,000000
Главный архитектор проекта	человеко-час	317,000000	317,000000	317,000000	317,000000
Начальник отдела кадастровых работ	человеко-час	24,000000	24,000000	24,000000	24,000000
Начальник отдела транспортного развития территории	человеко-час	165,000000	165,000000	165,000000	165,000000
Ведущий эксперт транспортного развития территории	человеко-час	95,000000	95,000000	95,000000	95,000000
Ведущий инженер отдела планировки	человеко-час	212,000000	212,000000	212,000000	212,000000
Начальник отдела концептуальных решений по архитектуре и благоустройству территорий	человеко-час	335,000000	335,000000	335,000000	335,000000
Ведущий архитектор концептуальных решений по архитектуре и благоустройству территорий	человеко-час	1 304,000000	1 304,000000	1 304,000000	1 304,000000
Инженер I категории концептуальных решений по архитектуре и благоустройству территорий	человеко-час	316,000000	316,000000	316,000000	316,000000
1.2. Материальные запасы и движимое имущество (основные средства и нематериальные активы), используемое в процессе выполнения муниципальной работы, с учетом срока его полезного использования					иной метод
Бумага формата А4	упаковка	3,000000	2,500000	2,500000	2,500000
Бумага формата А3	упаковка	3,000000	2,500000	2,500000	2,500000
Пружины металлические для переплета 14,3 мм	упаковка	0,071000	0,195000	0,195000	0,195000
Пружины металлические для переплета 12,7 мм	упаковка	0,071000	0,195000	0,195000	0,195000
Обложки пластиковые прозрачные для переплета, не менее 100 шт.	упаковка	0,021000	0,050000	0,050000	0,050000
Обложки картонные для переплета, не менее 100 шт.	упаковка	0,021000	0,050000	0,050000	0,050000
Бумага рулонная А0, ширина не менее 914 мм	шт.	0,071000	0,039000	0,039000	0,039000
Тонер Konica Minolta bizhub S308, TN-324C (A8DA450), ресурс 26 000 стр., цвет: Cyan/«синий», оригинальный	шт.	0,203000	0,176000	0,176000	0,176000
Тонер Konica Minolta bizhub S308, TN-324K (A8DA150), ресурс 28 000 стр., цвет: Black/«черный», оригинальный	шт.	0,203000	0,176000	0,176000	0,176000
Тонер Konica Minolta bizhub S308, TN-324Y (A8DA250), ресурс 26 000 стр., цвет: Yellow/желтый, оригинальный	шт.	0,203000	0,176000	0,176000	0,176000
Тонер Konica Minolta bizhub S308, TN-324M (A8DA350), ресурс 26 000 стр., цвет: Magenta/красный, оригинальный	шт.	0,203000	0,176000	0,176000	0,176000
Картридж HP CF380X/312X Black	шт.	0,175000	0,200000	0,200000	0,200000
Картридж HP CF381A Cyan	шт.	0,175000	0,200000	0,200000	0,200000
Картридж HP CF382A Yellow	шт.	0,175000	0,200000	0,200000	0,200000
Картридж HP CF383A Magenta	шт.	0,175000	0,200000	0,200000	0,200000
Картридж HP № 72 Grey (130 мл) для DesignJet	шт.	0,175000	0,000000	0,000000	0,000000
Картридж HP № 72 Cyan (130 мл) для DesignJet	шт.	0,175000	0,000000	0,000000	0,000000
Картридж HP № 72 Magenta (130 мл) для DesignJet	шт.	0,175000	0,000000	0,000000	0,000000
Картридж HP № 72 MatteBlack (130 мл) для DesignJet	шт.	0,175000	0,000000	0,000000	0,000000
Картридж HP № 72 Photo Black (130 мл) для DesignJet	шт.	0,175000	0,000000	0,000000	0,000000

1	2	3	4	5	6
Картридж HP № 72 Yellow (130 мл) для DesignJet	шт.	0,175000	0,000000	0,000000	
Печатающая головка HP № 72 (С9380А) Grey + Photo Black	шт.	0,175000	0,000000	0,000000	
Печатающая головка HP № 72 (С9384А) Matte Black + Yellow	шт.	0,175000	0,000000	0,000000	
Печатающая головка HP № 72 (С9383А) Magenta + Cyan	шт.	0,175000	0,000000	0,000000	
Тонер – картридж тип МРС2503Н голубой для Ricoh	шт.	0,175000	0,176000	0,176000	
Тонер – картридж тип МРС2503Н желтый для Ricoh	шт.	0,175000	0,176000	0,176000	
Тонер – картридж тип МРС2503Н малиновый для Ricoh	шт.	0,175000	0,176000	0,176000	
Тонер – картридж тип МРС2503 черный для Ricoh	шт.	0,175000	0,009000	0,009000	
Бутиль для отработанного тонера тип МРС6003	шт.	0,175000	0,100000	0,100000	
2. Натуральные нормы на общехозяйственные нужды					
2.1. Коммунальные услуги					
Электроэнергия	кВт/ч	347,595779	364,975649	364,975649	иной метод
Теплоэнергия и горячее водоснабжение	Гкал	0,714285	0,750001	0,750001	
Холодное водоснабжение	куб. м	4,285626	4,500000	4,500000	
Водоотведение	куб. м	4,285752	4,500000	4,500000	
Оказание услуг по обращению с твердыми коммунальными отходами (ТКО)	тонн	0,012469	0,013092	0,013092	
2.2. Содержание объектов недвижимого имущества, необходимого для выполнения муниципального задания					
Оплата услуг охраны	мес.	0,285715	0,300000	0,300000	иной метод
Услуги по техническому обслуживанию кондиционеров	шт.	0,142855	0,150000	0,150000	
Услуги по техническому обслуживанию вычислительной техники	мес.	0,285714	0,300000	0,300000	
Затраты на оплату услуг внештатных сотрудников (услуги электрика)	мес.	0,285714	0,300000	0,300000	
Затраты на закупку услуг управляющей компании по содержанию и текущему ремонту имущества многоквартирного дома	мес.	0,285714	0,300000	0,300000	
Взносы на капитальный ремонт	мес.	0,285713	0,300000	0,300000	
Затраты на санитарно-эпидемиологические услуги (дезинсекция, дератизация)	мес.	0,285714	0,300001	0,300001	
Затраты на оплату услуг по обслуживанию и уборке помещения	кв. м	45,899984	8,032502	8,032502	
Затраты на содержание прилегающей территории	кв. м	71,428571	12,500004	12,500004	
Услуги по техническому обслуживанию и ремонту систем пожарной сигнализации	мес.	0,285713	0,300000	0,300000	
2.3. Содержание объектов особо ценного движимого имущества, необходимого для выполнения муниципального задания					
Услуги по техническому обслуживанию и ремонту принтеров, многофункциональных устройств и копировальных аппаратов (оргтехники)	ед.	0,095238	0,075000	0,075000	иной метод
2.4. Затраты на приобретение объектов особо ценного движимого имущества					
Компьютеры персональные (системный блок, монитор, мышь, клавиатура, пред-установленное ПО)	шт.	0,000000	0,050000	0,050000	
2.5. Услуги связи					
Оказание услуг почтовой связи и иных услуг, технологически неразрывно связанных с услугами почтовой связи	ед.	0,428553	0,250002	0,250002	иной метод
Оказание услуг общедоступной электрической связи	мес.	0,285716	0,300001	0,300001	
Оказание услуг по предоставлению доступа к сети Интернет	мес.	0,285714	0,300000	0,300000	

1	2	3	4	5	6
2.6. Транспортные услуги					
Оказание транспортных услуг по перевозке сотрудников	маш. / час	14,571429	6,500000	6,500000	иной метод
2.7. Работники, которые не принимают непосредственного участия в выполнении муниципальной работы					иной метод
Директор	человеко-час	47,857045	49,300029	49,300029	
Заместитель директора	человеко-час	47,857363	49,299967	49,299967	
Начальник планово-экономического отдела	человеко-час	47,857157	49,299732	49,299732	
Экономист	человеко-час	47,857248	49,299249	49,299249	
Начальник общего отдела	человеко-час	47,857157	49,299732	49,299732	
Юрисконсульт	человеко-час	47,857248	49,299249	49,299249	
Специалист по связям с общественностью	человеко-час	47,857248	49,299249	49,299249	
2.8. Прочие общехозяйственные нужды					
Проезд при служебных командировках	количество чел.	0,071429	0,025000	0,025000	иной метод
Проживание при служебных командировках	количество чел.	0,071429	0,025000	0,025000	
Обеспечение суточными при служебной командировке	количество чел.	0,071428	0,025000	0,025000	
Информационно-консультационные услуги (СПС Консультант)	мес.	0,285714	0,300000	0,300000	
Изготовление квалифицированного (базового) сертификата ЭП	чел.	0,285715	0,100000	0,075000	
Оказание консультационных услуг, связанных с оборотом недвижимости, требующие предварительной проработки	усл. ед.	0,000000	0,800000	0,800000	
Оказание услуг по предоставлению права использования программы для ЭВМ «Касперский»	количество лицензий	0,000000	0,750000	0,750000	
Оказание услуг по сопровождению программы для ЭВМ «Полигон: Межевой план»	ед.	0,000000	0,100000	0,100000	
Оказание услуг по сопровождению программы для ЭВМ «Полигон: Карта план», «Полигон: Границы субъекта»	ед.	0,000000	0,075000	0,075000	
Затраты на приобретение неисключительных прав на программное обеспечение	ед.	0,000000	0,025000	0,025000	
Солярис 8 Аналитик (лицензия на 12 мес.)	ед.	0,000000	0,025000	0,025000	
Оказание услуг по сопровождению электронных сервисов (техническое обслуживание и обновление сайта gepplan)	мес.	0,285715	0,300000	0,300000	
Оказание услуг по предоставлению корректирующей информации спутниковой базовой станции	мес.	0,000000	0,300000	0,300000	
Организация обучения, повышения квалификации	чел.	0,000000	0,100000	0,100000	
Оказание услуг по проведению специальной оценки условий труда	ед.	0,000000	0,025000	0,025000	
Членские взносы для вступления в саморегулируемую организацию кадастровых инженеров	чел.	0,000000	0,100000	0,100000	
Клейкие закладки 8 цветов по 25 листов, (45*12)	шт.	0,714253	0,775011	0,775011	
Блок-кубик (9*9*9), белый	шт.	0,714321	0,774996	0,774996	

1	2	3	4	5	6
Скрепки металлические 28 мм, в упаковке не менее 100 шт.	шт.	1,428466	1,550012	1,550012	
Зажимы для бумаг 19 мм, в упаковке не менее 48 шт.	шт.	1,428595	1,549997	1,574999	
Штемпельная краска, синяя 45 мл	шт.	0,142887	0,049990	0,049990	
Клей-карандаш, 40 г	шт.	0,428550	0,775006	0,775006	
Корректирующая жидкость, 20 мл	шт.	0,714184	0,775000	0,775000	
Файл-вкладыш, не менее 110 мкм, в упаковке не менее 50 шт.	шт.	0,285710	0,250003	0,274998	
Файл-вкладыш, 45 мкм, в упаковке не менее 100 шт.	шт.	0,714286	0,774999	0,800000	
Механизм для скоросшивателя, в упаковке не менее 50 шт.	шт.	0,142847	0,074997	0,074997	
Папка-уголок	шт.	2,428105	2,750109	3,100000	
Короб архивный с завязками, не менее 75 мм	шт.	0,428559	0,500009	0,500009	
Короб архивный пластиковый, 120 мм	шт.	0,428547	0,475006	0,500000	
Ручка шариковая, 0,25 мм	шт.	1,428623	1,550009	1,550009	
Ручка шариковая автоматическая, 0,32 мм	шт.	1,428549	1,549992	1,549992	
Линер черный	шт.	0,714286	0,775004	0,775004	
Линер красный	шт.	0,714222	0,775007	0,775007	
Линер зеленый	шт.	0,714286	0,775004	0,775004	
Набор текстовых выделителей, набор 4 цвета	шт.	0,714321	0,775000	0,775000	
Ластик	шт.	0,714261	0,775017	0,775017	
Бумага формата А4	шт.	2,857133	1,025000	1,100000	
Салфетки для оргтехники в тубе, 100 шт.	шт.	0,142869	0,124999	0,124999	
Батарейки, AAA/LR03, в упаковке не менее 12 шт.	шт.	0,285712	0,249999	0,249999	
Батарейки, AA/LR6, в упаковке не менее 18 шт.	шт.	1,428576	0,250001	0,250001	
Папка-регистратор с арочным механизмом, 70 мм	шт.	0,428593	0,400000	0,400000	
Набор линеров, не менее 10 цветов	шт.	0,428566	0,400000	0,400000	
Диски CD-R, не менее 100 шт.	шт.	0,142856	0,125001	0,125001	
Диски DVD-R, не менее 100 шт.	шт.	0,142857	0,050000	0,050000	
Антистеплер	шт.	0,142994	0,075048	0,075048	
Вертикальный накопитель пластиковый, 3 секции	шт.	0,142857	0,125003	0,125003	
Конверты для CD дисков с окном, не менее 25 штук	шт.	0,428519	0,500012	0,500012	
Полотенца бумажные листовые, 20 упак.	шт.	0,571427	0,550000	0,575000	
Мыло-крем жидкое, 5 л	шт.	0,142868	0,100000	0,100000	
Освежитель воздуха, 300 мл	шт.	0,571371	0,624985	0,624985	
Средство для мытья посуды, 500 мл	шт.	0,285683	0,225022	0,225022	
Бумага туалетная, 8 шт.	шт.	1,714251	1,674996	1,674996	
Тонер – картридж тип МРС2503Н голубой для Ricoh	шт.	0,428572	0,100000	0,100000	
Тонер – картридж тип МРС2503Н желтый для Ricoh	шт.	0,428572	0,100000	0,100000	
Тонер – картридж тип МРС2503Н малиновый для Ricoh	шт.	0,428572	0,100000	0,100000	
Тонер – картридж тип МРС2503 черный для Ricoh	шт.	0,428572	0,100000	0,100000	
Бутиль для отработанного тонера тип МРС6003	шт.	0,428568	0,025001	0,025001	

1	2	3	4	5	6
Картридж для Canon iR ADVANCE C2020i/2020i/2025i/2030i/2220i/2220i/2220i/222 5i/2230i, оригинальный, голубой	шт.	0,142857	0,050000	0,050000	
Картридж для Canon iR ADVANCE C2020i/2020i/2025i/2030i/2220i/2220i/222 5i/2230i, оригинальный, черный	шт.	0,142856	0,050000	0,050000	
Картридж для Canon iR ADVANCE C2020i/2020i/2025i/2030i/2220i/2220i/222 5i/2230i, оригинальный, пурпурный	шт.	0,142857	0,050000	0,050000	
Картридж для Canon iR ADVANCE C2020i/2020i/2025i/2030i/2220i/2220i/222 5i/2230i, оригинальный, желтый	шт.	0,142857	0,050000	0,050000	



АДМИНИСТРАЦИЯ ГОРОДА ПЕРМИ ПОСТАНОВЛЕНИЕ

19.11.2021

№ 1034

О внесении изменений в постановление администрации города Перми от 29.12.2007 № 561 «Об определении мест для отбывания наказания лицами, осужденными к обязательным и исправительным работам»

В соответствии со статьями 25, 39 Уголовно-исполнительного кодекса Российской Федерации, Уставом города Перми, в целях актуализации правовых актов администрации города Перми администрация города Перми ПОСТАНОВЛЯЕТ:

1. Внести в перечень мест для отбывания осужденными наказания в виде исправительных работ, утвержденный постановлением администрации города Перми от 29 декабря 2007 г. № 561 «Об определении мест для отбывания наказания лицами, осужденными к обязательным и исправительным работам» (в ред. от 30.05.2008 № 466, от 09.06.2009 № 315, от 09.04.2010 № 168, от 26.11.2010 № 814, от 24.02.2011 № 62, от 25.03.2011 № 111, от 29.07.2011 № 384, от 20.09.2011 № 507, от 21.10.2011 № 660, от 19.12.2011 № 22, от 15.02.2012 № 59, от 02.04.2012 № 140, от 23.04.2012 № 186, от 28.05.2012 № 242, от 22.08.2012 № 475, от 10.04.2013 № 250, от 26.07.2013 № 613, от 31.10.2013 № 935, от 20.12.2013 № 1198, от 04.03.2014 № 143, от 03.09.2014 № 584, от 06.11.2014 № 812, от 25.12.2014 № 1045, от 25.02.2015 № 97, от 13.05.2015 № 266, от 04.08.2015 № 528, от 08.10.2015 № 731, от 21.01.2016 № 36, от 24.03.2016 № 197, от 09.06.2016 № 398, от 19.07.2016 № 513, от 09.11.2016 № 997, от 07.04.2017 № 263, от 10.05.2017 № 343, от 02.08.2017 № 596, от 11.08.2017 № 616, от 01.12.2017 № 1087, от 21.06.2018 № 411, от 10.12.2018 № 965, от 15.05.2019 № 177-П, от 16.08.2019 № 483, от 10.01.2020 № 16, от 25.05.2020 № 456, от 07.07.2020 № 580, от 22.09.2020 № 867, от 18.12.2020 № 1281, от 28.01.2021 № 25, от 25.03.2021 № 196, от 18.06.2021 № 448, от 30.07.2021 № 568), следующие изменения:

1.1. строку 1.51 признать утратившей силу;

1.2. строку 1.57 изложить в следующей редакции:

1.57	ООО «ПКФ «Злак»	г. Пермь, ул. Промучасток, д. 40/1	г. Пермь, ул. Промучасток, д. 40	5903037522
------	-----------------	--	-------------------------------------	------------

1.3. строку 1.84 изложить в следующей редакции:

1.84	ООО «Олимп»	г. Пермь, шоссе Космонавтов, строение 61б, офис 510	г. Пермь, шоссе Космонавтов, строение 61б, офис 510	5948061405
------	-------------	--	--	------------

1.4. дополнить строками 1.87, 1.88 следующего содержания:

1.87	ИП Выходов Игнат Олегович	г. Пермь, ул. Овчинникова, д. 18, кв. 36	г. Пермь, ул. Дзержинского, д.59	590305307654
1.88	ООО «ЧОП «ОСА»	г. Пермь, проезд Якуба Коласа, д. 11, офис 2	г. Пермь, проезд Якуба Коласа, д. 11	5902196819

1.5. строку 2.1 признать утратившей силу;

1.6. дополнить строками 2.61-2.63 следующего содержания:

2.61	ООО «Бобер»	Пермский край, г. Добрянка, ул. Чудинова, д.15	г. Пермь, ул. Промышленная, д. 137ж	5948062631
2.62	ИП Нуралиев Шухратбек Муминжанович	г. Пермь, ул. Мира, д. 66в	г. Пермь, ул. Мира, д. 66в	590851202608

2.63	ИП Мошев Владислав Владимирович	г. Пермь, ул. Советской Армии, д. 46, кв. 68	г. Пермь, ул. Норильская, д.8	590500202581
------	---------------------------------	--	----------------------------------	--------------

1.7. дополнить строками 3.57-3.60 следующего содержания:

3.57	ООО «ПМФ «Химмонтаж»	г. Пермь, ул. Ласьвинская, д. 100	г. Пермь, ул. Ласьвинская, д. 100	5908019647
3.58	ООО «Успех»	г. Краснокамск, ул. Коммунистическая, д. 14, кв. 3	г. Пермь, ул. Хвойная, д. 10	5916032539
3.59	АО «Галополимер Пермь»	г. Пермь, ул. Ласьвинская, д. 98	г. Пермь, ул. Ласьвинская, д. 98	5908007560
3.60	ООО «Энергоэффективность»	г. Пермь, ул. Маршала Рыбалко, д. 84, кв. 25	г. Пермь, ул. Ласьвинская, д. 14	5908079879

1.8. строку 4.11 признать утратившей силу;

1.9. строку 4.13 признать утратившей силу;

1.10. дополнить строками 4.32-4.34 следующего содержания:

4.32	ООО «Эвогрид»	г. Пермь, ул. Борцов Революции, д. 147	г. Пермь, ул. Борцов Революции, д. 147	5904282090
4.33	ООО «ТрансКомСтрой»	г. Пермь, ул. Сибирская, д. 4а, помещение 14	г. Пермь, ул. Сибирская, д. 4а, поме- щение 14	5905295529
4.34	ООО «Строитель»	г. Пермь, ул. Аркадия Гайдара, д. 16а	г. Пермь, ул. Осинская, д. 7	5904151059

1.11. строку 5.47 изложить в следующей редакции:

5.47	ООО «Аква-Т»	Пермский край, г. Добрянка, п/ст. пятый км, ул. Центральная, д. 8а	г. Пермь, ул. Седова, д.7	5906145300
------	--------------	---	------------------------------	------------

1.12. строку 5.77 изложить в следующей редакции:

5.77	ООО «Денстрой»	г. Пермь, ул. КИМ, д. 77, офис 311а	г. Пермь, ул. Братьев Вагановых, д. 11, офис 311	5906153750
------	----------------	--	--	------------

1.13. дополнить строками 5.80-5.86 следующего содержания:

5.80	ИП Астраханцев Сергей Юрьевич	г. Пермь, ул. Целинная, д. 23а	г. Пермь, ул. Целинная, д. 23а	595702460048
5.81	ООО «Единый строитель- ный центр»	г. Пермь, проспект Комсомольский, д. 72, этаж/помещение 2/38	г. Пермь, ул. Ленская, д. 40а	5904377352
5.82	ИП Веселова Алена Павловна	Пермский край, Оханский район, д. Половинка	г. Пермь, ул. Старцева, д. 31, корпус 2	594600606560
5.83	ИП Трунова Ларина Алексеевна	г. Пермь, ул. Аркадия Гайдара, д. 12, кв. 1	г. Пермь, ул. Аркадия Гайдара, д. 12, кв. 1	590612545932
5.84	ООО ОА «Феникс»	г. Пермь, ул. Пушкарская, д. 55, офис 11	г. Пермь, ул. Пушкарская, д. 55, офис 11	5906142081
5.85	ООО «Деко-Пол»	г. Пермь, ул. Тургенева, 33а, офис 109	г. Пермь, ул. Тургенева, 33а, строение 1, офис 109	5906995763

5.86	ИП Шполянский Александр Израилевич	г. Пермь, ул. Юрша, д. 21, кв. 260	г. Пермь, ул. Юрша, д. 21, кв. 260	590400844786
------	---------------------------------------	---------------------------------------	---------------------------------------	--------------

1.14. строку 6.11 изложить в следующей редакции:

6.11	ООО «Камскийцветмет»	г. Пермь, ул. Ольховская, д. 7, литер Е, Е1	г. Пермь, ул. Ольховская, д. 7, литер Е	5907998661
------	----------------------	---	---	------------

1.15. строку 7.12 признать утратившей силу;

1.16. строку 7.32 признать утратившей силу;

1.17. строку 7.42 изложить в следующей редакции:

7.42	ООО «Термодом-Строй»	г. Пермь, ул. Сибирская, д. 47а, офис 304	г. Пермь, ул. Сибирская, д. 47а	5904646742
------	----------------------	---	------------------------------------	------------

1.18. строку 7.74 признать утратившей силу;

1.19. строку 7.92 изложить в следующей редакции:

7.92	ООО «СТК Высота»	г. Пермь, ул. Маршрутная, д. 11, офис 1	г. Пермь, ул. Маршрутная, д. 11, офис 1	5904353182
------	------------------	---	---	------------

1.20. строку 7.128 изложить в следующей редакции:

7.128	ООО «Д2»	г. Пермь, ул. Ижевская, д. 30, литер Л, помещение 1, 13	г. Пермь, ул. Ижевская, д. 30/1	5904357229
-------	----------	--	------------------------------------	------------

1.21. дополнить строками 7.129-7.137 следующего содержания:

7.129	ООО «УО «ЖилМКДом»	г. Пермь, ул. Куйбышева, д. 119, этаж 1, офис 101	г. Пермь, ул. Куйбышева, д. 119, этаж 1, офис 101	5903129710
7.130	ИП Тагиев Ильгар Таги оглы	г. Пермь, пос. Новые Ляды, СНТ Коллективный сад № 8, д. 31	г. Пермь, пос. Новые Ляды, ул. Железнодорожная, д. 18	590421686386
7.131	ТСЖ «Мира,26»	г. Пермь, ул. Мира (Новые Ляды мкр.), д. 26	г. Пермь, ул. Мира (Новые Ляды мкр.), д. 26, кв. 53	5904346770
7.132	ООО «Пармастрой»	г. Пермь, ул. Героев Хасана, д. 105, корпус 71, офис 302	г. Пермь, ул. Героев Хасана, д.105, кор- пус 71, офис 302	5904367604
7.133	ООО ЧАЗ «Пермский кадровый центр»	г. Пермь, ул. Льва Шатрова, д. 23, офис 403	г. Пермь, ул. Героев Хасана, д. 45а	5904350590
7.134	ООО «Стрелец»	г. Пермь, проспект Комсомольский, д. 71, литер А, офис 1	г. Пермь, проспект Комсомольский, д. 71, офис 1	5904092029
7.135	ИП Анферов Александр Павлович	г. Пермь, ул. Рабоче- Крестьянская, д. 30, кв. 81	г. Пермь, ул. Рабоче- Крестьянская, д. 30, кв. 81	590401720046
7.136	ИП Степанова Наталья Николаевна	г. Пермь, ул. Советской Армии, д. 47, кв. 75	г. Пермь, ул. Героев Хасана, д. 56	590504664442
7.137	ООО «Мастер Плюс»	г. Пермь, ул. Пионерская, д. 17а	г. Пермь, ул. Пионерская, д. 17а	5904297280

2. Внести в перечень видов обязательных работ и объектов для отбывания осужденными наказания в виде обязательных работ, утвержденный постановлением администрации города Перми от 29 декабря 2007 г. № 561 «Об определении мест для отбывания наказания лицами, осужденными к обязательным и исправительным работам» (в ред. от 30.05.2008 № 466, от 09.06.2009 № 315, от 09.04.2010 № 168, от 26.11.2010 № 814, от 24.02.2011 № 62, от 25.03.2011 № 111, от 29.07.2011 № 384, от 20.09.2011 № 507, от 21.10.2011 № 660, от 19.12.2011 № 22, от 15.02.2012 № 59, от 02.04.2012 № 140, от 23.04.2012 № 186, от 28.05.2012 № 242, от 22.08.2012 № 475, от 10.04.2013 № 250, от 26.07.2013 № 613, от 31.10.2013 № 935, от 20.12.2013 № 1198, от 04.03.2014 № 143, от 03.09.2014 № 584, от 06.11.2014 № 812, от 25.12.2014 № 1045, от 25.02.2015 № 97, от 13.05.2015 № 266, от 04.08.2015 № 528, от 08.10.2015 № 731, от 21.01.2016 № 36, от 24.03.2016 № 197, от 09.06.2016 № 398, от 19.07.2016 № 513, от 09.11.2016 № 997, от 07.04.2017 № 263, от 10.05.2017 № 343, от 02.08.2017 № 596, от 11.08.2017 № 616, от 01.12.2017 № 1087, от 21.06.2018 № 411, от 10.12.2018 № 965, от 15.05.2019 № 177-П, от 16.08.2019 № 483, от 10.01.2020 № 16, от 25.05.2020 № 456, от 07.07.2020 № 580, от 22.09.2020 № 867, от 18.12.2020 № 1281, от 28.01.2021 № 25, от 25.03.2021 № 196, от 18.06.2021 № 448, от 30.07.2021 № 568), следующие изменения:

2.1. после строки 1.16 дополнить строкой 1.17 следующего содержания:

1.17	ООО «Цветы Прикамья»	г. Пермь, ул. Кронштадтская, д. 39а	г. Пермь, ул. Кронштадтская, д. 39г, сооружение 1	5903063152
------	----------------------	-------------------------------------	---	------------

2.2. дополнить строкой 2.19 следующего содержания:

2.19	ООО «РусАвтоБизнес»	г. Пермь, ул. Дзержинского, д. 17, Литер В, В1	г. Пермь, ул. Карпинского, 79Б/3	5903146539
------	---------------------	--	----------------------------------	------------

2.3. дополнить строкой 3.24 следующего содержания:

3.24	ООО «Энергоэффективность»	г. Пермь, ул. Маршала Рыбалко, д. 84, кв. 25	г. Пермь, ул. Ласьвинская, д.14	5908079879
------	---------------------------	--	---------------------------------	------------

2.4. дополнить строкой 4.13 следующего содержания:

4.13	ООО «Строитель»	г. Пермь, ул. Аркадия Гайдара, д. 16а	г. Пермь, ул. Осинская, д. 7	5904151059
------	-----------------	---------------------------------------	------------------------------	------------

2.5. строку 5.1 изложить в следующей редакции:

5.1	МКУ «Служба по обращению с животными без владельцев»	г. Пермь, ул. Верхне-Муллинская, строение 106а	г. Пермь, ул. Соликамская, д. 271	5902506411
-----	--	--	-----------------------------------	------------

2.6. дополнить строкой 5.20 следующего содержания:

5.20	ООО «Деко-Пол»	г. Пермь, ул. Тургенева, 33а, офис 109	г. Пермь, ул. Тургенева, 33а, строение 1, офис 109	5906995763
------	----------------	--	--	------------

2.7. строку 7.9 изложить в следующей редакции:

7.9	ООО УК «Благо»	г. Екатеринбург, ул. Белинского, д. 132, кв. 192	г. Пермь, ул. Клары Цеткин, д. 14	5904350336
-----	----------------	--	-----------------------------------	------------

2.8. строку 7.14 признать утратившей силу;

2.9. дополнить строками 7.24-7.26 следующего содержания:

7.24	ИП Тагиев Ильгар Таги оглы	г. Пермь, пос. Новые Ляды, СНТ Коллективный сад № 8, д. 31	г. Пермь, пос. Новые Ляды, ул. Железнодорожная, д. 18	590421686386
7.25	ТСЖ «Мира,26»	г. Пермь, ул. Мира (Новые Ляды мкр.), д. 26	г. Пермь, ул. Мира (Новые Ляды мкр.), д.26, кв. 53	5904346770
7.26	ООО «Кама – РД»	г. Пермь, ул. Героев Хасана, д. 66, корпус 1	г. Пермь, ул. Героев Хасана, д. 66/1, офис 10	5904046791

3. Настоящее постановление вступает в силу со дня официального опубликования в печатном средстве массовой информации «Официальный бюллетень органов местного самоуправления муниципального образования город Пермь».

4. Управлению по общим вопросам администрации города Перми обеспечить опубликование настоящего постановления в печатном средстве массовой информации «Официальный бюллетень органов местного самоуправления муниципального образования город Пермь».

5. Информационно-аналитическому управлению администрации города Перми обеспечить опубликование (обнародование) настоящего постановления на официальном сайте муниципального образования город Пермь в информационно-телекоммуникационной сети Интернет.

6. Контроль за исполнением настоящего постановления возложить на исполняющего обязанности заместителя главы администрации города Перми-начальника управления по вопросам общественного самоуправления и межнациональным отношениям администрации города Перми Падучева А.А.

Глава города Перми

А.Н. Дёмкин



АДМИНИСТРАЦИЯ ГОРОДА ПЕРМИ ПОСТАНОВЛЕНИЕ

19.11.2021

№ 1035

О внесении изменений в отдельные правовые акты администрации города Перми

В связи с кадровыми изменениями администрация города Перми ПОСТАНОВЛЯЕТ:

1. Внести в состав комиссии по присуждению ежегодной премии города Перми «Преодоление», утвержденный постановлением администрации города Перми от 18 ноября 2016 г. № 1032 «О создании комиссии по присуждению ежегодной премии города Перми «Преодоление» (в ред. от 07.11.2017 № 996, от 12.11.2020 № 1152, от 10.03.2021 № 145), следующие изменения:

1.1. позицию:

«Заместитель председателя:

Кузнецов

Василий Владимирович

- председатель комитета Пермской городской Думы по социальной политике (по согласованию)»

изложить в следующей редакции:

«Заместитель председателя:

Кузнецов

Василий Владимирович

- председатель комитета Пермской городской Думы по местному самоуправлению и регламенту (по согласованию)»;

1.2. позицию:

«Иванова

Татьяна Валентиновна

- проректор по художественно-творческой деятельности федерального государственного бюджетного образовательного учреждения высшего профессионального образования «Пермская государственная академия искусства и культуры» (по согласованию)»

изложить в следующей редакции:

«Иванова

Татьяна Валентиновна

- проректор по творческой и международной деятельности федерального государственного бюджетного образовательного учреждения высшего образования «Пермский государственный институт культуры» (по согласованию)»;

1.3. позицию:

«Ивонин Александр Валентинович - председатель Пермской городской местной спортивной общественной организации инвалидов «Пермская городская федерация физической культуры, спорта лиц с поражением опорно-двигательного аппарата» (по согласованию)»

изложить в следующей редакции:

«Ивонин Александр Валентинович - депутат Пермской городской Думы (по согласованию)»;

1.4. включить в состав комиссии членами комиссии следующих лиц:

«Коробов Марк Павлович - депутат Пермской городской Думы (по согласованию)»

Медведев Сергей Юрьевич - депутат Пермской городской Думы (по согласованию)».

2. Внести изменения в состав городского координационного совета по делам инвалидов при администрации города, утвержденный постановлением администрации города Перми от 22 мая 2007 г. № 175 «Об утверждении Положения и состава городского координационного совета по делам инвалидов при администрации города» (в ред. от 12.11.2012 № 763, 11.06.2013 № 473, от 02.12.2013 № 1113, от 11.03.2014 № 163, от 16.12.2014 № 985, от 16.02.2015 № 80, от 12.08.2015 № 555, от 11.11.2015 № 934, от 15.04.2016 № 265, от 19.07.2016 № 517, от 14.12.2016 № 1102, от 27.10.2017 № 960, от 03.07.2018 № 454, от 09.01.2019 № 4, от 09.09.2019 № 538, от 24.04.2020 № 387, от 04.06.2020 № 497, от 17.02.2021 № 81, от 10.03.2021 № 145), следующие изменения:

2.1. позицию:

«Заместитель председателя: Кузнецов Василий Владимирович - председатель комитета Пермской городской Думы по социальной политике (по согласованию)»

изложить в следующей редакции:

«Заместитель председателя: Кузнецов Василий Владимирович - председатель комитета Пермской городской Думы по местному самоуправлению и регламенту (по согласованию)»

2.2. позицию:

«Ивонин Александр Валентинович - председатель Совета местной спортивной общественной организации инвалидов «Пермская городская федерация физической культуры и спорта лиц с поражением опорно-двигательного аппарата» (по согласованию)»

изложить в следующей редакции:

«Ивонин Александр Валентинович - депутат Пермской городской Думы (по согласованию)».

3. Внести изменения в состав городской комиссии по восстановлению прав реабилитированных жертв политических репрессий и увековечению памяти жертв политических репрессий, утвержденный постановлением администрации города Перми от 30 октября 2019 г. № 820 «Об утверждении Положения и состава городской комиссии по восстановлению прав реабилитированных жертв политических репрессий и увековечению памяти жертв политических репрессий» (в ред. от 10.11.2020 № 1143, от 10.03.2021 № 145), включив Медведева Сергея Юрьевича, депутата Пермской городской Думы (по согласованию), членом комиссии.

4. Внести в состав комиссии по рассмотрению заявлений об оказании единовременной материальной помощи гражданам, оказавшимся в чрезвычайной и трудной жизненной ситуации, утвержденный постановлением администрации города Перми от 19 августа 2009 г. № 548 «Об утверждении Порядка предоставления адресной социальной муниципальной помощи, Положения о комиссии по рассмотрению заявлений об оказании единовременной материальной помощи гражданам, оказавшимся в чрезвычайной и трудной жизненной ситуации, состава комиссии по

рассмотрению заявлений об оказании единовременной материальной помощи гражданам, оказавшимся в чрезвычайной и трудной жизненной ситуации» (в ред. от 27.05.2011 № 239, от 03.11.2011 № 709, от 19.12.2012 № 929, от 22.04.2013 № 298, от 30.05.2014 № 357, от 03.10.2014 № 680, от 16.02.2015 № 80, от 09.04.2015 № 195, от 12.08.2015 № 555, от 20.01.2016 № 32, от 31.05.2016 № 363, от 10.01.2017 № 7, от 18.04.2017 № 301, от 24.01.2018 № 47, от 30.11.2018 № 944, от 10.03.2021 № 145), следующие изменения:

4.1. позицию

«Секретарь

Железная

Наталья Александровна

- главный специалист отдела социальной поддержки
департамента социальной политики
администрации города Перми»

изложить в следующей редакции:

«Секретарь:

Быкова

Светлана Васильевна

- главный специалист отдела социальной поддержки
департамента социальной политики администрации города
Перми»;

4.2. включить в состав комиссии членами комиссии следующих лиц:

«Медведев

Сергей Юрьевич

- депутат Пермской городской Думы
(по согласованию)

Федоров

Дмитрий Александрович

- депутат Пермской городской Думы
(по согласованию)»;

4.3. исключить из состава комиссии Куликову В.Д., Фадеева П.В.

5. Настоящее постановление вступает в силу со дня официального опубликования в печатном средстве массовой информации «Официальный бюллетень органов местного самоуправления муниципального образования город Пермь».

6. Управлению по общим вопросам администрации города Перми обеспечить опубликование настоящего постановления в печатном средстве массовой информации «Официальный бюллетень органов местного самоуправления муниципального образования город Пермь».

7. Информационно-аналитическому управлению администрации города Перми обеспечить опубликование (обнародование) настоящего постановления на официальном сайте муниципального образования города Пермь в информационно-телекоммуникационной сети Интернет.

8. Контроль за исполнением настоящего постановления возложить на заместителя главы администрации города Перми Грибанова А.А.

Глава города Перми

А.Н. Дёмкин



АДМИНИСТРАЦИЯ ГОРОДА ПЕРМИ ПОСТАНОВЛЕНИЕ

19.11.2021

№ 1036

**О внесении изменений в муниципальную программу
«Доступное и качественное образование», утвержденную
постановлением администрации города Перми от 19.10.2018 № 792**

В соответствии с Бюджетным кодексом Российской Федерации, Федеральным законом от 06 октября 2003 г. № 131-ФЗ «Об общих принципах организации местного самоуправления в Российской Федерации», Уставом города Перми, постановлением администрации города Перми от 25 сентября 2013 г. № 781 «Об утверждении Порядка принятия решений о разработке муниципальных программ, их формирования и реализации» администрация города Перми ПОСТАНОВЛЯЕТ:

1. Утвердить прилагаемые изменения в муниципальную программу «Доступное и качественное образование», утвержденную постановлением администрации города Перми от 19 октября 2018 г. № 792 (в ред. от 28.12.2018 № 1089, от 12.03.2019 № 153, от 30.04.2019 № 138-П, от 18.06.2019 № 285, от 22.07.2019 № 412, от 10.10.2019 № 668, от 18.10.2019 № 741, от 11.12.2019 № 1001, от 27.12.2019 № 1111, от 31.12.2019 № 1143, от 30.01.2020 № 85, от 26.03.2020 № 276, от 07.07.2020 № 578, от 28.07.2020 № 655, от 16.09.2020 № 841, от 19.10.2020 № 1043, от 27.11.2020 № 1210, от 30.12.2020 № 1363, от 31.12.2020 № 1372, от 02.02.2021 № 34, от 16.02.2021 № 77, от 15.04.2021 № 261, от 11.06.2021 № 426, от 06.07.2021 № 505, от 14.09.2021 № 704, от 28.10.2021 № 954, от 09.11.2021 № 987).

2. Настоящее постановление вступает в силу со дня официального опубликования в печатном средстве массовой информации «Официальный бюллетень органов местного самоуправления муниципального образования город Пермь» и действует по 31 декабря 2021 г.

3. Управлению по общим вопросам администрации города Перми обеспечить опубликование настоящего постановления в печатном средстве массовой информации «Официальный бюллетень органов местного самоуправления муниципального образования город Пермь».

4. Информационно-аналитическому управлению администрации города Перми обеспечить опубликование (обнародование) настоящего постановления на официальном сайте муниципального образования город Пермь в информационно-телекоммуникационной сети Интернет.

5. Контроль за исполнением настоящего постановления возложить на заместителя главы администрации города Перми Грибанова А.А.

Глава города Перми

А.Н. Дёмкин

УТВЕРЖДЕНЫ
 постановлением администрации
 города Перми
 от 19.11.2021 № 1036

ИЗМЕНЕНИЯ

в муниципальную программу «Доступное и качественное образование»,
 утвержденную постановлением администрации города Перми от 19 октября 2018 г. № 792

1. В приложении 4 строку 1.4.1.2.1.19 изложить в следующей редакции:

1.4.1.2.1.19	Организация и проведение сессии для руководителей образовательных учреждений «Управление образовательной организацией: особенности менеджмента»	ДО, МАОУ ДПО «ЦРСО»	01.11.2021	30.11.2021	количество участников (не менее)	чел.	100	бюджет города Перми	100,000
--------------	---	---------------------	------------	------------	----------------------------------	------	-----	---------------------	---------



АДМИНИСТРАЦИЯ ГОРОДА ПЕРМИ ПОСТАНОВЛЕНИЕ

19.11.2021

№ 1037

Об утверждении Порядка эксплуатации информационной системы персональных данных администрации города Перми «Обращения жителей»

В соответствии с Федеральным законом от 27 июля 2006 г. № 149-ФЗ «Об информации, информационных технологиях и о защите информации», Политикой информационной безопасности администрации города Перми, утвержденной распоряжением администрации города Перми от 30 июня 2016 г. № 79, администрация города Перми ПОСТАНОВЛЯЕТ:

1. Утвердить прилагаемый Порядок эксплуатации информационной системы персональных данных администрации города Перми «Обращения жителей».

2. Руководителям функциональных, территориальных органов, функциональных подразделений администрации города Перми обеспечить ознакомление муниципальных служащих, уполномоченных на обработку персональных данных в информационной системе персональных данных администрации города Перми «Обращения жителей», с настоящим постановлением.

3. Настоящее постановление вступает в силу со дня официального опубликования в печатном средстве массовой информации «Официальный бюллетень органов местного самоуправления муниципального образования город Пермь».

4. Управлению по общим вопросам администрации города Перми обеспечить опубликование настоящего постановления в печатном средстве массовой информации «Официальный бюллетень органов местного самоуправления муниципального образования город Пермь».

5. Информационно-аналитическому управлению администрации города Перми обеспечить опубликование (обнародование) настоящего постановления на официальном сайте муниципального образования город Пермь в информационно-телекоммуникационной сети Интернет.

6. Контроль за исполнением настоящего постановления возложить на исполняющего обязанности руководителя аппарата администрации города Перми Молоковских А.В.

Глава города Перми

А.Н. Дёмкин

УТВЕРЖДЕН
постановлением администрации
города Перми
от 19.11.2021 № 1037

ПОРЯДОК эксплуатации информационной системы персональных данных администрации города Перми «Обращения жителей»

I. Общие положения

1.1. Настоящий Порядок эксплуатации информационной системы персональных данных администрации города Перми «Обращения жителей» (далее – Порядок, Система) разработан в соответствии с требованиями действующего законодательства о защите персональных данных, обрабатываемых в информационных системах персональных данных, и устанавливает единые правила ведения и формирования Системы, порядок и условия доступа к информационным ресурсам Системы.

1.2. Целью создания Системы является создание информационной основы, поддерживающей деятельность администрации города Перми по учету и обеспечению своевременного и в полном объеме рассмотрения устных и письменных обращений граждан по вопросам, относящимся к компетенции администрации города Перми.

1.3. Система обеспечивает:

подачу в электронной форме обращений граждан и иной информации, необходимой для рассмотрения обращений граждан, посредством публичного сегмента, доступного из информационно-телекоммуникационной сети Интернет;

прием, регистрацию и защищенное хранение обращений граждан, содержащих персональные данные, поступающих в администрацию города Перми;
формирование единой базы данных обращений граждан в администрацию города Перми;
предоставление в установленном порядке информации и доступа к сведениям об обращениях граждан и ходе их рассмотрения;
создание инструментов для эффективного планирования и контроля исполнения по обращениям граждан;
отправку отчетов о результатах рассмотрения обращений граждан на портал ССТУ.РФ.

1.4. Эксплуатация Системы осуществляется в соответствии с федеральными законами от 27 июля 2006 г. № 149-ФЗ «Об информации, информационных технологиях и о защите информации», от 27 июля 2006 г. № 152-ФЗ «О персональных данных».

1.5. Обработка персональных данных в Системе осуществляется с целью реализации гражданами прав на обращение в орган местного самоуправления в соответствии с федеральными законами от 02 мая 2006 г. № 59-ФЗ «О порядке рассмотрения обращений граждан Российской Федерации», от 09 февраля 2009 года № 8-ФЗ «Об обеспечении доступа к информации о деятельности государственных органов и органов местного самоуправления».

1.6. Система является муниципальной межведомственной информационной системой администрации города Перми.

II. Основные понятия, используемые в настоящем Порядке

2.1. Система – информационная система персональных данных администрации города Перми «Обращения жителей», представляющая собой совокупность информации, предоставляемой гражданами, обратившимися в администрацию города Перми, информационных технологий и технических средств, позволяющих осуществлять их обработку.

2.2. Интернет-приемная администрации города Перми (далее – Интернет-приемная) – подсистема Системы, предназначенная для осуществления приема и регистрации обращений граждан, включающая публичный сегмент, доступный из информационно-телекоммуникационной сети Интернет по адресу: reception.gorodperm.ru.

2.3. Оператор – отдел по работе с обращениями граждан администрации города Перми (далее – ОРОГ). В соответствии с полномочиями осуществляет деятельность по эксплуатации Системы, в том числе по обработке информации, содержащейся в базах данных Системы, определяет цели обработки, состав персональных данных, подлежащих обработке, действия (операции), совершаемые с персональными данными в Системе.

2.4. Участники – функциональные подразделения, функциональные и территориальные органы администрации города Перми, которым необходим доступ к информации, обрабатываемой в Системе, для исполнения возложенных на них функций и полномочий.

Участниками Системы могут являться муниципальные учреждения и предприятия города Перми, подведомственные администрации города Перми, уполномоченные для выполнения функций, необходимых для достижения цели обработки персональных данных, указанной в пункте 1.5 настоящего Порядка, на основании заключенного с администрацией города Перми соглашения об информационном взаимодействии (далее – муниципальные учреждения, предприятия, Соглашение), при условии исполнения требований Порядка распространения действия аттестата соответствия объекта информатизации информационной системы персональных данных администрации города Перми «Обращения жителей» требованиям безопасности информации на автоматизированные рабочие места пользовательского сегмента информационной системы персональных данных администрации города Перми «Обращения жителей» (далее – Порядок распространения аттестата соответствия), являющегося приложением 1 к настоящему Порядку.

2.5. Администратор – управление информационных технологий администрации города Перми. Осуществляет функции по выработке требований к проектированию, реализации, сопровождению, в том числе по обеспечению безопасности информации, обрабатываемой в Системе, в соответствии с действующим законодательством, управлению общим техническим оборудованием и программным обеспечением Системы.

2.6. Администратор безопасности – служащий Администратора, отвечающий за организацию установки и настройки средств защиты информации на технических средствах, предназначенных для обработки информации в Системе.

2.7. Регистратор обращений – лицо, уполномоченное Оператором или Участником на регистрацию обращений граждан, обработку информации, в том числе персональных данных в Системе.

2.8. Регистрация обращения – формирование обращений граждан, поступивших в администрацию города Перми разными способами (почта, факс, лично от граждан и другими), Регистратором обращений.

2.9. Системный администратор – лицо, обеспечивающее выполнение функций по обеспечению работы компьютерной техники, сети и программного обеспечения в функциональном, территориальном органе администрации города Перми.

2.10. Субъект персональных данных – лицо, обратившееся в администрацию города Перми для реализации прав граждан на обращение в орган местного самоуправления и предоставившее свои персональные данные в соответствии с требованиями действующего законодательства Российской Федерации.

2.11. Пользователь – Администратор безопасности, Регистратор обращений, граждане, направившие индивидуальные или коллективные обращения в форме электронного документа через Интернет-приемную, являющиеся Субъектами персональных данных.

2.12. Допуск к Системе – процедура оформления права на доступ к информации, обрабатываемой в Системе.

2.13. Доступ к Системе – возможность обработки информации в Системе, в том числе ввод информации, регистрация обращений граждан, в соответствии с установленными правами доступа.

2.14. Права доступа – набор операций, которые может выполнять Пользователь в Системе.

2.15. ССТУ.РФ – сетевой справочный телефонный узел – информационный ресурс в информационно-телекоммуникационной сети Интернет.

2.16. ЕСИА – Федеральная государственная информационная система «Единая система идентификации и аутентификации в инфраструктуре, обеспечивающей информационно-технологическое взаимодействие информационных систем, используемых для предоставления государственных и муниципальных услуг в электронной форме», используемая для авторизации пользователей в Интернет-приемной.

2.17. Система электронного документооборота (далее – СЭД) – автоматизированная информационная система электронного документооборота, обеспечивающая сбор электронных документов, их включение в систему, обработку, управление документами и доступ к ним.

2.18. Иные термины и понятия, используемые в настоящем Порядке, применяются в значении, используемом в действующем законодательстве.

III. Информация, обрабатываемая в Системе

3.1. В Системе содержится следующая информация:

сведения об Участниках и Пользователях Системы;

обращения граждан;

информация об исполнении поручений по обращениям граждан.

3.2. В Системе обрабатываются следующие персональные данные Субъектов персональных данных:

фамилия, имя, отчество (последнее при наличии);

социальная группа;

льготный состав;

адрес для направления ответа (почтовый адрес, адрес электронной почты);

указанный в обращении контактный телефон;

иные персональные данные, указанные Субъектом персональных данных в обращении, а также ставшие известными в ходе личного приема или в процессе рассмотрения поступившего обращения.

3.3. Запрещается обработка в Системе информации, содержащей сведения, относящиеся к государственной тайне, а также информации, за распространение которой предусмотрена уголовная или административная ответственность.

3.4. Обработка персональных данных в Системе в связи с исполнением функций, указанных в пункте 1.5 настоящего Положения, осуществляется без согласия Субъектов персональных данных в соответствии с пунктом 2 части 1 статьи 6 Федерального закона от 27 июля 2006 г. № 152-ФЗ «О персональных данных».

3.5. Особенности размещения информации в Интернет-приемной.

3.5.1. Формирование и направление электронного обращения Пользователя, являющегося Субъектами персональных данных, осуществляют посредством публичного сегмента Интернет-приемной в разделе «Отправить обращение».

3.5.2. Для формирования электронного сообщения Пользователь, являющийся Субъектом персональных данных, выбирает вариант подачи обращения:

обращение, которое может служить основанием для проведения внеплановой проверки (требуется авторизация в ЕСИА);

обращение, не требующее проведения внеплановой проверки (без авторизации в ЕСИА).

3.5.3. При формировании обращения в форме электронного документа необходимо:

выбрать адресата и тип обращения;

разместить в поле «Текст сообщения» текст электронного обращения;

прикрепить документы и материалы в электронной форме (при наличии);

указать персональные данные на отмеченных звездочкой полях формы, заполнение которых является обязательным: фамилию, имя, отчество (последнее при наличии), адрес электронной почты, если ответ должен быть направлен в форме электронного документа, и почтовый адрес, если ответ должен быть направлен в письменной форме. Остальные поля, не отмеченные звездочкой, заполняются по желанию Субъекта персональных данных.

3.5.4. Вложенные документы и материалы в электронной форме должны быть представлены без архивирования. Для вложений допустимы следующие форматы файлов:

текстового (графического) формата: txt, doc, docx, rtf, xls, xlsx, pps, ppt, odt, ods, odp, pub, pdf, jpg, jpeg, bmp, png, tif, gif, psx;

аудио- (видео-) формата: mp3, wma, avi, mp4, mkv, wmv, mov, flv.

Иные форматы не обрабатываются. Максимальный суммарный размер файлов 10 Мб.

3.5.5. Датой обращения в форме электронного документа является дата его размещения в Интернет-приемной, которая фиксируется автоматически в момент отправки заполненной формы электронного сообщения.

3.5.6. Все поступившие через Интернет-приемную обращения обрабатываются Регистраторами обращений в порядке, установленном Федеральным законом от 02 мая 2006 г. № 59-ФЗ «О порядке рассмотрения обращений граждан Российской Федерации» и постановлением администрации города Перми от 18 июня 2021 г. № 451 «Об утверждении Регламента работы по рассмотрению обращений граждан в администрации города Перми и о признании утратившими силу отдельных постановлений администрации города Перми».

IV. Операции, выполняемые с персональными данными в Системе

4.1. С обрабатываемыми в Системе персональными данными возможно выполнение следующих операций: сбор, запись, систематизация, накопление, хранение, уточнение (обновление, изменение), извлечение, использование, передача (предоставление, доступ), блокирование, уничтожение, удаление.

4.2. Сбор персональных данных осуществляется путем их получения непосредственно от Субъектов персональных данных.

4.3. Запись, систематизация, накопление и уточнение (обновление, изменение) персональных данных Субъектов персональных данных осуществляется путем внесения в электронные учетные формы:

Субъектами персональных данных посредством публичного сегмента Интернет-приемной лично;

Регистраторами обращений при регистрации обращения либо при получении уведомления от Субъекта персональных данных об уточнении (обновлении, изменении) персональных данных.

4.4. Передача (предоставление, доступ), извлечение и использование персональных данных Субъектов персональных данных, обрабатываемых в Системе, осуществляется только в случаях и в порядке, предусмотренных законодательством Российской Федерации.

4.5. Передача (предоставление) данных в ССТУ.РФ осуществляется в соответствии с Указом Президента Российской Федерации от 17 апреля 2017 г. № 171 «О мониторинге и анализе результатов рассмотрения обращений граждан и организаций».

4.6. Хранение персональных данных осуществляется в подсистеме защищенного хранилища документов Системы.

4.7. Персональные данные Субъектов персональных данных хранятся в течение пяти лет в соответствии с действующим законодательством Российской Федерации.

4.8. Уточнение (обновление, изменение), блокирование, уничтожение персональных данных в Системе осуществляют Оператор, Участники, Регистраторы обращений в соответствии с Федеральным законом от 27 июля 2006 г. № 152-ФЗ «О персональных данных».

4.9. Уничтожение по окончании срока обработки персональных данных на электронных носителях производится путем механического нарушения целостности носителя, не позволяющего произвести считывание или восстановление персональных данных, или удаления персональных данных с электронных носителей методами и средствами гарантированного удаления остаточной информации.

Уничтожение персональных данных на электронных носителях производится по акту в порядке, установленном Инструкцией по делопроизводству в администрации города Перми, утвержденной распоряжением администрации города Перми от 31 мая 2012 г. № 15-р.

4.10. Трансграничная передача персональных данных, обрабатываемых в Системе, не осуществляется.

4.11. Доступ к работе в Системе осуществляется в соответствии с разделом 5 настоящего Порядка.

V. Порядок предоставления доступа к работе в Системе

5.1. Руководитель Участника:

определяет необходимость доступа служащего (сотрудника) к Системе в соответствии с должностными обязанностями служащего;

обеспечивает оформление допуска к Системе в соответствии с пунктом 5.2 настоящего Порядка;

обеспечивает направление заявки на предоставление, прекращение доступа к Системе по форме согласно приложению 2 к настоящему Порядку (далее – Заявка) Администратору по СЭД в течение 3 рабочих дней с даты издания приказа о назначении, увольнении или изменения должностных обязанностей служащего (сотрудника).

5.2. Процедура оформления допуска к Системе предусматривает:

назначение служащего (сотрудника) уполномоченным лицом, осуществляющим обработку информации в Системе, – Регистратором обращений;

принятие служащим (сотрудником) обязательств по соблюдению конфиденциальности персональных данных, обрабатываемых в Системе;

ознакомление служащего (сотрудника) с нормами законодательства Российской Федерации о персональных данных, настоящим Порядком, нормами, предусматривающими ответственность за их нарушение.

5.3. Доступ к Системе Регистраторам обращений предоставляется только с автоматизированного рабочего места (далее – АРМ), на котором выполняются требования Порядка распространения аттестата соответствия, в том числе установлены средства защиты информации (далее – СЗИ).

5.4. Установку СЗИ на АРМ Пользователей в функциональных подразделениях администрации города Перми, управлении жилищных отношений администрации города Перми осуществляет Администратор, в функциональных, территориальных органах администрации города Перми – Администратор совместно с системным администратором.

Обеспечение и установку СЗИ на АРМ Пользователей Участников, являющихся муниципальным учреждением, предприятием, осуществляет Участник самостоятельно за счет собственных средств.

5.5. Администратор безопасности осуществляет учет технических средств и систем Оператора, Участников, Администратора, участвующих в обработке информации в Системе, путем ведения перечня основных технических средств и систем Системы (далее – ОТСС, Перечень ОТСС). Включение, исключение ОТСС Участника в Перечень ОТСС осуществляется на основании Заявки Участника, составленной по форме согласно приложению 1 к Порядку распространения аттестата соответствия.

5.6. Запрещается осуществление доступа к Системе с использованием АРМ, не включенных в Перечень ОТСС, а также с неустановленными или отключенными СЗИ.

5.7. Вход Пользователей в Систему осуществляется по имени (логину) и паролю. Пароль доступа должен содержать не менее 8 символов, содержать строчные и прописные буквы, цифры, специальные символы. В случае компрометации пароля Пользователю необходимо изменить пароль.

5.8. Пользователи, являющиеся Субъектами персональных данных, получают доступ в Систему после регистрации личного кабинета путем личного заполнения электронной формы в Интернет-приемной или через ЕСИА.

5.9. Предоставление доступа, прекращение доступа в Систему Регистраторам обращений осуществляется Администратором на основании Заявки, поступившей по СЭД от Участника.

Прекращение доступа в Систему осуществляется в день получения Заявки Администратором безопасности.

Для предоставления доступа в Систему Администратор безопасности проверяет наличие распространения аттестата соответствия на АРМ, указанный в Заявке. При наличии распространения аттестата соответствия предоставление доступа осуществляется в течение 3 рабочих дней с даты получения Заявки по СЭД.

При отсутствии распространения аттестата соответствия Заявка отклоняется до выполнения требований Порядка распространения аттестата соответствия.

5.10. Предоставление доступа Регистраторам обращений осуществляется путем заполнения Администратором безопасности электронной формы в Интернет-приемной и созданием кабинета регистратора.

5.11. При предоставлении доступа на электронную почту Пользователя, указанную при регистрации, направляется уведомление о регистрации Пользователя в Системе. Для завершения процесса регистрации в Системе Пользователь должен перейти по ссылке, указанной в уведомлении.

VI. Функции, права и обязанности Оператора, Участников, Администратора, Администратора безопасности, Пользователей Системы

6.1. Функции, права и обязанности Оператора:

6.1.1. Оператор в соответствии с установленными полномочиями:
определяет состав персональных данных, подлежащих обработке в Системе, необходимый для достижения указанной в пункте 1.5 настоящего Порядка цели обработки персональных данных;
осуществляет обработку информации в Системе;
согласовывает проект Соглашения с Участниками, не являющимися функциональными, территориальными органами, функциональными подразделениями администрации города Перми;
координирует деятельность Участников Системы, Регистраторов обращений по вопросам эффективного использования Системы;

6.1.2. Оператор имеет право:

требовать от Участников, Регистраторов обращений выполнения положений настоящего Порядка;
осуществлять контроль за соблюдением Участниками положений настоящего Порядка.

6.1.3. Оператор обязан:

своевременно доводить до Участников требования по вопросам эффективного использования Системы;
выполнять требования по защите информации, в том числе персональных данных, обрабатываемых в Системе.

6.2. Функции, права и обязанности Участников:

6.2.1. Участники осуществляют обработку информации, в том числе персональных данных, обрабатываемых в Системе, в пределах своей компетенции.

6.2.2. Участники имеют право:

получать доступ к Системе, информации, в том числе персональным данным, обрабатываемым в Системе, посредством использования общих технических средств и программного обеспечения Системы;
направлять предложения Оператору по оптимизации эксплуатации Системы;
вносить предложения Администратору о необходимых улучшениях в части функционирования Системы и (или) обеспечения защиты информации;

6.2.3. Участники обязаны:

осуществлять использование Системы с соблюдением установленных настоящим Порядком требований;
выполнять требования по защите информации, в том числе персональных данных, обрабатываемым в Системе;
определять и оборудовать в соответствии с требованиями Администратора АРМ Регистратора обращений;
назначать Регистраторов обращений и направлять Заявку Администратору в порядке, установленном пунктом

5.1 настоящего Порядка;

своевременно доводить до Регистраторов обращений требования по эксплуатации Системы и (или) обеспечению безопасности информации, в том числе персональных данных, обрабатываемых в Системе;
требовать от Регистраторов обращений исполнения требований по использованию Системы и (или) обеспечению безопасности информации, в том числе персональных данных, обрабатываемых в Системе;
предотвращать действия Регистраторов обращений, направленные на нарушение процесса функционирования Системы и (или) безопасности информации, в том числе персональных данных, обрабатываемых в Системе;
уведомлять Администратора о сбоях и нарушениях в работе Системы.

6.3. Функции, права и обязанности Администратора.

6.3.1. Администратор в соответствии с установленными полномочиями:

определяет требования к формированию, проектированию и реализации Системы, в том числе по обеспечению безопасности информации, в том числе персональных данных, обрабатываемых в Системе, в соответствии с действующим законодательством;

обеспечивает резервное копирование и архивное хранение программного обеспечения, баз данных Системы;

обеспечивает надежное функционирование общего серверного, телекоммуникационного оборудования, каналов передачи данных, участвующих в обработке информации Системы;

определяет требования к рабочему месту Регистратора обращений;

организует планирование и выполнение мероприятий по обеспечению защиты информации, в том числе персональных данных, разработке организационных и технических документов, проведению оценки защищенности по требованиям безопасности информации (аттестации) Системы в соответствии с требованиями действующего законодательства Российской Федерации;

обеспечивает назначение Администратора безопасности;

обеспечивает заключение Соглашения с Участниками, не являющимися функциональными, территориальными органами, функциональными подразделениями администрации города Перми;

6.3.2. Администратор имеет право:

требовать от Участников, Регистраторов обращений выполнения правил эксплуатации Системы, в том числе мероприятий по обеспечению безопасности персональных данных, обрабатываемых в Системе;

контролировать выполнение Участниками, Регистраторами обращений, требований по обеспечению безопасности информации, в том числе персональных данных, обрабатываемых в Системе, правильность применения установленных СЗИ;

контролировать действия Пользователей, являющихся Субъектами персональных данных, и прекращать (блокировать) их доступ к Системе в случае возникновения угрозы безопасности информации до устранения причин ее возникновения;

6.3.3. Администратор обязан:

направлять в ОРОГ информацию о регистрации, прекращении, блокировании доступа Участников;

доводить до сведения Участников требования к АРМ Регистратора обращений по обеспечению безопасности информации, в том числе персональных данных, обрабатываемых в Системе;

направлять информацию Участникам о возникновении угрозы безопасности информации, прекращении, блокировании доступа к Системе;

направлять Пользователям, являющимся Субъектами персональных данных, информацию о прекращении (блокировании) их доступа к Системе, причинах прекращения (блокирования) их доступа к Системе, порядке восстановления доступа к Системе;

выполнять требования по защите информации, в том числе персональных данных, обрабатываемых в Системе.

6.4. Функции, права и обязанности Администратора безопасности:

6.4.1. Администратор безопасности в рамках своих полномочий:

обеспечивает ведение учета ОТСС Системы;

организует установку СЗИ на АРМ Регистраторов обращений в порядке, определенном пунктом 5.5 настоящего Порядка;

осуществляет регистрацию, доступ, блокировку доступа к ресурсам Системы Участников;

осуществляет регистрацию, доступ, блокировку доступа к ресурсам Системы Регистраторов обращений на основании Заявки Участника, ведет учет Пользователей;

обеспечивает планирование и выполнение мероприятий по обеспечению защиты информации, в том числе персональных данных, разработке организационных и технических документов, проведению оценки защищенности по требованиям безопасности информации (аттестации) Системы в соответствии с требованиями действующего законодательства Российской Федерации;

6.4.2. Администратор безопасности имеет право:

прекращать (блокировать) доступ к Системе Участников, Регистраторов обращений в случае возникновения угрозы безопасности информации до устранения причин ее возникновения;

контролировать выполнение Участниками, Регистраторами обращений требований по обеспечению безопасности информации, в том числе персональных данных, обрабатываемых в Системе, правильность применения установленных СЗИ;

контролировать действия Пользователей, являющихся Субъектами персональных данных, и прекращать (блокировать) их доступ к Системе в случае возникновения угрозы безопасности информации до устранения причин ее возникновения;

информировать Администратора о выявленных нарушениях безопасности информации Участниками, Пользователями, возникновении угроз безопасности;

6.4.3. Администратор безопасности обязан:

консультировать Участников, Регистраторов обращений по вопросам функционирования Системы, СЗИ;

осуществлять предоставление доступа Регистраторам обращений в Систему только на основании Заявки Участника;

в случае выявления конфликтов при работе СЗИ, приводящих к затруднению (нарушению) обработки информации в Системе, принимать меры к устранению таких конфликтов;

анализировать журналы СЗИ на предмет выявления попыток несанкционированного доступа и нарушений Пользователями своих полномочий;

в случае обнаружения угрозы нарушения или нарушения безопасности персональных данных, обрабатываемых в Системе, определять причину возникновения, локализовать, и принимать меры к ликвидации угрозы нарушения или нарушения безопасности информации, обрабатываемой в Системе, и их последствий;

выполнять требования по защите информации, в том числе персональных данных, обрабатываемых в Системе.

6.5. Функции, права и обязанности Регистратора обращений:

6.5.1. Регистратор обращений осуществляет с использованием кабинета регистратора:

авторизацию в Системе;

просмотр сведений об обращениях граждан, зарегистрированных Регистратором;

просмотр сведений об обращениях граждан, направленных в адрес Участника;

формирование обращений граждан;

просмотр отчетов по обращениям граждан;

отправку данных о обращениях граждан в ССТУ.РФ;

получение и отображение в пользовательском интерфейсе данных от сервиса построения отчетов;

6.5.2. Регистратор обращений имеет право:

знакомиться с действующим законодательством в области защиты информации, персональных данных, требованиями по эксплуатации Системы, обеспечению безопасности информации, в том числе персональных данных, обрабатываемых в Системе;

получать консультации от Оператора в части формирования, регистрации обращений граждан, функционального использования Системы;

получать консультации от Администратора по функционированию Системы, установленных СЗИ;

6.5.3. Регистратор обращений обязан:

осуществлять доступ к ресурсам Системы только с установленного АРМ с использованием своих персонального идентификатора (login) и пароля;

обеспечивать конфиденциальность своей идентификационной информации;

обеспечивать конфиденциальность, полноту, достоверность и актуальность размещаемой в Системе информации, содержащейся в обращениях граждан;

немедленно обращаться к Администратору в случаях отказа идентификации либо неподтверждения личного пароля, обнаружения любых неполадок или ошибок в использовании предоставленных ресурсов Системы;

немедленно прекращать работу на АРМ при обнаружении вирусов и (или) вредоносных программ либо при подозрении заражения АРМ вирусом;

проводить антивирусный контроль любых съемных носителей информации перед началом работы с ними на отсутствие вирусов и вредоносных программ с использованием штатных антивирусных программ;

немедленно прекращать использование съемного носителя информации при обнаружении на нем вирусов и (или) вредоносных программ;

выполнять требования Оператора, Администратора по использованию ресурсов Системы и обеспечению защиты информации, в том числе персональных данных, обрабатываемых в Системе;

ограничивать доступ к АРМ путем его отключения либо блокировки во время отсутствия на рабочем месте;

6.5.4. Регистратору обращений запрещено:

самостоятельно устанавливать или удалять установленные системным администратором программы на АРМ, изменять настройки операционной системы и приложений, влияющие на работу оборудования и ресурсов;

самостоятельно вскрывать АРМ, подключать к АРМ дополнительное оборудование, изменять настройки BIOS, а также производить загрузку АРМ со съемных машинных носителей.

6.6. Права и обязанности Пользователей, являющихся Субъектами персональных данных:

6.6.1. Пользователи, являющиеся Субъектами персональных данных, имеют право осуществлять:

регистрацию и авторизацию в Системе;

формирование и отправку обращений;

ознакомление с порядком рассмотрения обращений;

просмотр состояния обращения по регистрационному номеру обращения;

просмотр сведений об отправленных ранее обращениях (для авторизованных граждан).

6.6.2. Пользователи, являющиеся Субъектами персональных данных, обязаны:

внимательно знакомиться с правилами отправки обращений и подтверждать свое согласие на использование сервиса Интернет-приемной;

не размещать информацию, содержащую ненормативную или нецензурную лексику, некорректные или оскорбительные выражения, угрозы, текст, который невозможно прочитать (в том числе не разбитый на предложения, целиком набранный заглавными буквами или слитно, написанный латиницей), иную информацию, за распространение которой предусмотрена уголовная или административная ответственность;

обеспечивать при регистрации в личном кабинете и (или) формировании обращения в Интернет-приемной достоверность, актуальность, полноту и соответствие законодательству Российской Федерации представляемой информации.

VII. Обеспечение информационной безопасности в Системе

7.1. Оператор, Участники, Администратор, Администратор безопасности, Регистраторы обращений обеспечивают защиту документов и информации, обрабатываемых в Системе и (или) полученных с использованием Системы, от неправомерного доступа, уничтожения, модифицирования, блокирования, копирования, предоставления, распространения и иных неправомерных действий в соответствии с законодательством Российской Федерации.

7.2. Обеспечение безопасности персональных данных при их обработке в Системе осуществляется путем:

осуществления идентификации и проверки подлинности Субъектов доступа к ресурсам Системы;

разграничения доступа между Участниками, Пользователями, осуществления идентификации и проверки подлинности Субъектов доступа при входе в Систему;

обеспечения физической сохранности технических средств и систем, исключающей возможность несанкционированного доступа к Системе;

учета машинных носителей персональных данных;

применения прошедших в установленном порядке процедуру оценки соответствия СЗИ от несанкционированного доступа, средств криптографической защиты информации, антивирусной защиты;

применения на рабочих местах и серверах программного обеспечения только при наличии исключительных (неисключительных) лицензионных прав на его использование;

проведения резервного копирования и архивного хранения программного обеспечения, баз данных Системы.

VIII. Ответственность Оператора, Участников, Администратора, Администратора безопасности, Регистраторов обращений Системы

Оператор, Участники, Администратор, Администратор безопасности, Регистраторы обращений Системы несут ответственность за неисполнение требований настоящего Порядка в соответствии с действующим законодательством Российской Федерации.

Приложение 1
к Порядку эксплуатации информационной системы
персональных данных администрации города Перми
«Обращения жителей»

ПОРЯДОК

распространения действия аттестата соответствия объекта информатизации информационной системы персональных данных администрации города Перми «Обращения жителей» требованиям безопасности информации на автоматизированные рабочие места пользовательского сегмента информационной системы персональных данных администрации города Перми «Обращения жителей»

Используемые сокращения:

СЭД – система электронного документооборота, используемая в администрации города Перми;

НСД – несанкционированный доступ;

ПО – программное обеспечение;

СЗИ – средство защиты информации;

СКЗИ – средство криптографической защиты информации;

ФСТЭК России – Федеральная служба по техническому и экспортному контролю Российской Федерации;

Система - информационная система персональных данных администрации города Перми «Обращения жителей»;

субъекты доступа – лица, ответственные за обеспечение безопасности информации (администратор безопасности), обеспечивающие выполнение функций по обеспечению работы Системы (системный администратор), уполномоченные на регистрацию обращений с Системе (регистраторы обращений), граждане, направившие индивидуальные или коллективные обращения в форме электронного документа через Интернет-приемную, а также процессы, выполняемые в Системе от имени администратора безопасности, системного администратора и регистраторов обращений при обработке информации и настройке СЗИ;

объекты доступа – информация, содержащаяся в Системе, средства вычислительной техники, машинные носители информации, средства и системы связи и передачи данных, иные средства обработки информации в Системе, информационные технологии, общесистемное, прикладное, специальное программное обеспечение, СЗИ.

Понятия Администратор, Участник используются в понятиях, определенных Порядком эксплуатации информационной системы персональных данных администрации города Перми «Обращения жителей».

I. Общие положения

1.1. Настоящий порядок распространения действия аттестата соответствия объекта информатизации информационной системы персональных данных администрации города Перми «Обращения жителей» требованиям безопасности информации на автоматизированные рабочие места пользовательского сегмента информационной системы персональных данных администрации города Перми «Обращения жителей» (далее – Порядок распространения аттестата соответствия, Система, аттестат соответствия) разработан в соответствии с приказами ФСТЭК России от 11 февраля 2013 г. № 17 «Об утверждении требований о защите информации, не составляющей государственную тайну, содержащейся в государственных информационных системах», от 18 февраля 2013 г. № 21 «Об утверждении Составы и содержания организационных и технических мер по обеспечению безопасности персональных данных при их обработке в информационных системах персональных данных».

1.2. Настоящий Порядок распространения аттестата соответствия определяет условия распространения аттестата соответствия и последовательность действий Администратора, Участников для распространения аттестата соответствия на автоматизированное рабочее место пользовательского сегмента Системы (далее – сегмент).

1.3. Выполнение требований, установленных настоящим Порядком распространения аттестата соответствия, является обязательным для распространения действия аттестата соответствия на сегмент.

1.4. Сегмент считается соответствующим ранее аттестованному сегменту Системы, если для указанных сегментов установлены одинаковые классы защищенности, угрозы безопасности информации, реализованы одинаковые проектные решения по системе защиты информации.

1.5. В сегментах, на которые распространяется аттестат соответствия, Участником обеспечивается соблюдение эксплуатационной документации на систему защиты информации Системы и организационно-распорядительных документов по защите информации, действующих в администрации города Перми.

II. Условия и требования распространения действия аттестата соответствия на сегмент

2.1. Условиями распространения действия аттестата соответствия (далее – условия распространения) на сегмент является выполнение требований безопасности информации, обрабатываемой в Системе, от утечки вследствие:

несанкционированного доступа к информации, обрабатываемой на сегменте;
специальных программных воздействий, нарушающих целостность обрабатываемой на сегменте информации и (или) работоспособность средств вычислительной техники или средств защиты информации;
хищения средств вычислительной техники с хранящейся в них информацией или отдельных носителей информации;

просмотра видовой информации с экранов дисплеев и других средств отображения информации, входящих в состав технических средств и систем сегмента, путем непосредственного наблюдения и (или) с помощью оптических средств.

2.2. Для выполнения условий распространения на сегменте Участники обязаны обеспечить выполнение следующих требований:

обязательное использование лицензионного общесистемного и специального программного обеспечения, наличие документов, подтверждающих легальность использования указанного программного обеспечения;

установку на сегментах, на которые распространяется аттестат соответствия, сертифицированных по требованиям безопасности информации СЗИ от НСД и средств антивирусной защиты;

осуществление передачи информации по открытым каналам связи только с использованием сертифицированных СКЗИ;

обеспечение контроля информационных потоков, поступающих в Информационную Систему и (или) выходящих из нее, применением сертифицированных средств межсетевое экранирования;

принятие и выполнение мер по исключению НСД в помещениях, в которых размещены технические средства сегмента, посторонних лиц, по роду своей деятельности не являющихся персоналом, допущенным к работе в этих помещениях;

расположение экранов дисплеев и других средств отображения информации, входящих в состав технических средств и систем сегмента, исключающее просмотр видовой информации.

2.3. Для сегментов, на которые распространяется аттестат соответствия, должны быть актуальны такие же угрозы безопасности информации, как и в аттестованной части. Если в сегменте выявлены новые угрозы безопасности информации, распространение аттестата соответствия невозможно.

2.4. Требования к СЗИ.

2.4.1. Защита от НСД должна быть обеспечена применением сертифицированного СЗИ от НСД, соответствующего 6 или более высокому уровню доверия, и выполнять следующие функции:

идентификация и аутентификация субъектов доступа и объектов доступа;

управление доступом субъектов доступа к объектам доступа;

регистрация событий безопасности;

обеспечение целостности Системы и информации.

2.4.2. Антивирусная защита должна быть обеспечена применением сертифицированного средства антивирусной защиты САВЗ типа «В» не ниже 4 класса защиты и обеспечивать:

проверку всех запускаемых, открываемых и модифицируемых файлов;

проведение лечения или удаления зараженных объектов, изолирование подозрительных объектов в карантинное хранилище для дальнейшего анализа;

проведение антивирусной проверки заданных областей по запросу администратора или по расписанию.

2.4.3. В качестве подсистемы межсетевое экранирования и криптографической защиты информации требуется использование программных комплексов линейки ViPNet от производителя ОАО «Инфотекс».

Защищенное подключение сегмента Участника осуществляется ViPNet client 4.x. Защищенное подключение группы сегментов Участника может осуществляться через ViPNet Coordinator Участника.

Подключение ViPNet осуществляется к защищенной сети администрации города Перми.

2.4.4. Установка и настройка СЗИ должна осуществляться в соответствии с эксплуатационной документацией производителя.

III. Последовательность действий Участников, Администратора для распространения аттестата соответствия на сегмент

3.1. В целях выполнения условий распространения:

3.1.1. Участник:

определяет сегмент, на который будет распространяться аттестат соответствия;

заполняет заявку об определении технических средств и систем сегмента и установке СЗИ (далее – Заявка) по форме согласно приложению 1 к настоящему Порядку распространения аттестата соответствия;

направляет Заявку по СЭД Администратору;

3.1.2. Администратор в течении 10 рабочих дней:

на основании сведений, указанных в Заявке, проверяет соответствие сегмента условиям и требованиям, указанным в разделе 2 настоящего Порядка распространения аттестата соответствия;

проверяет наличие на сегменте установленных сертифицированных СЗИ от НСД, антивирусного ПО, СКЗИ, при отсутствии установка осуществляется в соответствии с пунктом 3.4 Порядка эксплуатации информационной системы персональных данных администрации города Перми «Обращения жителей»;

на основании сведений, указанных в Заявке, подготавливает в двух экземплярах акт классификации сегмента, дополнение к техническому паспорту Системы;

подготавливает акт соответствия сегмента условиям распространения аттестата соответствия (далее – Акт соответствия) по форме согласно приложению 2 к настоящему Порядку распространения аттестата соответствия в двух экземплярах;

3.1.3. после утверждения Акта соответствия Администратор:

обеспечивает издание распоряжения администрации города Перми о распространении действия аттестата соответствия на сегмент;

направляет Участнику по одному экземпляру акт классификации сегмента, дополнение к техническому паспорту Системы, Акт соответствия;

предоставляет Участнику доступ к электронной версии документов на Систему;

предоставляет Участнику доступ к Системе;

направляет информацию о распространении аттестата соответствия организации, выдавшей аттестат соответствия.

3.2. При распространении аттестата соответствия на сегмент Участник обязан обеспечить неизменность состава технических и программных средств, СЗИ сегмента, условия размещения технических средств сегмента.

3.3. При изменении состава технических и программных средств, СЗИ сегмента, условия размещения технических средств сегмента действие распространения аттестата соответствия приостанавливается, доступ к Системе с сегмента блокируется, Участник обязан повторно направить Заявку с указанием изменений.

Приложение 1
к Порядку распространения действия аттестата
соответствия объекта информатизации информационной
системы персональных данных администрации города
Перми «Обращения жителей» требованиям безопасности
информации на автоматизированные рабочие
места пользовательского сегмента информационной
системы персональных данных администрации
города Перми «Обращения жителей»

ЗАЯВКА об определении технических средств и систем сегмента и установке СЗИ

Прошу распространить аттестат соответствия на сегмент ИС «Обращения жителей»

(полное наименование Участника Системы),
расположенный по адресу: г. Пермь, ул. _____, д. ____, кабинет (помещение) № _____ (далее – сегмент).

1. Состав основных технических средств и систем сегмента

№	Тип ОТСС*	Заводской номер	Сведения о сертификации, специальных исследованиях, специальных проверках
1.	имя компьютера _____ в составе:		

* ОТСС – основные технические средства и системы, на которых осуществляется обработка информации, содержащейся в информационной системе «Обращения жителей».

2. Состав общесистемного и прикладного программного обеспечения сегмента:

№	Тип программного обеспечения (общесистемное, прикладное)	Наименование	Основная (мажорная) версия

3. Состав средств защиты информации, используемых в сегменте:

№	Тип средства (СЗИ от НСД**, СКЗИ, антивирус и так далее)	Наименование	Основная (мажорная) версия	Сведения о сертификатах соответствия

** СЗИ от НСД – средство защиты информации от несанкционированного доступа.

***СКЗИ – средство криптографической защиты информации.

Приложение 2
к Порядку распространения действия аттестата
соответствия объекта информатизации информационной
системы персональных данных администрации города
Перми «Обращения жителей» требованиям безопасности
информации
на автоматизированные рабочие
места пользовательского сегмента информационной
системы персональных данных администрации
города Перми «Обращения жителей»

УТВЕРЖДАЮ

Председатель комиссии по обследованию, классификации и
подготовке к проведению оценки соответствия требованиям
безопасности информации (аттестации) информационных систем
персональных данных администрации города Перми

____ И.О. Фамилия

«__» _____ 20__ г.

А К Т

соответствия сегмента _____

(наименование сегмента)

**информационной системы персональных данных администрации
города Перми «Обращение жителей» условиям распространения
аттестата соответствия № 160к–2021**

Комиссия по обследованию, классификации и подготовке к проведению оценки соответствия требованиям безопасности информации (аттестации) информационных систем персональных данных администрации города Перми, утвержденная распоряжением администрации города Перми от 25 сентября 2012 г. № 91 «Об утверждении состава комиссии», в составе:

Председатель комиссии:

Должность	Ф.И.О.
Заместитель председателя комиссии:	

Должность	Ф.И.О.
Секретарь комиссии:	

Должность	Ф.И.О.
-----------	--------

Члены комиссии:

_____	_____
Должность	Ф.И.О.
_____	_____
Должность	Ф.И.О.

(далее – Комиссия) провела оценку соответствия сегмента

_____ ,
 (наименование сегмента)
 расположенного по адресу: _____ ,
 типовому сегменту _____ ,
 (наименование типового сегмента)

прошедшему аттестационные испытания.

Основываясь на документально подтвержденных сведениях, комиссия определила, что для сегмента _____ информационной системы персональных данных администрации города Перми «Обращение жителей» (далее – ИС «Обращение жителей»):

установлен класс защищенности «К3», что подтверждается актом классификации от «__» _____ 20__ г.; состав технических средств, программного обеспечения и средств защиты информации идентичен составу типового сегменту _____ ,

_____ ,
 (наименование типового сегмента)
 что подтверждается техническим паспортом от «__» _____ 20__ г.;
 параметры настройки средств защиты информации обеспечивают выполнение требований к мерам защиты сегменту _____ ,

_____ ,
 (наименование типового сегмента)
 указанным в программе и методиках аттестационных испытаний;

имеется в наличии необходимая организационно-распорядительная документация и эксплуатационная документация на систему защиты информации.

Руководствуясь приказами Федеральной службы по техническому и экспортному контролю от 11 февраля 2013 г. № 17 «Об утверждении требований о защите информации, не составляющей государственную тайну, содержащейся в государственных информационных системах», от 18 февраля 2013 г. № 21 «Об утверждении Состав и содержания организационных и технических мер по обеспечению безопасности персональных данных при их обработке в информационных системах персональных данных»,

Комиссия установила:
 сегмент _____ ИС «Обращение жителей» соответствует типовому сегменту _____ ,
 _____ ,
 (наименование типового сегмента)

прошедшему аттестационные испытания, и на него может быть распространено действие аттестата соответствия № 160к–2021.

Заместитель председателя комиссии:

_____	_____	_____
Подпись	Ф.И.О.	Дата
Секретарь комиссии:		
_____	_____	_____
Подпись	Ф.И.О.	Дата
Члены комиссии:		
_____	_____	_____
Подпись	Ф.И.О.	Дата
_____	_____	_____
Подпись	Ф.И.О.	Дата

Приложение 2
к Порядку эксплуатации информационной
системы персональных данных администрации
города Перми «Обращения жителей»

ЗАЯВКА
на предоставление / прекращение доступа к информационной системе персональных
данных администрации города Перми «Обращения жителей»

Прошу предоставить / прекратить (нужное подчеркнуть) доступ к информационной системе персональных данных администрации города Перми «Обращения жителей» (далее – Система) в роли Регистратора обращений:

1	Фамилия имя отчество пользователя (полностью)	
2	Наименование функционального, территориального органа, функционального подразделения администрации города Перми	
4	Должность пользователя	
5	Имя пользователя в Системе*	
6	Имя компьютера, с которого будет осуществляться доступ к Системе	
7	Адрес электронной почты пользователя	
8	Рабочий телефон (только при предоставлении доступа)	
10	Реквизиты приказа о назначении уполномоченным лицом, осуществляющим обработку персональных данных в Системе (при предоставлении доступа) или об увольнении, переводе на другую должность (при прекращении доступа)	от _____ № _____

* Указать имя пользователя, под которым пользователь будет зарегистрирован в Системе.



АДМИНИСТРАЦИЯ ГОРОДА ПЕРМИ
ПОСТАНОВЛЕНИЕ

23.11.2021

№ 1039

О внесении изменений в отдельные правовые акты администрации города Перми в сфере торгов

В связи с кадровыми изменениями в администрации города Перми администрация города Перми **ПОСТАНОВЛЯЕТ**:

1. Внести в состав комиссии по проведению аукционов по продаже земельных участков, находящихся в муниципальной собственности города Перми, и участков, собственность на которые не разграничена, объектов незавершенного строительства, расположенных на земельных участках, находящихся в муниципальной собственности города Перми, и участках, собственность на которые не разграничена, или на право заключения договоров аренды земельных участков, находящихся в муниципальной собственности города Перми, и участков, собственность на которые не разграничена, утвержденный постановлением администрации города Перми от 20 ноября 2008 г. № 1089 «О комиссии по проведению аукционов по продаже земельных участков, находящихся в муниципальной собственности города Перми, и участков, собственность на которые не разграничена, объектов незавершенного строительства, расположенных на земельных участках, находящихся в муниципальной собственности города Перми, и участках, собственность на которые не разграничена, или на право заключения договоров аренды земельных участков, находящихся в муниципальной собственности города Перми, и участков, собственность на которые не разграничена» (в ред. от 04.03.2010 № 98, от 22.06.2011 № 301, от 04.10.2011 № 562, от 04.04.2012 № 147, от 23.10.2012 № 675, от 14.03.2014 № 171, от 11.04.2014 № 246, от 23.07.2014

№ 499, от 22.08.2014 № 553, от 16.09.2014 № 637, от 22.06.2015 № 392, от 27.11.2015 № 996, от 23.06.2016 № 440, от 17.03.2017 № 198, от 05.06.2017 № 443, от 28.08.2018 № 560, от 22.07.2019 № 409, от 04.12.2019 № 965, от 19.08.2020 № 716, от 30.10.2020 № 1107, от 19.02.2021 № 89, от 23.07.2021 № 544), следующие изменения:

1.1. позицию:

«Ракицкий
Дмитрий Владимирович - начальник отдела градостроительства, земельных и имущественных отношений администрации Свердловского района города Перми»

изложить в следующей редакции:

«Лалаев
Джавид Биалал оглы - и.о. начальника отдела градостроительства, земельных и имущественных отношений администрации Свердловского района города Перми»;

1.2. позицию:

«Гуменная
Дарья Олеговна - начальник отдела градостроительства, земельных и имущественных отношений администрации Мотовилихинского района города Перми»

изложить в следующей редакции:

«Ракицкий
Дмитрий Владимирович - начальник отдела градостроительства, земельных и имущественных отношений администрации Мотовилихинского района города Перми».

2. Внести изменения в состав комиссии по проведению открытых конкурсов на право заключения концессионного соглашения в отношении муниципального имущества города Перми, утвержденный постановлением администрации города Перми от 20 февраля 2009 г. № 78 «Об утверждении Положения и состава комиссии по проведению открытых конкурсов на право заключения концессионного соглашения в отношении муниципального имущества города Перми» (в ред. от 27.03.2009 № 167, от 23.06.2009 № 370, от 04.12.2009 № 939, от 03.03.2010 № 94, от 08.09.2010 № 534, от 21.12.2010 № 890, от 04.08.2011 № 397, от 07.11.2012 № 749, от 09.04.2015 № 194, от 05.06.2017 № 443, от 05.04.2018 № 206, от 28.08.2018 № 560, от 22.07.2019 № 409, от 04.06.2020 № 497, от 23.07.2021 № 544), включив в состав комиссии Власова Александра Ивановича, начальника департамента жилищно-коммунального хозяйства администрации города Перми, членом комиссии.

3. Настоящее постановление вступает в силу со дня официального опубликования в печатном средстве массовой информации «Официальный бюллетень органов местного самоуправления муниципального образования город Пермь».

4. Управлению по общим вопросам администрации города Перми обеспечить опубликование настоящего постановления в печатном средстве массовой информации «Официальный бюллетень органов местного самоуправления муниципального образования город Пермь».

5. Информационно-аналитическому управлению администрации города Перми обеспечить опубликование (обнародование) настоящего постановления на официальном сайте муниципального образования город Пермь в информационно-телекоммуникационной сети Интернет.

6. Контроль за исполнением настоящего постановления возложить на исполняющего обязанности заместителя главы администрации города Перми-начальника департамента земельных отношений администрации города Перми Гонцову Е.Н.

Глава города Перми

А.Н. Дёмкин



АДМИНИСТРАЦИЯ ГОРОДА ПЕРМИ ПОСТАНОВЛЕНИЕ

23.11.2021

№ 1040

О внесении изменений в значения натуральных норм, необходимых для определения базовых нормативов затрат на оказание муниципальных услуг (выполнение работ), в сфере архивного дела города Перми на 2021 год и на плановый период 2022 и 2023 годов, утвержденные постановлением администрации города Перми от 10.09.2020 № 812

В целях актуализации нормативных правовых актов администрации города Перми администрация города Перми ПОСТАНОВЛЯЕТ:

1. Внести изменения в значения натуральных норм, необходимых для определения базовых нормативов затрат на оказание муниципальных услуг (выполнение работ), в сфере архивного дела города Перми на 2021 год и на плановый период 2022 и 2023 годов, утвержденные постановлением администрации города Перми от 10 сентября 2020 г. № 812 «Об утверждении размеров нормативных затрат на оказание муниципальных услуг (выполнение работ) в сфере архивного дела города Перми на 2021 год и на плановый период 2022 и 2023 годов, значения натуральных норм, необходимых для определения базовых нормативов затрат на оказание муниципальных услуг (выполнение работ), в сфере архивного дела города Перми на 2021 год и на плановый период 2022 и 2023 годов», в разделе «Муниципальная работа «Реализация информационных мероприятий, публикаторских и выставочных проектов на основе архивных документов»:

1.1. строки 1.3, 1.3.1-1.3.3 изложить в следующей редакции:

1.3. Иные затраты, непосредственно связанные с выполнением муниципальной работы в сфере архивного дела					
1.3.1. издание календаря-справочника на очередной год	ед.	0,000000	1,000000	1,000000	иной метод
1.3.2. издание книги с рабочим названием «Пермь: 300-летняя история в документах и лицах»	ед.	0,000000	1,000000	0,000000	
1.3.3. проведение выставки к празднованию 300-летия города Перми на основе архивных документов	ед.	0,000000	1,000000	0,000000	

1.2. дополнить строкой 1.3.4 следующего содержания:

1.3.4. услуга по изготовлению, доставке и установке передвижной (уличной) выставки с рабочим названием «Пермяки в XX веке на фотографиях»	ед.	1,000000	0,000000	0,000000	иной метод
---	-----	----------	----------	----------	------------

2. Настоящее постановление вступает в силу со дня официального опубликования в печатном средстве массовой информации «Официальный бюллетень органов местного самоуправления муниципального образования город Пермь» и распространяет свое действие на правоотношения, возникшие с 19 ноября 2021 г.

3. Управлению по общим вопросам администрации города Перми обеспечить опубликование настоящего постановления в печатном средстве массовой информации «Официальный бюллетень органов местного самоуправления муниципального образования город Пермь».

4. Информационно-аналитическому управлению администрации города Перми обеспечить опубликование (обнародование) настоящего постановления на официальном сайте муниципального образования город Пермь в информационно-телекоммуникационной сети Интернет.

5. Контроль за исполнением настоящего постановления возложить на исполняющего обязанности руководителя аппарата администрации города Перми Молоковских А.В.

Глава города Перми

А.Н. Дёмкин



АДМИНИСТРАЦИЯ ГОРОДА ПЕРМИ ПОСТАНОВЛЕНИЕ

23.11.2021

№ 1041

Об утверждении Порядка создания, хранения, использования и восполнения муниципального резерва материальных ресурсов для ликвидации чрезвычайных ситуаций природного и техногенного характера на территории города Перми

В соответствии с Федеральным законом от 21 декабря 1994 г. № 68-ФЗ «О защите населения и территорий от чрезвычайных ситуаций природного и техногенного характера», Законом Пермского края от 12 марта 2007 г. № 12-ПК «О защите населения и территорий Пермского края от чрезвычайных ситуаций природного и техногенного характера», постановлением Правительства Пермского края от 13 марта 2012 г. № 117-п «О резервах материальных ресурсов для ликвидации чрезвычайных ситуаций природного и техногенного характера на территории Пермского края», постановлением администрации города Перми от 24 ноября 2006 г. № 2314 «Об утверждении Положения о городском звене территориальной подсистемы единой государственной системы предупреждения и ликвидации чрезвычайных ситуаций Пермского края» администрация города Перми ПОСТАНОВЛЯЕТ:

1. Утвердить прилагаемые:

1.1. Порядок создания, хранения, использования и восполнения муниципального резерва материальных ресурсов для ликвидации чрезвычайных ситуаций природного и техногенного характера на территории города Перми;

1.2. номенклатуру и объем муниципального резерва материальных ресурсов для ликвидации чрезвычайных ситуаций природного и техногенного характера на территории города Перми.

2. Рекомендовать руководителям предприятий, учреждений и организаций, независимо от форм собственности и ведомственной принадлежности, находящихся на территории города Перми, в полномочия которых входит решение вопросов по защите населения и территорий от чрезвычайных ситуаций природного и техногенного характера:

2.1. принять правовые акты о создании, хранении, использовании и восполнении объектовых резервов материальных ресурсов для ликвидации чрезвычайных ситуаций природного и техногенного характера;

2.2. ежегодно планировать средства для поддержания фактического накопления материальных ресурсов в объектовых резервах для ликвидации чрезвычайных ситуаций природного и техногенного характера;

2.3. создать соответствующие объектовые резервы материальных ресурсов для ликвидации чрезвычайных ситуаций природного и техногенного характера;

2.4. представлять информацию о создании, наличии, использовании и восполнении объектовых резервов материальных ресурсов для ликвидации чрезвычайных ситуаций природного и техногенного характера в муниципальное казенное учреждение «Пермское городское управление гражданской защиты» через отделы гражданской защиты районов города Перми 2 раза в год (до 25 мая и до 25 ноября текущего года или по отдельному запросу).

3. Настоящее постановление вступает в силу со дня официального опубликования в печатном средстве массовой информации «Официальный бюллетень органов местного самоуправления муниципального образования город Пермь».

4. Управлению по общим вопросам администрации города Перми обеспечить опубликование настоящего постановления в печатном средстве массовой информации «Официальный бюллетень органов местного самоуправления муниципального образования город Пермь».

5. Информационно-аналитическому управлению администрации города Перми обеспечить опубликование (обнародование) настоящего постановления на официальном сайте муниципального образования город Пермь в информационно-телекоммуникационной сети Интернет.

6. Контроль за исполнением настоящего постановления возложить на исполняющего обязанности заместителя главы администрации города Перми-начальника управления по вопросам общественного самоуправления и межнациональным отношениям администрации города Перми Падучева А.А.

Глава города Перми

А.Н. Дёмкин

УТВЕРЖДЕН
постановлением администрации
города Перми
от 23.11.2021 № 1041

ПОРЯДОК

создания, хранения, использования и восполнения муниципального резерва материальных ресурсов для ликвидации чрезвычайных ситуаций природного и техногенного характера на территории города Перми

1. Общие положения

1.1. Настоящий Порядок создания, хранения, использования и восполнения муниципального резерва материальных ресурсов для ликвидации чрезвычайных ситуаций природного и техногенного характера на территории города Перми определяет основные принципы создания, хранения, использования и восполнения резерва материальных ресурсов для ликвидации чрезвычайных ситуаций природного и техногенного характера на территории города Перми (далее – Резерв).

1.2. Резерв создается заблаговременно в целях экстренного привлечения необходимых средств для ликвидации чрезвычайных ситуаций природного и техногенного характера, в том числе для организации первоочередного жизнеобеспечения населения, развертывания и содержания пунктов временного размещения и питания пострадавшего населения, оказания им помощи, обеспечения аварийно-спасательных и аварийно-восстановительных работ в случае возникновения чрезвычайных ситуаций, оснащения аварийно-спасательных формирований (служб) (в том числе нештатных) при проведении аварийно-спасательных и других неотложных работ.

1.3. Резерв включает продовольствие, вещевое имущество, предметы первой необходимости, строительные материалы и другие материальные ресурсы, необходимые для организации жизнеобеспечения 50 человек пострадавшего населения в течение 3 суток и организации аварийно-спасательных и других неотложных работ.

1.4. Общее руководство по созданию, хранению, использованию и восполнению Резерва возлагается на комиссию по предупреждению и ликвидации чрезвычайных ситуаций и обеспечению пожарной безопасности города Перми (далее – КЧС города Перми).

1.5. Методическое руководство по организации обеспечения создания, хранения, использования и восполнения Резерва осуществляет Главное управление МЧС России по Пермскому краю.

II. Создание и хранение Резерва

2.1. Номенклатура и объемы материальных ресурсов Резерва устанавливаются исходя из прогнозируемых видов и масштабов чрезвычайных ситуаций, предполагаемого объема работ по их ликвидации, а также максимально возможного использования имеющихся сил и средств для ликвидации чрезвычайных ситуаций.

2.2. Функции по созданию, хранению и восполнению Резерва возлагаются:

по продовольствию, вещевому имуществу и предметам первой необходимости – на департамент экономики и промышленной политики администрации города Перми;

по строительным материалам и другим материальным ресурсам – на департамент жилищно-коммунального хозяйства администрации города Перми.

2.3. Функциональные органы администрации города Перми, на которые возложены функции по созданию Резерва (далее – формирователи Резерва):

планируют средства для фактического накопления, хранения и содержания Резерва материальных ресурсов для ликвидации чрезвычайных ситуаций;

определяют места хранения материальных ресурсов Резерва, отвечающие требованиям по условиям хранения и обеспечивающие возможность доставки в зоны чрезвычайных ситуаций;

заключают в объеме лимитов бюджетных обязательств договоры (контракты) на поставку материальных ресурсов в Резерв, а также на ответственное хранение и содержание Резерва;

организуют хранение, освежение, замену, обслуживание и выпуск материальных ресурсов, находящихся в Резерве;

ведут учет и представляют отчетность по операциям с материальными ресурсами Резерва;

обеспечивают поддержание Резерва в постоянной готовности к использованию;

организуют соблюдение условий хранения и выполнение мероприятий по содержанию материальных ресурсов, находящихся на хранении в Резерве;

подготавливают проекты правовых актов по вопросам закладки, хранения, учета, обслуживания, освежения, замены, реализации, списания и выдачи материальных ресурсов Резерва.

2.4. Создание, хранение и освежение Резерва осуществляется за счет средств бюджета города Перми.

2.5. Приобретение материальных ресурсов в Резерв осуществляется в соответствии с Федеральным законом от 05 апреля 2013 г. № 44-ФЗ «О контрактной системе в сфере закупок товаров, работ, услуг для обеспечения государственных и муниципальных нужд».

2.6. При необходимости привлечения для ликвидации чрезвычайных ситуаций муниципального характера материальных ресурсов, не включенных в утвержденную номенклатуру, допускается заключение контрактов (договоров) с организациями, имеющими указанные материальные ресурсы в постоянном наличии, на их экстренную поставку в зону чрезвычайной ситуации (в срок не более 12 часов с момента доведения до организации информации о необходимости поставки резервов материальных ресурсов). Оплата материальных ресурсов осуществляется по факту их поставки в зону чрезвычайной ситуации за счет средств резервного фонда администрации города Перми.

2.7. Поставляемые в Резерв материальные ресурсы (если по ним установлены требования, направленные на обеспечение безопасности жизни и здоровья людей, а также обеспечение безопасности окружающей среды) должны иметь сертификат соответствия этим требованиям на весь гарантийный срок их хранения.

2.8. Хранение материальных ресурсов Резерва организуется как на объектах, специально предназначенных для их хранения и обслуживания, так и в соответствии с заключенными договорами на поставку материальных ресурсов на базах и складах промышленных, транспортных, сельскохозяйственных, снабженческо-сбытовых, торгово-посреднических и иных организаций, независимо от формы собственности, где гарантирована их безусловная сохранность и откуда возможна их оперативная доставка в зоны чрезвычайных ситуаций.

2.9. Освежение Резерва производится в период не ранее чем за 7 месяцев и не позднее 3 месяцев до истечения срока годности согласно ежегодному графику освежения, разработанному соответствующим формирователем Резерва. График освежения разрабатывается на основании гарантийных сроков хранения (годности) резервов материальных ресурсов, установленных их производителями.

III. Использование и восполнение Резерва

3.1. Резерв используется при проведении аварийно-спасательных и других неотложных работ по устранению непосредственной опасности для жизни и здоровья людей, для развертывания и содержания пунктов временного разме-

щения и питания пострадавшего населения, оказания им помощи и других первоочередных мероприятий, связанных с обеспечением жизнедеятельности пострадавшего населения, а также в целях гражданской обороны.

3.2. Решение об использовании Резерва принимается по предложению КЧС города Перми, а в случае его использования на иные цели, не связанные с ликвидацией чрезвычайной ситуации, – на основании решения, принятого Главой города Перми или лицом, исполняющим его обязанности, и утверждается правовым актом администрации города Перми.

Правовой акт должен содержать информацию о номенклатуре и объемах выпускаемых Резервов, о сроках доставки в места возникновения чрезвычайных ситуаций, об ответственных за выпуск и доставку Резервов.

3.3. Перевозка материальных ресурсов Резерва в целях ликвидации чрезвычайных ситуаций муниципального характера осуществляется транспортом, привлекаемым формирователем Резерва, за счет средств резервного фонда администрации города Перми.

3.4. Восполнение израсходованных материальных средств Резерва для ликвидации чрезвычайных ситуаций муниципального характера осуществляется формирователями Резерва не позднее 30 дней за счет резервного фонда администрации города Перми.

3.5. Допускается выпуск Резерва в рамках утвержденной номенклатуры для ликвидации чрезвычайных ситуаций локального характера при недостаточности собственных средств у предприятий, учреждений и организаций, независимо от форм собственности и ведомственной принадлежности, находящихся на территории города Перми, в полномочия которых входит решение вопросов по защите населения и территорий от чрезвычайных ситуаций (далее – организации).

Организации, получившие материальные ресурсы Резерва, организуют их транспортировку, прием, хранение и целевое использование.

3.6. Отчет о целевом использовании выделенных из Резерва материальных ресурсов готовят организации, которым они выделялись. Документы, подтверждающие целевое использование материальных ресурсов, представляются формирователям Резерва в течение 10 дней со дня ликвидации чрезвычайной ситуации.

Формирователи Резерва в течение 20 дней анализируют полученные от организаций, которым выделялись материальные ресурсы, отчетные документы, при необходимости запрашивают дополнительную информацию у организаций и предоставляют сводные отчеты о целевом использовании материальных ресурсов Резерва в КЧС города Перми.

3.7. Использувавшиеся по назначению и пригодные для дальнейшего применения материальные ресурсы, за исключением продовольствия, вещевого имущества и предметов первой необходимости, подлежат возврату формирователям Резерва не позднее 30 дней по акту приема-передачи.

Использованные по назначению и непригодные для дальнейшего использования материальные ресурсы, а также продовольствие, вещевое имущество и предметы первой необходимости подлежат восполнению.

3.8. Восполнение израсходованных материальных ресурсов Резерва для ликвидации чрезвычайных ситуаций локального характера осуществляется не позднее 30 дней от даты выпуска материальных ресурсов за счет средств организаций, в интересах которых использовались материальные средства Резерва.

3.9. Перевозка материальных ресурсов Резерва в зону чрезвычайной ситуации локального характера и возвращение обратно пригодных для дальнейшего использования материальных ресурсов осуществляется транспортом организации, получившей материальные ресурсы Резерва.

IV. Порядок учета и контроля Резерва

4.1. Организацию учета и обеспечение количественной и качественной сохранности Резерва в течение всего периода хранения, а также обеспечение постоянной готовности к его быстрой выдаче по назначению осуществляют формирователи Резерва.

4.2. Контроль создания, хранения и восполнения Резерва осуществляет департамент общественной безопасности администрации города Перми (далее – Департамент).

4.3. При осуществлении контроля Департамент организует проведение проверок Резерва совместно с формирователями Резерва не реже 1 раза в полугодие.

По результатам проверки Департамент составляет акт проверки и в течение 5 рабочих дней направляет формирователям Резерва.

4.4. Формирователи Резерва 2 раза в год (до 25 мая и до 25 ноября текущего года или по отдельному запросу) представляют в муниципальное казенное учреждение «Пермское городское управление гражданской защиты» сведения о наличии и состоянии хранимых материальных ресурсов по форме 2/РЕЗ ЧС.

УТВЕРЖДЕНЫ
постановлением администрации
города Перми
от 23.11.2021 № 1041

НОМЕНКЛАТУРА И ОБЪЕМ
муниципального резерва материальных ресурсов для ликвидации чрезвычайных ситуаций
природного и техногенного характера на территории города Перми

№	Наименование	Ед. изм.	Количество
1	2	3	4
1. Продовольствие			
1	Крупа (в ассортименте)	тонн	0,102
2	Макаронные изделия (в ассортименте)	тонн	0,014
3	Консервы мясные, 1 сорт	тонн	0,052
4	Консервы рыбные (в ассортименте)	тонн	0,062
5	Соль	тонн	0,015
6	Сахар-песок	тонн	0,039
7	Чай	кг	1,08
2. Вещевое имущество и предметы первой необходимости			
8	Палатка	шт.	2
9	Раскладушка с матрасом (190 см x 80 см)	шт.	50
10	Одеяло (140 см x 205 см)	шт.	50
11	Подушка (70 см x 70 см)	шт.	50
12	Комплект постельного белья, бязь, 1,5-спальный (простыня, пододеяльник, наволочка)	компл.	50
13	Полотенце (50 см x 90 см)	шт.	50
14	Полотенце (40 см x 70 см)	шт.	50
15	Зубной набор (зубная щетка, зубная паста)	компл.	50
16	Мыло	шт.	30
3. Строительные материалы			
17	Фанера 4 мм (1,5 x 1,5), 1 лист	шт.	100
18	Фанера 12 мм (1,5 x 1,5), 1 лист	шт.	100
19	Доска обрезная 25 мм	куб. м	15
20	Доска обрезная 30 мм	куб. м	15
21	Доска обрезная 40 мм	куб. м	10
22	Доска обрезная 50 мм	куб. м	5
23	Брус 100 x 100	куб. м	20
24	Брус 100 x 150	куб. м	20
25	Стекло 4 мм, 1,3 x 1,6, 1 лист	шт.	230
4. Другие материальные ресурсы			
26	Палатка «Кабельщик»	шт.	1
27	Газовая горелка ПГ (КВТ)	шт.	1
28	Газовая горелка БП-55 л	шт.	5
29	Канистра	шт.	5
30	Мотопила	шт.	3
31	Паяльная лампа	шт.	20
32	Насос электрический	шт.	2
33	Баллон пропановый	шт.	20
34	Автономный мобильный компрессор с дизельным двигателем (на 2 отбойных молотка)	шт.	1
35	Баллон кислородный	шт.	50
36	Баллон ацетиленовый	шт.	20
37	Тепловая пушка электрическая 5 кВт	шт.	1
38	Тепловая пушка электрическая 3 кВт	шт.	1
39	Фен строительный 1500 кВт	шт.	1

1	2	3	4
40	Прожектор галогеновый	шт.	20
41	Генератор сварочный Europower 200X DC	шт.	5
42	Автономная мобильная электростанция (аналог ТП)	шт.	1
43	Мотопомпа Daishin SST-50HX	шт.	5
44	Автономный генератор 220/380 В	шт.	3
45	Автономная мобильная котельная 1700 кВт (теплоснабжение 25 подъездов 5-этажного дома «хрущевка»)	шт.	1
46	Дизель-генератор ESE 604 DYS ES D	шт.	1
47	Рубильник РПС2-250А	шт.	5
48	Рубильник РПС4-400А	шт.	5
49	Предохранители пн-100	шт.	100
50	Предохранители пн-250	шт.	100
51	Предохранители пн-400	шт.	100
52	Колпачки К-5 к изоляторам	шт.	100
53	Изоляторы тф-20	шт.	100
54	Провод А16	км	0,2
55	Провод А35	км	0,2
56	Провод А50	км	0,2
57	Провод СИП 4 х 70	км	0,5
58	Провод СИП 4 х 95	км	0,5
59	Кабель ААБЛ-10 3 х 95	км	0,1
60	Кабель ААБЛ-10 3 х 120	км	0,1
61	Кабель ААБЛ-10 3 х 150	км	0,1
62	Кабель ААБЛ-10 3 х 185	км	0,1
63	Кабель ААБЛ-10 3 х 240	км	0,1
64	Кабель АВББШВ-1 4 х 35	км	0,25
65	Кабель АВББШВ-1 4 х 50	км	0,25
66	Кабель АВББШВ-1 4 х 70	км	0,25
67	Кабель АВББШВ-1 4 х 95	км	0,25
68	Кабель АВББШВ-1 4 х 120	км	0,1
69	Кабель АВББШВ-1 4 х 150	км	0,25
70	Кабель АВББШВ-1 4 х 185	км	0,25
71	Кабель АВББШВ-1 4 х 240	км	0,25
72	Анкерный зажим РА 1500/35 «МЗВА»	шт.	10
73	Анкерный зажим «Ensto» SO 251,01	шт.	10
74	Анкерный кронштейн «Simel» СА	шт.	10
75	Анкерный кронштейн «Simel» СА 1500/2000	шт.	10
76	Стяжной хомут «Simel» CSL 260	шт.	20
77	Трубки термоусаживаемые	шт.	150
78	Муфта соединительная «Контакт» 4 ПСТБ 35/50	шт.	20
79	Муфта соединительная «Контакт» 4 ПСТБ 70/120	шт.	30
80	Муфта соединительная «Контакт» 4 ПСТБ 150/240	шт.	30
81	Муфта концевая «Контакт» 4 КВ(Н)ТпР-1 35/50	шт.	20
82	Муфта концевая «Контакт» 4 КВ(Н)ТпР-1 70/120	шт.	30
83	Муфта концевая «Контакт» 4 КВ(Н)ТпР-1 150/240	шт.	30
84	Муфта соединительная «Контакт» 3 СТП-10-70/120	шт.	5
85	Муфта соединительная «Контакт» 3 СТП-10-150/240	шт.	5
86	Муфта концевая внутренней установки 3 КВТТпН-10 70/120	шт.	5
87	Муфта концевая внутренней установки 3 КВТТпН-10 150/240	шт.	5
88	Муфта концевая наружной установки 3КВТТпН-10 70/120	шт.	5
89	Муфта концевая наружной установки 3КВТТпН-10 150/240	шт.	5
90	Комплект промежуточной подвески	шт.	5
91	Комплект промежуточной подвески SO 260	шт.	5
92	Лента крепления Л-207 (25 м)	шт.	5
93	Лента крепления Л-207 (25 м)	шт.	5

1	2	3	4
94	Скрепка А 200	шт.	10
95	Задвижка стальная Ду50	шт.	15
96	Задвижка стальная Ду80	шт.	15
97	Задвижка стальная Ду100	шт.	15
98	Наконечник болтовой НБ-1	шт.	100
99	Наконечник болтовой НБ-2	шт.	100
100	Наконечник болтовой НБ-3	шт.	100
101	Соединитель болтовой СБ-1	шт.	100
102	Соединитель болтовой СБ-2	шт.	100
103	Соединитель болтовой СБ-3	шт.	100
104	Кран шаровый Ду15	шт.	100
105	Кран шаровый Ду20	шт.	100
106	Кран шаровый Ду25	шт.	75
107	Кран шаровый Ду32	шт.	75
108	Кран шаровый Ду40	шт.	50
109	Труба 57 х 3,5 (250 п. м), т	шт.	1,4
110	Труба 76 х 4 (250 п. м), т	шт.	2
111	Труба 108 х 5 (300 п. м), т	шт.	3
112	Труба металлопластиковая Ду16 и комплект фитингов из тройников и концевых муфт	шт.	300
113	Труба металлопластиковая Ду18 и комплект фитингов из тройников и концевых муфт	шт.	250
114	Труба металлопластиковая Ду20 и комплект фитингов из тройников и концевых муфт	шт.	250
115	Труба металлопластиковая Ду26 и комплект фитингов из тройников и концевых муфт	шт.	200
116	Комплект фитингов	шт.	1



АДМИНИСТРАЦИЯ ГОРОДА ПЕРМИ ПОСТАНОВЛЕНИЕ

23.11.2021

№ 1042

О внесении изменений в муниципальную программу «Организация регулярных перевозок автомобильным и городским наземным электрическим транспортом в городе Перми», утвержденную постановлением администрации города Перми от 19.10.2018 № 775

В соответствии с постановлением администрации города Перми от 25 сентября 2013 г. № 781 «Об утверждении Порядка принятия решений о разработке муниципальных программ, их формирования и реализации» администрация города Перми ПОСТАНОВЛЯЕТ:

1. Утвердить прилагаемые изменения в муниципальную программу «Организация регулярных перевозок автомобильным и городским наземным электрическим транспортом в городе Перми», утвержденную постановлением администрации города Перми от 19 октября 2018 г. № 775 (в ред. от 24.12.2018 № 1033, от 04.02.2019 № 59, от 12.03.2019 № 154, от 02.04.2019 № 55-П, от 25.04.2019 № 131-П, от 14.05.2019 № 172-П, от 14.08.2019 № 475, от 09.10.2019 № 655, от 18.10.2019 № 751, от 10.12.2019 № 994, от 31.12.2019 № 1146, от 25.03.2020 № 265, от 21.05.2020 № 444, от 16.06.2020 № 521, от 30.07.2020 № 670, от 13.08.2020 № 703, от 19.10.2020 № 1055, от 30.10.2020 № 1104, от 09.02.2021 № 50, от 19.04.2021 № 271, от 06.05.2021 № 330, от 11.06.2021 № 431, от 06.07.2021 № 498, от 25.08.2021 № 620, от 30.09.2021 № 778, от 11.11.2021 № 993).

2. Настоящее постановление вступает в силу со дня официального опубликования в печатном средстве массовой информации «Официальный бюллетень органов местного самоуправления муниципального образования город Пермь» и действует до 31 декабря 2021 г.

3. Управлению по общим вопросам администрации города Перми обеспечить опубликование настоящего постановления в печатном средстве массовой информации «Официальный бюллетень органов местного самоуправления муниципального образования город Пермь».

4. Информационно-аналитическому управлению администрации города Перми обеспечить опубликование (обнародование) настоящего постановления на официальном сайте муниципального образования город Пермь в информационно-телекоммуникационной сети Интернет.

5. Контроль за исполнением настоящего постановления возложить на первого заместителя главы администрации города Перми Хайруллина Э.А.

Глава города Перми

А.Н. Дёмкин

УТВЕРЖДЕНЫ
постановлением администрации
города Перми
от 23.11.2021 № 1042

ИЗМЕНЕНИЯ
в муниципальную программу «Организация регулярных перевозок автомобильным и городским наземным электрическим транспортом в городе Перми»,
утвержденную постановлением администрации города Перми от 19 октября 2018 г. № 775

1. В разделе «Паспорт муниципальной программы» строку 9 изложить в следующей редакции:

9	2019 год план	2020 год план	2021 год план	2022 год план	2023 год план
Объемы и источники финансирования программы (подпрограммы)					
программа, всего (тыс. руб.), в том числе	3 813 276,568	5 972 873,193	6 934 206,448	6 111 770,740	5 927 699,200
бюджет города Перми	2 666 103,787	5 084 863,669	6 461 783,384	5 840 975,240	5 901 704,600
бюджет города Перми (неиспользованные ассигнования отчетного года)	405 073,781	105 452,858	11 438,250	0,000	0,000
бюджет Пермского края	298 599,000	566 738,000	387 184,814	270 795,500	25 994,600
бюджет Пермского края (неиспользованные ассигнования отчетного года)	443 500,000	215 818,666	73 800,000	0,000	0,000
подпрограмма 1.1, всего (тыс. руб.), в том числе	301 762,290	0,000	0,000	0,000	0,000
бюджет города Перми	275 602,866	0,000	0,000	0,000	0,000
бюджет города Перми (неиспользованные ассигнования отчетного года)	6 442,224	0,000	0,000	0,000	0,000
бюджет Пермского края	19 717,200	0,000	0,000	0,000	0,000
подпрограмма 1.2, всего (тыс. руб.), в том числе	3 511 514,278	5 972 873,193	6 934 206,448	6 111 770,740	5 927 699,200
бюджет города Перми	2 390 500,921	5 084 863,669	6 461 783,384	5 840 975,240	5 901 704,600
бюджет города Перми (неиспользованные ассигнования отчетного года)	398 631,557	105 452,858	11 438,250	0,000	0,000
бюджет Пермского края	278 881,800	566 738,000	387 184,814	270 795,500	25 994,600
бюджет Пермского края (неиспользованные ассигнования отчетного года)	443 500,000	215 818,666	73 800,000	0,000	0,000

2. В разделе «Система программных мероприятий подпрограммы 1.2 «Приоритетное развитие регулярных перевозок автомобильным и городским наземным электрическим транспортом в городе Перми» муниципальной программы «Организация регулярных перевозок автомобильным и городским наземным электрическим транспортом в городе Перми»:

2.1. строку 1.2.1.1.9.1 изложить в следующей редакции:

1.2.1.1.9.1	количество муниципальных автобусных маршрутов, осуществляющих регулярные перевозки пассажиров по регулируемому тарифу города Перми на основании муниципальных контрактов	ед.	14	70	70	71	73	МКУ «Гортранс»	бюджет города Перми	476 106, 087	3 230 679, 291	5 105 871, 843	4 681 972, 000	5 002 361, 000
-------------	--	-----	----	----	----	----	----	----------------	---------------------	--------------	----------------	----------------	----------------	----------------

2.2. строку «Итого по мероприятию 1.2.1.1.9, в том числе по источникам финансирования» изложить в следующей редакции:

Итого по мероприятию 1.2.1.1.9, в том числе по источникам финансирования	бюджет города Перми	476 106, 087	3 230 679, 291	5 105 871, 843	4 681 972, 000	5 002 361, 000
--	---------------------	--------------	----------------	----------------	----------------	----------------

2.3. строки 1.2.1.1.12.1, «Итого по мероприятию 1.2.1.1.12, в том числе по источникам финансирования» изложить в следующей редакции:

1.2.1.1.12.1 количество муниципальных маршрутов городского наземного электрического транспорта, осуществляющих регулярные перевозки пассажиров по регулируемому тарифу города Перми на основании муниципальных контрактов	ед.	14	7	7	7	7	7	МКУ «Гортранс»	бюджет города Перми	741 926, 557	705 407, 493	778 436, 957	690 770, 000	695 201, 900
	-	-	8	-	-	-	-	МКУ «Гортранс»	бюджет города Перми (неиспользованные ассигнования отчетного года)	0,000	69 842, 391	0,000	0,000	0,000

Итого по мероприятию 1.2.1.1.12, в том числе по источникам финансирования										Итого	741 926,557	775 249,884	778 436,957	690 770,000	695 201,900
бюджет города Перми										бюджет города Перми	741 926,557	705 407,493	778 436,957	690 770,000	695 201,900
бюджет города Перми (неиспользованные ассигнования отчетного года)										бюджет города Перми (неиспользованные ассигнования отчетного года)	0,000	69 842,391	0,000	0,000	0,000

2.4. строку «Итого по основному мероприятию 1.2.1.1, в том числе по источникам финансирования» изложить в следующей редакции:

Итого по основному мероприятию 1.2.1.1, в том числе по источникам финансирования	итого	1 990 886,859	4 345 742,163	5 908 414,200	5 397 807,800	5 723 652,500
бюджет города Перми	бюджет города Перми	1 919 333,733	4 253 517,972	5 884 403,800	5 372 837,000	5 697 657,900
бюджет города Перми (неиспользованные ассигнования отчетного года)	бюджет города Перми (неиспользованные ассигнования отчетного года)	62 110,543	69 842,391	0,000	0,000	
бюджет Пермского края	бюджет Пермского края	9 442,583	22 381,800	24 010,400	24 970,800	25 994,600

2.5. строку 1.2.1.2.2 изложить в следующей редакции:

1.2.1.2.2.2 количество изготовленных льготных проездных документов и проездных билетов в виде пластиковых карт	тыс. шт.	109,7	149	29,8	26,7	55	МКУ «Гортранс»	бюджет города Перми	3 401,311	5 007,900	2 407,660	615,640	2 710,000
--	----------	-------	-----	------	------	----	----------------	---------------------	-----------	-----------	-----------	---------	-----------

2.6. строки 1.2.1.2.2.4, «Итого по мероприятию 1.2.1.2.2, в том числе по источникам финансирования» изложить в следующей редакции:

1.2.1.2.2.4 количество пассажиров, оплачивающих проезд банковскими картами	млн. чел.	-	32	104,4	66	72	МКУ «Гортранс»	бюджет города Перми	0,000	15 406,030	50 121,000	31 896,900	34 682,400
Итого по мероприятию 1.2.1.2.2, в том числе по источникам финансирования								бюджет города Перми	13 211,311	42 123,390	66 661,060	47 982,540	54 258,200

2.7. строки «Итого по основному мероприятию 1.2.1.2, в том числе по источникам финансирования», «Итого по задаче 1.2.1, в том числе по источникам финансирования» изложить в следующей редакции:

Итого по основному мероприятию 1.2.1.2, в том числе по источникам финансирования	бюджет города Перми	67 112, 843	116 186, 186	143 776, 707	155 074, 940	163 779, 600
Итого по задаче 1.2.1, в том числе по источникам финансирования	итого	2 057 999, 702	4 461 928, 349	6 052 190, 907	5 552 882, 740	5 887 432, 100
	бюджет города Перми	1 986 446, 576	4 369 704, 158	6 028 180, 507	5 527 911, 940	5 861 437, 500
	бюджет города Перми (неиспользованные ассигнования отчетного года)	62 110, 543	69 842, 391	0,000	0,000	0,000
	бюджет Пермского края	9 442,583	22 381,800	24 010,400	24 970,800	25 994,600

2.8. строки 1.2.2.1.2.1, 1.2.2.1.2.2 изложить в следующей редакции:

1.2.2.1.2.1 количество остановоч- ных пунктов, находящихся на содержа- нии в городе Перми	ед.	134	147	147	241	241	МКУ «БДР»	бюджет города Перми	2 425, 715	2 189, 366	4 045, 698	3 107, 386	3 034, 032
		147	147	143	267	268	МКУ «БИР»	бюджет города Перми	2 843, 847	2 543, 689	4 269, 182	3 455, 969	3 509, 693
		118	119	119	199	199	МКУ «БКР»	бюджет города Перми	2 256, 000	2 234, 926	2 699, 370	2 750, 826	2 509, 990
		135	136	135	272	272	МКУ «БЛР»	бюджет города Перми	3 498, 900	2 573, 630	3 498, 900	3 564, 528	4 138, 167
		204	211	338	353	355	МКУ «БМР»	бюджет города Перми	3 846, 500	3 571, 742	5 714, 595	4 776, 635	4 462, 314
		156	163	183	261	261	МКУ «БОР»	бюджет города Перми	2 575, 600	2 575, 600	2 718, 265	3 376, 935	3 082, 442
		199	215	272	285	285	МКУ «БСР»	бюджет города Перми	4 022, 533	3 741, 184	4 547, 200	4 574, 694	4 865, 085
		11	17	17	17	17	МКУ «БпНЛ»	бюджет города Перми	127, 900	93, 585	254, 474	152, 127	157, 377
		1 104	1 155	1 354	1 895	1 898	X	бюджет города Перми	21 596, 995	19 523, 722	27 747, 685	25 759, 100	25 759, 100

1.2.2.1.2.2	количество остановочных пунктов, подлежащих текущему ремонту	ед.	4	-	13	-	-	МКУ «БДР»	бюджет города Перми	47, 900	0,000	304, 225	0,000	0,000	
		3	-	53	-	-	МКУ «БИР»	бюджет города Перми	64, 410	0,000	740, 796	0,000	0,000	0,000	
		-	-	16	-	-	МКУ «БКР»	бюджет города Перми	0,000	0,000	773, 468	0,000	0,000	0,000	
		14	7	23	-	-	МКУ «БЛР»	бюджет города Перми	470, 800	299, 983	2 875, 233	0,000	0,000	0,000	
		4	-	133	-	-	МКУ «БМР»	бюджет города Перми	514, 800	0,000	430, 446	0,000	0,000	0,000	
		34	-	23	-	-	МКУ «БОР»	бюджет города Перми	984, 000	0,000	2 334, 892	0,000	0,000	0,000	
		67	9	61	-	-	МКУ «БСР»	бюджет города Перми	1 428, 494	608, 816	2 233, 264	0,000	0,000	0,000	
		-	-	-	-	-	МКУ «БНЛ»	бюджет города Перми	0,000	0,000	0,000	0,000	0,000	0,000	0,000
		итого по ПНР	ед.	126	16	322	-	-	Х	бюджет города Перми	3 510, 404	908, 799	9 692, 324	0,000	0,000

2.9. строку «Всего по подпрограмме 1.2, в том числе по источникам финансирования» изложить в следующей редакции:

Всего по подпрограмме 1.2, в том числе по источникам финансирования	всего	3 511 514,278	5 972 873,193	6 935 199,971	6 111,770,740	5 927 699,200
	бюджет города Перми	2 390 500,921	5 084 863,669	6 462 776,907	5 840 975,240	5 901 704,600
	бюджет города Перми (неиспользованные ассигнования отчетного года)	398 631,557	105 452,858	11 438,250	0,000	0,000
	бюджет Пермского края	278 881,800	566 738,000	387 184,814	270 795,500	25 994,600
бюджет Пермского края (неиспользованные ассигнования 2020 года)	443 500,000	215 818,666	73 800,000	0,000	0,000	0,000

3. В приложении 2:

3.1. строку 1.2.1.1.9.1 изложить в следующей редакции:

1.2.1.1.9.1	Заключение муниципальных контрактов на выполнение работ по осуществлению регулярных перевозок пассажиров автомобильным транспортом по муниципальным маршрутам города Перми по регулируемому тарифу	МКУ «Гортранс»	01.01.2021	31.12.2021	количество муниципальных автобусных маршрутов, осуществляющих регулярные перевозки пассажиров по регулируемому тарифу города Перми на основании муниципальных контрактов	ед.	70	бюджет города Перми	5 105 871, 843
-------------	--	----------------	------------	------------	--	-----	----	---------------------	----------------

3.2. строку «Итого по мероприятию 1.2.1.1.9, в том числе по источникам финансирования» изложить в следующей редакции:

Итого по мероприятию 1.2.1.1.9, в том числе по источникам финансирования		бюджет города Перми		5 105 871,843	
3.3. строку 1.2.1.1.12.1 изложить в следующей редакции:					
1.2.1.1.12.1	Заключение муниципальных контрактов на выполнение работ по осуществлению регулярных перевозок пассажиров городским наземным электрическим транспортом по муниципальным маршрутам города Перми по регулируемому тарифу	МКУ «Гортранс»	01.01.2021	31.12.2021	количество муниципальных маршрутов городского наземного электрического транспорта, осуществляющих регулярные перевозки пассажиров по регулируемому тарифу города Перми на основании муниципальных контрактов
				ед.	7
					бюджет города Перми
					778 436,957
3.4. строку «Итого по мероприятию 1.2.1.1.12, в том числе по источникам финансирования» изложить в следующей редакции:					
Итого по мероприятию 1.2.1.1.12, в том числе по источникам финансирования		бюджет города Перми		778 436,957	
3.5. строку «Итого по основному мероприятию 1.2.1.1, в том числе по источникам финансирования» изложить в следующей редакции:					
Итого по основному мероприятию 1.2.1.1, в том числе по источникам финансирования		итого		5 908 414,200	
		бюджет города Перми		5 884 403,800	
		бюджет города Перми (неиспользованные ассигнования 2020 года)		0,000	
		бюджет Пермского края		24 010,400	
3.6. строку 1.2.1.2.2.2, изложить в следующей редакции:					
1.2.1.2.2.2	Организация изготовления льготных проездных документов в виде пластиковых карт	МКУ «Гортранс»	01.01.2021	31.12.2021	количество изготовленных льготных проездных документов и проездных билетов в виде пластиковых
				тыс. шт.	29,8
					бюджет города Перми
					2 407,660
3.7. строки 1.2.1.2.2.4, «Итого по мероприятию 1.2.1.2.2, в том числе по источникам финансирования» изложить в следующей редакции:					
1.2.1.2.2.4	Организация безналичной оплаты проезда пассажиров и перевозки багажа на муниципальных маршрутах регулярных перевозок по регулируемому тарифу города Перми	МКУ «Гортранс»	01.01.2021	31.12.2021	количество пассажиров, оплачивающих проезд банковскими картами
				млн. чел.	104,4
					бюджет города Перми
					50 121,000
Итого по мероприятию 1.2.1.2.2, в том числе по источникам финансирования					
					бюджет города Перми
					66 661,060

3.8. строки «Итого по основному мероприятию 1.2.1.2, в том числе по источникам финансирования», «Итого по задаче 1.2.1, в том числе по источникам финансирования» изложить в следующей редакции:

Итого по основному мероприятию 1.2.1.2, в том числе по источникам финансирования	бюджет города Перми		143 776,707
Итого по задаче 1.2.1, в том числе по источникам финансирования	итого		6 052 190,907
	бюджет города Перми		6 028 180,507
	бюджет города Перми (неиспользованные ассигнования отчетного года)		0,000
бюджет Пермского края			24 010,400

3.9. строки 1.2.2.1.2.1, 1.2.2.1.2.2 изложить в следующей редакции

1.2.2.1.2.1 Содержание оставочных пунктов на территории города Перми	МКУ «БДР»	01.01.2021	31.12.2021	количество останочных пунктов, находящихся на содержании в городе Перми	ед.	бюджет города Перми	4 045,698				
	МКУ «БИР»	01.01.2021	31.12.2021				4 269,182				
	МКУ «БКР»	01.01.2021	31.12.2021				2 699,370				
	МКУ «БЛР»	01.01.2021	31.12.2021				3 498,900				
	МКУ «БМР»	01.01.2021	31.12.2021				5 714,595				
	МКУ «БОР»	01.01.2021	31.12.2021				2 718,265				
	МКУ «БСР»	01.01.2021	31.12.2021				4 547,200				
	МКУ «БпНЛ»	01.01.2021	31.12.2021				254,474				
	1.2.2.1.2.2 Ремонт оставочных пунктов на территории города Перми	МКУ «БДР»	01.07.2021				31.12.2021	количество останочных пунктов, подлежащих текущему ремонту	ед.	бюджет города Перми	304,225
		МКУ «БИР»	01.07.2021				31.12.2021				740,796
МКУ «БКР»		01.07.2021	31.12.2021	773,468							
МКУ «БЛР»		01.07.2021	31.12.2021	2 875,233							
МКУ «БМР»		01.07.2021	31.12.2021	430,446							
МКУ «БОР»		01.07.2021	31.12.2021	2 334,892							
МКУ «БСР»	01.07.2021	31.12.2021	2 233,264								
МКУ «БпНЛ»	01.07.2021	31.12.2021	0								

3.10. строку «Всего по подпрограмме 1.2, в том числе по источникам финансирования» изложить в следующей редакции:

Всего по подпрограмме 1.2, в том числе по источникам финансирования	всего		6 934 206,448
	бюджет города Перми		6 461 783,384
	бюджет города Перми (неиспользованные ассигнования 2020 года)		11 438,250
	бюджет Пермского края		387 184,814
бюджет Пермского края (неиспользованные ассигнования 2020 года)			73 800,000

**ПРАВОВЫЕ АКТЫ ТЕРРИТОРИАЛЬНЫХ ОРГАНОВ
АДМИНИСТРАЦИИ ГОРОДА ПЕРМИ**



АДМИНИСТРАЦИЯ ГОРОДА ПЕРМИ

**ГЛАВА АДМИНИСТРАЦИИ
СВЕРДЛОВСКОГО РАЙОНА**

РАСПОРЯЖЕНИЕ

18.11.2021

№ 059-39-01-01-758

**О принудительном демонтаже самовольно установленных
(незаконно размещенных) движимых объектов**

В соответствии с Положением о порядке выявления и демонтажа самовольно установленных и незаконно размещенных движимых объектов на территории города Перми, утвержденным решением Пермской городской Думы от 08 ноября 2005 г. № 192, Типовым положением о территориальном органе администрации города Перми, утвержденным решением Пермской городской Думы от 29 января 2013 г. № 7:

1. Утвердить прилагаемый перечень самовольно установленных (незаконно размещенных) движимых объектов, подлежащих принудительному демонтажу и перемещению (далее – объекты).

2. Сектору потребительского рынка администрации Свердловского района города Перми организовать работы по принудительному демонтажу и перемещению объекта с 24 ноября 2021 г. с 09:00 часов.

3. Определить место временного хранения демонтируемого объекта по адресу: Пермский край, город Пермь, ул. Волочаевская, 32.

4. Уполномоченным лицом, ответственным за организацию работ по принудительному демонтажу, перемещению и временному хранению объекта назначить Новошанову Анну Андреевну, и. о. начальника сектора потребительского рынка администрации Свердловского района города Перми.

5. В соответствии с Регламентом взаимодействия департамента экономики и промышленной политики администрации города Перми, территориальных органов администрации города Перми и муниципального учреждения, подведомственного функциональному органу администрации города Перми, осуществляющему функции в сфере управления и распоряжения муниципальным имуществом города Перми, в сфере потребительского рынка, утвержденным Постановлением администрации г. Перми от 19.05.2015 № 286 принудительный демонтаж, перемещение и хранение объекта осуществляет муниципальное казенное учреждение «Содержание муниципального имущества».

6. Общему отделу администрации Свердловского района города Перми обеспечить опубликование настоящего распоряжения в печатном средстве массовой информации «Официальный бюллетень органов местного самоуправления муниципального образования город Пермь».

7. Сектору по работе с обращениями граждан и информированию населения администрации Свердловского района города Перми обеспечить опубликование (обнародование) настоящего распоряжения на официальном сайте администрации Свердловского района города Перми в информационно-телекоммуникационной сети Интернет.

8. Настоящее распоряжение вступает в силу с даты официального опубликования в печатном средстве массовой информации «Официальный бюллетень органов местного самоуправления муниципального образования город Пермь».

9. Контроль за исполнением настоящего распоряжения возложить на заместителя главы администрации Свердловского района города Перми Новоселову И. В.

И. о. главы администрации
Свердловского района города Перми

А.Е. Филиппов

УТВЕРЖДЕН
распоряжением главы администрации
Свердловского района города Перми
от 18.11.2021 059-39-01-01-758

ПЕРЕЧЕНЬ
самовольно установленных (незаконно размещенных) движимых
объектов, подлежащих принудительному демонтажу и перемещению

№ п/п	Тип объекта	Адрес нахождения объекта	Номер объекта в Едином реестре самовольно установленных и незаконно размещенных движимых объектов, выявленных на территории города Перми (по состоянию на дату издания настоящего распоряжения)	Дата и время начала работ по принудительному демонтажу	Единица измерения, шт.
1	2	3	4	5	6
1.	Рекламная вывеска	г. Пермь, Комсомольский пр., д. 46	3915-ч	24.11.2021 с 09:00	1
2.	Рекламная вывеска	г. Пермь, Комсомольский пр., д. 46	3916-ч	24.11.2021 с 09:00	1
ИТОГО					2



АДМИНИСТРАЦИЯ ГОРОДА ПЕРМИ
ГЛАВА АДМИНИСТРАЦИИ
МОТОВИЛИХИНСКОГО РАЙОНА
РАСПОРЯЖЕНИЕ

19.11.2021

№ 059-36-01-05-422

О принудительном демонтаже и перемещении самовольно
установленных и незаконно размещенных движимых объектов

В соответствии с Положением о порядке выявления и демонтажа самовольно установленных и незаконно размещенных движимых объектов на территории города Перми, утвержденным решением Пермской городской Думы от 08 ноября 2005 г. № 192, Типовым положением о территориальном органе администрации города Перми, утвержденным решением Пермской городской Думы от 29 января 2013 г. № 7, Регламентом взаимодействия департамента экономики и промышленной политики администрации города Перми, территориальных органов администрации города Перми и муниципального учреждения, подведомственного функциональному органу администрации города Перми, осуществляющему функции в сфере управления и распоряжения муниципальным имуществом города Перми, в сфере потребительского рынка, утвержденным постановлением администрации города Перми от 19 мая 2005 г. № 286:

1. Утвердить прилагаемый Перечень самовольно установленных и незаконно размещенных движимых объектов на территории Мотовилихинского района города Перми, подлежащих принудительному демонтажу и перемещению (далее – Объекты).

2. Сектору потребительского рынка администрации Мотовилихинского района города Перми организовать мероприятия по принудительному демонтажу и перемещению Объектов с 29 ноября 2021 года с 10.00 часов.

3. Определить место временного хранения демонтируемых Объектов по адресу: г. Пермь, ул. Волочаевская, 32.

4. Уполномоченным лицом, ответственным за организацию работ по принудительному демонтажу и перемещению Объектов, назначить Ежову Тамару Георгиевну, начальника сектора потребительского рынка администрации Мотовилихинского района города Перми.

5. Принудительный демонтаж, перемещение и временное хранение Объектов осуществляется муниципальным казенным учреждением «Содержание муниципального имущества».

6. Настоящее распоряжение вступает в силу со дня официального опубликования в печатном средстве массовой информации «Официальный бюллетень органов местного самоуправления муниципального образования город Пермь».

7. Общему отделу администрации Мотовилихинского района города Перми обеспечить опубликование распоряжения в печатном средстве массовой информации «Официальный бюллетень органов местного самоуправления муниципального образования город Пермь».

8. Контроль за исполнением распоряжения возложить на и.о. первого заместителя главы администрации Мотовилихинского района города Перми Мясоедова Д.А.

А.А. Хаткевич

УТВЕРЖДЕН
распоряжением главы администрации
Мотовилихинского района
города Перми
от 19.11.2021 № 059-36-01-05-422

ПЕРЕЧЕНЬ

самовольно установленных и незаконно размещенных движимых объектов на территории Мотовилихинского района города Перми, подлежащих принудительному демонтажу и перемещению

№	Тип объекта	Адрес нахождения объекта	Номер объекта в Едином реестре самовольно установленных и незаконно размещенных движимых объектов, выявленных на территории Мотовилихинского района города Перми	Дата и время начала работ по принудительному демонтажу	Единица измерения, шт.
1	Сити-формат 2-сторонний	ул. Аркадия Гайдара, 8В	3917-ч	с 29.11.2021 с 10.00	1
2	Рекламная конструкция отдельно стоящая нестандартная (иной вид)	ул. Ленская, 30	3930	с 29.11.2021 с 10.00	1
3	Автостоянка	ул. Уинская, 35	281	с 29.11.2021 с 10.00	1
4	Павильон	ул. Юрша, 60	133	с 29.11.2021 с 10.00	1
Итого:					4



А Д М И Н И С Т Р А Ц И Я Г О Р О Д А П Е Р М И
Г Л А В А А Д М И Н И С Т Р А Ц И И
С В Е Р Д Л О В С К О Г О Р А Й О Н А
Р А С П О Р Я Ж Е Н И Е

22.11.2021

№ 059-39-01-01-761

**О принудительном демонтаже самовольно установленных
(незаконно размещенных) движимых объектов**

В соответствии с Положением о порядке выявления и демонтажа самовольно установленных и незаконно размещенных движимых объектов на территории города Перми, утвержденным решением Пермской городской Думы от 08 ноября 2005 г. № 192, Типовым положением о территориальном органе администрации города Перми, утвержденным решением Пермской городской Думы от 29 января 2013 г. № 7:

1. Утвердить прилагаемый перечень самовольно установленных (незаконно размещенных) движимых объектов, подлежащих принудительному демонтажу и перемещению (далее – объекты).

2. Сектору потребительского рынка администрации Свердловского района города Перми организовать работы по принудительному демонтажу и перемещению объектов с 29 ноября 2021 г. с 09:00 часов.

3. Определить место временного хранения демонтируемых объектов по адресу: Пермский край, город Пермь, ул. Волочаевская, 32.

4. Уполномоченным лицом, ответственным за организацию работ по принудительному демонтажу, перемещению и временному хранению объектов назначить Токаря Василия Андреевича, начальника сектора потребительского рынка администрации Свердловского района города Перми.

5. В соответствии с Регламентом взаимодействия департамента экономики и промышленной политики администрации города Перми, территориальных органов администрации города Перми и муниципального учреждения, подведомственного функциональному органу администрации города Перми, осуществляющему функции в сфере управления и распоряжения муниципальным имуществом города Перми, в сфере потребительского рынка, утвержденным Постановлением администрации г. Перми от 19.05.2015 № 286 принудительный демонтаж, перемещение и хранение объекта осуществляет муниципальное казенное учреждение «Содержание муниципального имущества».

6. Общему отделу администрации Свердловского района города Перми обеспечить опубликование настоящего распоряжения в печатном средстве массовой информации «Официальный бюллетень органов местного самоуправления муниципального образования город Пермь».

7. Сектору по работе с обращениями граждан и информированию населения администрации Свердловского района города Перми обеспечить опубликование (обнародование) настоящего распоряжения на официальном сайте администрации Свердловского района города Перми в информационно-телекоммуникационной сети Интернет.

8. Настоящее распоряжение вступает в силу с даты официального опубликования в печатном средстве массовой информации «Официальный бюллетень органов местного самоуправления муниципального образования город Пермь».

9. Контроль за исполнением настоящего распоряжения возложить на заместителя главы администрации Свердловского района города Перми Новоселову И. В.

И. о. главы администрации
Свердловского района города Перми

А.Е. Филиппов

УТВЕРЖДЕН
распоряжением главы администрации
Свердловского района города Перми
от 22.11.2021 059-39-01-01-761

ПЕРЕЧЕНЬ
самовольно установленных (незаконно размещенных) движимых
объектов, подлежащих принудительному демонтажу и перемещению

№ п/п	Тип объекта	Адрес нахождения объекта	Номер объекта в Едином реестре самовольно установленных и незаконно размещенных движимых объектов, выявленных на территории города Перми (по состоянию на дату издания настоящего распоряжения)	Дата и время начала работ по принудительному демонтажу	Единица измерения, шт.
1	2	3	4	5	6
1.	павильон	г. Пермь, ул. Лодыгина, д. 42	2359	29.11.2021 с 09:00	1
2.	павильон	г. Пермь, ул. Фонтанная, д. 14	2372	29.11.2021 с 09:00	1
3.	киоск	г. Пермь, ул. Краснофлотская, д. 38	2381	29.11.2021 с 09:00	1
ИТОГО					3



АДМИНИСТРАЦИЯ ГОРОДА ПЕРМИ
ГЛАВА АДМИНИСТРАЦИИ
ОРДЖОНИКИДЗЕВСКОГО РАЙОНА
РАСПОРЯЖЕНИЕ

19.11.2021

№ 059-37-01-04-225

Об утверждении состава общественной комиссии по обсуждению проекта муниципальной программы формирования современной городской среды на 2018-2024 годы в части благоустройства дворовых территорий в Орджоникидзевском районе города Перми

В соответствии с Федеральным законом от 6 октября 2003 г. № 131-ФЗ «Об общих принципах организации местного самоуправления в Российской Федерации», Постановлением Правительства Российской Федерации от 10 февраля 2017 г. № 169 «Об утверждении Правил предоставления и распределения субсидий из федерального бюджета бюджетам субъектов Российской Федерации на поддержку государственных программ субъектов Российской Федерации и муниципальных программ формирования современной городской среды», Приказом Министерства строительства и жилищно-коммунального хозяйства Российской Федерации от 6 апреля 2017 г. № 691/пр «Об утверждении методических рекомендаций по подготовке государственных программ субъектов Российской Федерации и муниципальных программ формирования современной городской среды в рамках реализации приоритетного проекта «Формирование комфортной городской среды» на 2018-2022 годы», Постановлением Правительства Пермского края от 3 октября 2013 г. № 1331-п «Об утверждении государственной программы «Градостроительная и жилищная политика, создание условий для комфортной городской среды», во исполнение Постановления администрации города Перми от 24 августа 2017 г. № 650 «Об общественных комиссиях по обсуждению проекта муниципальной программы формирования современной

городской среды на 2018-2024 годы в части благоустройства дворовых территорий в районах города Перми, общественном обсуждении проекта муниципальной программы формирования современной городской среды на 2018-2024 годы» и в целях актуализации правовых актов главы администрации Орджоникидзевского района города Перми:

1. Утвердить прилагаемый состав общественной комиссии по обсуждению проекта муниципальной программы формирования современной городской среды на 2018-2024 годы в части благоустройства дворовых территорий в Орджоникидзевском районе города Перми (далее – Общественная комиссия).

2. Общественной комиссии осуществлять деятельность в соответствии с Положением об общественной комиссии по обсуждению проекта муниципальной программы формирования современной городской среды на 2018-2024 годы в части благоустройства дворовых территорий в районах города Перми, утвержденным Постановлением администрации города Перми от 24 августа 2017 г. № 650.

3. Признать утратившим силу распоряжение главы администрации Орджоникидзевского района города Перми от 25 ноября 2019 г. № 059-37-01-04-246 «Об утверждении состава общественной комиссии по обсуждению проекта муниципальной программы формирования современной городской среды на 2018-2022 годы в части благоустройства дворовых территорий в Орджоникидзевском районе города Перми».

4. Настоящее распоряжение вступает в силу с даты официального опубликования в печатном средстве массовой информации «Официальный бюллетень органов местного самоуправления муниципального образования город Пермь».

5. Общему отделу администрации Орджоникидзевского района города Перми обеспечить опубликование настоящего распоряжения в печатном средстве массовой информации «Официальный бюллетень органов местного самоуправления муниципального образования город Пермь».

6. Контроль за исполнением распоряжения возложить на первого заместителя главы администрации Орджоникидзевского района города Перми Казанцева В.Л.

Е.В. Карабатов

Приложение
к распоряжению главы администрации
Орджоникидзевского района
города Перми
19.11.2021 059-37-01-04-225

СОСТАВ

общественной комиссии по обсуждению проекта муниципальной программы формирования современной городской среды на 2018-2024 годы в части благоустройства дворовых территорий в Орджоникидзевском районе города Перми

Председатель:

Карабатов
Евгений Вячеславович - глава администрации
Орджоникидзевского района города Перми

Заместитель председателя:

Казанцев
Вадим Леонидович - первый заместитель главы администрации
Орджоникидзевского района города Перми

Секретарь:

Пермяков
Виталий Анатольевич - главный специалист отдела жилищно-коммунального хозяйства и жилищных отношений
администрации Орджоникидзевского района города Перми

Члены комиссии:

Арутюнян
Арутюн Арташесович - советник председателя
Общественной палаты Пермского края
(по согласованию)

Балуева
Татьяна Александровна - председатель ТОС «Гайва-3»
(по согласованию)

Бовыкина
Лилия Азиповна - директор ООО «Ликас»
(по согласованию)

Бурдин Олег Аркадьевич	- депутат Пермской городской Думы (по согласованию)
Гараев Эдуард Ринатович	- депутат Пермской городской Думы (по согласованию)
Кумаитов Шамиль Фуатович	- председатель правления ТСЖ «Лаврова 16» (по согласованию)
Кутузова Елена Леонидовна	- начальник финансово-экономического отдела администрации Орджоникидзевского района города Перми
Ломаева Светлана Викторовна	- заместитель главы администрации Орджоникидзевского района города Перми
Лялина Екатерина Леонидовна	- депутат Пермской городской Думы (по согласованию)
Минибаева Ксения Андреевна	- председатель ТОС «Левшино» (по согласованию)
Молоковских Владимир Евгеньевич	- депутат Пермской городской Думы (по согласованию)
Нечаев Андрей Николаевич	- эксперт Регионального отделения ОНФ в Пермском крае, координатор проекта «Центр мониторинга благоустройства городской среды» (по согласованию)
Перебиковская Ирина Мирзовна	- председатель Орджоникидзевской районной организации Пермской краевой организации Общероссийской общественной организации «Всероссийское общество инвалидов» (по согласованию)
Пилецкий Евгений Александрович	- начальник отдела жилищно-коммунального хозяйства и жилищных отношений администрации Орджоникидзевского района города Перми
Сафарова Мария Андреевна	- начальник отдела по работе с общественностью администрации Орджоникидзевского района города Перми
Сибилейнен Сергей Юрьевич	- начальник отдела благоустройства администрации Орджоникидзевского района города Перми
Смирнова Олеся Олеговна	- исполнительный секретарь местного отделения Партии «ЕДИНАЯ РОССИЯ» Орджоникидзевского района города Перми (по согласованию)
Трандин Сергей Георгиевич	- представитель от политической партии ЛДПР – Либерально- демократическая партия России, координатор Орджоникидзевского местного отделения ЛДПР (по согласованию)
Чернилина Евгения Владимировна	- председатель правления ЖСК № 16, управляющий МКД ЖСК № 19 (по согласованию)



АДМИНИСТРАЦИЯ ГОРОДА ПЕРМИ
ГЛАВА АДМИНИСТРАЦИИ
ОРДЖОНИКИДЗЕВСКОГО РАЙОНА
РАСПОРЯЖЕНИЕ

19.11.2021

№ 059-37-01-04-226

**О принудительном демонтаже самовольно установленных
(незаконно размещенных) движимых объектов**

В соответствии с Положением о порядке выявления и демонтажа самовольно установленных и незаконно размещенных движимых объектов на территории города Перми, утвержденным решением Пермской городской Думы от 08 ноября 2005 г. № 192, Типовым положением о территориальном органе администрации города Перми, утвержденным решением Пермской городской Думы от 29 января 2013 г. № 7:

1. Утвердить прилагаемый перечень самовольно установленных (незаконно размещенных) движимых объектов, подлежащих принудительному демонтажу и перемещению (далее – Объекты).

2. Отделу благоустройства администрации Орджоникидзевского района города Перми организовать работы по принудительному демонтажу и перемещению объектов с 10.00 часов 29 ноября 2021 г.

3. Уполномоченными лицами, ответственными за организацию работ по принудительному демонтажу, перемещению и временному хранению Объектов, назначить Сибилейнена Сергея Юрьевича, начальника отдела благоустройства администрации Орджоникидзевского района города Перми и/или Светлакову Татьяну Викторовну, главного специалиста отдела благоустройства администрации Орджоникидзевского района города Перми.

4. Лицом, осуществляющим принудительный демонтаж, перемещение и временное хранение Объектов в соответствии с муниципальным контрактом от 09 марта 2021 г. № 01563000280210000020001 является Общество с ограниченной ответственностью «Демонтаж», 614014, Россия, Пермский край, г. Пермь, ул. Восстания, 14-21.

5. Определить место временного хранения демонтируемых Объектов по адресу: Пермский край, г. Пермь, ул. Соликамская, 91.

6. Настоящее распоряжение вступает в силу со дня официального опубликования в печатном средстве массовой информации «Официальный бюллетень органов местного самоуправления муниципального образования город Пермь».

7. Общему отделу администрации Орджоникидзевского района города Перми обеспечить опубликование настоящего распоряжения в печатном средстве массовой информации «Официальный бюллетень органов местного самоуправления муниципального образования город Пермь».

8. Контроль за исполнением распоряжения возложить на первого заместителя главы администрации Орджоникидзевского района города Перми Казанцева В.Л.

Е.В. Карабатов

УТВЕРЖДЕН
распоряжением главы администрации
Орджоникидзевского района
города Перми
19.11.2021 059-37-01-04-226

ПЕРЕЧЕНЬ
самовольно установленных (незаконно размещенных) движимых объектов,
подлежащих принудительному демонтажу и перемещению

№	Тип объекта	Адрес нахождения объекта	Номер Объекта в Едином реестре самовольно установленных и незаконно размещенных движимых объектов, выявленных на территории города Перми (по состоянию на дату издания настоящего распоряжения)	Дата и время начала работ по принудительному демонтажу	Единица измерения, шт.
1	Металлический гараж	ул. Васнецова, ГСК № 87	583 (486)	29.11.2021 10.00	1
2	Металлический гараж	ул. Пулковская, юго-западнее участка с кадастровым номером 59:01:2912544:3	597 (500)	29.11.2021 10.00	1
3	Сооружение	ул. Криворожская, 40	106	29.11.2021 10.00	1
ИТОГО					3



АДМИНИСТРАЦИЯ ГОРОДА ПЕРМИ
ГЛАВА АДМИНИСТРАЦИИ
ОРДЖОНИКИДЗЕВСКОГО РАЙОНА
РАСПОРЯЖЕНИЕ

22.11.2021

№ 059-37-01-04-227

О внесении изменений в распоряжение главы администрации Орджоникидзевского района города Перми от 02.11.2021 № 059-37-01-04-215 «О принудительном демонтаже самовольно установленных (незаконно размещенных) движимых объектов»

В соответствии с Положением о порядке выявления и демонтажа самовольно установленных и незаконно размещенных движимых объектов на территории города Перми, утвержденным решением Пермской городской Думы от 08 ноября 2005 г. № 192, Типовым положением о территориальном органе администрации города Перми, утвержденным решением Пермской городской Думы от 29 января 2013 г. № 7, в связи с допущенной опечаткой и изменением перечня самовольно установленных (незаконно размещенных) движимых объектов, подлежащих принудительному демонтажу и перемещению:

1. Внести в Распоряжение главы администрации Орджоникидзевского района города Перми от 02.11.2021 № 059-37-01-04-215 «О принудительном демонтаже самовольно установленных (незаконно размещенных) движимых объектов», следующие изменения:

1.1. Пункт 4 изложить в следующей редакции:

«Лицом, осуществляющим принудительный демонтаж, перемещение и временное хранение Объектов в соответствии с муниципальным контрактом от 09 марта 2021 г. № 01563000280210000020001 является Общество с ограниченной ответственностью «Демонтаж», 614014, Россия, Пермский край, г. Пермь, ул. Восстания, 14-21».

1.2. Перечень самовольно установленных (незаконно размещенных) движимых объектов, подлежащих принудительному демонтажу и перемещению, утвержденный распоряжением главы администрации Орджоникидзевского района города Перми от 02.11.2021 № 059-37-01-04-215 «О принудительном демонтаже самовольно установленных (незаконно размещенных) движимых объектов» изложить в редакции, согласно приложению к настоящему распоряжению.

2. Настоящее распоряжение вступает в силу со дня официального опубликования в печатном средстве массовой информации «Официальный бюллетень органов местного самоуправления муниципального образования город Пермь».

3. Общему отделу администрации Орджоникидзевского района города Перми обеспечить опубликование настоящего распоряжения в печатном средстве массовой информации «Официальный бюллетень органов местного самоуправления муниципального образования город Пермь».

4. Контроль за исполнением распоряжения возложить на первого заместителя главы администрации Орджоникидзевского района города Перми Казанцева В.Л.

Е.В. Карабатов

Приложение
к распоряжению главы
администрации
Орджоникидзевского района
г. Перми
22.11.2021 059-37-01-04-227

**ПЕРЕЧЕНЬ
самовольно установленных (незаконно размещенных) движимых объектов,
подлежащих принудительному демонтажу и перемещению**

№	Тип объекта	Адрес нахождения объекта	Номер Объекта в Едином реестре самовольно установленных и незаконно размещенных движимых объектов, выявленных на территории города Перми (по состоянию на дату издания настоящего распоряжения)	Дата и время начала работ по принудительному демонтажу	Единица измерения, шт.
1	Металлический вагончик	ул. Толбухина, 39	304-305	10.11.2021 11.00	1
2	Деревянная постройка	ул. Медведева, 39	323-324 (45-46)	10.11.2021 10.00	2
3	Деревянный забор	ул. Медведева, 39	325 (47)	10.11.2021 10.00	(60 кв.м)
4	Металлический гараж	ул. Толбухина, 38, 40	425 (232)	11.11.2021 10.00	1
5	Деревянное строение (сарай, овощная яма)	ул. Толбухина, 38, 40	427-428 (242-243)	11.11.2021 10.00	1
6	Деревянный сарай	ул. Усадебная, 74-82	565-569 (461-465)	11.11.2021 10.00	5
ИТОГО					11



АДМИНИСТРАЦИЯ ГОРОДА ПЕРМИ
ГЛАВА АДМИНИСТРАЦИИ
ИНДУСТРИАЛЬНОГО РАЙОНА
РАСПОРЯЖЕНИЕ

23.11.2021

№ 059-16-01-03-480

**О принудительном демонтаже самовольно
установленных (незаконно размещенных) движимых объектов**

В соответствии с Положением о порядке выявления и демонтажа самовольно установленных и незаконно размещенных движимых объектов на территории города Перми, утвержденным решением Пермской городской Думы от 08 ноября 2005 г. № 192, Типовым положением о территориальном органе администрации города Перми, утвержденным решением Пермской городской Думы от 29 января 2013 г. № 7:

1. Произвести принудительный демонтаж и перемещение самовольно размещенной стелы по шоссе Космонавтов, 178, учетный номер 3928 (далее – Объект).

2. Сектору потребительского рынка администрации Индустриального района города Перми организовать работы по принудительному демонтажу и перемещению Объекта 29 ноября 2021 г. с 09.00 часов.

3. Определить место временного хранения демонтируемого Объекта по адресу: Пермский край, г. Пермь, ул. Волочаевская, 32.

4. Уполномоченным лицом, ответственным за организацию работ по принудительному демонтажу, перемещению и временному хранению Объекта назначить Ившину Светлану Вячеславовну, начальника сектора потребительского рынка администрации Индустриального района города Перми.

5. Принудительный демонтаж, перемещение и временное хранение Объекта осуществляется муниципальным казенным учреждением «Содержание муниципального имущества».

6. Настоящее распоряжение вступает в силу со дня официального опубликования в печатном средстве массовой информации «Официальный бюллетень органов местного самоуправления муниципального образования город Пермь».

7. Общему отделу администрации Индустриального района города Перми обеспечить опубликование настоящего распоряжения в печатном средстве массовой информации «Официальный бюллетень органов местного самоуправления муниципального образования город Пермь».

8. Контроль за исполнением настоящего распоряжения возложить на первого заместителя главы администрации Индустриального района города Перми Гилева Е.Г.

Исполняющий обязанности главы администрации

Д.В. Дробинин

РАЗДЕЛ ВТОРОЙ ОФИЦИАЛЬНАЯ ИНФОРМАЦИЯ

Утверждаю:
Главы города Перми

_____ Дёмкин А.Н.
« » ноября 2021 года

График проведения прямых телефонных линий руководством администрации города Перми с населением в декабре 2021 года

Руководитель	Дата и время проведения	Номер телефона	Тематика
Хайруллин Эдуард Азатович - первый заместитель главы администрации города Перми	второй четверг месяца 10.00-11.00	212 43 32	- вопросы управления муниципальными финансами - вопросы транспорта
Агеев Виктор Геннадьевич – заместитель главы администрации города Перми	третья пятница месяца 11.00 – 12.00	212 43 32	- вопросы капитального строительства; - вопросы экологии; - вопросы торговли; оказания услуг связи, общественного питания, бытового обслуживания и наружной рекламы; - создание условий для развития туризма
Грибанов Алексей Анатольевич – заместитель главы администрации города Перми	третья среда месяца 09.30 –10.30	212 43 32	- вопросы дошкольного, школьного, дополнительного образования; - вопросы физической культуры и спорта; - вопросы социальной поддержки; - вопросы в сфере культуры и работы с молодежью
Галиханов Дмитрий Кадирович – и.о. заместителя главы администрации города Перми	второй четверг месяца 16.00 – 17.00	212 43 32	- вопросы озеленения, благоустройства; - вопросы содержания и реконструкции дорог; - вопросы организации дорожного движения; - вопросы по парковочной политике
Субботин Игорь Александрович – заместитель главы администрации города Перми	третья среда месяца 15.00 – 16.00	212 43 32	- вопросы жилищных отношений; - вопросы жилищно-коммунального хозяйства
Падучев Андрей Анатольевич – и.о. заместителя главы администрации города Перми – начальника управления по вопросам общественного самоуправления и межнациональным отношениям администрации города Перми	первый вторник месяца 11.00 – 12.00	212 43 32	- вопросы общественной безопасности; - вопросы межнациональных и межконфессиональных отношений; - вопросы взаимодействия с органами территориального общественного самоуправления, общественными и иными некоммерческими организациями, религиозными объединениями
Гонцова Елена Николаевна – и.о. заместителя главы администрации города Перми – начальника департамента земельных отношений администрации города Перми	второй вторник месяца 10.00-11.00	212 43 32	- вопросы градостроительства, архитектуры и земельных отношений, - вопросы имущественных отношений

**График проведения прямых телефонных линий руководителями
территориальных органов администрации города Перми с населением в декабре 2021 года**

Наименование администрации района	Руководитель	Номер телефона	Дата и время проведения
Администрация Дзержинского района	Стяжкин Александр Алексеевич	233 14 80	3-й четверг месяца с 16.00 до 17.00
Администрация Индустриального района	Дробинин Дмитрий Валерьевич	227 93 44	3-й понедельник месяца с 11.00 до 12.00
Администрация Кировского района	Борисов Михаил Александрович	205 61 90	2-й вторник месяца с 10.00 до 11.00
Администрация Ленинского района	Козенков Александр Николаевич	212 07 17	3-й понедельник месяца с 11.00 до 12.00
Администрация Мотовилихинского района	Хаткевич Александр Александрович	260 27 16	2-й вторник месяца с 16.00 до 17.00
Администрация Орджоникидзевского района	Карабатов Евгений Вячеславович	263 46 80	1-й понедельник месяца с 11.00 до 12.00
Администрация Свердловского района	Филиппов Александр Егорович	241 27 99	4-й четверг месяца с 16.00 до 17.00
Администрация поселка Новые Ляды	Печурова Резида Лябибовна	295 86 46	1-й вторник месяца с 11.00 до 12.00

**График проведения прямых телефонных линий руководителями функциональных органов
и подразделений администрации города Перми с населением в декабре 2021 года**

Наименование подразделения	Руководитель	Номер телефона	Дата и время проведения
Департамент образования	Деменева Анна Анатольевна	212 70 50	4-й четверг месяца с 10.00 до 12.00
Департамент градостроительства и архитектуры	Норова Мария Викторовна	212 72 57	3-й четверг месяца с 14.00 до 15.00
Департамент имущественных отношений	Берников Михаил Юрьевич	212 67 21	2-я среда месяца с 17.00 до 18.00
Контрольный департамент	Ворончихин Александр Юрьевич	212 63 87	2-й четверг месяца с 15.00 до 16.00
Департамент жилищно-коммунального хозяйства	Власов Александр Иванович	212 29 55	3-й понедельник месяца с 16.00 до 17.00
Департамент общественной безопасности	Падучев Андрей Анатольевич	212 31 25	4-я среда месяца с 15.00 до 16.00
Департамент социальной политики	Овсянникова Юлия Анатольевна	212 88 86	2-й вторник месяца с 10.00 до 12.00
Департамент транспорта	Путин Анатолий Алексеевич	212 18 91	1-я пятница месяца с 09.00 до 10.00
Департамент культуры и молодежной политики	Головин Василий Викторович	212 81 63	последний четверг месяца с 15.00 до 16.00
Департамент экономики и промышленной политики	Чеснокова Ольга Михайловна	212 51 05	2-я среда месяца с 16.00 до 17.00
Департамент дорог и благоустройства	Красильников Сергей Иванович	212 62 80	4-я пятница месяца с 15.00 до 16.00
Управление по экологии и природопользованию	Андреев Дмитрий Николаевич	210 99 91	4-й понедельник месяца с 16.00 до 17.00
Управление жилищных отношений	Афанасьева Наталья Николаевна	212 55 86	3-й четверг месяца с 10.00 до 11.00
Управление записи актов гражданского состояния	Бердникова Светлана Алексеевна	210 12 28	3-й четверг месяца с 15.00 до 17.00

Управление по вопросам общественного самоуправления и межнациональным отношениям	Тякина Елена Николаевна	217 33 40	3-я среда месяца с 17.00 до 18.00
Комитет по физической культуре и спорту	Сапегин Сергей Викторович	212 60 79	1-й четверг месяца с 16.00 до 17.00
МБУ «Архив города Перми»	Новокрещенных Виктор Владимирович	237 12 12	2-й вторник месяца с 11.00 до 12.00

И.о. руководителя аппарата
администрации города Перми

А.В. Молоковских

Сообщение о технической ошибке

В печатном средстве массовой информации «Официальный бюллетень органов местного самоуправления муниципального образования город Пермь» от 26.11.2021 № 90 в разделе «официальная информация» в опубликованной департаментом земельных отношений администрации города Перми информации о возможном установлении публичных сервитутов в отдельных целях на территории города Перми слова «Заинтересованные лица могут подать заявление об учете прав в срок с 23.11.2021 по 22.12.2021.» читать словами «Заинтересованные лица могут подать заявление об учете прав в срок с 26.11.2021 по 25.12.2021.».

**Департамент земельных отношений администрации города Перми в целях информирования населения
в соответствии со статьей 39.42 Земельного кодекса Российской Федерации сообщает о возможном установлении публичного сервитута
в отдельных целях на территории города Перми**

№	Кадастровый номер земельного участка в отношении которого устанавливается публичный сервитут (при наличии)	Адрес или описание земельного участка в отношении которого устанавливается публичный сервитут	Цели установления публичного сервитута
1	59:01:000000:80616	г. Пермь, Дзержинский район	Размещение объекта электросетевого хозяйства
2	59:01:1713491:30	г. Пермь, Дзержинский район	Размещение объекта электросетевого хозяйства
3	59:01:1713491:31	г. Пермь, Дзержинский район	Размещение объекта электросетевого хозяйства
4	59:01:1713491:405	г. Пермь, Дзержинский район	Размещение объекта электросетевого хозяйства
5	59:01:1713491:406	г. Пермь, Дзержинский район	Размещение объекта электросетевого хозяйства
6	59:01:1713491:407	г. Пермь, Дзержинский район	Размещение объекта электросетевого хозяйства
7	59:01:1713491:408	г. Пермь, Дзержинский район	Размещение объекта электросетевого хозяйства
8	59:01:1713491:411	г. Пермь, Дзержинский район	Размещение объекта электросетевого хозяйства
9	59:01:1713491:412	г. Пермь, Дзержинский район	Размещение объекта электросетевого хозяйства
10	59:01:1713492:1	г. Пермь, Дзержинский район	Размещение объекта электросетевого хозяйства
11	59:01:1713492:4	г. Пермь, Дзержинский район	Размещение объекта электросетевого хозяйства
12	59:01:1713492:41	г. Пермь, Дзержинский район	Размещение объекта электросетевого хозяйства
13	59:01:1713492:54	г. Пермь, Дзержинский район	Размещение объекта электросетевого хозяйства
14	59:01:1713492:559	г. Пермь, Дзержинский район	Размещение объекта электросетевого хозяйства
15	59:01:1713575:13	г. Пермь, Дзержинский район	Размещение объекта электросетевого хозяйства
16	59:01:1713576:15	г. Пермь, Дзержинский район	Размещение объекта электросетевого хозяйства
17	59:01:1713576:17	г. Пермь, Дзержинский район	Размещение объекта электросетевого хозяйства
18	59:01:1713576:2	г. Пермь, Дзержинский район	Размещение объекта электросетевого хозяйства
19	59:01:1713576:20	г. Пермь, Дзержинский район	Размещение объекта электросетевого хозяйства
20	59:01:1713576:21	г. Пермь, Дзержинский район	Размещение объекта электросетевого хозяйства
21	59:01:1713576:22	г. Пермь, Дзержинский район	Размещение объекта электросетевого хозяйства
22	59:01:1713576:27	г. Пермь, Дзержинский район	Размещение объекта электросетевого хозяйства
23	59:01:1713576:28	г. Пермь, Дзержинский район	Размещение объекта электросетевого хозяйства
24	59:01:1713576:6	г. Пермь, Дзержинский район	Размещение объекта электросетевого хозяйства
25	59:01:1713576:84	г. Пермь, Дзержинский район	Размещение объекта электросетевого хозяйства
26	59:01:1713577:35	г. Пермь, Дзержинский район	Размещение объекта электросетевого хозяйства
27	59:01:1713578:14	г. Пермь, Дзержинский район	Размещение объекта электросетевого хозяйства
28	59:01:1713578:21	г. Пермь, Дзержинский район	Размещение объекта электросетевого хозяйства
29	59:01:1713578:471	г. Пермь, Дзержинский район	Размещение объекта электросетевого хозяйства
30	59:01:1715058:15	г. Пермь, Дзержинский район	Размещение объекта электросетевого хозяйства
31	59:01:1715058:18	г. Пермь, Дзержинский район	Размещение объекта электросетевого хозяйства
32	59:01:1715058:20	г. Пермь, Дзержинский район	Размещение объекта электросетевого хозяйства

273	59:01:0000000:80861 (44 кв.м)	г. Пермь	Размещение объекта электросетевого хозяйства
274	59:01:0000000:81676 (6 кв.м)	г. Пермь	Размещение объекта электросетевого хозяйства
275	59:01:0000000:82075 (86 кв.м)	г. Пермь	Размещение объекта электросетевого хозяйства
276	59:01:0000000:82262 (4 кв.м)	г. Пермь	Размещение объекта электросетевого хозяйства
277	59:01:0000000:82298 (6 кв.м)	г. Пермь	Размещение объекта электросетевого хозяйства
278	59:01:0000000:828 (642 кв.м)	г. Пермь	Размещение объекта электросетевого хозяйства
279	59:01:0000000:88053 (548 кв.м)	г. Пермь	Размещение объекта электросетевого хозяйства
280	59:01:0000000:88090 (511 кв.м)	г. Пермь	Размещение объекта электросетевого хозяйства
281	59:01:0000000:88139 (33 кв.м)	г. Пермь	Размещение объекта электросетевого хозяйства
282	59:01:0000000:88304 (40 кв.м)	г. Пермь	Размещение объекта электросетевого хозяйства
283	59:01:0000000:89674 (369 кв.м)	г. Пермь	Размещение объекта электросетевого хозяйства
284	59:01:0000000:89684 (959 кв.м)	г. Пермь	Размещение объекта электросетевого хозяйства
285	59:01:0000000:89712 (216 кв.м)	г. Пермь	Размещение объекта электросетевого хозяйства
286	59:01:0000000:89784 (84 кв.м)	г. Пермь	Размещение объекта электросетевого хозяйства
287	59:01:0000000:89815 (73 кв.м)	г. Пермь	Размещение объекта электросетевого хозяйства
288	59:01:0000000:89849 (28 кв.м)	г. Пермь	Размещение объекта электросетевого хозяйства
289	59:01:0000000:89851 (84 кв.м)	г. Пермь	Размещение объекта электросетевого хозяйства
290	59:01:0000000:90314 (637 кв.м)	г. Пермь	Размещение объекта электросетевого хозяйства
291	59:01:0000000:90315 (346 кв.м)	г. Пермь	Размещение объекта электросетевого хозяйства
292	59:01:0000000:90321 (88 кв.м)	г. Пермь	Размещение объекта электросетевого хозяйства
293	59:01:0000000:90424 (563 кв.м)	г. Пермь	Размещение объекта электросетевого хозяйства
294	59:01:0000000:90444 (542 кв.м)	г. Пермь	Размещение объекта электросетевого хозяйства
295	59:01:0000000:90564 (551 кв.м)	г. Пермь	Размещение объекта электросетевого хозяйства
296	59:01:0000000:90740 (369 кв.м)	г. Пермь	Размещение объекта электросетевого хозяйства
297	59:01:0000000:90749 (720 кв.м)	г. Пермь	Размещение объекта электросетевого хозяйства
298	59:01:0000000:90757 (0 кв.м)	г. Пермь	Размещение объекта электросетевого хозяйства
299	59:01:0000000:90762 (19 кв.м)	г. Пермь	Размещение объекта электросетевого хозяйства
300	59:01:0000000:90946 (155 кв.м)	г. Пермь	Размещение объекта электросетевого хозяйства
301	59:01:0000000:90949 (6 кв.м)	г. Пермь	Размещение объекта электросетевого хозяйства
302	59:01:0000000:956 (2815 кв.м)	г. Пермь	Размещение объекта электросетевого хозяйства
303	59:01:3911422:124 (1 кв.м)	г. Пермь	Размещение объекта электросетевого хозяйства
304	59:01:3911422:244 (318 кв.м)	г. Пермь	Размещение объекта электросетевого хозяйства
305	59:01:3911422:245 (13 кв.м)	г. Пермь	Размещение объекта электросетевого хозяйства
306	59:01:3911423:17 (15 кв.м)	г. Пермь	Размещение объекта электросетевого хозяйства
307	59:01:3911423:6 (7 кв.м)	г. Пермь	Размещение объекта электросетевого хозяйства
308	59:01:4211111:125 (175 кв.м)	г. Пермь	Размещение объекта электросетевого хозяйства
309	59:01:4211111:6 (90 кв.м)	г. Пермь	Размещение объекта электросетевого хозяйства
310	59:01:4211112:4 (30 кв.м)	г. Пермь	Размещение объекта электросетевого хозяйства
311	59:01:4211112:5 (25 кв.м)	г. Пермь	Размещение объекта электросетевого хозяйства
312	59:01:4211113:2 (10 кв.м)	г. Пермь	Размещение объекта электросетевого хозяйства

832	59:01:4311063:6 (188 кв.м)	г. Пермь	Размещение объекта электросетевого хозяйства
833	59:01:4311063:7 (95 кв.м)	г. Пермь	Размещение объекта электросетевого хозяйства
834	59:01:4311063:8 (11 кв.м)	г. Пермь	Размещение объекта электросетевого хозяйства
835	59:01:4311064:66 (5 кв.м)	г. Пермь	Размещение объекта электросетевого хозяйства
836	59:01:4311065:5 (4 кв.м)	г. Пермь	Размещение объекта электросетевого хозяйства
837	59:01:4311065:7 (218 кв.м)	г. Пермь	Размещение объекта электросетевого хозяйства
838	59:01:4311068:10 (191 кв.м)	г. Пермь	Размещение объекта электросетевого хозяйства
839	59:01:4311068:12 (13 кв.м)	г. Пермь	Размещение объекта электросетевого хозяйства
840	59:01:4311078:7 (31 кв.м)	г. Пермь	Размещение объекта электросетевого хозяйства
841	59:01:4311080:6 (4 кв.м)	г. Пермь	Размещение объекта электросетевого хозяйства
842	59:01:4311080:690 (104 кв.м)	г. Пермь	Размещение объекта электросетевого хозяйства
843	59:01:4311083:1 (0 кв.м)	г. Пермь	Размещение объекта электросетевого хозяйства
844	59:01:4311095:107 (7 кв.м)	г. Пермь	Размещение объекта электросетевого хозяйства
845	59:01:4311099:7 (89 кв.м)	г. Пермь	Размещение объекта электросетевого хозяйства
846	59:01:4311103:1 (10 кв.м)	г. Пермь	Размещение объекта электросетевого хозяйства
847	59:01:4311104:12 (9 кв.м)	г. Пермь	Размещение объекта электросетевого хозяйства
848	59:01:4311104:15 (4 кв.м)	г. Пермь	Размещение объекта электросетевого хозяйства
849	59:01:4311104:17 (13 кв.м)	г. Пермь	Размещение объекта электросетевого хозяйства
850	59:01:4311104:45 (7 кв.м)	г. Пермь	Размещение объекта электросетевого хозяйства
851	59:01:4311104:5 (2 кв.м)	г. Пермь	Размещение объекта электросетевого хозяйства
852	59:01:4311105:21 (73 кв.м)	г. Пермь	Размещение объекта электросетевого хозяйства
853	59:01:4311105:24 (5 кв.м)	г. Пермь	Размещение объекта электросетевого хозяйства
854	59:01:4311105:30 (62 кв.м)	г. Пермь	Размещение объекта электросетевого хозяйства
855	59:01:4311105:52 (59 кв.м)	г. Пермь	Размещение объекта электросетевого хозяйства
856	59:01:4311106:1 (28 кв.м)	г. Пермь	Размещение объекта электросетевого хозяйства
857	59:01:4311108:13 (135 кв.м)	г. Пермь	Размещение объекта электросетевого хозяйства
858	59:01:4311109:5 (2 кв.м)	г. Пермь	Размещение объекта электросетевого хозяйства
859	59:01:4311170:1244 (481 кв.м)	г. Пермь	Размещение объекта электросетевого хозяйства
860	59:01:4311720:15 (17 кв.м)	г. Пермь	Размещение объекта электросетевого хозяйства
861	59:01:4311720:7 (8 кв.м)	г. Пермь	Размещение объекта электросетевого хозяйства
862	59:01:4319062:1 (41 кв.м)	г. Пермь	Размещение объекта электросетевого хозяйства
863	59:01:4319062:3 (10 кв.м)	г. Пермь	Размещение объекта электросетевого хозяйства
864	59:01:4319062:42 (0 кв.м)	г. Пермь	Размещение объекта электросетевого хозяйства
865	59:01:4319062:9 (1 кв.м)	г. Пермь	Размещение объекта электросетевого хозяйства
866	-	г. Пермь	Размещение объекта электросетевого хозяйства

Заинтересованные лица имеют право ознакомиться с ходатайством об установлении публичного сервитута и прилагаемым к нему описанием местоположения границ публичного сервитута по адресу: г. Пермь, ул. Сибирская 15, (тел. 212-90-54, 212-08-38).

Заинтересованные лица могут подать заявление об учете прав в срок с 23.11.2021 по 22.12.2021.

Способы подачи заявлений:

1. посредством почтовой связи;
2. лично, в том числе через представителя, в департамент земельных отношений администрации города Перми (г. Пермь, ул. Сибирская 15);
3. в форме электронных документов с использованием информационно-телекоммуникационной сети «Интернет».

Правообладатели земельных участков, в отношении которых запрашивается публичный сервитут, если их права не зарегистрированы в Едином государственном реестре недвижимости на установление публичного сервитута, в течение тридцати дней со дня опубликования сообщения, предусмотренного подпунктом 1 пункта 3 статьи 39.42 ЗК РФ, подают в орган, уполномоченный на установление публичного сервитута, заявления об учете их прав (обременений прав) на земельные участки с приложением копий документов, подтверждающих эти права (обременения прав). В таких заявлениях указывается способ связи с правообладателями земельных участков, в том числе их почтовый адрес и (или) адрес электронной почты. Правообладатели земельных участков, подавшие такие заявления по истечении указанного срока, несут риски невозможности обеспечения их прав в связи с отсутствием информации о таких лицах и их правах на землях на земельных участках. Такие лица имеют право требовать от обладателя публичного сервитута плату за публичный сервитут не более чем за три года, предшествующие дню направления ими заявления об учете их прав (обременений прав).

Реквизиты решений об утверждении документа территориального планирования, документации по планировке территории, программ комплексного развития систем коммунальной инфраструктуры поселения, городского округа, а также информацию об инвестиционной программе субъекта естественных монополий, организации коммунального комплекса, указанных в ходатайстве об установлении публичного сервитута и сведения об официальных сайтах в информационно-телекоммуникационной сети «Интернет» отсутствуют.

Информация о возможности установления публичного сервитута публикуется на сайте <http://www.godorfpm.ru>, в «Официальном бюллетене органов местного самоуправления муниципального образования город Пермь».

Приложение: на 228 л. в 1 экз.

ОПИСАНИЕ МЕСТОПОЛОЖЕНИЯ ГРАНИЦ

Публичный сервитут для размещения объекта электросетевого хозяйства «Электросетевой комплекс Подстанция 110/35/6 кВ «Южная» (ВЛ 0,4 кВ от ТП 7147)

(наименование объекта, местоположение границ которого описано (далее - объект))

Раздел 1

Сведения об объекте		
№ п/п	Характеристики объекта	Описание характеристик
1	2	3
1	Местоположение объекта	Пермский край, город Пермь
2	Площадь объекта +/- величина погрешности определения площади (Р+/- Дельта Р)	612 кв.м ± 5 кв.м
3	Иные характеристики объекта	Публичный сервитут для размещения объекта электросетевого хозяйства «Электросетевой комплекс Подстанция 110/35/6 кВ «Южная» (ВЛ 0,4 кВ от ТП 7147) на срок 49 лет

Раздел 2

Сведения о местоположении границ объекта					
1. Система координат <u>МСК-59, зона 2</u>					
2. Сведения о характерных точках границ объекта					
Обозначение характерных точек границ	Координаты, м		Метод определения координат характерной точки	Средняя квадратическая погрешность положения характерной точки (M _i), м	Описание обозначения точки на местности (при наличии)
	X	Y			
1	2	3	4	5	6
1	514854.37	2230083.98	Метод спутниковых геодезических измерений (определений)	0.10	–
2	514858.34	2230084.45	Метод спутниковых геодезических измерений (определений)	0.10	–
3	514854.62	2230115.97	Метод спутниковых геодезических измерений (определений)	0.10	–
4	514851.06	2230139.08	Метод спутниковых геодезических измерений (определений)	0.10	–
5	514824.16	2230136.12	Метод спутниковых геодезических измерений (определений)	0.10	–
6	514796.22	2230134.23	Метод спутниковых геодезических измерений (определений)	0.10	–
7	514779.80	2230126.07	Метод спутниковых геодезических измерений (определений)	0.10	–
8	514781.58	2230122.49	Метод спутниковых геодезических измерений (определений)	0.10	–
9	514797.28	2230130.29	Метод спутниковых геодезических измерений (определений)	0.10	–
10	514822.26	2230131.98	Метод спутниковых геодезических измерений (определений)	0.10	–
11	514821.76	2230102.90	Метод спутниковых геодезических измерений (определений)	0.10	–
12	514825.76	2230102.84	Метод спутниковых геодезических измерений (определений)	0.10	–
13	514826.26	2230132.34	Метод спутниковых геодезических измерений (определений)	0.10	–
14	514847.70	2230134.68	Метод спутниковых геодезических измерений (определений)	0.10	–
15	514850.66	2230115.43	Метод спутниковых геодезических измерений (определений)	0.10	–
1	514854.37	2230083.98	Метод спутниковых геодезических измерений (определений)	0.10	–
3. Сведения о характерных точках части (частей) границы объекта					
Обозначение характерных точек части границы	Координаты, м		Метод определения координат характерной точки	Средняя квадратическая погрешность положения характерной точки (M _i), м	Описание обозначения точки на местности (при наличии)
	X	Y			
1	2	3	4	5	6
–	–	–	–	–	–

Схема расположения границ публичного сервитута объекта



Масштаб 1:1000

Используемые условные знаки и обозначения:

- | | |
|------------------|---|
| №1 | - номер опоры |
| | - граница публичного сервитута |
| | - граница кадастрового деления |
| | - граница населенного пункта |
| | - граница земельного участка, имеющегося в ЕГРН |
| | - граница ОКС, имеющаяся в ЕГРН |
| | - граница охранной зоны, имеющейся в ЕГРН |
| 59:01:4413924:34 | - кадастровый номер земельного участка, имеющегося в ЕГРН |
| 59:01:4413924 | - номер кадастрового квартала |
| 1 ● | - обозначение характерных точек границ |

ОПИСАНИЕ МЕСТОПОЛОЖЕНИЯ ГРАНИЦ

Публичный сервитут для размещения объекта электросетевого хозяйства «Электросетевой комплекс Подстанция 35/6 кВ «Лесозаводская» (ВЛ 0,4кВ от ТП-1657)

(наименование объекта, местоположение границ которого описано (далее - объект))

Раздел 1

Сведения об объекте		
№ п/п	Характеристики объекта	Описание характеристик
1	2	3
1	Местоположение объекта	Пермский край, город Пермь
2	Площадь объекта +/- величина погрешности определения площади (Р+/- Дельта Р)	7736 кв.м ± 18 кв.м
3	Иные характеристики объекта	Публичный сервитут для размещения объекта электросетевого хозяйства «Электросетевой комплекс Подстанция 35/6 кВ «Лесозаводская» (ВЛ 0,4кВ от ТП-1657) на срок 49 лет

Раздел 2

Сведения о местоположении границ объекта					
1. Система координат <u>МСК-59, зона 2</u>					
2. Сведения о характерных точках границ объекта					
Обозначение характерных точек границ	Координаты, м		Метод определения координат характерной точки	Средняя квадратическая погрешность положения характерной точки (M _t), м	Описание обозначения точки на местности (при наличии)
	X	Y			
1	2	3	4	5	6
1	520363.70	2231899.66	Метод спутниковых геодезических измерений (определений)	0.10	–
2	520367.95	2231920.72	Метод спутниковых геодезических измерений (определений)	0.10	–
3	520370.04	2231931.62	Метод спутниковых геодезических измерений (определений)	0.10	–
4	520379.84	2231975.92	Метод спутниковых геодезических измерений (определений)	0.10	–
5	520388.04	2232015.77	Метод спутниковых геодезических измерений (определений)	0.10	–
6	520395.66	2232051.20	Метод спутниковых геодезических измерений (определений)	0.10	–
7	520404.48	2232088.78	Метод спутниковых геодезических измерений (определений)	0.10	–
8	520414.74	2232129.97	Метод спутниковых геодезических измерений (определений)	0.10	–
9	520424.62	2232166.94	Метод спутниковых геодезических измерений (определений)	0.10	–
10	520437.13	2232212.46	Метод спутниковых геодезических измерений (определений)	0.10	–
11	520449.87	2232259.05	Метод спутниковых геодезических измерений (определений)	0.10	–
12	520457.00	2232286.08	Метод спутниковых геодезических измерений (определений)	0.10	–
13	520459.91	2232296.00	Метод спутниковых геодезических измерений (определений)	0.10	–
14	520472.87	2232343.68	Метод спутниковых геодезических измерений (определений)	0.10	–
15	520484.52	2232387.86	Метод спутниковых геодезических измерений (определений)	0.10	–
16	520495.72	2232428.15	Метод спутниковых геодезических измерений (определений)	0.10	–
17	520508.46	2232474.95	Метод спутниковых геодезических измерений (определений)	0.10	–
18	520521.42	2232523.63	Метод спутниковых геодезических измерений (определений)	0.10	–
19	520517.60	2232524.78	Метод спутниковых геодезических измерений (определений)	0.10	–
20	520504.60	2232475.99	Метод спутниковых геодезических измерений (определений)	0.10	–
21	520491.86	2232429.20	Метод спутниковых геодезических измерений (определений)	0.10	–
22	520488.04	2232419.84	Метод спутниковых геодезических измерений (определений)	0.10	–
23	520488.74	2232418.04	Метод спутниковых геодезических измерений (определений)	0.10	–
24	520484.53	2232402.84	Метод спутниковых геодезических измерений (определений)	0.10	–
25	520480.66	2232388.90	Метод спутниковых геодезических измерений (определений)	0.10	–
26	520469.01	2232344.72	Метод спутниковых геодезических измерений (определений)	0.10	–

27	520456.55	2232298.80	Метод спутниковых геодезических измерений (определений)	0.10	–
28	520439.64	2232301.87	Метод спутниковых геодезических измерений (определений)	0.10	–
29	520432.22	2232305.17	Метод спутниковых геодезических измерений (определений)	0.10	–
30	520428.90	2232304.69	Метод спутниковых геодезических измерений (определений)	0.10	–
31	520422.50	2232298.18	Метод спутниковых геодезических измерений (определений)	0.10	–
32	520404.83	2232303.53	Метод спутниковых геодезических измерений (определений)	0.10	–
33	520380.15	2232310.48	Метод спутниковых геодезических измерений (определений)	0.10	–
34	520356.72	2232318.08	Метод спутниковых геодезических измерений (определений)	0.10	–
35	520365.53	2232346.22	Метод спутниковых геодезических измерений (определений)	0.10	–
36	520379.98	2232393.18	Метод спутниковых геодезических измерений (определений)	0.10	–
37	520393.97	2232439.01	Метод спутниковых геодезических измерений (определений)	0.10	–
38	520408.22	2232478.44	Метод спутниковых геодезических измерений (определений)	0.10	–
39	520420.20	2232517.50	Метод спутниковых геодезических измерений (определений)	0.10	–
40	520432.77	2232553.32	Метод спутниковых геодезических измерений (определений)	0.10	–
41	520439.92	2232528.13	Метод спутниковых геодезических измерений (определений)	0.10	–
42	520443.78	2232529.20	Метод спутниковых геодезических измерений (определений)	0.10	–
43	520434.58	2232561.62	Метод спутниковых геодезических измерений (определений)	0.10	–
44	520396.81	2232569.81	Метод спутниковых геодезических измерений (определений)	0.10	–
45	520396.00	2232565.89	Метод спутниковых геодезических измерений (определений)	0.10	–
46	520430.31	2232558.51	Метод спутниковых геодезических измерений (определений)	0.10	–
47	520416.40	2232518.74	Метод спутниковых геодезических измерений (определений)	0.10	–
48	520404.42	2232479.72	Метод спутниковых геодезических измерений (определений)	0.10	–
49	520390.17	2232440.27	Метод спутниковых геодезических измерений (определений)	0.10	–
50	520376.16	2232394.36	Метод спутниковых геодезических измерений (определений)	0.10	–
51	520361.71	2232347.42	Метод спутниковых геодезических измерений (определений)	0.10	–
52	520352.90	2232319.24	Метод спутниковых геодезических измерений (определений)	0.10	–
53	520321.29	2232328.26	Метод спутниковых геодезических измерений (определений)	0.10	–
54	520289.60	2232337.64	Метод спутниковых геодезических измерений (определений)	0.10	–
55	520257.19	2232346.64	Метод спутниковых геодезических измерений (определений)	0.10	–
56	520268.38	2232377.23	Метод спутниковых геодезических измерений (определений)	0.10	–
57	520281.23	2232418.38	Метод спутниковых геодезических измерений (определений)	0.10	–
58	520289.38	2232458.24	Метод спутниковых геодезических измерений (определений)	0.10	–
59	520306.11	2232498.82	Метод спутниковых геодезических измерений (определений)	0.10	–
60	520326.28	2232532.30	Метод спутниковых геодезических измерений (определений)	0.10	–

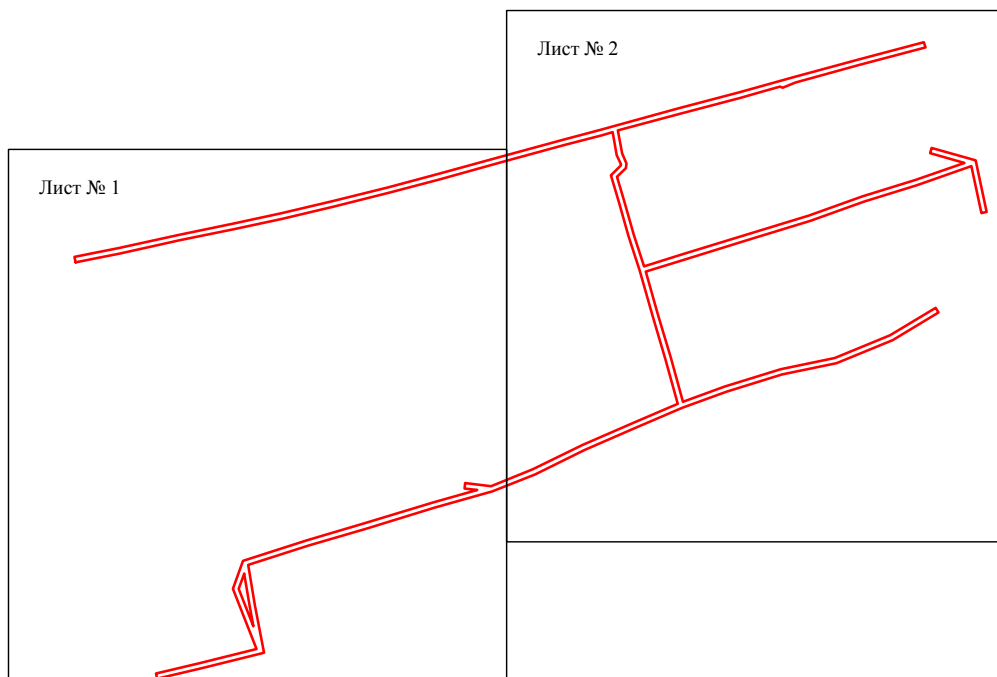
61	520322.81	2232534.31	Метод спутниковых геодезических измерений (определений)	0.10	–
62	520302.53	2232500.62	Метод спутниковых геодезических измерений (определений)	0.10	–
63	520285.54	2232459.42	Метод спутниковых геодезических измерений (определений)	0.10	–
64	520277.35	2232419.38	Метод спутниковых геодезических измерений (определений)	0.10	–
65	520264.58	2232378.51	Метод спутниковых геодезических измерений (определений)	0.10	–
66	520252.73	2232346.08	Метод спутниковых геодезических измерений (определений)	0.10	–
67	520238.12	2232311.86	Метод спутниковых геодезических измерений (определений)	0.10	–
68	520221.86	2232274.39	Метод спутниковых геодезических измерений (определений)	0.10	–
69	520203.99	2232238.02	Метод спутниковых геодезических измерений (определений)	0.10	–
70	520191.34	2232206.58	Метод спутниковых геодезических измерений (определений)	0.10	–
71	520179.63	2232164.40	Метод спутниковых геодезических измерений (определений)	0.10	–
72	520164.00	2232113.52	Метод спутниковых геодезических измерений (определений)	0.10	–
73	520151.57	2232071.38	Метод спутниковых геодезических измерений (определений)	0.10	–
74	520137.41	2232027.26	Метод спутниковых геодезических измерений (определений)	0.10	–
75	520108.05	2232032.11	Метод спутниковых геодезических измерений (определений)	0.10	–
76	520072.86	2232038.76	Метод спутниковых геодезических измерений (определений)	0.10	–
77	520061.44	2231992.64	Метод спутниковых геодезических измерений (определений)	0.10	–
78	520053.74	2231960.32	Метод спутниковых геодезических измерений (определений)	0.10	–
79	520057.64	2231959.40	Метод спутниковых геодезических измерений (определений)	0.10	–
80	520065.34	2231991.70	Метод спутниковых геодезических измерений (определений)	0.10	–
81	520075.65	2232033.44	Метод спутниковых геодезических измерений (определений)	0.10	–
82	520076.60	2232032.94	Метод спутниковых геодезических измерений (определений)	0.10	–
83	520119.80	2232015.90	Метод спутниковых геодезических измерений (определений)	0.10	–
84	520140.34	2232023.43	Метод спутниковых геодезических измерений (определений)	0.10	–
85	520155.39	2232070.20	Метод спутниковых геодезических измерений (определений)	0.10	–
86	520167.82	2232112.37	Метод спутниковых геодезических измерений (определений)	0.10	–
87	520183.47	2232163.28	Метод спутниковых геодезических измерений (определений)	0.10	–
88	520192.44	2232195.56	Метод спутниковых геодезических измерений (определений)	0.10	–
89	520193.56	2232186.09	Метод спутниковых геодезических измерений (определений)	0.10	–
90	520197.54	2232186.50	Метод спутниковых геодезических измерений (определений)	0.10	–
91	520195.27	2232205.67	Метод спутниковых геодезических измерений (определений)	0.10	–
92	520207.65	2232236.38	Метод спутниковых геодезических измерений (определений)	0.10	–
93	520225.50	2232272.71	Метод спутниковых геодезических измерений (определений)	0.10	–
94	520241.78	2232310.28	Метод спутниковых геодезических измерений (определений)	0.10	–

95	520255.74	2232342.88	Метод спутниковых геодезических измерений (определений)	0.10	–
96	520288.50	2232333.80	Метод спутниковых геодезических измерений (определений)	0.10	–
97	520320.17	2232324.42	Метод спутниковых геодезических измерений (определений)	0.10	–
98	520353.62	2232314.88	Метод спутниковых геодезических измерений (определений)	0.10	–
99	520378.99	2232306.65	Метод спутниковых геодезических измерений (определений)	0.10	–
100	520403.71	2232299.69	Метод спутниковых геодезических измерений (определений)	0.10	–
101	520423.66	2232293.65	Метод спутниковых геодезических измерений (определений)	0.10	–
102	520430.82	2232300.92	Метод спутниковых геодезических измерений (определений)	0.10	–
103	520431.64	2232301.05	Метод спутниковых геодезических измерений (определений)	0.10	–
104	520438.44	2232298.02	Метод спутниковых геодезических измерений (определений)	0.10	–
105	520455.44	2232294.94	Метод спутниковых геодезических измерений (определений)	0.10	–
106	520453.16	2232287.14	Метод спутниковых геодезических измерений (определений)	0.10	–
107	520446.01	2232260.09	Метод спутниковых геодезических измерений (определений)	0.10	–
108	520433.27	2232213.52	Метод спутниковых геодезических измерений (определений)	0.10	–
109	520420.76	2232168.00	Метод спутниковых геодезических измерений (определений)	0.10	–
110	520410.88	2232130.97	Метод спутниковых геодезических измерений (определений)	0.10	–
111	520400.60	2232089.72	Метод спутниковых геодезических измерений (определений)	0.10	–
112	520391.76	2232052.08	Метод спутниковых геодезических измерений (определений)	0.10	–
113	520384.12	2232016.59	Метод спутниковых геодезических измерений (определений)	0.10	–
114	520375.98	2231977.12	Метод спутниковых геодезических измерений (определений)	0.10	–
115	520366.12	2231932.44	Метод спутниковых геодезических измерений (определений)	0.10	–
116	520364.03	2231921.48	Метод спутниковых геодезических измерений (определений)	0.10	–
117	520359.77	2231900.40	Метод спутниковых геодезических измерений (определений)	0.10	–
1	520363.70	2231899.66	Метод спутниковых геодезических измерений (определений)	0.10	–
–	–	–	–	–	–
118	520119.84	2232020.18	Метод спутниковых геодезических измерений (определений)	0.10	–
119	520130.90	2232024.24	Метод спутниковых геодезических измерений (определений)	0.10	–
120	520107.35	2232028.17	Метод спутниковых геодезических измерений (определений)	0.10	–
121	520092.40	2232030.98	Метод спутниковых геодезических измерений (определений)	0.10	–
118	520119.84	2232020.18	Метод спутниковых геодезических измерений (определений)	0.10	–

3. Сведения о характерных точках части (частей) границы объекта

Обозначение характерных точек части границы	Координаты, м		Метод определения координат характерной точки	Средняя квадратическая погрешность положения характерной точки (M), м	Описание обозначения точки на местности (при наличии)
	X	Y			
1	2	3	4	5	6
–	–	–	–	–	–

Схема расположения границ публичного сервитута объекта



Масштаб 1:5000

Используемые условные знаки и обозначения:


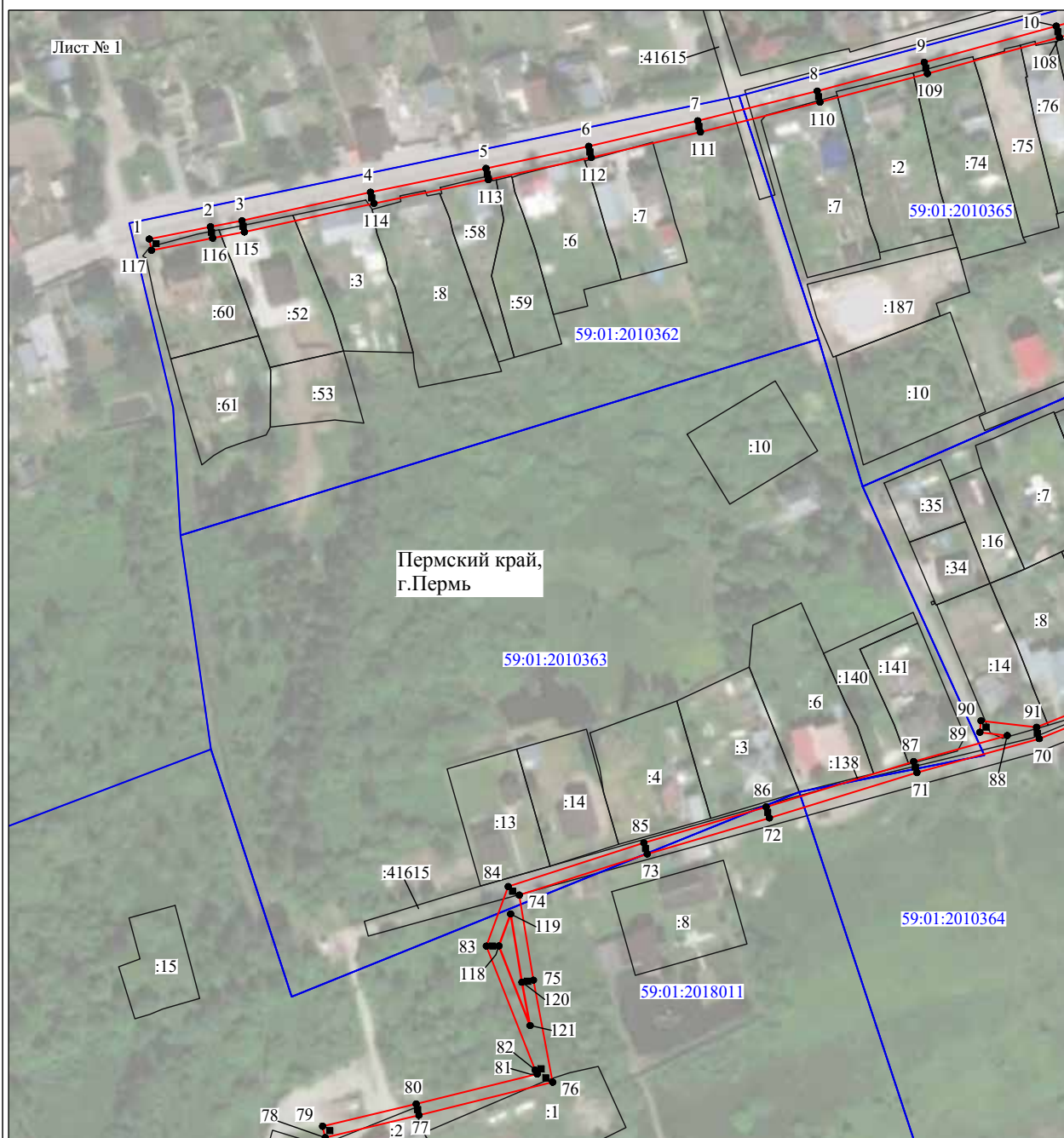
 - граница публичного сервитута

Схема расположения границ публичного сервитута объекта



Масштаб 1:2000

Используемые условные знаки и обозначения:







- №1 - номер опоры
- (red line) - граница публичного сервитута
- (blue line) - граница кадастрового деления
- (magenta line) - граница населенного пункта
- (black line) - граница земельного участка, имеющегося в ЕГРН
- (green line) - граница ОКС, имеющаяся в ЕГРН
- (purple line) - граница охранной зоны, имеющейся в ЕГРН
- 59:01:4413924:34 - кадастровый номер земельного участка, имеющегося в ЕГРН
- 59:01:4413924 - номер кадастрового квартала
- 1 ● - обозначение характерных точек границ

Схема расположения границ публичного сервитута объекта



Масштаб 1:2000

Используемые условные знаки и обозначения:

- | | |
|---|---|
| №1 | - номер опоры |
|  | - граница публичного сервитута |
|  | - граница кадастрового деления |
|  | - граница населенного пункта |
|  | - граница земельного участка, имеющегося в ЕГРН |
|  | - граница ОКС, имеющаяся в ЕГРН |
|  | - граница охранной зоны, имеющейся в ЕГРН |
| 59:01:4413924:34 | - кадастровый номер земельного участка, имеющегося в ЕГРН |
| 59:01:4413924 | - номер кадастрового квартала |
| 1 ● | - обозначение характерных точек границ |

ОПИСАНИЕ МЕСТОПОЛОЖЕНИЯ ГРАНИЦ

Публичный сервитут для размещения объекта электросетевого хозяйства «Электросетевой комплекс Подстанция 35/6 кВ «Судозаводская» (ВЛ 0,4 кВ от БКТП 1303)

(наименование объекта, местоположение границ которого описано (далее - объект))

Раздел 1

Сведения об объекте		
№ п/п	Характеристики объекта	Описание характеристик
1	2	3
1	Местоположение объекта	Пермский край, город Пермь
2	Площадь объекта +/- величина погрешности определения площади (Р+/- Дельта Р)	15659 кв.м ± 25 кв.м
3	Иные характеристики объекта	Публичный сервитут для размещения объекта электросетевого хозяйства «Электросетевой комплекс Подстанция 35/6 кВ «Судозаводская» (ВЛ 0,4 кВ от БКТП 1303) на срок 49 лет

Раздел 2

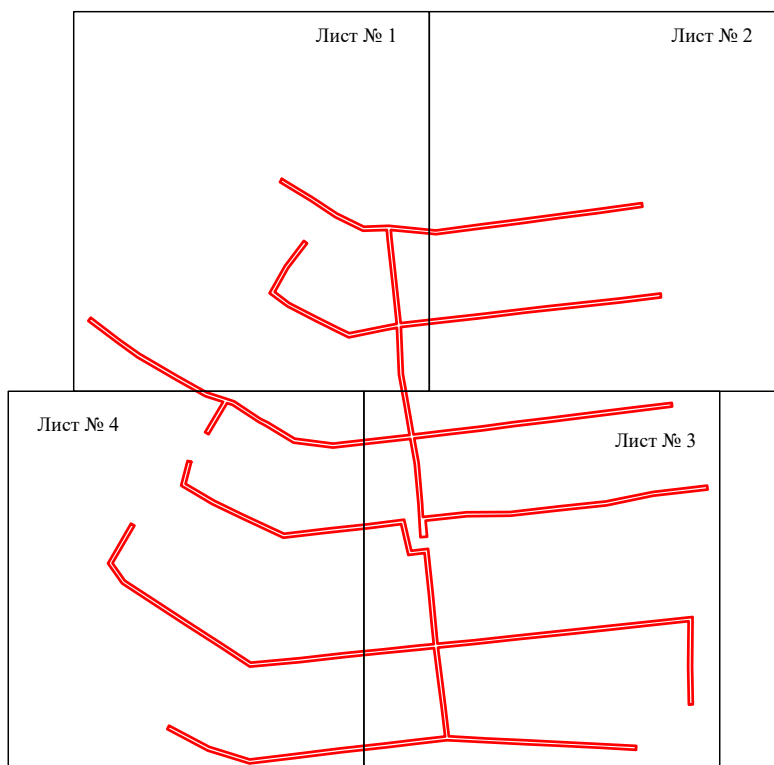
Сведения о местоположении границ объекта					
1. Система координат <u>МСК-59, зона 2</u>					
2. Сведения о характерных точках границ объекта					
Обозначение характерных точек границ	Координаты, м		Метод определения координат характерной точки	Средняя квадратическая погрешность положения характерной точки (M _t), м	Описание обозначения точки на местности (при наличии)
	X	Y			
1	2	3	4	5	6
Зона(1)	-	-	-	-	-
1	522754.56	2218300.44	Метод спутниковых геодезических измерений (определений)	0.10	-
2	522757.74	2218302.86	Метод спутниковых геодезических измерений (определений)	0.10	-
3	522734.69	2218333.16	Метод спутниковых геодезических измерений (определений)	0.10	-
4	522720.57	2218352.84	Метод спутниковых геодезических измерений (определений)	0.10	-
5	522697.08	2218393.36	Метод спутниковых геодезических измерений (определений)	0.10	-
6	522680.66	2218422.23	Метод спутниковых геодезических измерений (определений)	0.10	-
7	522674.29	2218442.79	Метод спутниковых геодезических измерений (определений)	0.10	-
8	522671.58	2218450.50	Метод спутниковых геодезических измерений (определений)	0.10	-
9	522653.69	2218477.72	Метод спутниковых геодезических измерений (определений)	0.10	-
10	522650.13	2218485.00	Метод спутниковых геодезических измерений (определений)	0.10	-
11	522633.18	2218512.66	Метод спутниковых геодезических измерений (определений)	0.10	-
12	522628.21	2218552.08	Метод спутниковых геодезических измерений (определений)	0.10	-
13	522632.16	2218587.98	Метод спутниковых геодезических измерений (определений)	0.10	-
14	522637.05	2218630.92	Метод спутниковых геодезических измерений (определений)	0.10	-
15	522667.38	2218625.71	Метод спутниковых геодезических измерений (определений)	0.10	-
16	522699.35	2218619.95	Метод спутниковых геодезических измерений (определений)	0.10	-
17	522747.45	2218617.97	Метод спутниковых геодезических измерений (определений)	0.10	-
18	522745.47	2218608.01	Метод спутниковых геодезических измерений (определений)	0.10	-
19	522737.50	2218568.36	Метод спутниковых геодезических измерений (определений)	0.10	-
20	522742.93	2218556.79	Метод спутниковых геодезических измерений (определений)	0.10	-
21	522755.18	2218532.48	Метод спутниковых геодезических измерений (определений)	0.10	-
22	522769.33	2218504.95	Метод спутниковых геодезических измерений (определений)	0.10	-
23	522783.02	2218486.82	Метод спутниковых геодезических измерений (определений)	0.10	-
24	522810.96	2218502.58	Метод спутниковых геодезических измерений (определений)	0.10	-
25	522836.67	2218522.15	Метод спутниковых геодезических измерений (определений)	0.10	-
26	522834.25	2218525.33	Метод спутниковых геодезических измерений (определений)	0.10	-
27	522808.76	2218505.93	Метод спутниковых геодезических измерений (определений)	0.10	-
28	522784.10	2218492.02	Метод спутниковых геодезических измерений (определений)	0.10	-
29	522772.73	2218507.09	Метод спутниковых геодезических измерений (определений)	0.10	-
30	522758.74	2218534.30	Метод спутниковых геодезических измерений (определений)	0.10	-
31	522746.53	2218558.54	Метод спутниковых геодезических измерений (определений)	0.10	-
32	522741.68	2218568.87	Метод спутниковых геодезических измерений (определений)	0.10	-
33	522749.39	2218607.23	Метод спутниковых геодезических измерений (определений)	0.10	-
34	522751.48	2218617.69	Метод спутниковых геодезических измерений (определений)	0.10	-
35	522788.78	2218613.67	Метод спутниковых геодезических измерений (определений)	0.10	-
36	522838.68	2218608.22	Метод спутниковых геодезических измерений (определений)	0.10	-
37	522848.05	2218607.40	Метод спутниковых геодезических измерений (определений)	0.10	-
38	522847.06	2218582.83	Метод спутниковых геодезических измерений (определений)	0.10	-
39	522861.16	2218554.30	Метод спутниковых геодезических измерений (определений)	0.10	-
40	522877.79	2218529.10	Метод спутниковых геодезических измерений (определений)	0.10	-
41	522897.16	2218497.41	Метод спутниковых геодезических измерений (определений)	0.10	-
42	522900.57	2218499.50	Метод спутниковых геодезических измерений (определений)	0.10	-
43	522881.17	2218531.24	Метод спутниковых геодезических измерений (определений)	0.10	-
44	522864.64	2218556.30	Метод спутниковых геодезических измерений (определений)	0.10	-
45	522851.10	2218583.69	Метод спутниковых геодезических измерений (определений)	0.10	-
46	522852.13	2218609.29	Метод спутниковых геодезических измерений (определений)	0.10	-

179	522449.91	2218921.84	Метод спутниковых геодезических измерений (определений)	0.10	–
180	522399.12	2218921.38	Метод спутниковых геодезических измерений (определений)	0.10	–
181	522359.91	2218922.19	Метод спутниковых геодезических измерений (определений)	0.10	–
182	522359.83	2218918.19	Метод спутниковых геодезических измерений (определений)	0.10	–
183	522399.10	2218917.38	Метод спутниковых геодезических измерений (определений)	0.10	–
184	522445.47	2218917.80	Метод спутниковых геодезических измерений (определений)	0.10	–
185	522441.44	2218879.76	Метод спутниковых геодезических измерений (определений)	0.10	–
186	522436.77	2218836.02	Метод спутниковых геодезических измерений (определений)	0.10	–
187	522431.90	2218790.24	Метод спутниковых геодезических измерений (определений)	0.10	–
188	522427.24	2218744.82	Метод спутниковых геодезических измерений (определений)	0.10	–
189	522422.08	2218698.17	Метод спутниковых геодезических измерений (определений)	0.10	–
190	522418.39	2218660.03	Метод спутниковых геодезических измерений (определений)	0.10	–
191	522384.38	2218664.37	Метод спутниковых геодезических измерений (определений)	0.10	–
192	522355.28	2218667.96	Метод спутниковых геодезических измерений (определений)	0.10	–
193	522327.14	2218671.27	Метод спутниковых геодезических измерений (определений)	0.10	–
194	522325.02	2218709.71	Метод спутниковых геодезических измерений (определений)	0.10	–
195	522323.18	2218749.09	Метод спутниковых геодезических измерений (определений)	0.10	–
196	522321.20	2218788.74	Метод спутниковых геодезических измерений (определений)	0.10	–
197	522319.14	2218829.50	Метод спутниковых геодезических измерений (определений)	0.10	–
198	522317.27	2218863.97	Метод спутниковых геодезических измерений (определений)	0.10	–
199	522313.28	2218863.75	Метод спутниковых геодезических измерений (определений)	0.10	–
200	522315.15	2218829.29	Метод спутниковых геодезических измерений (определений)	0.10	–
201	522317.21	2218788.54	Метод спутниковых геодезических измерений (определений)	0.10	–
202	522319.18	2218748.90	Метод спутниковых геодезических измерений (определений)	0.10	–
203	522321.03	2218709.51	Метод спутниковых геодезических измерений (определений)	0.10	–
204	522323.23	2218669.54	Метод спутниковых геодезических измерений (определений)	0.10	–
205	522319.66	2218638.42	Метод спутниковых геодезических измерений (определений)	0.10	–
206	522315.90	2218606.59	Метод спутниковых геодезических измерений (определений)	0.10	–
207	522310.74	2218560.22	Метод спутниковых геодезических измерений (определений)	0.10	–
208	522304.84	2218513.10	Метод спутниковых геодезических измерений (определений)	0.10	–
209	522299.30	2218466.19	Метод спутниковых геодезических измерений (определений)	0.10	–
210	522312.59	2218423.20	Метод спутниковых геодезических измерений (определений)	0.10	–
211	522334.51	2218381.49	Метод спутниковых геодезических измерений (определений)	0.10	–
212	522338.05	2218383.35	Метод спутниковых геодезических измерений (определений)	0.10	–
213	522316.30	2218424.73	Метод спутниковых геодезических измерений (определений)	0.10	–
214	522303.37	2218466.56	Метод спутниковых геодезических измерений (определений)	0.10	–
215	522308.82	2218512.62	Метод спутниковых геодезических измерений (определений)	0.10	–
216	522314.71	2218559.75	Метод спутниковых геодезических измерений (определений)	0.10	–
217	522319.87	2218606.13	Метод спутниковых геодезических измерений (определений)	0.10	–
218	522323.63	2218637.96	Метод спутниковых геодезических измерений (определений)	0.10	–
219	522326.99	2218667.26	Метод спутниковых геодезических измерений (определений)	0.10	–
220	522354.80	2218663.98	Метод спутниковых геодезических измерений (определений)	0.10	–
221	522383.88	2218660.40	Метод спутниковых геодезических измерений (определений)	0.10	–
222	522417.99	2218656.04	Метод спутниковых геодезических измерений (определений)	0.10	–
223	522416.48	2218641.39	Метод спутниковых геодезических измерений (определений)	0.10	–
224	522412.73	2218604.04	Метод спутниковых геодезических измерений (определений)	0.10	–
225	522408.80	2218564.65	Метод спутниковых геодезических измерений (определений)	0.10	–
226	522403.40	2218517.87	Метод спутниковых геодезических измерений (определений)	0.10	–
227	522398.81	2218466.34	Метод спутниковых геодезических измерений (определений)	0.10	–
228	522419.40	2218435.11	Метод спутниковых геодезических измерений (определений)	0.10	–
229	522442.02	2218400.00	Метод спутниковых геодезических измерений (определений)	0.10	–
230	522459.30	2218373.58	Метод спутниковых геодезических измерений (определений)	0.10	–
231	522484.34	2218335.07	Метод спутниковых геодезических измерений (определений)	0.10	–
133	522504.98	2218320.57	Метод спутниковых геодезических измерений (определений)	0.10	–

3. Сведения о характерных точках части (частей) границы объекта

Обозначение характерных точек части границы	Координаты, м		Метод определения координат характерной точки	Средняя квадратическая погрешность положения характерной точки (M_i), м	Описание обозначения точки на местности (при наличии)
	X	Y			
1	2	3	4	5	6
–	–	–	–	–	–

Схема расположения границ публичного сервитута объекта



Масштаб 1:7000

Используемые условные знаки и обозначения:

— - граница публичного сервитута

Схема расположения границ публичного сервитута объекта



Масштаб 1:2000

Используемые условные знаки и обозначения:

- №1 - номер опоры
- граница публичного сервитута
- граница кадастрового деления
- граница населенного пункта
- граница земельного участка, имеющегося в ЕГРН
- граница ОКС, имеющаяся в ЕГРН
- граница охранной зоны, имеющейся в ЕГРН
- 59:01:4413924:34 - кадастровый номер земельного участка, имеющегося в ЕГРН
- 59:01:4413924 - номер кадастрового квартала
- 1 • - обозначение характерных точек границ

Схема расположения границ публичного сервитута объекта



Масштаб 1:2000

Используемые условные знаки и обозначения:







- | | |
|---|---|
| №1 | - номер опоры |
|  | - граница публичного сервитута |
|  | - граница кадастрового деления |
|  | - граница населенного пункта |
|  | - граница земельного участка, имеющегося в ЕГРН |
|  | - граница ОКС, имеющаяся в ЕГРН |
|  | - граница охранной зоны, имеющейся в ЕГРН |
| 59:01:4413924:34 | - кадастровый номер земельного участка, имеющегося в ЕГРН |
| 59:01:4413924 | - номер кадастрового квартала |
| 1 ● | - обозначение характерных точек границ |

Схема расположения границ публичного сервитута объекта



Масштаб 1:2000

Используемые условные знаки и обозначения:

- №1 - номер опоры
- (red line) - граница публичного сервитута
- (blue line) - граница кадастрового деления
- (magenta line) - граница населенного пункта
- (black line) - граница земельного участка, имеющегося в ЕГРН
- (green line) - граница ОКС, имеющаяся в ЕГРН
- (purple line) - граница охранной зоны, имеющейся в ЕГРН
- 59:01:4413924:34 - кадастровый номер земельного участка, имеющегося в ЕГРН
- 59:01:4413924 - номер кадастрового квартала
- 1 ● - обозначение характерных точек границ

Схема расположения границ публичного сервитута объекта



Масштаб 1:2000

Используемые условные знаки и обозначения:

- №1 - номер опоры
- граница публичного сервитута
- граница кадастрового деления
- граница населенного пункта
- граница земельного участка, имеющегося в ЕГРН
- граница ОКС, имеющаяся в ЕГРН
- граница охранной зоны, имеющейся в ЕГРН
- 59:01:4413924:34 - кадастровый номер земельного участка, имеющегося в ЕГРН
- 59:01:4413924 - номер кадастрового квартала
- 1 • - обозначение характерных точек границ

ОПИСАНИЕ МЕСТОПОЛОЖЕНИЯ ГРАНИЦ

Публичный сервитут для размещения объекта электросетевого хозяйства «Электросетевой комплекс Подстанция 110/35/6 кВ «Окуловская» (ВЛ 0,4 кВ от ТП 1599, ВЛ 0,4 кВ от ТП 1589/1, ВЛ 0,4 кВ от ТП 0722)

(наименование объекта, местоположение границ которого описано (далее - объект))

Раздел 1

Сведения об объекте		
№ п/п	Характеристики объекта	Описание характеристик
1	2	3
1	Местоположение объекта	Пермский край, город Пермь
2	Площадь объекта +/- величина погрешности определения площади (Р+/- Дельта Р)	8933 кв.м ± 19 кв.м
3	Иные характеристики объекта	Публичный сервитут для размещения объекта электросетевого хозяйства «Электросетевой комплекс Подстанция 110/35/6 кВ «Окуловская» (ВЛ 0,4 кВ от ТП 1599, ВЛ 0,4 кВ от ТП 1589/1, ВЛ 0,4 кВ от ТП 0722) на срок 49 лет

Раздел 2

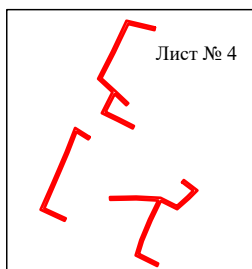
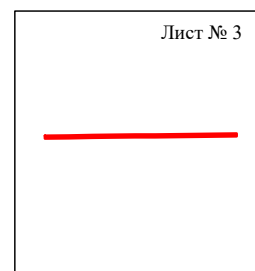
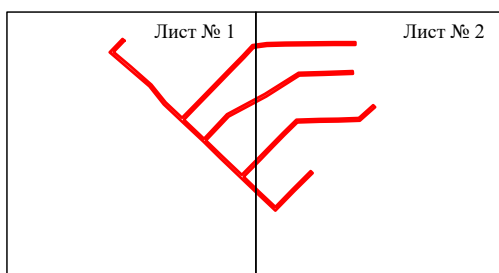
Сведения о местоположении границ объекта					
1. Система координат <u>МСК-59, зона 2</u>					
2. Сведения о характерных точках границ объекта					
Обозначение характерных точек границ	Координаты, м		Метод определения координат характерной точки	Средняя квадратическая погрешность положения характерной точки (M _t), м	Описанные обозначения точки на местности (при наличии)
	X	Y			
1	2	3	4	5	6
Зона1(1)	-	-	-	-	-
1	522239.09	2223092.52	Метод спутниковых геодезических измерений (определений)	0.10	-
2	522258.64	2223111.68	Метод спутниковых геодезических измерений (определений)	0.10	-
3	522255.84	2223114.54	Метод спутниковых геодезических измерений (определений)	0.10	-
4	522239.36	2223098.38	Метод спутниковых геодезических измерений (определений)	0.10	-
5	522218.15	2223123.35	Метод спутниковых геодезических измерений (определений)	0.10	-
6	522191.48	2223154.10	Метод спутниковых геодезических измерений (определений)	0.10	-
7	522165.21	2223175.09	Метод спутниковых геодезических измерений (определений)	0.10	-
8	522142.58	2223198.90	Метод спутниковых геодезических измерений (определений)	0.10	-
9	522162.48	2223218.35	Метод спутниковых геодезических измерений (определений)	0.10	-
10	522189.74	2223244.78	Метод спутниковых геодезических измерений (определений)	0.10	-
11	522214.13	2223268.54	Метод спутниковых геодезических измерений (определений)	0.10	-
12	522233.65	2223287.38	Метод спутниковых геодезических измерений (определений)	0.10	-
13	522249.61	2223302.35	Метод спутниковых геодезических измерений (определений)	0.10	-
14	522252.34	2223323.47	Метод спутниковых геодезических измерений (определений)	0.10	-
15	522252.95	2223351.08	Метод спутниковых геодезических измерений (определений)	0.10	-
16	522253.52	2223388.48	Метод спутниковых геодезических измерений (определений)	0.10	-
17	522253.75	2223422.63	Метод спутниковых геодезических измерений (определений)	0.10	-
18	522253.69	2223453.65	Метод спутниковых геодезических измерений (определений)	0.10	-
19	522249.69	2223453.65	Метод спутниковых геодезических измерений (определений)	0.10	-
20	522249.75	2223422.63	Метод спутниковых геодезических измерений (определений)	0.10	-
21	522249.52	2223388.52	Метод спутниковых геодезических измерений (определений)	0.10	-
22	522248.95	2223351.15	Метод спутниковых геодезических измерений (определений)	0.10	-
23	522248.36	2223323.77	Метод спутниковых геодезических измерений (определений)	0.10	-
24	522245.83	2223304.29	Метод спутниковых геодезических измерений (определений)	0.10	-
25	522230.89	2223290.28	Метод спутниковых геодезических измерений (определений)	0.10	-
26	522211.35	2223271.40	Метод спутниковых геодезических измерений (определений)	0.10	-
27	522186.95	2223247.65	Метод спутниковых геодезических измерений (определений)	0.10	-
28	522159.69	2223221.22	Метод спутниковых геодезических измерений (определений)	0.10	-
29	522139.83	2223201.81	Метод спутниковых геодезических измерений (определений)	0.10	-
30	522112.07	2223231.36	Метод спутниковых геодезических измерений (определений)	0.10	-
31	522147.86	2223265.03	Метод спутниковых геодезических измерений (определений)	0.10	-
32	522177.42	2223320.73	Метод спутниковых геодезических измерений (определений)	0.10	-
33	522208.78	2223370.15	Метод спутниковых геодезических измерений (определений)	0.10	-
34	522209.75	2223408.46	Метод спутниковых геодезических измерений (определений)	0.10	-
35	522211.50	2223449.83	Метод спутниковых геодезических измерений (определений)	0.10	-
36	522207.50	2223450.00	Метод спутниковых геодезических измерений (определений)	0.10	-
37	522205.75	2223408.60	Метод спутниковых геодезических измерений (определений)	0.10	-
38	522204.81	2223371.36	Метод спутниковых геодезических измерений (определений)	0.10	-
39	522173.96	2223322.73	Метод спутниковых геодезических измерений (определений)	0.10	-
40	522144.64	2223267.49	Метод спутниковых геодезических измерений (определений)	0.10	-
41	522109.29	2223234.25	Метод спутниковых геодезических измерений (определений)	0.10	-
42	522086.06	2223258.09	Метод спутниковых геодезических измерений (определений)	0.10	-
43	522058.78	2223286.70	Метод спутниковых геодезических измерений (определений)	0.10	-
44	522085.29	2223312.93	Метод спутниковых геодезических измерений (определений)	0.10	-
45	522102.98	2223330.19	Метод спутниковых геодезических измерений (определений)	0.10	-
46	522120.20	2223346.96	Метод спутниковых геодезических измерений (определений)	0.10	-

110	521250.81	2223467.32	Метод спутниковых геодезических измерений (определений)	0.10	–
97	521267.06	2223432.10	Метод спутниковых геодезических измерений (определений)	0.10	–
Зона1(4)	–	–	–	–	–
111	521285.55	2223534.13	Метод спутниковых геодезических измерений (определений)	0.10	–
112	521286.04	2223555.42	Метод спутниковых геодезических измерений (определений)	0.10	–
113	521286.32	2223572.33	Метод спутниковых геодезических измерений (определений)	0.10	–
114	521284.47	2223608.38	Метод спутниковых геодезических измерений (определений)	0.10	–
115	521272.76	2223632.13	Метод спутниковых геодезических измерений (определений)	0.10	–
116	521286.52	2223647.58	Метод спутниковых геодезических измерений (определений)	0.10	–
117	521295.16	2223656.28	Метод спутниковых геодезических измерений (определений)	0.10	–
118	521307.47	2223639.90	Метод спутниковых геодезических измерений (определений)	0.10	–
119	521310.67	2223642.30	Метод спутниковых геодезических измерений (определений)	0.10	–
120	521295.58	2223662.38	Метод спутниковых геодезических измерений (определений)	0.10	–
121	521283.61	2223650.32	Метод спутниковых геодезических измерений (определений)	0.10	–
122	521267.98	2223632.79	Метод спутниковых геодезических измерений (определений)	0.10	–
123	521279.80	2223608.80	Метод спутниковых геодезических измерений (определений)	0.10	–
124	521251.21	2223595.11	Метод спутниковых геодезических измерений (определений)	0.10	–
125	521220.98	2223582.35	Метод спутниковых геодезических измерений (определений)	0.10	–
126	521202.23	2223576.47	Метод спутниковых геодезических измерений (определений)	0.10	–
127	521188.02	2223604.90	Метод спутниковых геодезических измерений (определений)	0.10	–
128	521184.44	2223603.12	Метод спутниковых геодезических измерений (определений)	0.10	–
129	521200.18	2223571.63	Метод спутниковых геодезических измерений (определений)	0.10	–
130	521222.36	2223578.59	Метод спутниковых геодезических измерений (определений)	0.10	–
131	521252.85	2223591.46	Метод спутниковых геодезических измерений (определений)	0.10	–
132	521280.65	2223604.77	Метод спутниковых геодезических измерений (определений)	0.10	–
133	521282.32	2223572.25	Метод спутниковых геодезических измерений (определений)	0.10	–
134	521282.04	2223555.50	Метод спутниковых геодезических измерений (определений)	0.10	–
135	521281.55	2223534.22	Метод спутниковых геодезических измерений (определений)	0.10	–
111	521285.55	2223534.13	Метод спутниковых геодезических измерений (определений)	0.10	–
Зона1(5)	–	–	–	–	–
136	522145.84	2224132.15	Метод спутниковых геодезических измерений (определений)	0.10	–
137	522146.09	2224166.97	Метод спутниковых геодезических измерений (определений)	0.10	–
138	522146.65	2224201.78	Метод спутниковых геодезических измерений (определений)	0.10	–
139	522146.95	2224230.55	Метод спутниковых геодезических измерений (определений)	0.10	–
140	522147.35	2224264.53	Метод спутниковых геодезических измерений (определений)	0.10	–
141	522147.64	2224293.73	Метод спутниковых геодезических измерений (определений)	0.10	–
142	522147.96	2224323.50	Метод спутниковых геодезических измерений (определений)	0.10	–
143	522148.24	2224353.82	Метод спутниковых геодезических измерений (определений)	0.10	–
144	522148.55	2224382.10	Метод спутниковых геодезических измерений (определений)	0.10	–
145	522148.78	2224413.73	Метод спутниковых геодезических измерений (определений)	0.10	–
146	522144.78	2224413.77	Метод спутниковых геодезических измерений (определений)	0.10	–
147	522144.55	2224382.14	Метод спутниковых геодезических измерений (определений)	0.10	–
148	522144.24	2224353.86	Метод спутниковых геодезических измерений (определений)	0.10	–
149	522143.96	2224323.54	Метод спутниковых геодезических измерений (определений)	0.10	–
150	522143.64	2224293.77	Метод спутниковых геодезических измерений (определений)	0.10	–
151	522143.35	2224264.57	Метод спутниковых геодезических измерений (определений)	0.10	–
152	522142.95	2224230.59	Метод спутниковых геодезических измерений (определений)	0.10	–
153	522142.65	2224201.83	Метод спутниковых геодезических измерений (определений)	0.10	–
154	522142.09	2224167.02	Метод спутниковых геодезических измерений (определений)	0.10	–
155	522141.84	2224132.18	Метод спутниковых геодезических измерений (определений)	0.10	–
136	522145.84	2224132.15	Метод спутниковых геодезических измерений (определений)	0.10	–

3. Сведения о характерных точках части (частей) границы объекта

Обозначение характерных точек части границы	Координаты, м		Метод определения координат характерной точки	Средняя квадратическая погрешность положения характерной точки (M _i), м	Описание обозначения точки на местности (при наличии)
	X	Y			
1	2	3	4	5	6
–	–	–	–	–	–

Схема расположения границ публичного сервитута объекта



Масштаб 1:10000

Используемые условные знаки и обозначения:


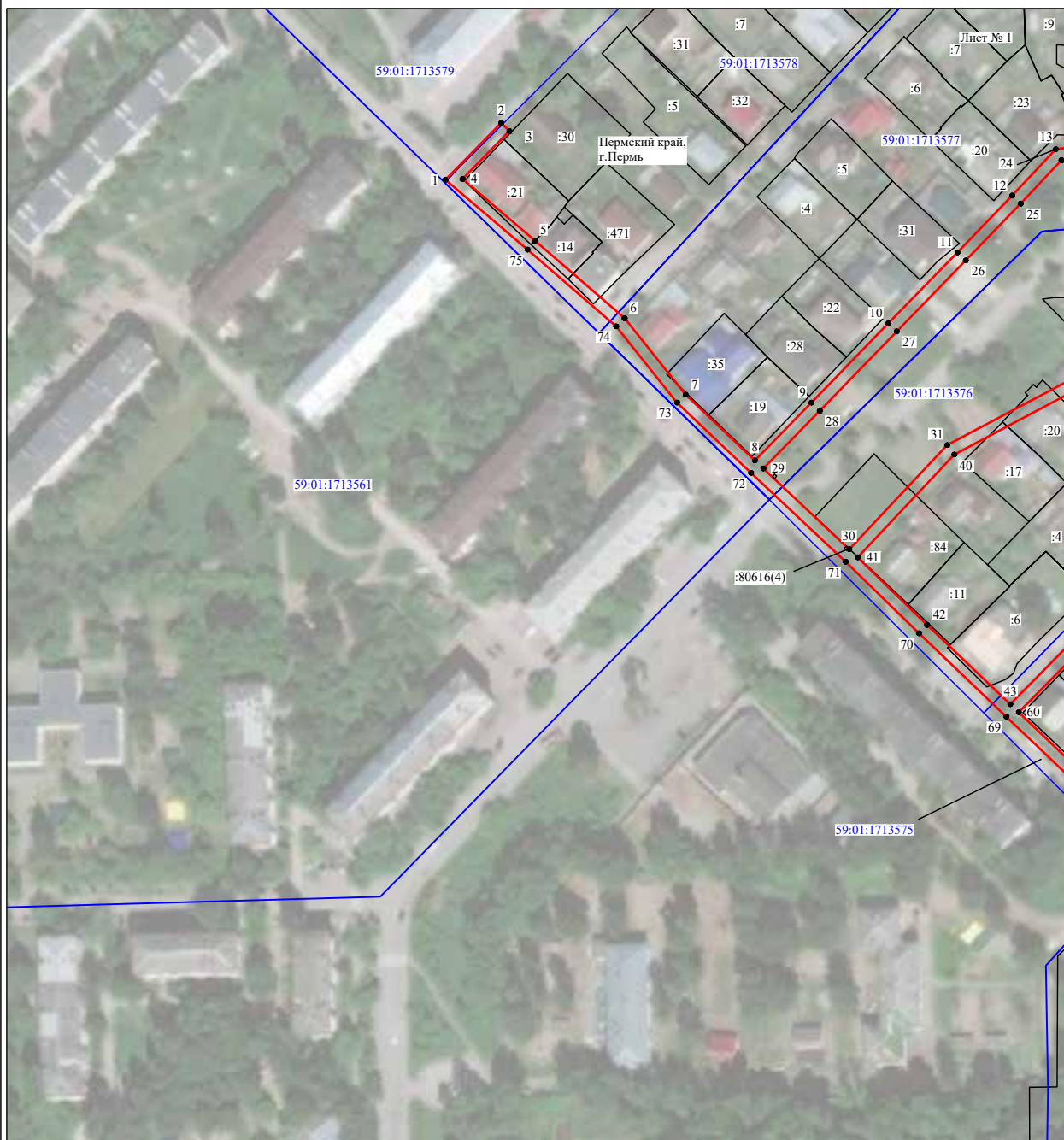
 - граница публичного сервитута

Схема расположения границ публичного сервитута объекта



Масштаб 1:2000

Используемые условные знаки и обозначения:







- | | |
|---|---|
| №1 | - номер опоры |
|  | - граница публичного сервитута |
|  | - граница кадастрового деления |
|  | - граница населенного пункта |
|  | - граница земельного участка, имеющегося в ЕГРН |
|  | - граница ОКС, имеющаяся в ЕГРН |
|  | - граница охранной зоны, имеющейся в ЕГРН |
| 59:01:4413924:34 | - кадастровый номер земельного участка, имеющегося в ЕГРН |
| 59:01:4413924 | - номер кадастрового квартала |
| 1 ● | - обозначение характерных точек границ |

Схема расположения границ публичного сервитута объекта

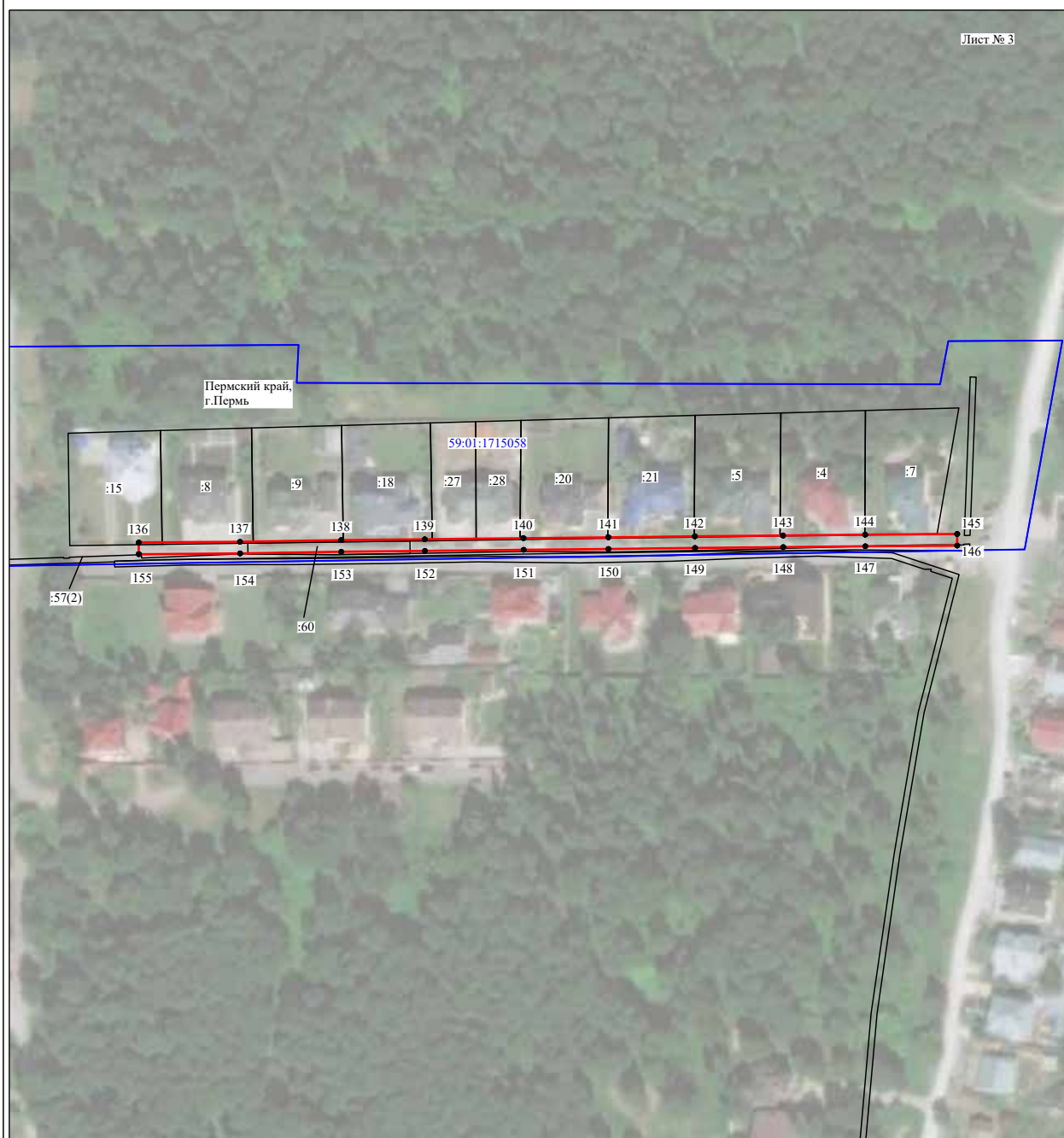


Масштаб 1:2000

Используемые условные знаки и обозначения:

- №1 - номер опоры
- граница публичного сервитута
- граница кадастрового деления
- граница населенного пункта
- граница земельного участка, имеющегося в ЕГРН
- граница ОКС, имеющаяся в ЕГРН
- граница охранной зоны, имеющейся в ЕГРН
- 59:01:4413924:34 - кадастровый номер земельного участка, имеющегося в ЕГРН
- 59:01:4413924 - номер кадастрового квартала
- 1 ● - обозначение характерных точек границ

Схема расположения границ публичного сервитута объекта



Масштаб 1:2000

Используемые условные знаки и обозначения:

- | | |
|------------------|---|
| №1 | - номер опоры |
| | - граница публичного сервитута |
| | - граница кадастрового деления |
| | - граница населенного пункта |
| | - граница земельного участка, имеющегося в ЕГРН |
| | - граница ОКС, имеющаяся в ЕГРН |
| | - граница охранной зоны, имеющейся в ЕГРН |
| 59:01:4413924:34 | - кадастровый номер земельного участка, имеющегося в ЕГРН |
| 59:01:4413924 | - номер кадастрового квартала |
| 1 ● | - обозначение характерных точек границ |

Схема расположения границ публичного сервитута объекта



Масштаб 1:2000

Используемые условные знаки и обозначения:

- №1 - номер опоры
- - граница публичного сервитута
- - граница кадастрового деления
- - граница населенного пункта
- - граница земельного участка, имеющегося в ЕГРН
- - граница ОКС, имеющаяся в ЕГРН
- - граница охранной зоны, имеющейся в ЕГРН
- 59:01:4413924:34 - кадастровый номер земельного участка, имеющегося в ЕГРН
- 59:01:4413924 - номер кадастрового квартала
- 1 ● - обозначение характерных точек границ

ОПИСАНИЕ МЕСТОПОЛОЖЕНИЯ ГРАНИЦ

Публичный сервитут для размещения объекта электросетевого хозяйства «Электросетевой комплекс Подстанция 35/6 кВ «Центральная» (ВЛ 0,4 кВ от ТП 5292)

(наименование объекта, местоположение границ которого описано (далее - объект))

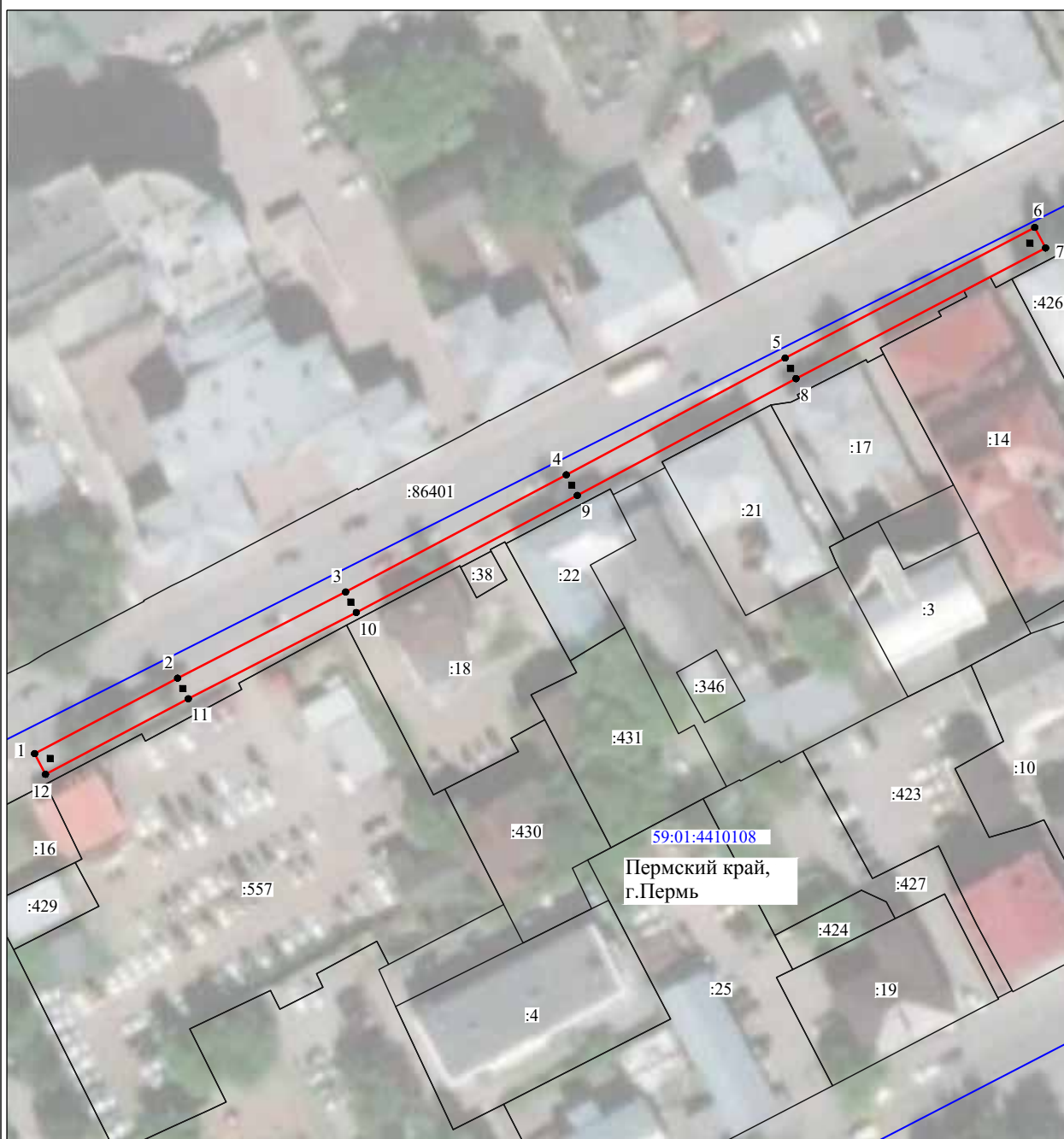
Раздел 1

Сведения об объекте		
№ п/п	Характеристики объекта	Описание характеристик
1	2	3
1	Местоположение объекта	Пермский край, город Пермь
2	Площадь объекта +/- величина погрешности определения площади (Р+/- Дельта Р)	777 кв.м ± 6 кв.м
3	Иные характеристики объекта	Публичный сервитут для размещения объекта электросетевого хозяйства «Электросетевой комплекс Подстанция 35/6 кВ «Центральная» (ВЛ 0,4 кВ от ТП 5292) на срок 49 лет

Раздел 2

Сведения о местоположении границ объекта					
1. Система координат <u>МСК-59, зона 2</u>					
2. Сведения о характерных точках границ объекта					
Обозначение характерных точек границ	Координаты, м		Метод определения координат характерной точки	Средняя квадратическая погрешность положения характерной точки (M _i), м	Описание обозначения точки на местности (при наличии)
	X	Y			
1	2	3	4	5	6
1	517834.00	2231812.96	Метод спутниковых геодезических измерений (определений)	0.10	–
2	517846.98	2231837.54	Метод спутниковых геодезических измерений (определений)	0.10	–
3	517861.80	2231866.42	Метод спутниковых геодезических измерений (определений)	0.10	–
4	517881.94	2231904.36	Метод спутниковых геодезических измерений (определений)	0.10	–
5	517902.01	2231941.98	Метод спутниковых геодезических измерений (определений)	0.10	–
6	517924.48	2231984.88	Метод спутниковых геодезических измерений (определений)	0.10	–
7	517920.94	2231986.74	Метод спутниковых геодезических измерений (определений)	0.10	–
8	517898.47	2231943.85	Метод спутниковых геодезических измерений (определений)	0.10	–
9	517878.40	2231906.24	Метод спутниковых геодезических измерений (определений)	0.10	–
10	517858.26	2231868.26	Метод спутниковых геодезических измерений (определений)	0.10	–
11	517843.44	2231839.38	Метод спутниковых геодезических измерений (определений)	0.10	–
12	517830.46	2231814.83	Метод спутниковых геодезических измерений (определений)	0.10	–
1	517834.00	2231812.96	Метод спутниковых геодезических измерений (определений)	0.10	–
3. Сведения о характерных точках части (частей) границы объекта					
Обозначение характерных точек части границы	Координаты, м		Метод определения координат характерной точки	Средняя квадратическая погрешность положения характерной точки (M _i), м	Описание обозначения точки на местности (при наличии)
	X	Y			
1	2	3	4	5	6
–	–	–	–	–	–

Схема расположения границ публичного сервитута объекта



Масштаб 1:1000

Используемые условные знаки и обозначения:

- | | |
|------------------|---|
| №1 | - номер опоры |
| | - граница публичного сервитута |
| | - граница кадастрового деления |
| | - граница населенного пункта |
| | - граница земельного участка, имеющегося в ЕГРН |
| | - граница ОКС, имеющаяся в ЕГРН |
| | - граница охранной зоны, имеющейся в ЕГРН |
| 59:01:4413924:34 | - кадастровый номер земельного участка, имеющегося в ЕГРН |
| 59:01:4413924 | - номер кадастрового квартала |
| 1 ● | - обозначение характерных точек границ |

ОПИСАНИЕ МЕСТОПОЛОЖЕНИЯ ГРАНИЦ

Публичный сервитут для размещения объекта электросетевого хозяйства
«Электросетевой комплекс Подстанция 110/35/6 кВ «Южная» (ВЛ 0,4 кВ от ТП 7127)
(наименование объекта, местоположение границ которого описано (далее - объект))

Раздел 1

Сведения об объекте		
№ п/п	Характеристики объекта	Описание характеристик
1	2	3
1	Местоположение объекта	Пермский край, город Пермь
2	Площадь объекта +/- величина погрешности определения площади (Р+/- Дельта Р)	3387 кв.м ± 13 кв.м
3	Иные характеристики объекта	Публичный сервитут для размещения объекта электросетевого хозяйства «Электросетевой комплекс Подстанция 110/35/6 кВ «Южная» (ВЛ 0,4 кВ от ТП 7127) на срок 49 лет

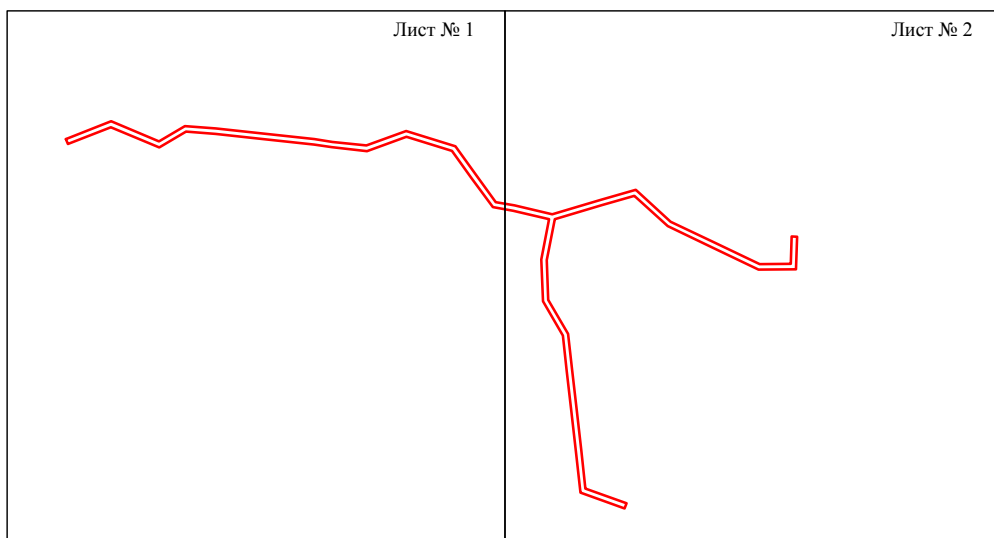
Раздел 2

Сведения о местоположении границ объекта					
1. Система координат <u>МСК-59, зона 2</u>					
2. Сведения о характерных точках границ объекта					
Обозначение характерных точек границ	Координаты, м		Метод определения координат характерной точки	Средняя квадратическая погрешность положения характерной точки (M _t), м	Описание обозначения точки на местности (при наличии)
	X	Y			
1	2	3	4	5	6
1	516949.36	2229504.30	Метод спутниковых геодезических измерений (определений)	0.10	–
2	516962.38	2229537.40	Метод спутниковых геодезических измерений (определений)	0.10	–
3	516947.68	2229572.58	Метод спутниковых геодезических измерений (определений)	0.10	–
4	516958.86	2229591.66	Метод спутниковых геодезических измерений (определений)	0.10	–
5	516957.02	2229614.38	Метод спутниковых геодезических измерений (определений)	0.10	–
6	516953.54	2229647.47	Метод спутниковых геодезических измерений (определений)	0.10	–
7	516949.30	2229686.95	Метод спутниковых геодезических измерений (определений)	0.10	–
8	516947.26	2229700.03	Метод спутниковых геодезических измерений (определений)	0.10	–
9	516944.57	2229724.96	Метод спутниковых геодезических измерений (определений)	0.10	–
10	516955.28	2229754.23	Метод спутниковых геодезических измерений (определений)	0.10	–
11	516943.98	2229790.38	Метод спутниковых геодезических измерений (определений)	0.10	–
12	516922.88	2229805.55	Метод спутниковых геодезических измерений (определений)	0.10	–
13	516902.90	2229820.15	Метод спутниковых геодезических измерений (определений)	0.10	–
14	516900.53	2229833.82	Метод спутниковых геодезических измерений (определений)	0.10	–
15	516894.09	2229861.58	Метод спутниковых геодезических измерений (определений)	0.10	–
16	516904.72	2229897.11	Метод спутниковых геодезических измерений (определений)	0.10	–
17	516912.02	2229922.88	Метод спутниковых геодезических измерений (определений)	0.10	–
18	516888.62	2229948.62	Метод спутниковых геодезических измерений (определений)	0.10	–
19	516873.28	2229980.67	Метод спутниковых геодезических измерений (определений)	0.10	–
20	516857.40	2230014.00	Метод спутниковых геодезических измерений (определений)	0.10	–
21	516857.60	2230036.80	Метод спутниковых геодезических измерений (определений)	0.10	–
22	516877.74	2230037.37	Метод спутниковых геодезических измерений (определений)	0.10	–
23	516877.62	2230041.37	Метод спутниковых геодезических измерений (определений)	0.10	–
24	516853.64	2230040.68	Метод спутниковых геодезических измерений (определений)	0.10	–
25	516853.40	2230013.12	Метод спутниковых геодезических измерений (определений)	0.10	–
26	516869.68	2229978.95	Метод спутниковых геодезических измерений (определений)	0.10	–

27	516885.26	2229946.36	Метод спутниковых геодезических измерений (определений)	0.10	–
28	516907.58	2229921.84	Метод спутниковых геодезических измерений (определений)	0.10	–
29	516900.88	2229898.23	Метод спутниковых геодезических измерений (определений)	0.10	–
30	516890.45	2229863.37	Метод спутниковых геодезических измерений (определений)	0.10	–
31	516860.46	2229857.42	Метод спутниковых геодезических измерений (определений)	0.10	–
32	516831.21	2229858.64	Метод спутниковых геодезических измерений (определений)	0.10	–
33	516806.30	2229873.18	Метод спутниковых геодезических измерений (определений)	0.10	–
34	516779.78	2229876.06	Метод спутниковых геодезических измерений (определений)	0.10	–
35	516750.29	2229879.48	Метод спутниковых геодезических измерений (определений)	0.10	–
36	516720.46	2229882.92	Метод спутниковых геодезических измерений (определений)	0.10	–
37	516692.50	2229885.96	Метод спутниковых геодезических измерений (определений)	0.10	–
38	516681.73	2229916.07	Метод спутниковых геодезических измерений (определений)	0.10	–
39	516677.96	2229914.72	Метод спутниковых геодезических измерений (определений)	0.10	–
40	516689.58	2229882.26	Метод спутниковых геодезических измерений (определений)	0.10	–
41	516720.02	2229878.94	Метод спутниковых геодезических измерений (определений)	0.10	–
42	516749.83	2229875.52	Метод спутниковых геодезических измерений (определений)	0.10	–
43	516779.32	2229872.08	Метод спутниковых геодезических измерений (определений)	0.10	–
44	516805.02	2229869.30	Метод спутниковых геодезических измерений (определений)	0.10	–
45	516830.05	2229854.68	Метод спутниковых геодезических измерений (определений)	0.10	–
46	516860.78	2229853.40	Метод спутниковых геодезических измерений (определений)	0.10	–
47	516890.50	2229859.31	Метод спутниковых геодезических измерений (определений)	0.10	–
48	516896.61	2229833.02	Метод спутниковых геодезических измерений (определений)	0.10	–
49	516899.24	2229817.87	Метод спутниковых геодезических измерений (определений)	0.10	–
50	516920.52	2229802.31	Метод спутниковых геодезических измерений (определений)	0.10	–
51	516940.56	2229787.90	Метод спутниковых геодезических измерений (определений)	0.10	–
52	516951.06	2229754.33	Метод спутниковых геодезических измерений (определений)	0.10	–
53	516940.49	2229725.46	Метод спутниковых геодезических измерений (определений)	0.10	–
54	516943.30	2229699.51	Метод спутниковых геодезических измерений (определений)	0.10	–
55	516945.32	2229686.43	Метод спутниковых геодезических измерений (определений)	0.10	–
56	516949.56	2229647.05	Метод спутниковых геодезических измерений (определений)	0.10	–
57	516953.04	2229614.02	Метод спутниковых геодезических измерений (определений)	0.10	–
58	516954.78	2229592.60	Метод спутниковых геодезических измерений (определений)	0.10	–
59	516943.22	2229572.88	Метод спутниковых геодезических измерений (определений)	0.10	–
60	516958.06	2229537.36	Метод спутниковых геодезических измерений (определений)	0.10	–

61	516945.64	2229505.76	Метод спутниковых геодезических измерений (определений)	0.10	–
1	516949.36	2229504.30	Метод спутниковых геодезических измерений (определений)	0.10	–
3. Сведения о характерных точках части (частей) границы объекта					
Обозначение характерных точек части границы	Координаты, м		Метод определения координат характерной точки	Средняя квадратическая погрешность положения характерной точки (M_i), м	Описание обозначения точки на местности (при наличии)
	X	Y			
1	2	3	4	5	6
–	–	–	–	–	–

Схема расположения границ публичного сервитута объекта

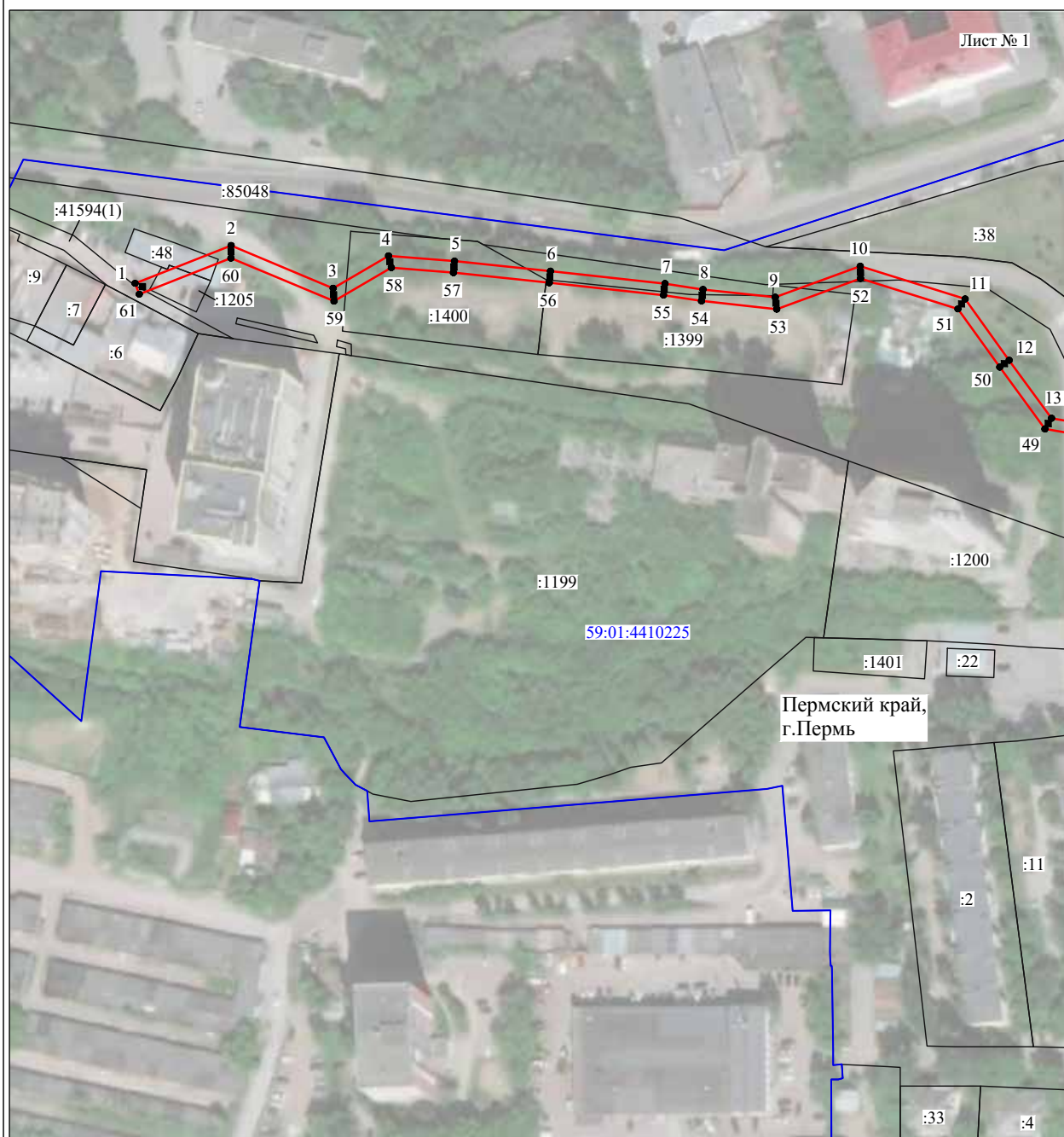


Масштаб 1:5000

Используемые условные знаки и обозначения:

— - граница публичного сервитута

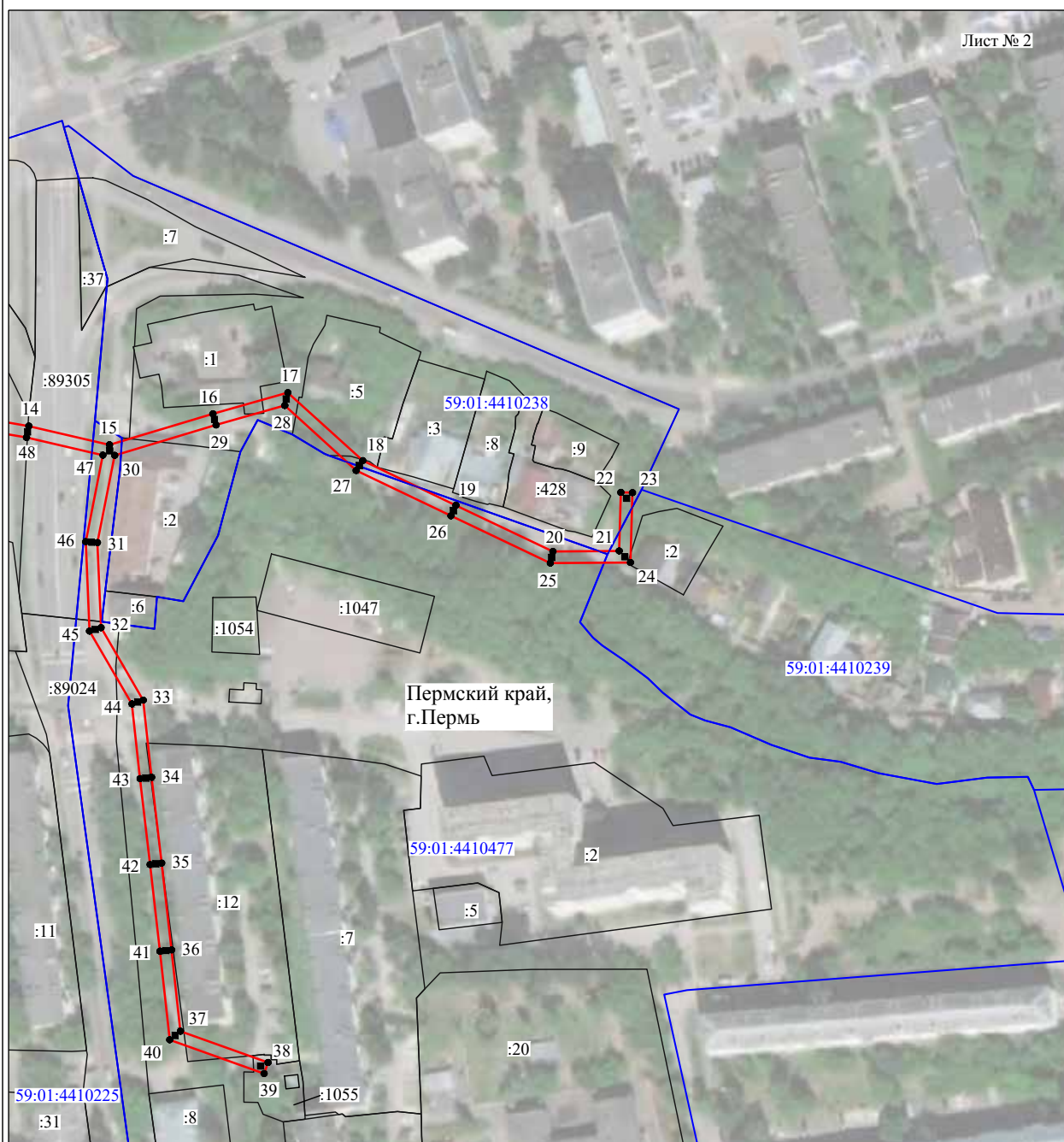
Схема расположения границ публичного сервитута объекта



Используемые условные знаки и обозначения:

- | | |
|------------------|---|
| №1 | - номер опоры |
| | - граница публичного сервитута |
| | - граница кадастрового деления |
| | - граница населенного пункта |
| | - граница земельного участка, имеющегося в ЕГРН |
| | - граница ОКС, имеющаяся в ЕГРН |
| | - граница охранной зоны, имеющейся в ЕГРН |
| 59:01:4413924:34 | - кадастровый номер земельного участка, имеющегося в ЕГРН |
| 59:01:4413924 | - номер кадастрового квартала |
| 1 ● | - обозначение характерных точек границ |

Схема расположения границ публичного сервитута объекта



Лист № 2

Масштаб 1:2000

Используемые условные знаки и обозначения:

- №1 - номер опоры
- граница публичного сервитута
- граница кадастрового деления
- граница населенного пункта
- граница земельного участка, имеющегося в ЕГРН
- граница ОКС, имеющаяся в ЕГРН
- граница охранной зоны, имеющейся в ЕГРН
- 59:01:4413924:34 - кадастровый номер земельного участка, имеющегося в ЕГРН
- 59:01:4413924 - номер кадастрового квартала
- 1 • - обозначение характерных точек границ

ОПИСАНИЕ МЕСТОПОЛОЖЕНИЯ ГРАНИЦ

Публичный сервитут для размещения объекта электросетевого хозяйства
«Электросетевой комплекс Подстанция 110/35/6 кВ «Южная» (ВЛ 0,4 кВ от ТП 7021)
(наименование объекта, местоположение границ которого описано (далее - объект))

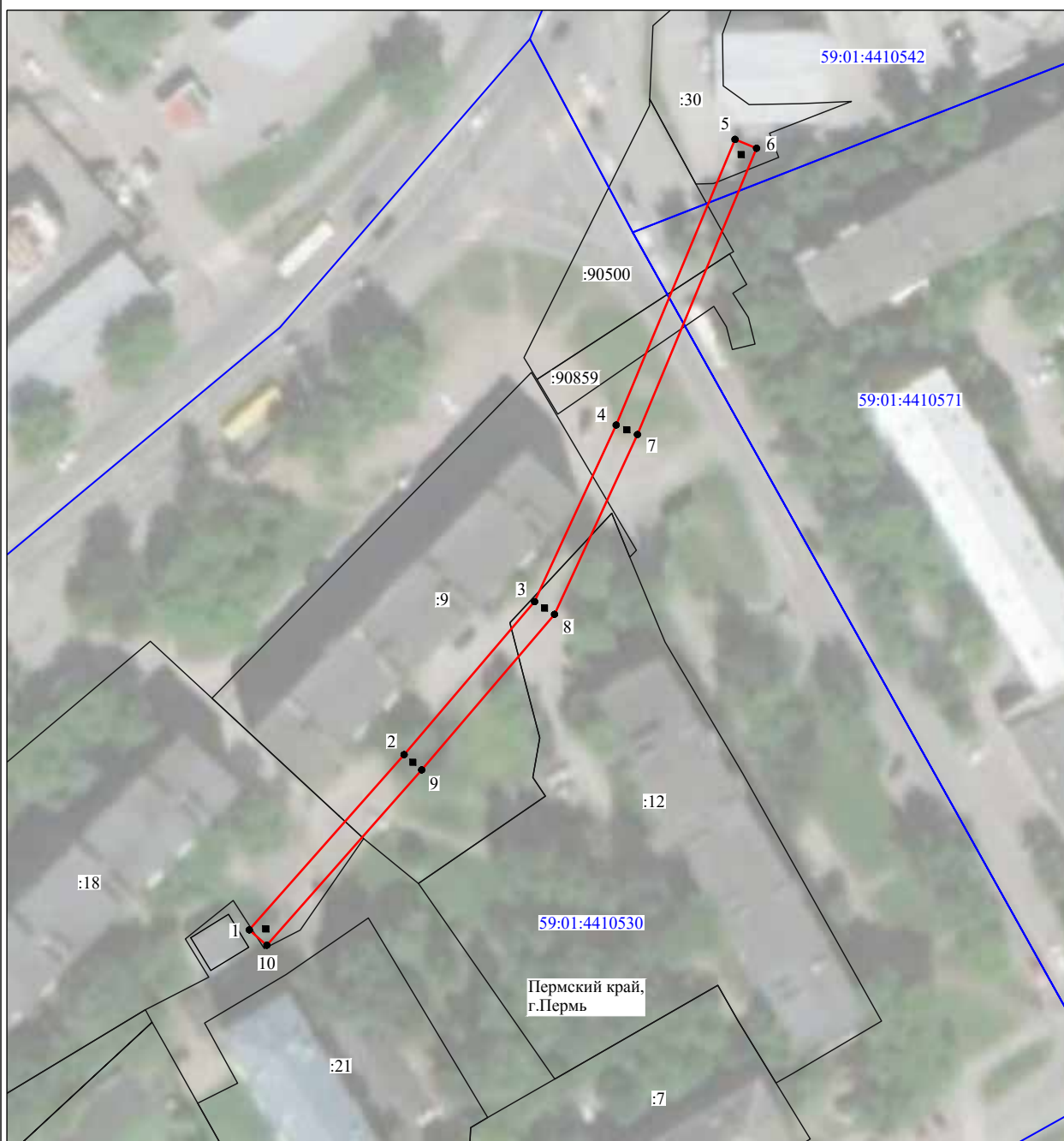
Раздел 1

Сведения об объекте		
№ п/п	Характеристики объекта	Описание характеристик
1	2	3
1	Местоположение объекта	Пермский край, город Пермь
2	Площадь объекта +/- величина погрешности определения площади (Р+/- Дельта Р)	647 кв.м ± 5 кв.м
3	Иные характеристики объекта	Публичный сервитут для размещения объекта электросетевого хозяйства «Электросетевой комплекс Подстанция 110/35/6 кВ «Южная» (ВЛ 0,4 кВ от ТП 7021) на срок 49 лет

Раздел 2

Сведения о местоположении границ объекта					
1. Система координат <u>МСК-59, зона 2</u>					
2. Сведения о характерных точках границ объекта					
Обозначение характерных точек границ	Координаты, м		Метод определения координат характерной точки	Средняя квадратическая погрешность положения характерной точки (M _i), м	Описание обозначения точки на местности (при наличии)
	X	Y			
1	2	3	4	5	6
1	516274.38	2230802.34	Метод спутниковых геодезических измерений (определений)	0.10	–
2	516304.46	2230828.89	Метод спутниковых геодезических измерений (определений)	0.10	–
3	516330.72	2230851.30	Метод спутниковых геодезических измерений (определений)	0.10	–
4	516361.02	2230865.28	Метод спутниковых геодезических измерений (определений)	0.10	–
5	516410.06	2230885.68	Метод спутниковых геодезических измерений (определений)	0.10	–
6	516408.52	2230889.38	Метод спутниковых геодезических измерений (определений)	0.10	–
7	516359.40	2230868.94	Метод спутниковых геодезических измерений (определений)	0.10	–
8	516328.54	2230854.70	Метод спутниковых геодезических измерений (определений)	0.10	–
9	516301.84	2230831.91	Метод спутниковых геодезических измерений (определений)	0.10	–
10	516271.74	2230805.34	Метод спутниковых геодезических измерений (определений)	0.10	–
1	516274.38	2230802.34	Метод спутниковых геодезических измерений (определений)	0.10	–
3. Сведения о характерных точках части (частей) границы объекта					
Обозначение характерных точек части границы	Координаты, м		Метод определения координат характерной точки	Средняя квадратическая погрешность положения характерной точки (M _i), м	Описание обозначения точки на местности (при наличии)
	X	Y			
1	2	3	4	5	6
–	–	–	–	–	–

Схема расположения границ публичного сервитута объекта



Масштаб 1:1000

Используемые условные знаки и обозначения:

- | | |
|------------------|---|
| №1 | - номер опоры |
| | - граница публичного сервитута |
| | - граница кадастрового деления |
| | - граница населенного пункта |
| | - граница земельного участка, имеющегося в ЕГРН |
| | - граница ОКС, имеющаяся в ЕГРН |
| | - граница охранной зоны, имеющейся в ЕГРН |
| 59:01:4413924:34 | - кадастровый номер земельного участка, имеющегося в ЕГРН |
| 59:01:4413924 | - номер кадастрового квартала |
| 1 ● | - обозначение характерных точек границ |

ОПИСАНИЕ МЕСТОПОЛОЖЕНИЯ ГРАНИЦ

Публичный сервитут для размещения объекта электросетевого хозяйства «ВЛ-0,4кВ ТП-2236»
(наименование объекта, местоположение границ которого описано (далее - объект))

Раздел 1

Сведения об объекте		
№ п/п	Характеристики объекта	Описание характеристик
1	2	3
1	Местоположение объекта	Пермский край, город Пермь
2	Площадь объекта +/- величина погрешности определения площади (Р+/- Дельта Р)	810 кв.м ± 6 кв.м
3	Иные характеристики объекта	Публичный сервитут для размещения объекта электросетевого хозяйства «ВЛ-0,4кВ ТП-2236» на срок 49 лет

Раздел 2

Сведения о местоположении границ объекта					
1. Система координат <u>МСК-59, зона 2</u>					
2. Сведения о характерных точках границ объекта					
Обозначение характерных точек границ	Координаты, м		Метод определения координат характерной точки	Средняя квадратическая погрешность положения характерной точки (M _i), м	Описание обозначения точки на местности (при наличии)
	X	Y			
1	2	3	4	5	6
1	522681.14	2239082.28	Метод спутниковых геодезических измерений (определений)	0.10	–
2	522709.51	2239095.83	Метод спутниковых геодезических измерений (определений)	0.10	–
3	522711.30	2239096.70	Метод спутниковых геодезических измерений (определений)	0.10	–
4	522738.99	2239110.02	Метод спутниковых геодезических измерений (определений)	0.10	–
5	522765.16	2239122.75	Метод спутниковых геодезических измерений (определений)	0.10	–
6	522791.53	2239135.69	Метод спутниковых геодезических измерений (определений)	0.10	–
7	522815.41	2239147.38	Метод спутниковых геодезических измерений (определений)	0.10	–
8	522838.66	2239158.68	Метод спутниковых геодезических измерений (определений)	0.10	–
9	522864.66	2239171.20	Метод спутниковых геодезических измерений (определений)	0.10	–
10	522862.92	2239174.80	Метод спутниковых геодезических измерений (определений)	0.10	–
11	522836.93	2239162.28	Метод спутниковых геодезических измерений (определений)	0.10	–
12	522813.66	2239150.98	Метод спутниковых геодезических измерений (определений)	0.10	–
13	522789.77	2239139.28	Метод спутниковых геодезических измерений (определений)	0.10	–
14	522763.40	2239126.34	Метод спутниковых геодезических измерений (определений)	0.10	–
15	522737.25	2239113.62	Метод спутниковых геодезических измерений (определений)	0.10	–
16	522709.59	2239100.32	Метод спутниковых геодезических измерений (определений)	0.10	–
17	522707.80	2239099.45	Метод спутниковых геодезических измерений (определений)	0.10	–
18	522679.95	2239085.75	Метод спутниковых геодезических измерений (определений)	0.10	–
19	522680.38	2239083.65	Метод спутниковых геодезических измерений (определений)	0.10	–
1	522681.14	2239082.28	Метод спутниковых геодезических измерений (определений)	0.10	–
3. Сведения о характерных точках части (частей) границы объекта					
Обозначение характерных точек части границы	Координаты, м		Метод определения координат характерной точки	Средняя квадратическая погрешность положения характерной точки (M _i), м	Описание обозначения точки на местности (при наличии)
	X	Y			
1	2	3	4	5	6
–	–	–	–	–	–

Схема расположения границ публичного сервитута объекта



Масштаб 1:1000

Используемые условные знаки и обозначения:

- №1 - номер опоры
- - граница публичного сервитута
- - граница кадастрового деления
- - граница населенного пункта
- - граница земельного участка, имеющегося в ЕГРН
- - граница ОКС, имеющаяся в ЕГРН
- - граница охранной зоны, имеющейся в ЕГРН
- 59:01:4413924:34 - кадастровый номер земельного участка, имеющегося в ЕГРН
- 59:01:4413924 - номер кадастрового квартала
- 1 ● - обозначение характерных точек границ

ОПИСАНИЕ МЕСТОПОЛОЖЕНИЯ ГРАНИЦ

Публичный сервитут для размещения объекта электросетевого хозяйства «ВЛ-0,4кВ КТП-1304 Лютиковая»
(наименование объекта, местоположение границ которого описано (далее - объект))

Раздел 1

Сведения об объекте		
№ п/п	Характеристики объекта	Описание характеристик
1	2	3
1	Местоположение объекта	Пермский край, город Пермь
2	Площадь объекта +/- величина погрешности определения площади (Р+/- Дельта Р)	100 кв.м ± 2 кв.м
3	Иные характеристики объекта	Публичный сервитут для размещения объекта электросетевого хозяйства «ВЛ-0,4кВ КТП-1304 Лютиковая» на срок 49 лет

Раздел 2

Сведения о местоположении границ объекта					
1. Система координат <u>МСК-59, зона 2</u>					
2. Сведения о характерных точках границ объекта					
Обозначение характерных точек границ	Координаты, м		Метод определения координат характерной точки	Средняя квадратическая погрешность положения характерной точки (M _i), м	Описание обозначения точки на местности (при наличии)
	X	Y			
1	2	3	4	5	6
1	523010.25	2217897.10	Метод спутниковых геодезических измерений (определений)	0.10	–
2	523013.77	2217899.00	Метод спутниковых геодезических измерений (определений)	0.10	–
3	523001.94	2217921.11	Метод спутниковых геодезических измерений (определений)	0.10	–
4	522998.54	2217918.99	Метод спутниковых геодезических измерений (определений)	0.10	–
1	523010.25	2217897.10	Метод спутниковых геодезических измерений (определений)	0.10	–
3. Сведения о характерных точках части (частей) границы объекта					
Обозначение характерных точек части границы	Координаты, м		Метод определения координат характерной точки	Средняя квадратическая погрешность положения характерной точки (M _i), м	Описание обозначения точки на местности (при наличии)
	X	Y			
1	2	3	4	5	6
–	–	–	–	–	–

Схема расположения границ публичного сервитута объекта



Масштаб 1:1000

Используемые условные знаки и обозначения:

- | | |
|------------------|---|
| №1 | - номер опоры |
| | - граница публичного сервитута |
| | - граница кадастрового деления |
| | - граница населенного пункта |
| | - граница земельного участка, имеющегося в ЕГРН |
| | - граница ОКС, имеющаяся в ЕГРН |
| | - граница охранной зоны, имеющейся в ЕГРН |
| 59:01:4413924:34 | - кадастровый номер земельного участка, имеющегося в ЕГРН |
| 59:01:4413924 | - номер кадастрового квартала |
| 1 ● | - обозначение характерных точек границ |

ОПИСАНИЕ МЕСТОПОЛОЖЕНИЯ ГРАНИЦ

Публичный сервитут для размещения объекта электросетевого хозяйства «ВЛ-0,4кВ КТП-2126 СТ Мотовилиха, ВЛ-0,4кВ КТП-2126 Слобцовой»

(наименование объекта, местоположение границ которого описано (далее - объект))

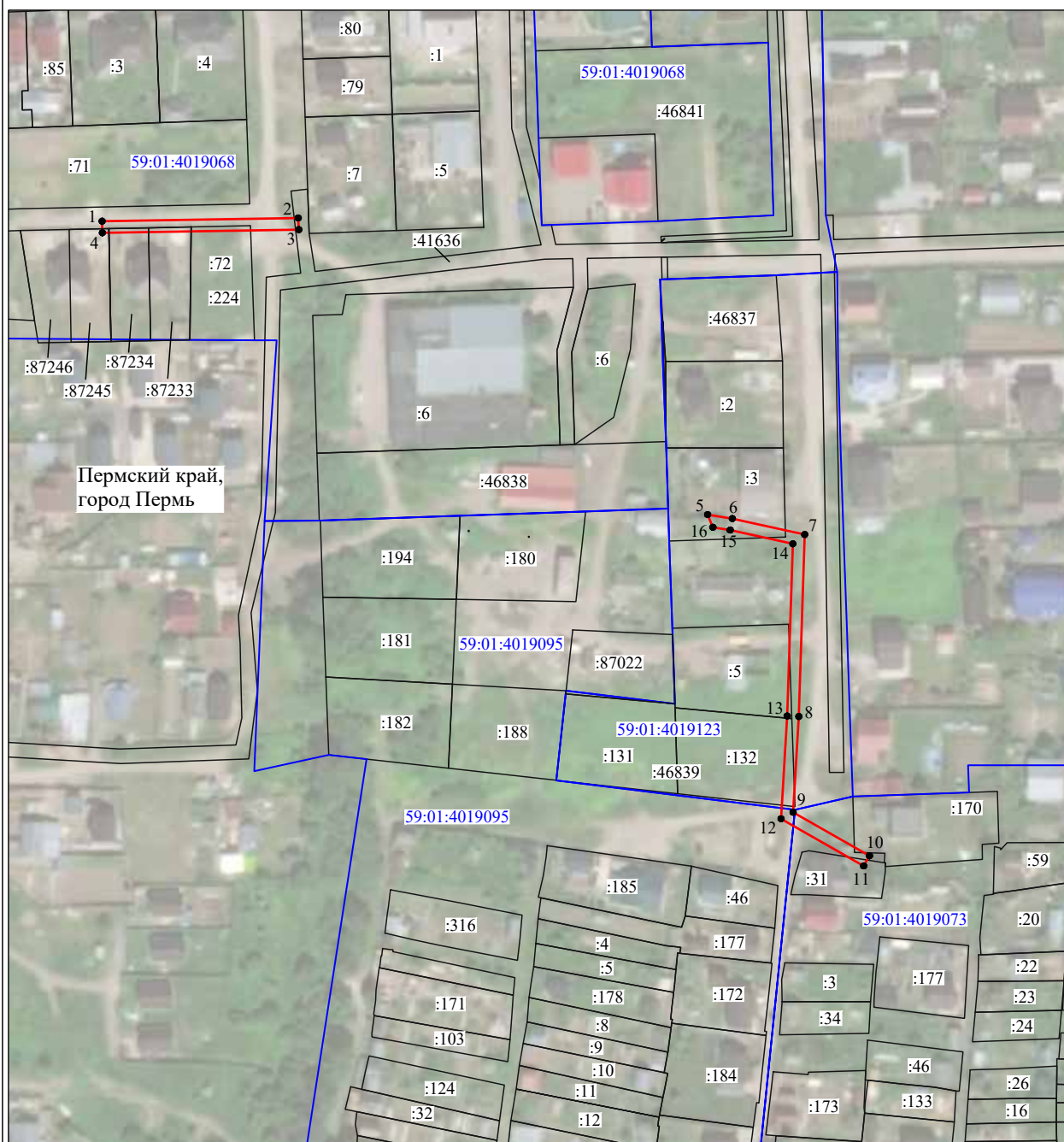
Раздел 1

Сведения об объекте		
№ п/п	Характеристики объекта	Описание характеристик
1	2	3
1	Местоположение объекта	Пермский край, город Пермь
2	Площадь объекта +/- величина погрешности определения площади (Р+/- Дельта Р)	900 кв.м ± 6 кв.м
3	Иные характеристики объекта	Публичный сервитут для размещения объекта электросетевого хозяйства «ВЛ-0,4кВ КТП-2126 СТ Мотовилиха, ВЛ-0,4кВ КТП-2126 Слобцовой» на срок 49 лет

Раздел 2

Сведения о местоположении границ объекта					
1. Система координат <u>МСК-59, зона 2</u>					
2. Сведения о характерных точках границ объекта					
Обозначение характерных точек границ	Координаты, м		Метод определения координат характерной точки	Средняя квадратическая погрешность положения характерной точки (M _i), м	Описание обозначения точки на местности (при наличии)
	X	Y			
1	2	3	4	5	6
Зона1(1)	–	–	–	–	–
1	520985.14	2241356.56	Метод спутниковых геодезических измерений (определений)	0.10	–
2	520986.24	2241423.98	Метод спутниковых геодезических измерений (определений)	0.10	–
3	520982.24	2241424.18	Метод спутниковых геодезических измерений (определений)	0.10	–
4	520981.14	2241356.65	Метод спутниковых геодезических измерений (определений)	0.10	–
1	520985.14	2241356.56	Метод спутниковых геодезических измерений (определений)	0.10	–
Зона1(2)	–	–	–	–	–
5	520882.89	2241573.22	Метод спутниковых геодезических измерений (определений)	0.10	–
6	520877.43	2241598.11	Метод спутниковых геодезических измерений (определений)	0.10	–
7	520814.87	2241596.10	Метод спутниковых геодезических измерений (определений)	0.10	–
8	520781.96	2241594.11	Метод спутниковых геодезических измерений (определений)	0.10	–
9	520766.97	2241620.38	Метод спутниковых геодезических измерений (определений)	0.10	–
10	520763.50	2241618.40	Метод спутниковых геодезических измерений (определений)	0.10	–
11	520779.72	2241589.97	Метод спутниковых геодезических измерений (определений)	0.10	–
12	520815.06	2241592.10	Метод спутниковых геодезических измерений (определений)	0.10	–
13	520874.23	2241594.02	Метод спутниковых геодезических измерений (определений)	0.10	–
14	520878.96	2241572.47	Метод спутниковых геодезических измерений (определений)	0.10	–
15	520879.93	2241566.56	Метод спутниковых геодезических измерений (определений)	0.10	–
16	520884.29	2241564.71	Метод спутниковых геодезических измерений (определений)	0.10	–
5	520882.89	2241573.22	Метод спутниковых геодезических измерений (определений)	0.10	–
3. Сведения о характерных точках части (частей) границы объекта					
Обозначение характерных точек части границы	Координаты, м		Метод определения координат характерной точки	Средняя квадратическая погрешность положения характерной точки (M _i), м	Описание обозначения точки на местности (при наличии)
	X	Y			
1	2	3	4	5	6
–	–	–	–	–	–

Схема расположения границ публичного сервитута объекта



Масштаб 1:2000

Используемые условные знаки и обозначения:

- №1 - номер опоры
- (red line) - граница публичного сервитута
- (blue line) - граница кадастрового деления
- (magenta line) - граница населенного пункта
- (black line) - граница земельного участка, имеющегося в ЕГРН
- (green line) - граница ОКС, имеющаяся в ЕГРН
- (purple line) - граница охранной зоны, имеющейся в ЕГРН
- 59:01:4413924:34 - кадастровый номер земельного участка, имеющегося в ЕГРН
- 59:01:4413924 - номер кадастрового квартала
- 1 ● - обозначение характерных точек границ

ОПИСАНИЕ МЕСТОПОЛОЖЕНИЯ ГРАНИЦ

Публичный сервитут для размещения объекта электросетевого хозяйства
«Электросетевой комплекс Подстанция 110/6 кВ «Балатовская» (ВЛ 0.4 кВ от КТП-7130)
(наименование объекта, местоположение границ которого описано (далее - объект))

Раздел 1

Сведения об объекте		
№ п/п	Характеристики объекта	Описание характеристик
1	2	3
1	Местоположение объекта	Пермский край, город Пермь
2	Площадь объекта +/- величина погрешности определения площади (Р+/- Дельта Р)	6526 кв.м ± 16 кв.м
3	Иные характеристики объекта	Публичный сервитут для размещения объекта электросетевого хозяйства «Электросетевой комплекс Подстанция 110/6 кВ «Балатовская» (ВЛ 0.4 кВ от КТП-7130) на срок 49 лет

Раздел 2

Сведения о местоположении границ объекта					
1. Система координат <u>МСК-59, зона 2</u>					
2. Сведения о характерных точках границ объекта					
Обозначение характерных точек границ	Координаты, м		Метод определения координат характерной точки	Средняя квадратическая погрешность положения характерной точки (M _t), м	Описание обозначения точки на местности (при наличии)
	X	Y			
1	2	3	4	5	6
Зона1(1)	–	–	–	–	–
1	512878.36	2226457.73	Метод спутниковых геодезических измерений (определений)	0.10	–
2	512879.11	2226465.30	Метод спутниковых геодезических измерений (определений)	0.10	–
3	512883.07	2226465.88	Метод спутниковых геодезических измерений (определений)	0.10	–
4	512880.64	2226481.05	Метод спутниковых геодезических измерений (определений)	0.10	–
5	512895.43	2226510.84	Метод спутниковых геодезических измерений (определений)	0.10	–
6	512908.80	2226537.46	Метод спутниковых геодезических измерений (определений)	0.10	–
7	512915.69	2226550.97	Метод спутниковых геодезических измерений (определений)	0.10	–
8	512912.13	2226552.79	Метод спутниковых геодезических измерений (определений)	0.10	–
9	512905.23	2226539.27	Метод спутниковых геодезических измерений (определений)	0.10	–
10	512891.85	2226512.63	Метод спутниковых геодезических измерений (определений)	0.10	–
11	512876.73	2226482.17	Метод спутниковых геодезических измерений (определений)	0.10	–
12	512874.38	2226458.12	Метод спутниковых геодезических измерений (определений)	0.10	–
1	512878.36	2226457.73	Метод спутниковых геодезических измерений (определений)	0.10	–
Зона1(2)	–	–	–	–	–
13	512540.07	2226106.08	Метод спутниковых геодезических измерений (определений)	0.10	–
14	512555.28	2226127.30	Метод спутниковых геодезических измерений (определений)	0.10	–
15	512570.23	2226148.12	Метод спутниковых геодезических измерений (определений)	0.10	–
16	512589.85	2226174.69	Метод спутниковых геодезических измерений (определений)	0.10	–
17	512610.19	2226201.44	Метод спутниковых геодезических измерений (определений)	0.10	–
18	512630.64	2226228.47	Метод спутниковых геодезических измерений (определений)	0.10	–
19	512654.20	2226259.87	Метод спутниковых геодезических измерений (определений)	0.10	–
20	512676.09	2226288.91	Метод спутниковых геодезических измерений (определений)	0.10	–
21	512695.15	2226314.41	Метод спутниковых геодезических измерений (определений)	0.10	–
22	512710.32	2226334.65	Метод спутниковых геодезических измерений (определений)	0.10	–
23	512740.51	2226314.80	Метод спутниковых геодезических измерений (определений)	0.10	–
24	512742.71	2226318.14	Метод спутниковых геодезических измерений (определений)	0.10	–

25	512716.51	2226335.38	Метод спутниковых геодезических измерений (определений)	0.10	–
26	512743.34	2226335.44	Метод спутниковых геодезических измерений (определений)	0.10	–
27	512743.33	2226339.44	Метод спутниковых геодезических измерений (определений)	0.10	–
28	512713.85	2226339.36	Метод спутниковых геодезических измерений (определений)	0.10	–
29	512727.08	2226356.97	Метод спутниковых геодезических измерений (определений)	0.10	–
30	512747.53	2226384.00	Метод спутниковых геодезических измерений (определений)	0.10	–
31	512764.07	2226406.23	Метод спутниковых геодезических измерений (определений)	0.10	–
32	512766.80	2226409.90	Метод спутниковых геодезических измерений (определений)	0.10	–
33	512781.02	2226428.88	Метод спутниковых геодезических измерений (определений)	0.10	–
34	512792.08	2226444.22	Метод спутниковых геодезических измерений (определений)	0.10	–
35	512813.08	2226428.72	Метод спутниковых геодезических измерений (определений)	0.10	–
36	512808.59	2226417.75	Метод спутниковых геодезических измерений (определений)	0.10	–
37	512812.30	2226416.25	Метод спутниковых геодезических измерений (определений)	0.10	–
38	512816.38	2226426.23	Метод спутниковых геодезических измерений (определений)	0.10	–
39	512839.19	2226408.95	Метод спутниковых геодезических измерений (определений)	0.10	–
40	512857.03	2226439.02	Метод спутниковых геодезических измерений (определений)	0.10	–
41	512874.93	2226450.80	Метод спутниковых геодезических измерений (определений)	0.10	–
42	512874.74	2226450.00	Метод спутниковых геодезических измерений (определений)	0.10	–
43	512899.64	2226444.25	Метод спутниковых геодезических измерений (определений)	0.10	–
44	512923.64	2226438.70	Метод спутниковых геодезических измерений (определений)	0.10	–
45	512949.39	2226464.72	Метод спутниковых геодезических измерений (определений)	0.10	–
46	512957.69	2226450.09	Метод спутниковых геодезических измерений (определений)	0.10	–
47	512961.16	2226452.06	Метод спутниковых геодезических измерений (определений)	0.10	–
48	512952.22	2226467.85	Метод спутниковых геодезических измерений (определений)	0.10	–
49	512972.02	2226493.83	Метод спутниковых геодезических измерений (определений)	0.10	–
50	512986.41	2226494.21	Метод спутниковых геодезических измерений (определений)	0.10	–
51	513005.33	2226481.97	Метод спутниковых геодезических измерений (определений)	0.10	–
52	513035.98	2226460.21	Метод спутниковых геодезических измерений (определений)	0.10	–
53	513058.83	2226443.16	Метод спутниковых геодезических измерений (определений)	0.10	–
54	513061.22	2226446.37	Метод спутниковых геодезических измерений (определений)	0.10	–
55	513038.33	2226463.44	Метод спутниковых геодезических измерений (определений)	0.10	–
56	513007.58	2226485.28	Метод спутниковых геодезических измерений (определений)	0.10	–
57	512987.55	2226498.23	Метод спутниковых геодезических измерений (определений)	0.10	–
58	512970.00	2226497.78	Метод спутниковых геодезических измерений (определений)	0.10	–

59	512948.32	2226469.33	Метод спутниковых геодезических измерений (определений)	0.10	–
60	512922.37	2226443.10	Метод спутниковых геодезических измерений (определений)	0.10	–
61	512900.54	2226448.15	Метод спутниковых геодезических измерений (определений)	0.10	–
62	512875.64	2226453.90	Метод спутниковых геодезических измерений (определений)	0.10	–
63	512875.37	2226452.71	Метод спутниковых геодезических измерений (определений)	0.10	–
64	512873.91	2226454.92	Метод спутниковых геодезических измерений (определений)	0.10	–
65	512854.06	2226441.85	Метод спутниковых геодезических измерений (определений)	0.10	–
66	512838.04	2226414.84	Метод спутниковых геодезических измерений (определений)	0.10	–
67	512816.69	2226431.02	Метод спутниковых геодезических измерений (определений)	0.10	–
68	512794.18	2226447.52	Метод спутниковых геодезических измерений (определений)	0.10	–
69	512808.97	2226475.09	Метод спутниковых геодезических измерений (определений)	0.10	–
70	512828.43	2226512.10	Метод спутниковых геодезических измерений (определений)	0.10	–
71	512846.12	2226546.05	Метод спутниковых геодезических измерений (определений)	0.10	–
72	512808.08	2226566.03	Метод спутниковых геодезических измерений (определений)	0.10	–
73	512773.79	2226584.50	Метод спутниковых геодезических измерений (определений)	0.10	–
74	512750.96	2226546.98	Метод спутниковых геодезических измерений (определений)	0.10	–
75	512731.29	2226515.18	Метод спутниковых геодезических измерений (определений)	0.10	–
76	512714.75	2226487.38	Метод спутниковых геодезических измерений (определений)	0.10	–
77	512696.94	2226458.48	Метод спутниковых геодезических измерений (определений)	0.10	–
78	512700.34	2226456.38	Метод спутниковых геодезических измерений (определений)	0.10	–
79	512718.17	2226485.32	Метод спутниковых геодезических измерений (определений)	0.10	–
80	512734.71	2226513.11	Метод спутниковых геодезических измерений (определений)	0.10	–
81	512754.37	2226544.88	Метод спутниковых геодезических измерений (определений)	0.10	–
82	512775.23	2226579.18	Метод спутниковых геодезических измерений (определений)	0.10	–
83	512806.20	2226562.50	Метод спутниковых геодезических измерений (определений)	0.10	–
84	512840.73	2226544.36	Метод спутниковых геодезических измерений (определений)	0.10	–
85	512825.55	2226515.32	Метод спутниковых геодезических измерений (определений)	0.10	–
86	512816.26	2226517.11	Метод спутниковых геодезических измерений (определений)	0.10	–
87	512815.49	2226513.18	Метод спутниковых геодезических измерений (определений)	0.10	–
88	512823.65	2226511.58	Метод спутниковых геодезических измерений (определений)	0.10	–
89	512805.44	2226476.97	Метод спутниковых геодезических измерений (определений)	0.10	–
90	512789.97	2226448.10	Метод спутниковых геодезических измерений (определений)	0.10	–
91	512777.80	2226431.25	Метод спутниковых геодезических измерений (определений)	0.10	–
92	512761.39	2226409.33	Метод спутниковых геодезических измерений (определений)	0.10	–

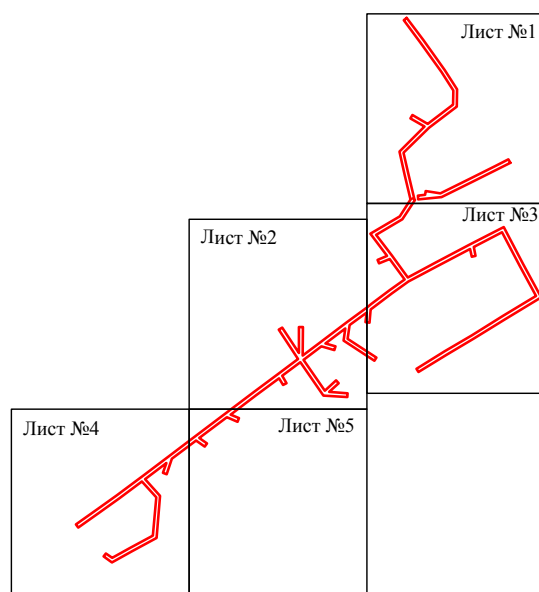
93	512747.72	2226407.90	Метод спутниковых геодезических измерений (определений)	0.10	–
94	512748.14	2226403.92	Метод спутниковых геодезических измерений (определений)	0.10	–
95	512758.15	2226404.97	Метод спутниковых геодезических измерений (определений)	0.10	–
96	512745.30	2226387.72	Метод спутниковых геодезических измерений (определений)	0.10	–
97	512731.16	2226385.55	Метод спутниковых геодезических измерений (определений)	0.10	–
98	512711.80	2226415.27	Метод спутниковых геодезических измерений (определений)	0.10	–
99	512708.45	2226413.09	Метод спутниковых геодезических измерений (определений)	0.10	–
100	512729.22	2226381.21	Метод спутниковых геодезических измерений (определений)	0.10	–
101	512741.86	2226383.13	Метод спутниковых геодезических измерений (определений)	0.10	–
102	512726.29	2226362.55	Метод спутниковых геодезических измерений (определений)	0.10	–
103	512723.30	2226372.98	Метод спутниковых геодезических измерений (определений)	0.10	–
104	512719.46	2226371.87	Метод спутниковых геодезических измерений (определений)	0.10	–
105	512723.28	2226358.58	Метод спутниковых геодезических измерений (определений)	0.10	–
106	512709.40	2226340.09	Метод спутниковых геодезических измерений (определений)	0.10	–
107	512677.73	2226362.16	Метод спутниковых геодезических измерений (определений)	0.10	–
108	512688.47	2226373.73	Метод спутниковых геодезических измерений (определений)	0.10	–
109	512685.54	2226376.45	Метод спутниковых геодезических измерений (определений)	0.10	–
110	512676.39	2226366.59	Метод спутниковых геодезических измерений (определений)	0.10	–
111	512675.15	2226385.56	Метод спутниковых геодезических измерений (определений)	0.10	–
112	512671.16	2226385.30	Метод спутниковых геодезических измерений (определений)	0.10	–
113	512672.77	2226360.74	Метод спутниковых геодезических измерений (определений)	0.10	–
114	512707.00	2226336.90	Метод спутниковых геодезических измерений (определений)	0.10	–
115	512693.01	2226318.22	Метод спутниковых геодезических измерений (определений)	0.10	–
116	512685.48	2226322.53	Метод спутниковых геодезических измерений (определений)	0.10	–
117	512683.49	2226319.06	Метод спутниковых геодезических измерений (определений)	0.10	–
118	512690.59	2226314.99	Метод спутниковых геодезических измерений (определений)	0.10	–
119	512672.89	2226291.31	Метод спутниковых геодезических измерений (определений)	0.10	–
120	512653.11	2226265.06	Метод спутниковых геодезических измерений (определений)	0.10	–
121	512649.48	2226273.81	Метод спутниковых геодезических измерений (определений)	0.10	–
122	512645.79	2226272.28	Метод спутниковых геодезических измерений (определений)	0.10	–
123	512650.32	2226261.36	Метод спутниковых геодезических измерений (определений)	0.10	–
124	512629.06	2226233.02	Метод спутниковых геодезических измерений (определений)	0.10	–
125	512623.37	2226240.78	Метод спутниковых геодезических измерений (определений)	0.10	–
126	512620.15	2226238.40	Метод спутниковых геодезических измерений (определений)	0.10	–

127	512626.55	2226229.69	Метод спутниковых геодезических измерений (определений)	0.10	–
128	512607.73	2226204.82	Метод спутниковых геодезических измерений (определений)	0.10	–
129	512591.91	2226199.34	Метод спутниковых геодезических измерений (определений)	0.10	–
130	512593.23	2226195.56	Метод спутниковых геодезических измерений (определений)	0.10	–
131	512603.38	2226199.07	Метод спутниковых геодезических измерений (определений)	0.10	–
132	512586.65	2226177.09	Метод спутниковых геодезических измерений (определений)	0.10	–
133	512569.43	2226192.72	Метод спутниковых геодезических измерений (определений)	0.10	–
134	512526.31	2226189.08	Метод спутниковых геодезических измерений (определений)	0.10	–
135	512512.66	2226163.98	Метод спутниковых геодезических измерений (определений)	0.10	–
136	512501.02	2226143.13	Метод спутниковых геодезических измерений (определений)	0.10	–
137	512507.18	2226134.63	Метод спутниковых геодезических измерений (определений)	0.10	–
138	512510.41	2226136.98	Метод спутниковых геодезических измерений (определений)	0.10	–
139	512505.76	2226143.41	Метод спутниковых геодезических измерений (определений)	0.10	–
140	512516.16	2226162.06	Метод спутниковых геодезических измерений (определений)	0.10	–
141	512528.79	2226185.28	Метод спутниковых геодезических измерений (определений)	0.10	–
142	512568.03	2226188.59	Метод спутниковых геодезических измерений (определений)	0.10	–
143	512584.28	2226173.88	Метод спутниковых геодезических измерений (определений)	0.10	–
144	512567.00	2226150.47	Метод спутниковых геодезических измерений (определений)	0.10	–
145	512552.03	2226129.63	Метод спутниковых геодезических измерений (определений)	0.10	–
146	512536.82	2226108.41	Метод спутниковых геодезических измерений (определений)	0.10	–
13	512540.07	2226106.08	Метод спутниковых геодезических измерений (определений)	0.10	–

3. Сведения о характерных точках части (частей) границы объекта

Обозначение характерных точек части границы	Координаты, м		Метод определения координат характерной точки	Средняя квадратическая погрешность положения характерной точки (M_i), м	Описание обозначения точки на местности (при наличии)
	X	Y			
1	2	3	4	5	6
–	–	–	–	–	–

Схема расположения границ публичного сервитута объекта



Масштаб 1:7000

Используемые условные знаки и обозначения:

— - граница публичного сервитута

Схема расположения границ публичного сервитута объекта



Масштаб 1:1000

Используемые условные знаки и обозначения:

- №1 - номер опоры
- граница публичного сервитута
- граница кадастрового деления
- граница населенного пункта
- граница земельного участка, имеющегося в ЕГРН
- граница ОКС, имеющаяся в ЕГРН
- граница охранной зоны, имеющейся в ЕГРН
- 59:01:4413924:34 - кадастровый номер земельного участка, имеющегося в ЕГРН
- 59:01:4413924 - номер кадастрового квартала
- 1 ● - обозначение характерных точек границ

Схема расположения границ публичного сервитута объекта



Масштаб 1:1000

Используемые условные знаки и обозначения:







- | | |
|---|---|
| №1 | - номер опоры |
|  | - граница публичного сервитута |
|  | - граница кадастрового деления |
|  | - граница населенного пункта |
|  | - граница земельного участка, имеющегося в ЕГРН |
|  | - граница ОКС, имеющаяся в ЕГРН |
|  | - граница охранной зоны, имеющейся в ЕГРН |
| 59:01:4413924:34 | - кадастровый номер земельного участка, имеющегося в ЕГРН |
| 59:01:4413924 | - номер кадастрового квартала |
| 1 ● | - обозначение характерных точек границ |

Схема расположения границ публичного сервитута объекта



Масштаб 1:1000

Используемые условные знаки и обозначения:

- №1 - номер опоры
- граница публичного сервитута
- граница кадастрового деления
- граница населенного пункта
- граница земельного участка, имеющегося в ЕГРН
- граница ОКС, имеющаяся в ЕГРН
- граница охранной зоны, имеющейся в ЕГРН
- 59:01:4413924:34 - кадастровый номер земельного участка, имеющегося в ЕГРН
- 59:01:4413924 - номер кадастрового квартала
- 1 ● - обозначение характерных точек границ

Схема расположения границ публичного сервитута объекта



Масштаб 1:1000

Используемые условные знаки и обозначения:







- | | |
|---|---|
| №1 | - номер опоры |
|  | - граница публичного сервитута |
|  | - граница кадастрового деления |
|  | - граница населенного пункта |
|  | - граница земельного участка, имеющегося в ЕГРН |
|  | - граница ОКС, имеющаяся в ЕГРН |
|  | - граница охранной зоны, имеющейся в ЕГРН |
| 59:01:4413924:34 | - кадастровый номер земельного участка, имеющегося в ЕГРН |
| 59:01:4413924 | - номер кадастрового квартала |
| 1 ● | - обозначение характерных точек границ |

Схема расположения границ публичного сервитута объекта



Масштаб 1:1000

Используемые условные знаки и обозначения:

- №1 - номер опоры
- граница публичного сервитута
- граница кадастрового деления
- граница населенного пункта
- граница земельного участка, имеющегося в ЕГРН
- граница ОКС, имеющаяся в ЕГРН
- граница охранной зоны, имеющейся в ЕГРН
- 59:01:4413924:34 - кадастровый номер земельного участка, имеющегося в ЕГРН
- 59:01:4413924 - номер кадастрового квартала
- 1 ● - обозначение характерных точек границ

ОПИСАНИЕ МЕСТОПОЛОЖЕНИЯ ГРАНИЦ

Публичный сервитут для размещения объекта электросетевого хозяйства
«Электросетевой комплекс Подстанция 110/6 кВ «Балатовская» (ВЛ 0,4 кВ от ТП-7051, ВЛ 0,4 кВ от ТП-7236)
(наименование объекта, местоположение границ которого описано (далее - объект))

Раздел 1

Сведения об объекте		
№ п/п	Характеристики объекта	Описание характеристик
1	2	3
1	Местоположение объекта	Пермский край, город Пермь
2	Площадь объекта +/- величина погрешности определения площади (Р+/- Дельта Р)	4563 кв.м ± 14 кв.м
3	Иные характеристики объекта	Публичный сервитут для размещения объекта электросетевого хозяйства «Электросетевой комплекс Подстанция 110/6 кВ «Балатовская» (ВЛ 0,4 кВ от ТП-7051, ВЛ 0,4 кВ от ТП-7236) на срок 49 лет

Раздел 2

Сведения о местоположении границ объекта					
1. Система координат <u>МСК-59, зона 2</u>					
2. Сведения о характерных точках границ объекта					
Обозначение характерных точек границ	Координаты, м		Метод определения координат характерной точки	Средняя квадратическая погрешность положения характерной точки (M _i), м	Описание обозначения точки на местности (при наличии)
	X	Y			
1	2	3	4	5	6
Зона1(1)	-	-	-	-	-
1	513891.26	2229653.92	Метод спутниковых геодезических измерений (определений)	0.10	-
2	513893.22	2229657.40	Метод спутниковых геодезических измерений (определений)	0.10	-
3	513872.77	2229668.96	Метод спутниковых геодезических измерений (определений)	0.10	-
4	513847.94	2229682.77	Метод спутниковых геодезических измерений (определений)	0.10	-
5	513831.80	2229691.68	Метод спутниковых геодезических измерений (определений)	0.10	-
6	513836.18	2229711.77	Метод спутниковых геодезических измерений (определений)	0.10	-
7	513832.27	2229712.62	Метод спутниковых геодезических измерений (определений)	0.10	-
8	513828.17	2229693.69	Метод спутниковых геодезических измерений (определений)	0.10	-
9	513803.14	2229707.34	Метод спутниковых геодезических измерений (определений)	0.10	-
10	513780.60	2229718.45	Метод спутниковых геодезических измерений (определений)	0.10	-
11	513760.42	2229729.76	Метод спутниковых геодезических измерений (определений)	0.10	-
12	513742.60	2229739.75	Метод спутниковых геодезических измерений (определений)	0.10	-
13	513759.22	2229759.62	Метод спутниковых геодезических измерений (определений)	0.10	-
14	513768.42	2229770.66	Метод спутниковых геодезических измерений (определений)	0.10	-
15	513765.36	2229773.22	Метод спутниковых геодезических измерений (определений)	0.10	-
16	513756.14	2229762.18	Метод спутниковых геодезических измерений (определений)	0.10	-
17	513738.34	2229740.85	Метод спутниковых геодезических измерений (определений)	0.10	-
18	513707.06	2229729.29	Метод спутниковых геодезических измерений (определений)	0.10	-
19	513701.11	2229717.92	Метод спутниковых геодезических измерений (определений)	0.10	-
20	513686.26	2229690.10	Метод спутниковых геодезических измерений (определений)	0.10	-
21	513668.76	2229657.36	Метод спутниковых геодезических измерений (определений)	0.10	-
22	513655.95	2229633.65	Метод спутниковых геодезических измерений (определений)	0.10	-
23	513642.39	2229631.74	Метод спутниковых геодезических измерений (определений)	0.10	-
24	513611.60	2229633.02	Метод спутниковых геодезических измерений (определений)	0.10	-
25	513610.42	2229630.26	Метод спутниковых геодезических измерений (определений)	0.10	-

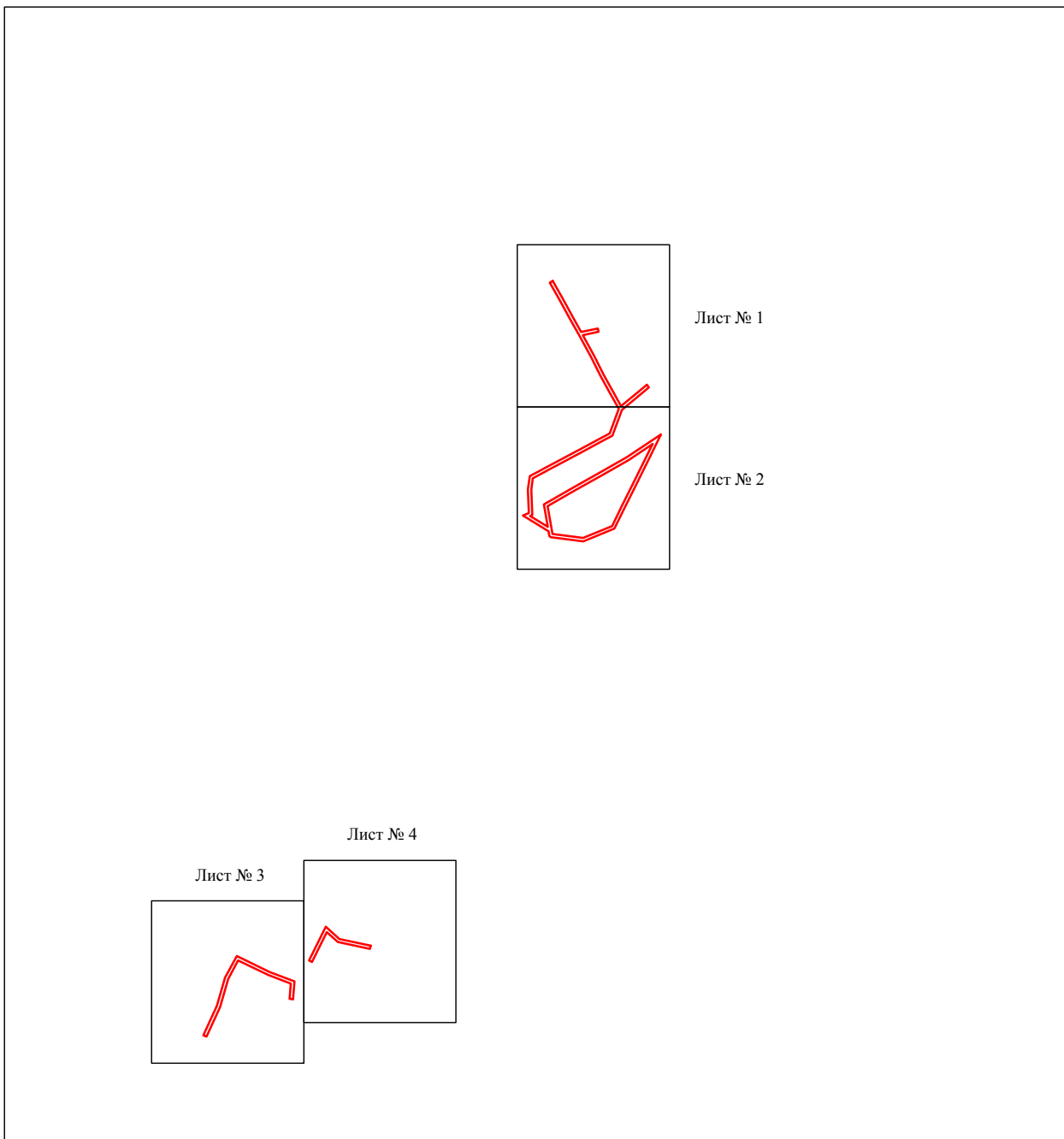
26	513597.44	2229651.61	Метод спутниковых геодезических измерений (определений)	0.10	–
27	513624.41	2229646.95	Метод спутниковых геодезических измерений (определений)	0.10	–
28	513644.90	2229682.30	Метод спутниковых геодезических измерений (определений)	0.10	–
29	513663.37	2229715.12	Метод спутниковых геодезических измерений (определений)	0.10	–
30	513681.24	2229746.69	Метод спутниковых геодезических измерений (определений)	0.10	–
31	513708.72	2229787.67	Метод спутниковых геодезических измерений (определений)	0.10	–
32	513676.60	2229771.88	Метод спутниковых геодезических измерений (определений)	0.10	–
33	513646.86	2229757.19	Метод спутниковых геодезических измерений (определений)	0.10	–
34	513620.00	2229743.90	Метод спутниковых геодезических измерений (определений)	0.10	–
35	513595.42	2229731.74	Метод спутниковых геодезических измерений (определений)	0.10	–
36	513580.14	2229694.40	Метод спутниковых геодезических измерений (определений)	0.10	–
37	513585.04	2229655.19	Метод спутниковых геодезических измерений (определений)	0.10	–
38	513586.68	2229653.47	Метод спутниковых геодезических измерений (определений)	0.10	–
39	513592.16	2229652.52	Метод спутниковых геодезических измерений (определений)	0.10	–
40	513611.04	2229621.56	Метод спутниковых геодезических измерений (определений)	0.10	–
41	513614.20	2229628.92	Метод спутниковых геодезических измерений (определений)	0.10	–
42	513642.59	2229627.74	Метод спутниковых геодезических измерений (определений)	0.10	–
43	513658.51	2229629.97	Метод спутниковых геодезических измерений (определений)	0.10	–
44	513672.28	2229655.46	Метод спутниковых геодезических измерений (определений)	0.10	–
45	513689.80	2229688.22	Метод спутниковых геодезических измерений (определений)	0.10	–
46	513704.65	2229716.04	Метод спутниковых геодезических измерений (определений)	0.10	–
47	513709.88	2229726.07	Метод спутниковых геодезических измерений (определений)	0.10	–
48	513739.38	2229736.97	Метод спутниковых геодезических измерений (определений)	0.10	–
49	513758.48	2229726.28	Метод спутниковых геодезических измерений (определений)	0.10	–
50	513778.74	2229714.91	Метод спутниковых геодезических измерений (определений)	0.10	–
51	513801.30	2229703.78	Метод спутниковых геодезических измерений (определений)	0.10	–
52	513828.60	2229688.90	Метод спутниковых геодезических измерений (определений)	0.10	–
53	513846.00	2229679.27	Метод спутниковых геодезических измерений (определений)	0.10	–
54	513870.81	2229665.48	Метод спутниковых геодезических измерений (определений)	0.10	–
1	513891.26	2229653.92	Метод спутниковых геодезических измерений (определений)	0.10	–
–	–	–	–	–	–
55	513622.35	2229651.37	Метод спутниковых геодезических измерений (определений)	0.10	–
56	513641.44	2229684.28	Метод спутниковых геодезических измерений (определений)	0.10	–
57	513659.89	2229717.10	Метод спутниковых геодезических измерений (определений)	0.10	–
58	513677.84	2229748.79	Метод спутниковых геодезических измерений (определений)	0.10	–

			измерений (определений)		
59	513697.08	2229777.49	Метод спутниковых геодезических измерений (определений)	0.10	–
60	513678.36	2229768.28	Метод спутниковых геодезических измерений (определений)	0.10	–
61	513648.62	2229753.60	Метод спутниковых геодезических измерений (определений)	0.10	–
62	513621.78	2229740.32	Метод спутниковых геодезических измерений (определений)	0.10	–
63	513598.56	2229728.84	Метод спутниковых геодезических измерений (определений)	0.10	–
64	513584.24	2229693.86	Метод спутниковых геодезических измерений (определений)	0.10	–
65	513588.82	2229657.16	Метод спутниковых геодезических измерений (определений)	0.10	–
55	513622.35	2229651.37	Метод спутниковых геодезических измерений (определений)	0.10	–
Зона1(2)	–	–	–	–	–
66	513075.83	2229364.39	Метод спутниковых геодезических измерений (определений)	0.10	–
67	513116.51	2229384.60	Метод спутниковых геодезических измерений (определений)	0.10	–
68	513101.86	2229400.98	Метод спутниковых геодезических измерений (определений)	0.10	–
69	513093.82	2229438.48	Метод спутниковых геодезических измерений (определений)	0.10	–
70	513089.90	2229437.64	Метод спутниковых геодезических измерений (определений)	0.10	–
71	513098.18	2229399.10	Метод спутниковых геодезических измерений (определений)	0.10	–
72	513110.03	2229385.85	Метод спутниковых геодезических измерений (определений)	0.10	–
73	513074.05	2229367.97	Метод спутниковых геодезических измерений (определений)	0.10	–
66	513075.83	2229364.39	Метод спутниковых геодезических измерений (определений)	0.10	–
Зона1(3)	–	–	–	–	–
74	512985.94	2229237.40	Метод спутниковых геодезических измерений (определений)	0.10	–
75	513021.34	2229253.66	Метод спутниковых геодезических измерений (определений)	0.10	–
76	513055.28	2229263.42	Метод спутниковых геодезических измерений (определений)	0.10	–
77	513081.14	2229277.49	Метод спутниковых геодезических измерений (определений)	0.10	–
78	513062.06	2229317.17	Метод спутниковых геодезических измерений (определений)	0.10	–
79	513050.90	2229346.86	Метод спутниковых геодезических измерений (определений)	0.10	–
80	513029.49	2229345.10	Метод спутниковых геодезических измерений (определений)	0.10	–
81	513029.82	2229341.11	Метод спутниковых геодезических измерений (определений)	0.10	–
82	513048.22	2229342.62	Метод спутниковых геодезических измерений (определений)	0.10	–
83	513058.38	2229315.60	Метод спутниковых геодезических измерений (определений)	0.10	–
84	513075.90	2229279.19	Метод спутниковых геодезических измерений (определений)	0.10	–
85	513053.74	2229267.14	Метод спутниковых геодезических измерений (определений)	0.10	–
86	513019.94	2229257.42	Метод спутниковых геодезических измерений (определений)	0.10	–
87	512984.28	2229241.04	Метод спутниковых геодезических измерений (определений)	0.10	–
74	512985.94	2229237.40	Метод спутниковых геодезических измерений (определений)	0.10	–

3. Сведения о характерных точках части (частей) границы объекта

Обозначение характерных точек части границы	Координаты, м		Метод определения координат характерной точки	Средняя квадратическая погрешность положения характерной точки (M_i), м	Описание обозначения точки на местности (при наличии)
	X	Y			
1	2	3	4	5	6
–	–	–	–	–	–

Схема расположения границ публичного сервитута объекта



Масштаб 1:7000

Используемые условные знаки и обозначения:

— - граница публичного сервитута

Схема расположения границ публичного сервитута объекта

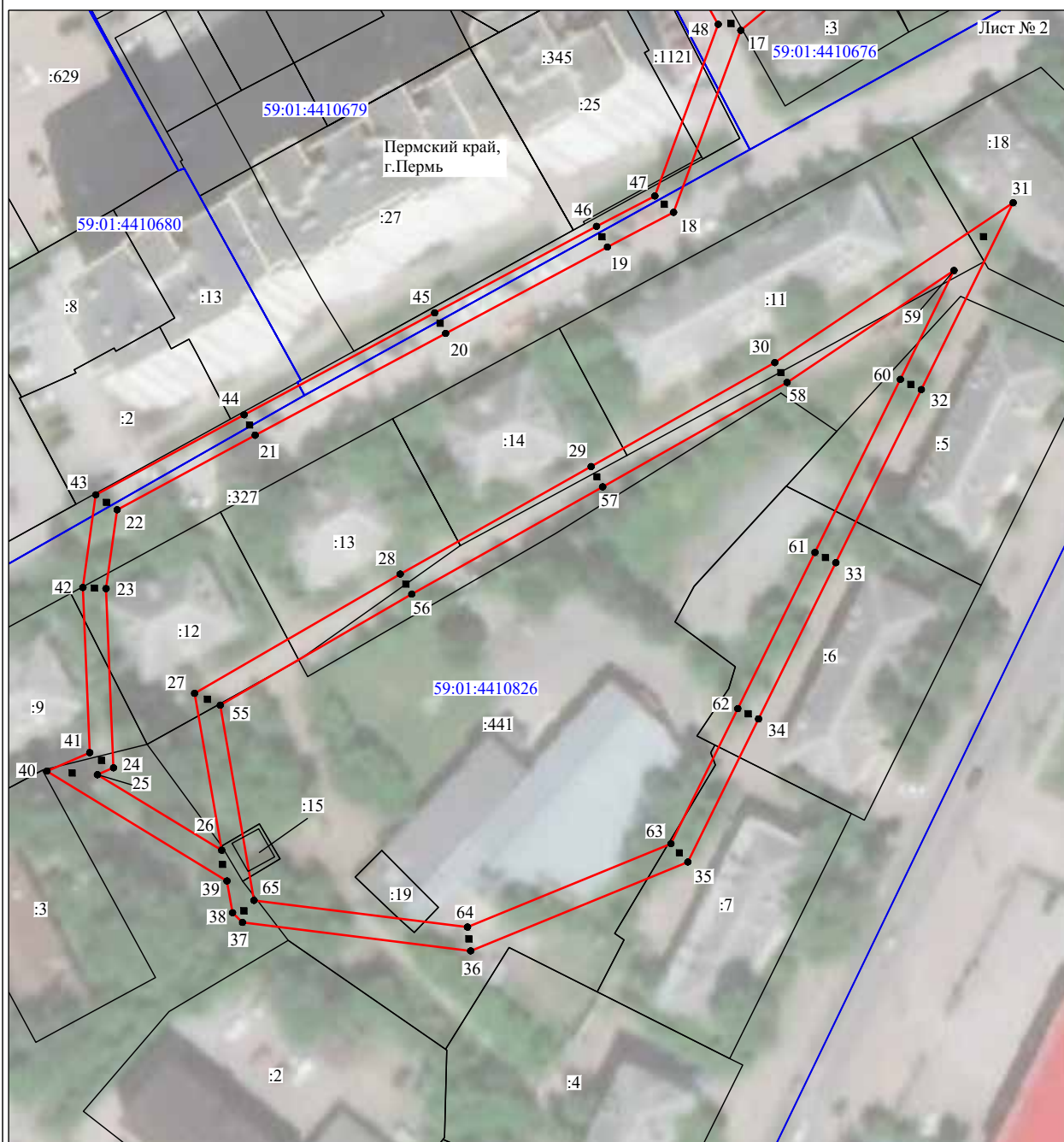


Масштаб 1:1000

Используемые условные знаки и обозначения:

- | | |
|------------------|---|
| №1 | - номер опоры |
| | - граница публичного сервитута |
| | - граница кадастрового деления |
| | - граница населенного пункта |
| | - граница земельного участка, имеющегося в ЕГРН |
| | - граница ОКС, имеющаяся в ЕГРН |
| | - граница охранной зоны, имеющейся в ЕГРН |
| 59:01:4413924:34 | - кадастровый номер земельного участка, имеющегося в ЕГРН |
| 59:01:4413924 | - номер кадастрового квартала |
| 1 ● | - обозначение характерных точек границ |

Схема расположения границ публичного сервитута объекта



Масштаб 1:1000

Используемые условные знаки и обозначения:

- №1 - номер опоры
- граница публичного сервитута
- граница кадастрового деления
- граница населенного пункта
- граница земельного участка, имеющегося в ЕГРН
- граница ОКС, имеющаяся в ЕГРН
- граница охранной зоны, имеющейся в ЕГРН
- 59:01:4413924:34 - кадастровый номер земельного участка, имеющегося в ЕГРН
- 59:01:4413924 - номер кадастрового квартала
- 1 ● - обозначение характерных точек границ

Схема расположения границ публичного сервитута объекта



Масштаб 1:1000

Используемые условные знаки и обозначения:







- | | |
|---|---|
| №1 | - номер опоры |
|  | - граница публичного сервитута |
|  | - граница кадастрового деления |
|  | - граница населенного пункта |
|  | - граница земельного участка, имеющегося в ЕГРН |
|  | - граница ОКС, имеющаяся в ЕГРН |
|  | - граница охранной зоны, имеющейся в ЕГРН |
| 59:01:4413924:34 | - кадастровый номер земельного участка, имеющегося в ЕГРН |
| 59:01:4413924 | - номер кадастрового квартала |
| 1 ● | - обозначение характерных точек границ |

Схема расположения границ публичного сервитута объекта



Масштаб 1:1000

Используемые условные знаки и обозначения:

- №1 - номер опоры
- граница публичного сервитута
- граница кадастрового деления
- граница населенного пункта
- граница земельного участка, имеющегося в ЕГРН
- граница ОКС, имеющаяся в ЕГРН
- граница охранной зоны, имеющейся в ЕГРН
- 59:01:4413924:34 - кадастровый номер земельного участка, имеющегося в ЕГРН
- 59:01:4413924 - номер кадастрового квартала
- 1 • - обозначение характерных точек границ

ОПИСАНИЕ МЕСТОПОЛОЖЕНИЯ ГРАНИЦ

Публичный сервитут для размещения объекта электросетевого хозяйства электросетевой комплекс Подстанция 35/6кВ «Грачева» с линиями электропередачи и трансформаторными подстанциями

(наименование объекта, местоположение границ которого описано (далее - объект))

Раздел 1

Сведения об объекте		
№ п/п	Характеристики объекта	Описание характеристик
1	2	3
1	Местоположение объекта	Пермский край, город Пермь
2	Площадь объекта +/- величина погрешности определения площади (Р+/- Дельта Р)	156124 кв.м ± 79 кв.м
3	Иные характеристики объекта	Публичный сервитут для размещения объекта электросетевого хозяйства электросетевой комплекс Подстанция 35/6кВ «Грачева» с линиями электропередачи и трансформаторными подстанциями на срок 49 лет

Раздел 2

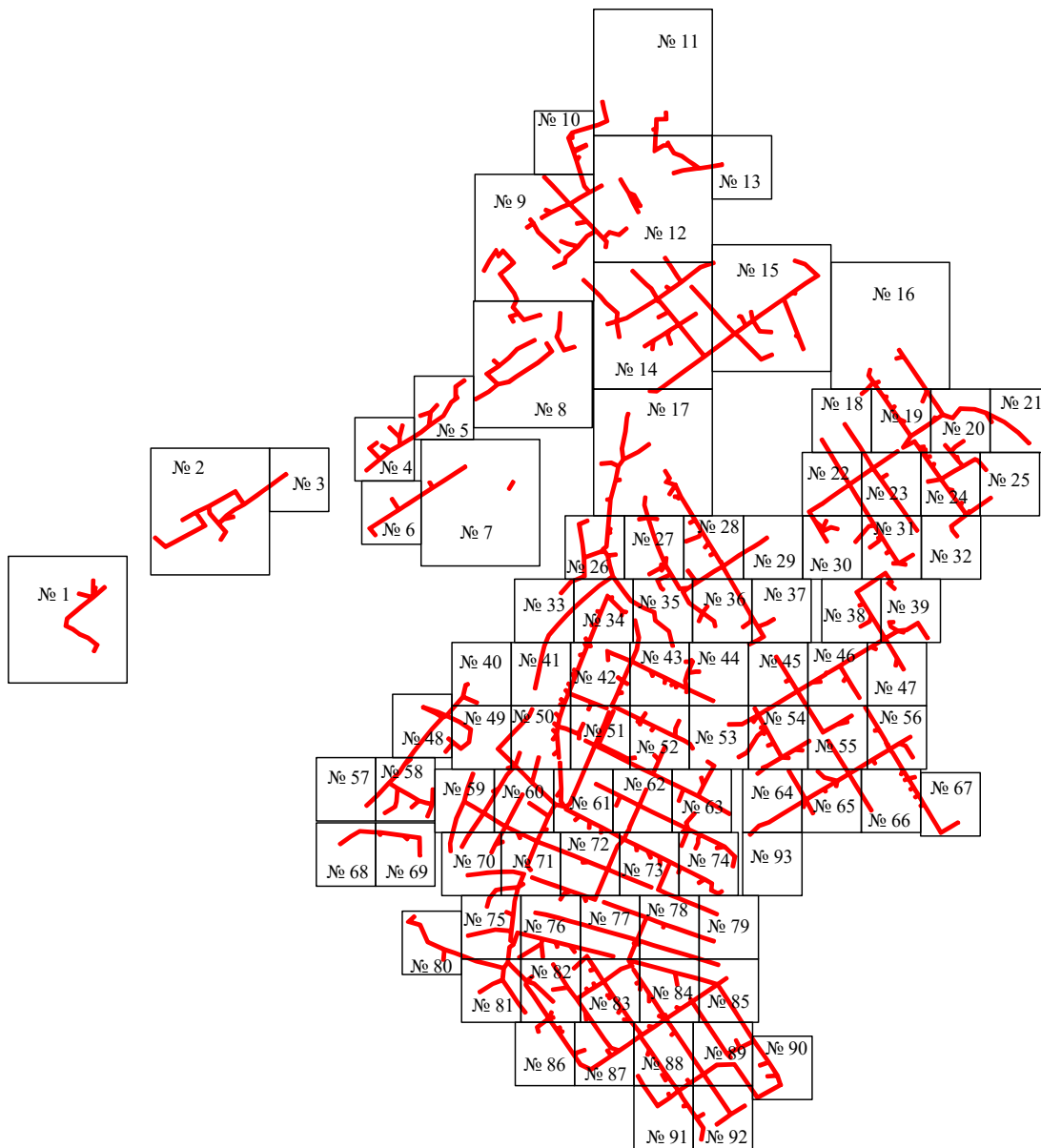
Сведения о местоположении границ объекта					
1. Система координат <u>МСК-59, зона 2</u>					
2. Сведения о характерных точках границ объекта					
Обозначение характерных точек границ	Координаты, м		Метод определения координат характерной точки	Средняя квадратическая погрешность положения характерной точки (M _t), м	Описание обозначения точки на местности (при наличии)
	X	Y			
1	2	3	4	5	6
Зона1(1)	–	–	–	–	–
1	520024.09	2235911.56	Метод спутниковых геодезических измерений (определений)	0.10	–
2	520046.14	2235925.31	Метод спутниковых геодезических измерений (определений)	0.10	–
3	520044.02	2235928.71	Метод спутниковых геодезических измерений (определений)	0.10	–
4	520021.97	2235914.96	Метод спутниковых геодезических измерений (определений)	0.10	–
1	520024.09	2235911.56	Метод спутниковых геодезических измерений (определений)	0.10	–
Зона1(2)	–	–	–	–	–
5	519902.37	2235481.39	Метод спутниковых геодезических измерений (определений)	0.10	–
6	519959.59	2235571.55	Метод спутниковых геодезических измерений (определений)	0.10	–
7	519992.10	2235550.41	Метод спутниковых геодезических измерений (определений)	0.10	–
8	519994.28	2235553.76	Метод спутниковых геодезических измерений (определений)	0.10	–
9	519961.84	2235574.91	Метод спутниковых геодезических измерений (определений)	0.10	–
10	519972.99	2235591.96	Метод спутниковых геодезических измерений (определений)	0.10	–
11	520027.56	2235675.81	Метод спутниковых геодезических измерений (определений)	0.10	–
12	520043.37	2235666.90	Метод спутниковых геодезических измерений (определений)	0.10	–
13	520044.59	2235669.05	Метод спутниковых геодезических измерений (определений)	0.10	–
14	520044.29	2235670.98	Метод спутниковых геодезических измерений (определений)	0.10	–
15	520043.61	2235671.37	Метод спутниковых геодезических измерений (определений)	0.10	–
16	520029.73	2235679.35	Метод спутниковых геодезических измерений (определений)	0.10	–
17	520052.01	2235714.16	Метод спутниковых геодезических измерений (определений)	0.10	–
18	520075.57	2235750.37	Метод спутниковых геодезических измерений (определений)	0.10	–
19	520093.66	2235778.69	Метод спутниковых геодезических измерений (определений)	0.10	–
20	520090.28	2235780.83	Метод спутниковых геодезических измерений (определений)	0.10	–
21	520072.21	2235752.53	Метод спутниковых геодезических измерений (определений)	0.10	–
22	520048.65	2235716.33	Метод спутниковых геодезических измерений (определений)	0.10	–
23	520025.27	2235679.65	Метод спутниковых геодезических измерений (определений)	0.10	–
24	520019.73	2235671.09	Метод спутниковых геодезических измерений (определений)	0.10	–
25	519999.72	2235640.13	Метод спутниковых геодезических измерений (определений)	0.10	–
26	519975.62	2235603.23	Метод спутниковых геодезических измерений (определений)	0.10	–
27	519968.79	2235592.83	Метод спутниковых геодезических измерений (определений)	0.10	–
28	519957.35	2235575.42	Метод спутниковых геодезических измерений (определений)	0.10	–
29	519943.86	2235554.03	Метод спутниковых геодезических измерений (определений)	0.10	–
30	519938.24	2235545.12	Метод спутниковых геодезических измерений (определений)	0.10	–
31	519916.62	2235511.54	Метод спутниковых геодезических измерений (определений)	0.10	–
32	519901.40	2235487.36	Метод спутниковых геодезических измерений (определений)	0.10	–
33	519881.19	2235503.95	Метод спутниковых геодезических измерений (определений)	0.10	–
34	519878.65	2235500.86	Метод спутниковых геодезических измерений (определений)	0.10	–
5	519902.37	2235481.39	Метод спутниковых геодезических измерений (определений)	0.10	–
Зона1(3)	–	–	–	–	–
35	520081.36	2235472.04	Метод спутниковых геодезических измерений (определений)	0.10	–
36	520115.44	2235513.13	Метод спутниковых геодезических измерений (определений)	0.10	–
37	520149.19	2235480.59	Метод спутниковых геодезических измерений (определений)	0.10	–
38	520167.83	2235505.99	Метод спутниковых геодезических измерений (определений)	0.10	–
39	520164.60	2235508.36	Метод спутниковых геодезических измерений (определений)	0.10	–
40	520148.67	2235486.65	Метод спутниковых геодезических измерений (определений)	0.10	–
41	520118.00	2235516.21	Метод спутниковых геодезических измерений (определений)	0.10	–
42	520140.84	2235544.08	Метод спутниковых геодезических измерений (определений)	0.10	–

2726	519698.71	2234586.11	Метод спутниковых геодезических измерений (определений)	0.10	–
2727	519702.58	2234587.12	Метод спутниковых геодезических измерений (определений)	0.10	–
2728	519691.63	2234629.30	Метод спутниковых геодезических измерений (определений)	0.10	–
2729	519714.96	2234629.37	Метод спутниковых геодезических измерений (определений)	0.10	–
2730	519742.17	2234629.78	Метод спутниковых геодезических измерений (определений)	0.10	–
2731	519742.11	2234633.78	Метод спутниковых геодезических измерений (определений)	0.10	–
2732	519714.92	2234633.37	Метод спутниковых геодезических измерений (определений)	0.10	–
2733	519704.93	2234633.33	Метод спутниковых геодезических измерений (определений)	0.10	–
2734	519720.83	2234637.47	Метод спутниковых геодезических измерений (определений)	0.10	–
2735	519719.82	2234641.34	Метод спутниковых геодезических измерений (определений)	0.10	–
2736	519694.85	2234634.85	Метод спутниковых геодезических измерений (определений)	0.10	–
2737	519722.48	2234666.49	Метод спутниковых геодезических измерений (определений)	0.10	–
2738	519719.46	2234669.13	Метод спутниковых геодезических измерений (определений)	0.10	–
2739	519687.30	2234632.28	Метод спутниковых геодезических измерений (определений)	0.10	–
2740	519663.35	2234601.49	Метод спутниковых геодезических измерений (определений)	0.10	–
2741	519646.25	2234581.29	Метод спутниковых геодезических измерений (определений)	0.10	–
2742	519622.87	2234553.07	Метод спутниковых геодезических измерений (определений)	0.10	–
2743	519602.16	2234549.48	Метод спутниковых геодезических измерений (определений)	0.10	–
2744	519592.57	2234569.61	Метод спутниковых геодезических измерений (определений)	0.10	–
2745	519581.38	2234585.47	Метод спутниковых геодезических измерений (определений)	0.10	–
2746	519576.63	2234591.69	Метод спутниковых геодезических измерений (определений)	0.10	–
2747	519565.77	2234617.26	Метод спутниковых геодезических измерений (определений)	0.10	–
2748	519543.01	2234646.29	Метод спутниковых геодезических измерений (определений)	0.10	–
2749	519521.74	2234636.20	Метод спутниковых геодезических измерений (определений)	0.10	–
2750	519522.66	2234634.27	Метод спутниковых геодезических измерений (определений)	0.10	–
2751	519523.45	2234633.32	Метод спутниковых геодезических измерений (определений)	0.10	–
2752	519523.21	2234633.12	Метод спутниковых геодезических измерений (определений)	0.10	–
2753	519523.46	2234632.58	Метод спутниковых геодезических измерений (определений)	0.10	–
2754	519541.83	2234641.31	Метод спутниковых геодезических измерений (определений)	0.10	–
2755	519562.29	2234615.20	Метод спутниковых геодезических измерений (определений)	0.10	–
2756	519573.15	2234589.67	Метод спутниковых геодезических измерений (определений)	0.10	–
2757	519578.15	2234583.10	Метод спутниковых геодезических измерений (определений)	0.10	–
2758	519589.11	2234567.59	Метод спутниковых геодезических измерений (определений)	0.10	–
2720	519599.86	2234545.02	Метод спутниковых геодезических измерений (определений)	0.10	–

3. Сведения о характерных точках части (частей) границы объекта

Обозначение характерных точек части границы	Координаты, м		Метод определения координат характерной точки	Средняя квадратическая погрешность положения характерной точки (M), м	Описание обозначения точки на местности (при наличии)
	X	Y			
1	2	3	4	5	6
–	–	–	–	–	–

Схема расположения границ публичного сервитута объекта

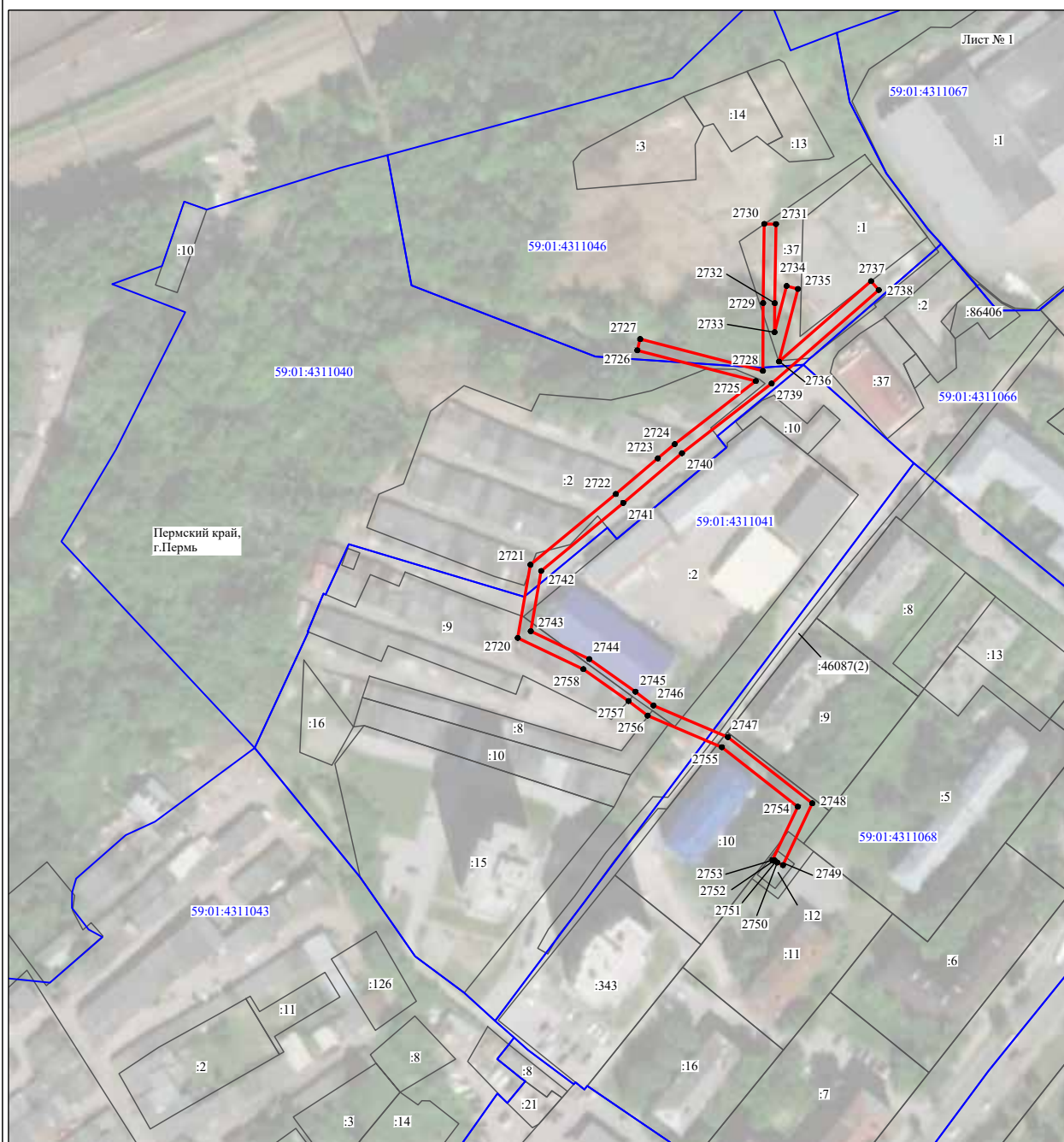


Масштаб 1:20000

Используемые условные знаки и обозначения:

— - граница публичного сервитута

Схема расположения границ публичного сервитута объекта

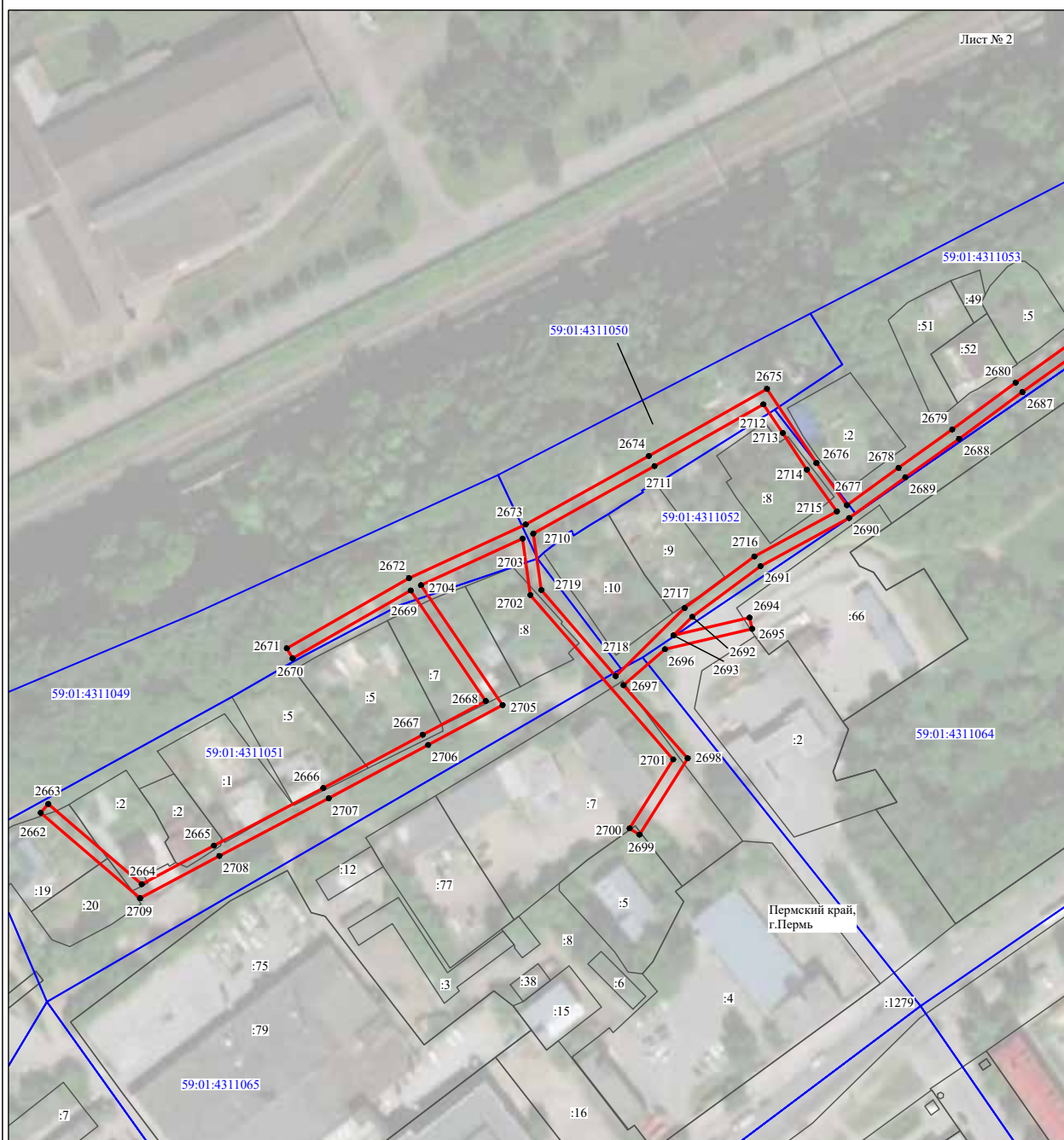


Масштаб 1:2000

Используемые условные знаки и обозначения:

- №1 - номер опоры
- граница публичного сервитута
- граница кадастрового деления
- граница населенного пункта
- граница земельного участка, имеющегося в ЕГРН
- граница ОКС, имеющаяся в ЕГРН
- граница охранной зоны, имеющейся в ЕГРН
- 59:01:4413924:34 - кадастровый номер земельного участка, имеющегося в ЕГРН
- 59:01:4413924 - номер кадастрового квартала
- 1 • - обозначение характерных точек границ

Схема расположения границ публичного сервитута объекта



Масштаб 1:2000

Используемые условные знаки и обозначения:







- | | |
|---|---|
| №1 | - номер опоры |
|  | - граница публичного сервитута |
|  | - граница кадастрового деления |
|  | - граница населенного пункта |
|  | - граница земельного участка, имеющегося в ЕГРН |
|  | - граница ОКС, имеющаяся в ЕГРН |
|  | - граница охранной зоны, имеющейся в ЕГРН |
| 59:01:4413924:34 | - кадастровый номер земельного участка, имеющегося в ЕГРН |
| 59:01:4413924 | - номер кадастрового квартала |
| 1 ● | - обозначение характерных точек границ |

Схема расположения границ публичного сервитута объекта

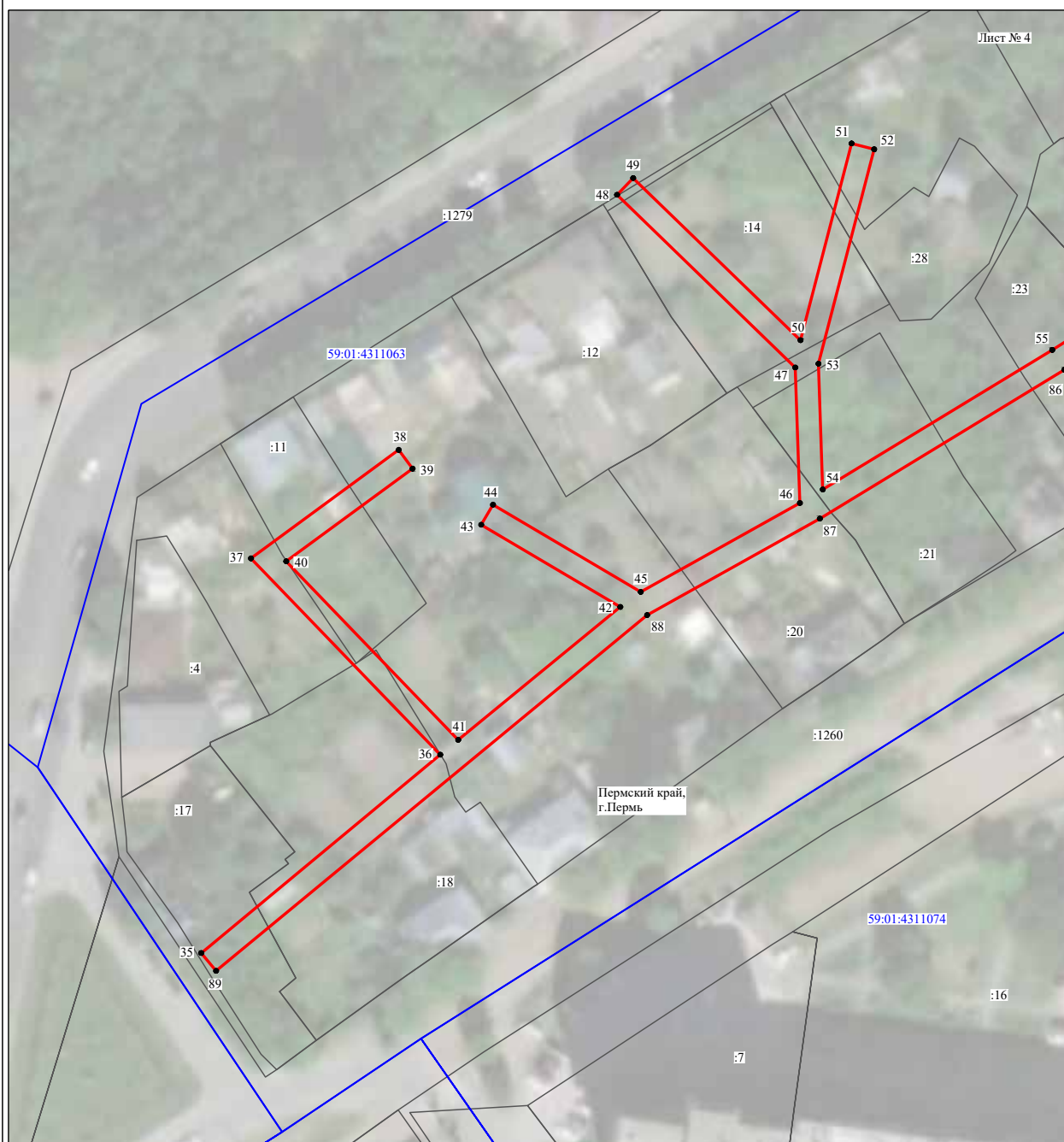


Масштаб 1:1000

Используемые условные знаки и обозначения:

- №1 - номер опоры
- (red line) - граница публичного сервитута
- (blue line) - граница кадастрового деления
- (pink line) - граница населенного пункта
- (black line) - граница земельного участка, имеющегося в ЕГРН
- (green line) - граница ОКС, имеющаяся в ЕГРН
- (purple line) - граница охранной зоны, имеющейся в ЕГРН
- 59:01:4413924:34 - кадастровый номер земельного участка, имеющегося в ЕГРН
- 59:01:4413924 - номер кадастрового квартала
- 1 • - обозначение характерных точек границ

Схема расположения границ публичного сервитута объекта



Масштаб 1:1000

Используемые условные знаки и обозначения:







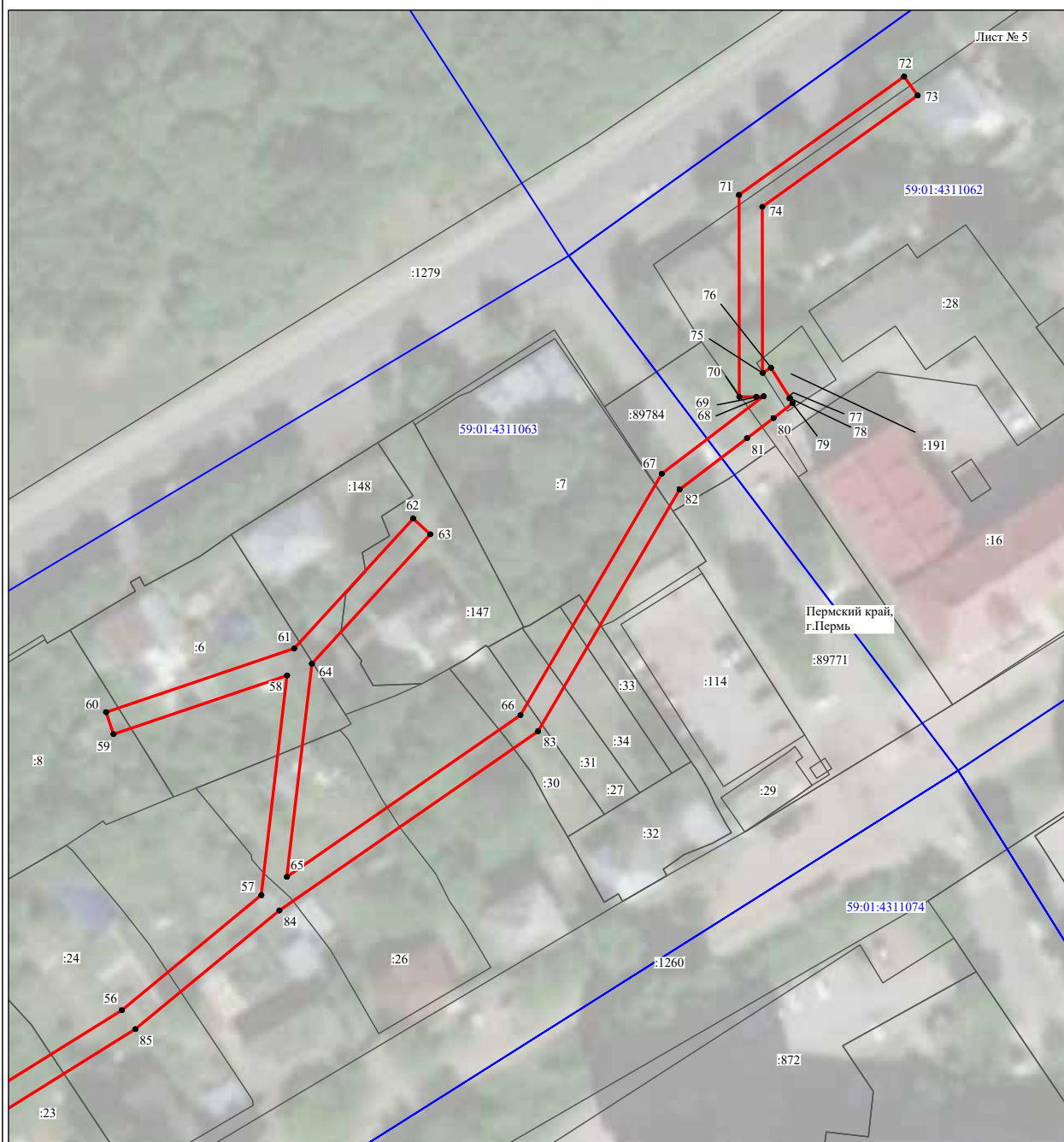
- | | |
|---|---|
| №1 | - номер опоры |
|  | - граница публичного сервитута |
|  | - граница кадастрового деления |
|  | - граница населенного пункта |
|  | - граница земельного участка, имеющегося в ЕГРН |
|  | - граница ОКС, имеющаяся в ЕГРН |
|  | - граница охранной зоны, имеющейся в ЕГРН |
| 59:01:4413924:34 | - кадастровый номер земельного участка, имеющегося в ЕГРН |
| 59:01:4413924 | - номер кадастрового квартала |
| 1 ● | - обозначение характерных точек границ |

Схема расположения границ публичного сервитута объекта

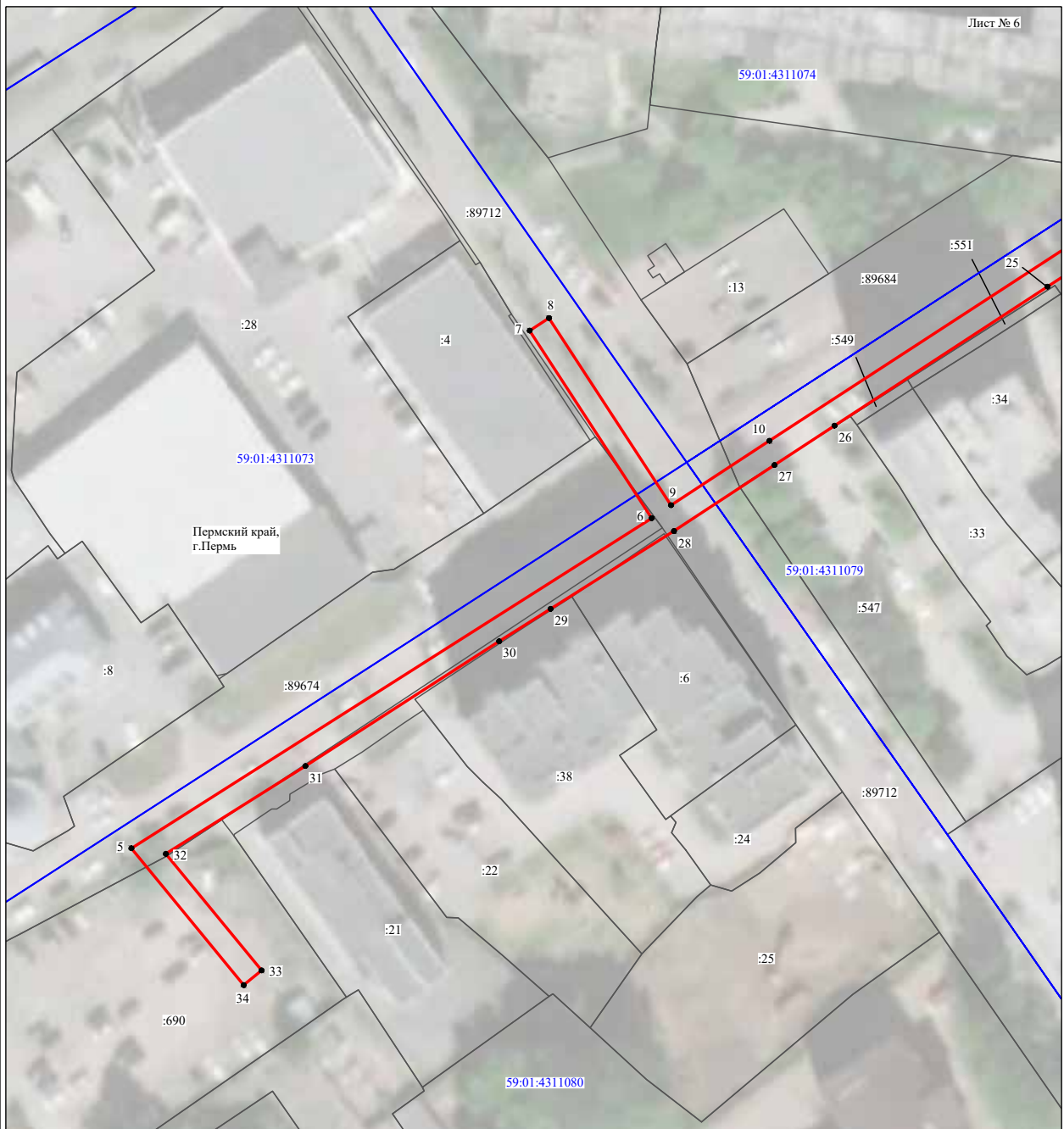


Масштаб 1:1000

Используемые условные знаки и обозначения:

- №1 - номер опоры
- граница публичного сервитута
- граница кадастрового деления
- граница населенного пункта
- граница земельного участка, имеющегося в ЕГРН
- граница ОКС, имеющаяся в ЕГРН
- граница охранной зоны, имеющейся в ЕГРН
- 59:01:4413924:34 - кадастровый номер земельного участка, имеющегося в ЕГРН
- 59:01:4413924 - номер кадастрового квартала
- 1 ● - обозначение характерных точек границ

Схема расположения границ публичного сервитута объекта

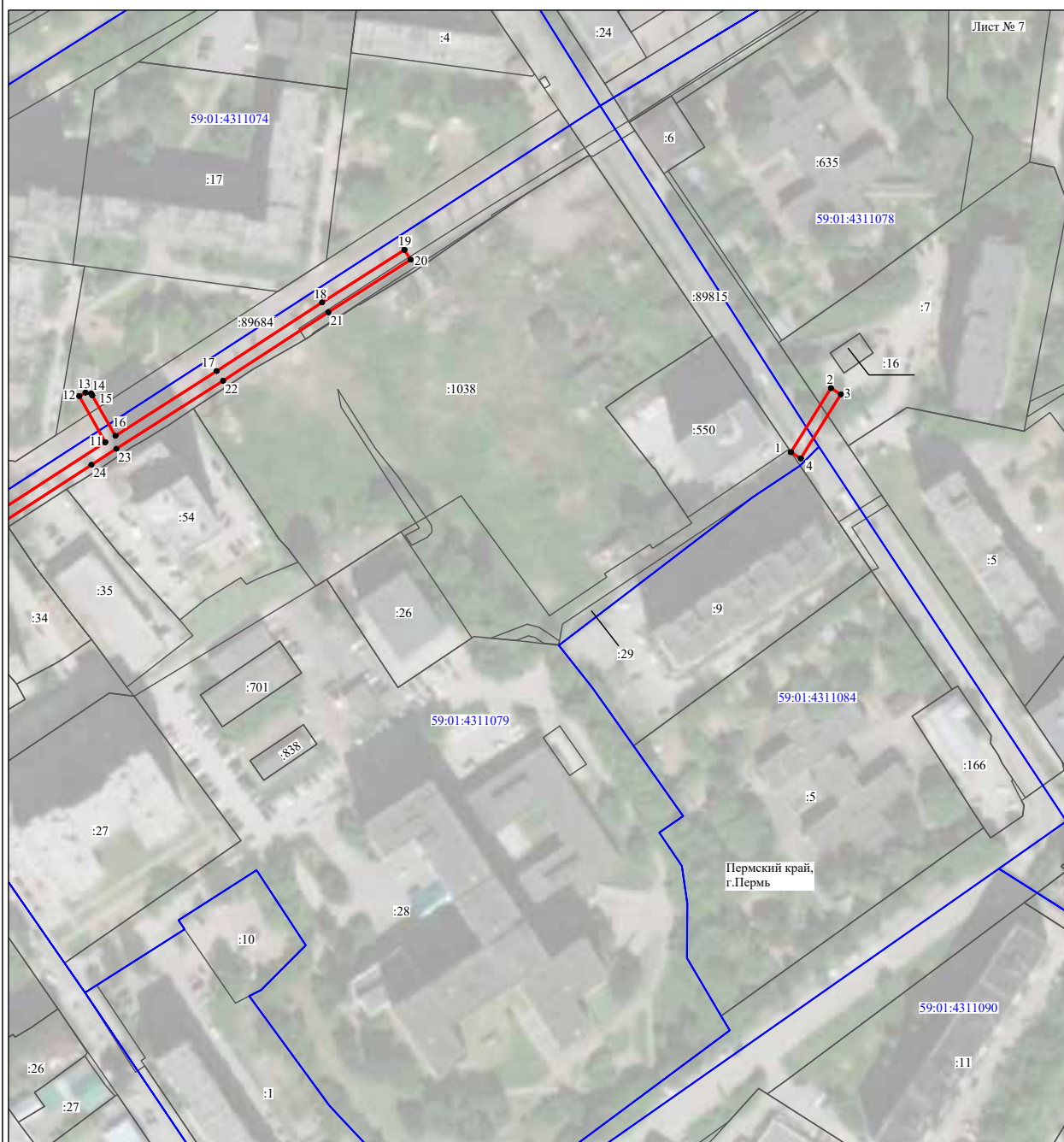


Масштаб 1:1000

Используемые условные знаки и обозначения:

- | | |
|------------------|---|
| №1 | - номер опоры |
| | - граница публичного сервитута |
| | - граница кадастрового деления |
| | - граница населенного пункта |
| | - граница земельного участка, имеющегося в ЕГРН |
| | - граница ОКС, имеющаяся в ЕГРН |
| | - граница охранной зоны, имеющейся в ЕГРН |
| 59:01:4413924:34 | - кадастровый номер земельного участка, имеющегося в ЕГРН |
| 59:01:4413924 | - номер кадастрового квартала |
| 1 ● | - обозначение характерных точек границ |

Схема расположения границ публичного сервитута объекта

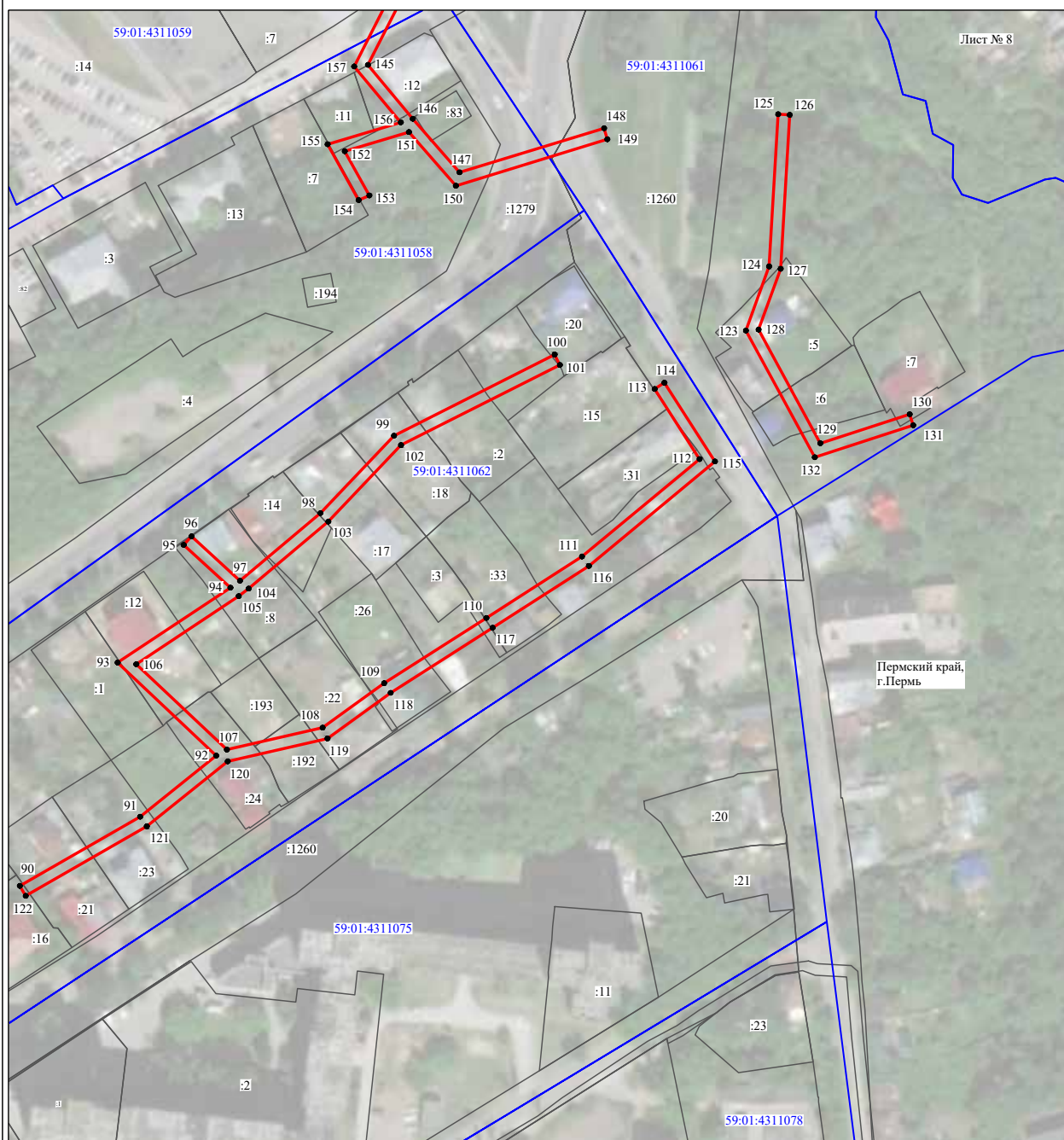


Масштаб 1:2000

Используемые условные знаки и обозначения:

- №1 - номер опоры
- - граница публичного сервитута
- - граница кадастрового деления
- - граница населенного пункта
- - граница земельного участка, имеющегося в ЕГРН
- - граница ОКС, имеющаяся в ЕГРН
- - граница охранной зоны, имеющейся в ЕГРН
- 59:01:4413924:34 - кадастровый номер земельного участка, имеющегося в ЕГРН
- 59:01:4413924 - номер кадастрового квартала
- 1 ● - обозначение характерных точек границ

Схема расположения границ публичного сервитута объекта



Масштаб 1:2000

Используемые условные знаки и обозначения:







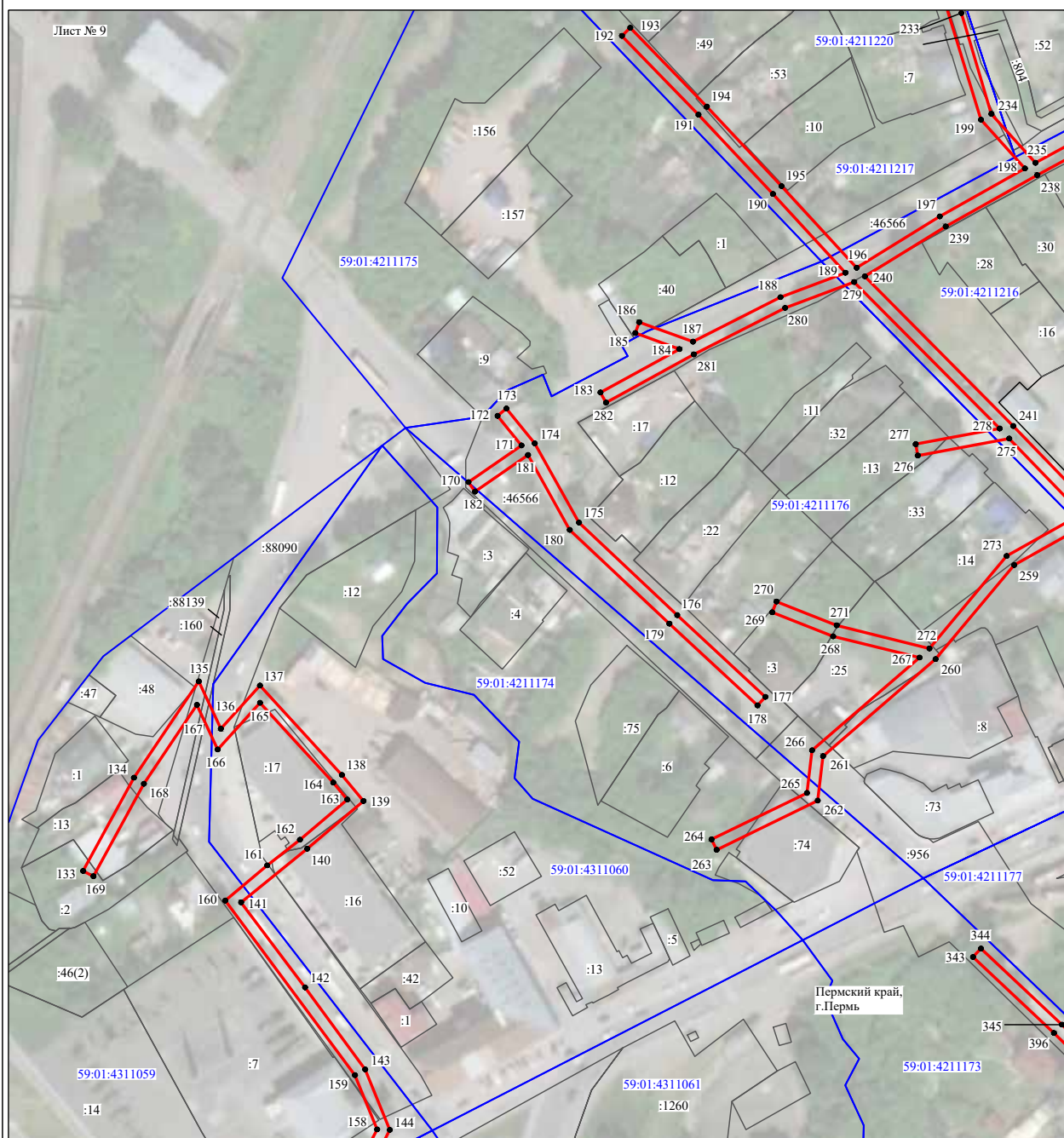
- | | |
|---|---|
| №1 | - номер опоры |
|  | - граница публичного сервитута |
|  | - граница кадастрового деления |
|  | - граница населенного пункта |
|  | - граница земельного участка, имеющегося в ЕГРН |
|  | - граница ОКС, имеющаяся в ЕГРН |
|  | - граница охранной зоны, имеющейся в ЕГРН |
| 59:01:4413924:34 | - кадастровый номер земельного участка, имеющегося в ЕГРН |
| 59:01:4413924 | - номер кадастрового квартала |
| 1 ● | - обозначение характерных точек границ |

Схема расположения границ публичного сервитута объекта

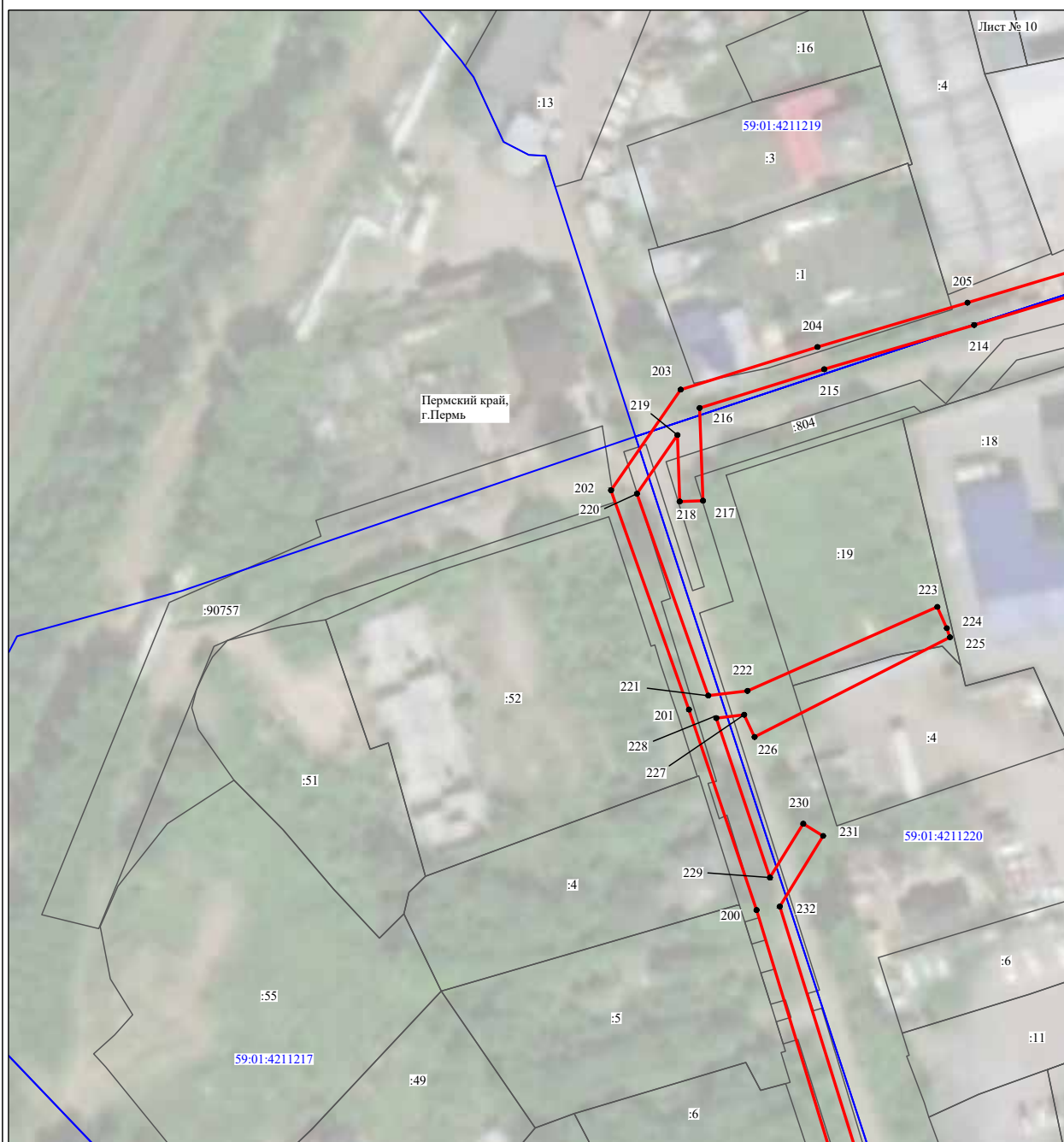


Масштаб 1:2000

Используемые условные знаки и обозначения:

- №1 - номер опоры
- граница публичного сервитута
- граница кадастрового деления
- граница населенного пункта
- граница земельного участка, имеющегося в ЕГРН
- граница ОКС, имеющаяся в ЕГРН
- граница охранной зоны, имеющейся в ЕГРН
- 59:01:4413924:34 - кадастровый номер земельного участка, имеющегося в ЕГРН
- 59:01:4413924 - номер кадастрового квартала
- 1 ● - обозначение характерных точек границ

Схема расположения границ публичного сервитута объекта



Масштаб 1:1000

Используемые условные знаки и обозначения:







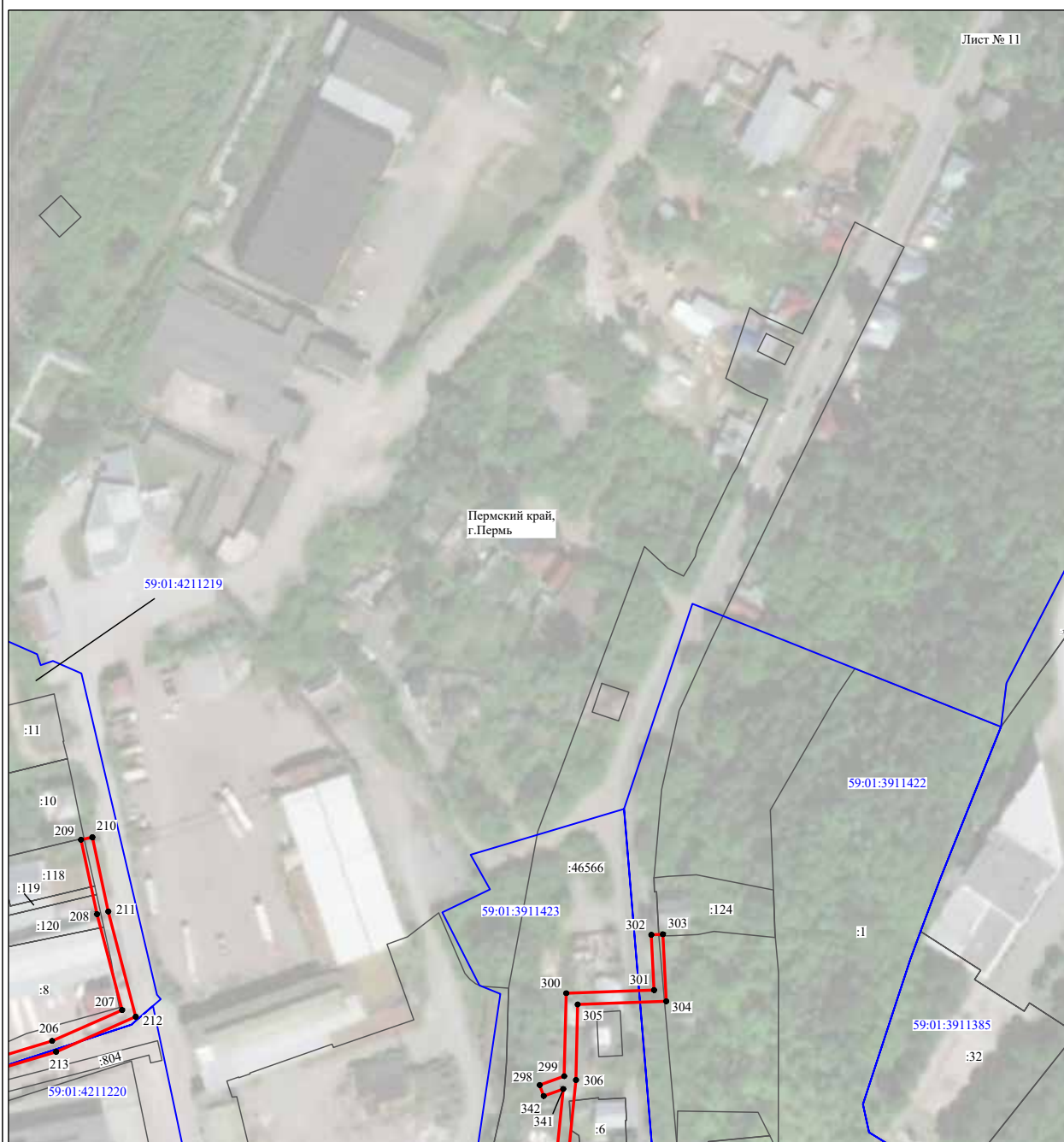
- | | |
|---|---|
| №1 | - номер опоры |
|  | - граница публичного сервитута |
|  | - граница кадастрового деления |
|  | - граница населенного пункта |
|  | - граница земельного участка, имеющегося в ЕГРН |
|  | - граница ОКС, имеющаяся в ЕГРН |
|  | - граница охранной зоны, имеющейся в ЕГРН |
| 59:01:4413924:34 | - кадастровый номер земельного участка, имеющегося в ЕГРН |
| 59:01:4413924 | - номер кадастрового квартала |
| 1 ● | - обозначение характерных точек границ |

Схема расположения границ публичного сервитута объекта

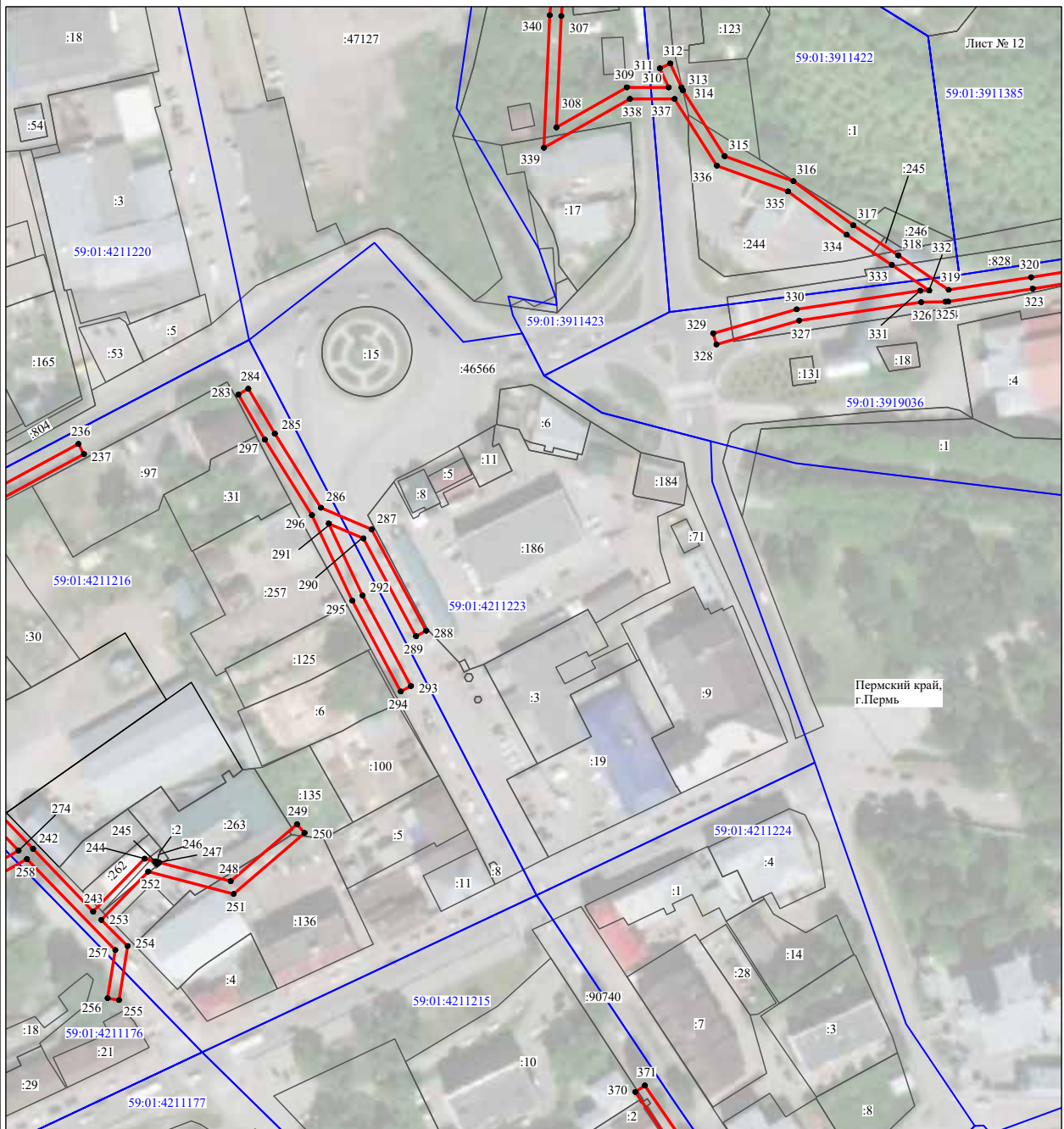


Масштаб 1:2000

Используемые условные знаки и обозначения:

- №1 - номер опоры
- граница публичного сервитута
- граница кадастрового деления
- граница населенного пункта
- граница земельного участка, имеющегося в ЕГРН
- граница ОКС, имеющаяся в ЕГРН
- граница охранной зоны, имеющейся в ЕГРН
- 59:01:4413924:34 - кадастровый номер земельного участка, имеющегося в ЕГРН
- 59:01:4413924 - номер кадастрового квартала
- 1 • - обозначение характерных точек границ

Схема расположения границ публичного сервитута объекта



Масштаб 1:2000

Используемые условные знаки и обозначения:







- | | |
|---|---|
| №1 | - номер опоры |
|  | - граница публичного сервитута |
|  | - граница кадастрового деления |
|  | - граница населенного пункта |
|  | - граница земельного участка, имеющегося в ЕГРН |
|  | - граница ОКС, имеющаяся в ЕГРН |
|  | - граница охранной зоны, имеющейся в ЕГРН |
| 59:01:4413924:34 | - кадастровый номер земельного участка, имеющегося в ЕГРН |
| 59:01:4413924 | - номер кадастрового квартала |
| 1 ● | - обозначение характерных точек границ |

Схема расположения границ публичного сервитута объекта



Масштаб 1:1000

Используемые условные знаки и обозначения:

- №1 - номер опоры
- граница публичного сервитута
- граница кадастрового деления
- граница населенного пункта
- граница земельного участка, имеющегося в ЕГРН
- граница ОКС, имеющаяся в ЕГРН
- граница охранной зоны, имеющейся в ЕГРН
- 59:01:4413924:34 - кадастровый номер земельного участка, имеющегося в ЕГРН
- 59:01:4413924 - номер кадастрового квартала
- 1 ● - обозначение характерных точек границ

Схема расположения границ публичного сервитута объекта



Масштаб 1:2000

Используемые условные знаки и обозначения:







- | | |
|---|---|
| №1 | - номер опоры |
|  | - граница публичного сервитута |
|  | - граница кадастрового деления |
|  | - граница населенного пункта |
|  | - граница земельного участка, имеющегося в ЕГРН |
|  | - граница ОКС, имеющаяся в ЕГРН |
|  | - граница охранной зоны, имеющейся в ЕГРН |
| 59:01:4413924:34 | - кадастровый номер земельного участка, имеющегося в ЕГРН |
| 59:01:4413924 | - номер кадастрового квартала |
| 1 ● | - обозначение характерных точек границ |

Схема расположения границ публичного сервитута объекта

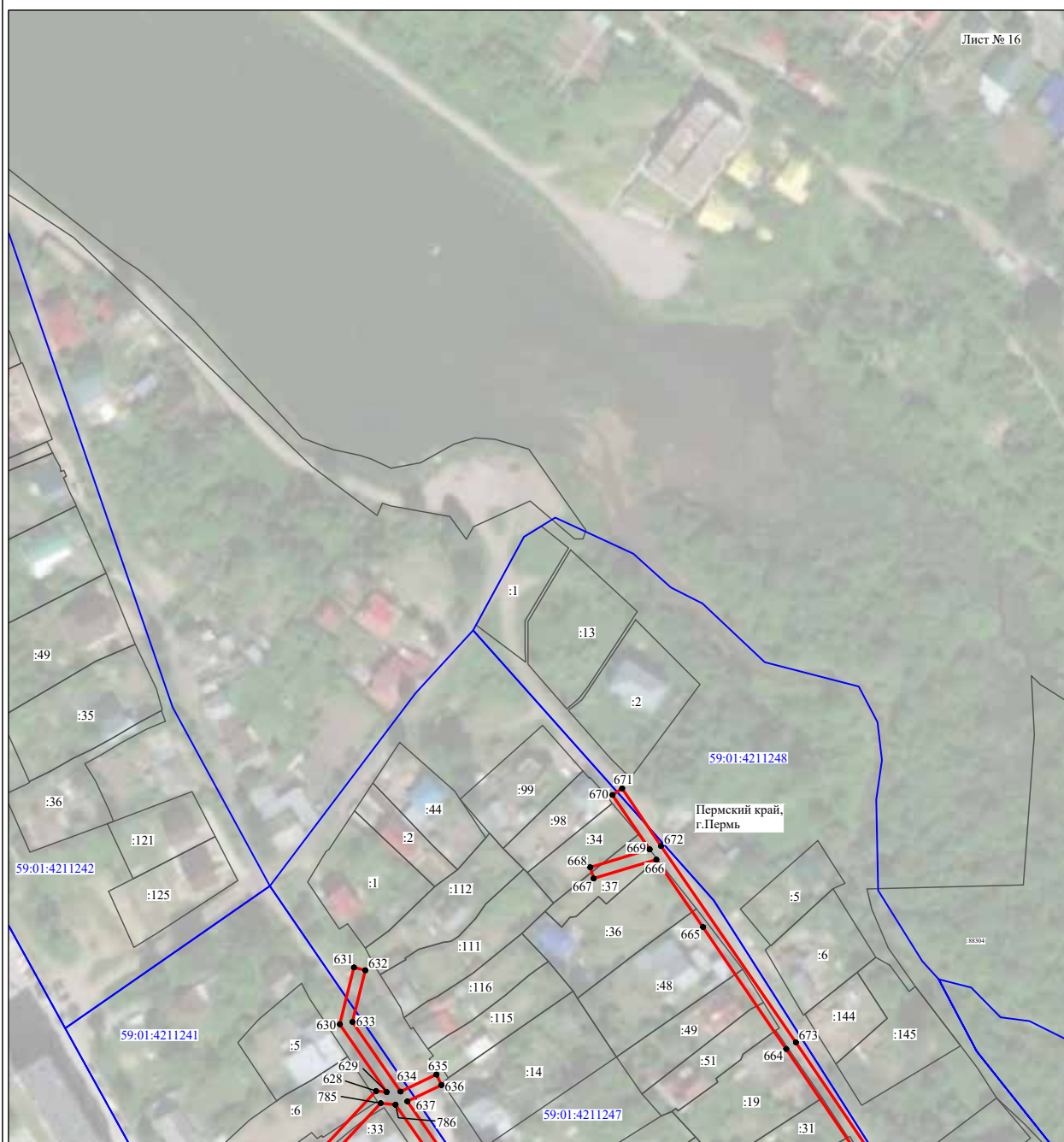


Масштаб 1:2000

Используемые условные знаки и обозначения:

- | | |
|------------------|---|
| №1 | - номер опоры |
| | - граница публичного сервитута |
| | - граница кадастрового деления |
| | - граница населенного пункта |
| | - граница земельного участка, имеющегося в ЕГРН |
| | - граница ОКС, имеющаяся в ЕГРН |
| | - граница охранной зоны, имеющейся в ЕГРН |
| 59:01:4413924:34 | - кадастровый номер земельного участка, имеющегося в ЕГРН |
| 59:01:4413924 | - номер кадастрового квартала |
| 1 ● | - обозначение характерных точек границ |

Схема расположения границ публичного сервитута объекта



Масштаб 1:2000

Используемые условные знаки и обозначения:







- | | |
|---|---|
| №1 | - номер опоры |
|  | - граница публичного сервитута |
|  | - граница кадастрового деления |
|  | - граница населенного пункта |
|  | - граница земельного участка, имеющегося в ЕГРН |
|  | - граница ОКС, имеющаяся в ЕГРН |
|  | - граница охранной зоны, имеющейся в ЕГРН |
| 59:01:4413924:34 | - кадастровый номер земельного участка, имеющегося в ЕГРН |
| 59:01:4413924 | - номер кадастрового квартала |
| 1 ● | - обозначение характерных точек границ |

Схема расположения границ публичного сервитута объекта



Масштаб 1:2000

Используемые условные знаки и обозначения:

- №1 - номер опоры
- граница публичного сервитута
- граница кадастрового деления
- граница населенного пункта
- граница земельного участка, имеющегося в ЕГРН
- граница ОКС, имеющаяся в ЕГРН
- граница охранной зоны, имеющейся в ЕГРН
- 59:01:4413924:34 - кадастровый номер земельного участка, имеющегося в ЕГРН
- 59:01:4413924 - номер кадастрового квартала
- 1 • - обозначение характерных точек границ

Схема расположения границ публичного сервитута объекта



Масштаб 1:1000

Используемые условные знаки и обозначения:

- | | |
|------------------|---|
| №1 | - номер опоры |
| | - граница публичного сервитута |
| | - граница кадастрового деления |
| | - граница населенного пункта |
| | - граница земельного участка, имеющегося в ЕГРН |
| | - граница ОКС, имеющаяся в ЕГРН |
| | - граница охранной зоны, имеющейся в ЕГРН |
| 59:01:4413924:34 | - кадастровый номер земельного участка, имеющегося в ЕГРН |
| 59:01:4413924 | - номер кадастрового квартала |
| 1 ● | - обозначение характерных точек границ |

Схема расположения границ публичного сервитута объекта



Масштаб 1:1000

Используемые условные знаки и обозначения:

- №1 - номер опоры
- граница публичного сервитута
- граница кадастрового деления
- граница населенного пункта
- граница земельного участка, имеющегося в ЕГРН
- граница ОКС, имеющаяся в ЕГРН
- граница охранной зоны, имеющейся в ЕГРН
- 59:01:4413924:34 - кадастровый номер земельного участка, имеющегося в ЕГРН
- 59:01:4413924 - номер кадастрового квартала
- 1 ● - обозначение характерных точек границ

Схема расположения границ публичного сервитута объекта



Масштаб 1:1000

Используемые условные знаки и обозначения:

- | | |
|------------------|---|
| №1 | - номер опоры |
| | - граница публичного сервитута |
| | - граница кадастрового деления |
| | - граница населенного пункта |
| | - граница земельного участка, имеющегося в ЕГРН |
| | - граница ОКС, имеющаяся в ЕГРН |
| | - граница охранной зоны, имеющейся в ЕГРН |
| 59:01:4413924:34 | - кадастровый номер земельного участка, имеющегося в ЕГРН |
| 59:01:4413924 | - номер кадастрового квартала |
| 1 ● | - обозначение характерных точек границ |

Схема расположения границ публичного сервитута объекта



Масштаб 1:1000

Используемые условные знаки и обозначения:

- №1 - номер опоры
- - граница публичного сервитута
- - граница кадастрового деления
- - граница населенного пункта
- - граница земельного участка, имеющегося в ЕГРН
- - граница ОКС, имеющаяся в ЕГРН
- - граница охранной зоны, имеющейся в ЕГРН
- 59:01:4413924:34 - кадастровый номер земельного участка, имеющегося в ЕГРН
- 59:01:4413924 - номер кадастрового квартала
- 1 ● - обозначение характерных точек границ

Схема расположения границ публичного сервитута объекта



Масштаб 1:1000

Используемые условные знаки и обозначения:







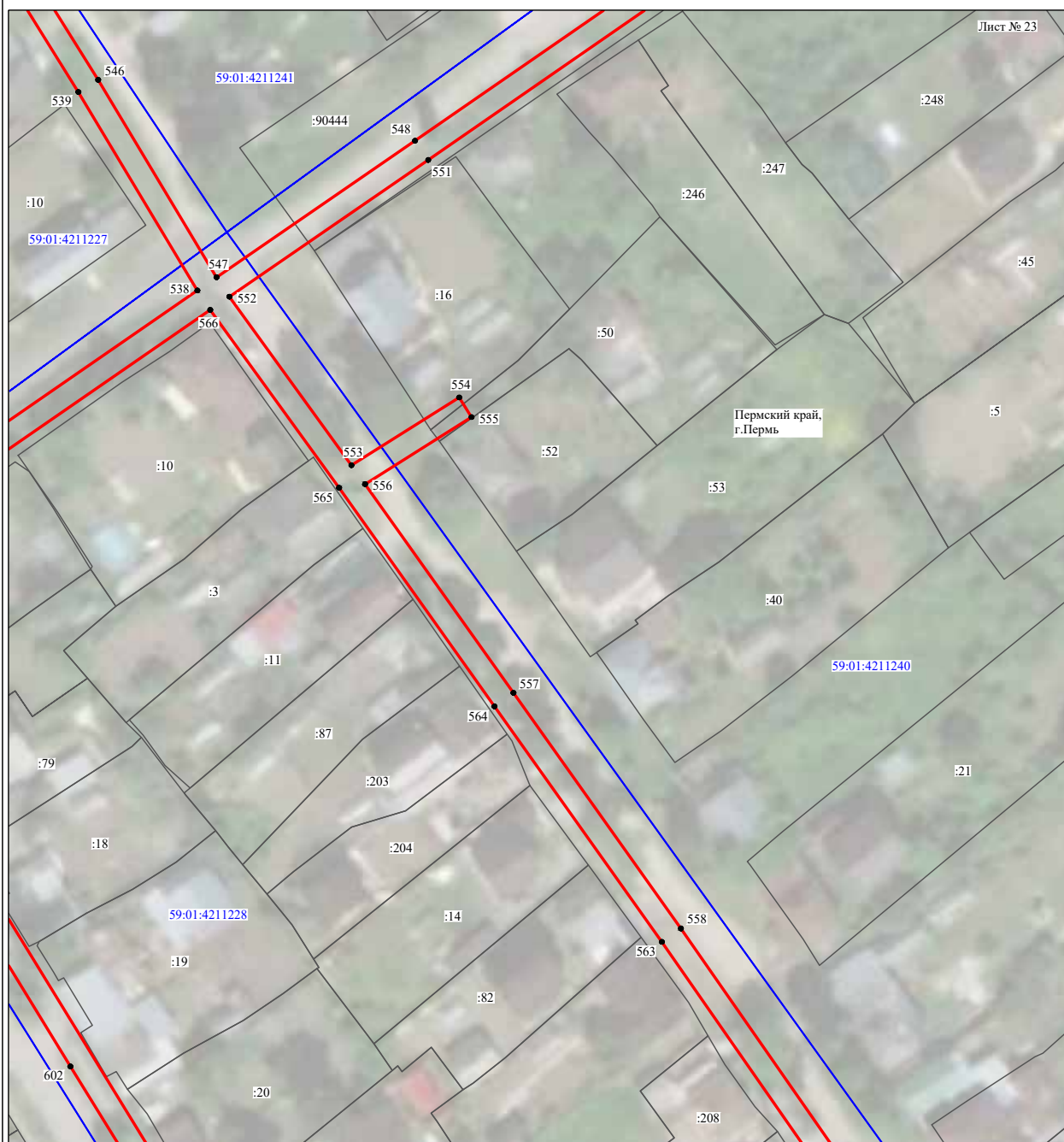
- | | |
|---|---|
| №1 | - номер опоры |
|  | - граница публичного сервитута |
|  | - граница кадастрового деления |
|  | - граница населенного пункта |
|  | - граница земельного участка, имеющегося в ЕГРН |
|  | - граница ОКС, имеющаяся в ЕГРН |
|  | - граница охранной зоны, имеющейся в ЕГРН |
| 59:01:4413924:34 | - кадастровый номер земельного участка, имеющегося в ЕГРН |
| 59:01:4413924 | - номер кадастрового квартала |
| 1 ● | - обозначение характерных точек границ |

Схема расположения границ публичного сервитута объекта

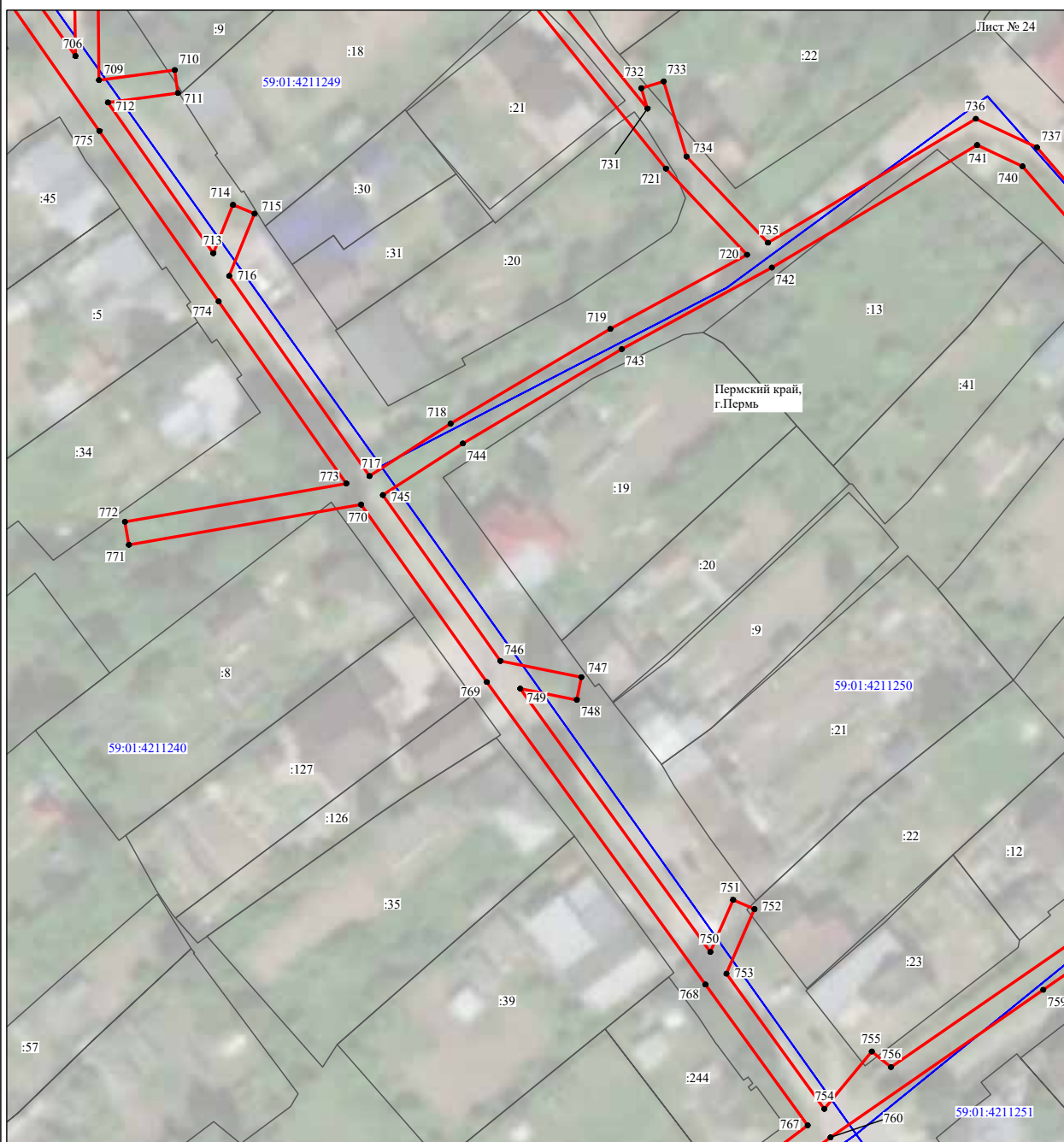


Масштаб 1:1000

Используемые условные знаки и обозначения:

- №1 - номер опоры
- граница публичного сервитута
- граница кадастрового деления
- граница населенного пункта
- граница земельного участка, имеющегося в ЕГРН
- граница ОКС, имеющаяся в ЕГРН
- граница охранной зоны, имеющейся в ЕГРН
- 59:01:4413924:34 - кадастровый номер земельного участка, имеющегося в ЕГРН
- 59:01:4413924 - номер кадастрового квартала
- 1 ● - обозначение характерных точек границ

Схема расположения границ публичного сервитута объекта



Масштаб 1:1000

Используемые условные знаки и обозначения:







- | | |
|---|---|
| №1 | - номер опоры |
|  | - граница публичного сервитута |
|  | - граница кадастрового деления |
|  | - граница населенного пункта |
|  | - граница земельного участка, имеющегося в ЕГРН |
|  | - граница ОКС, имеющаяся в ЕГРН |
|  | - граница охранной зоны, имеющейся в ЕГРН |
| 59:01:4413924:34 | - кадастровый номер земельного участка, имеющегося в ЕГРН |
| 59:01:4413924 | - номер кадастрового квартала |
| 1 ● | - обозначение характерных точек границ |

Схема расположения границ публичного сервитута объекта

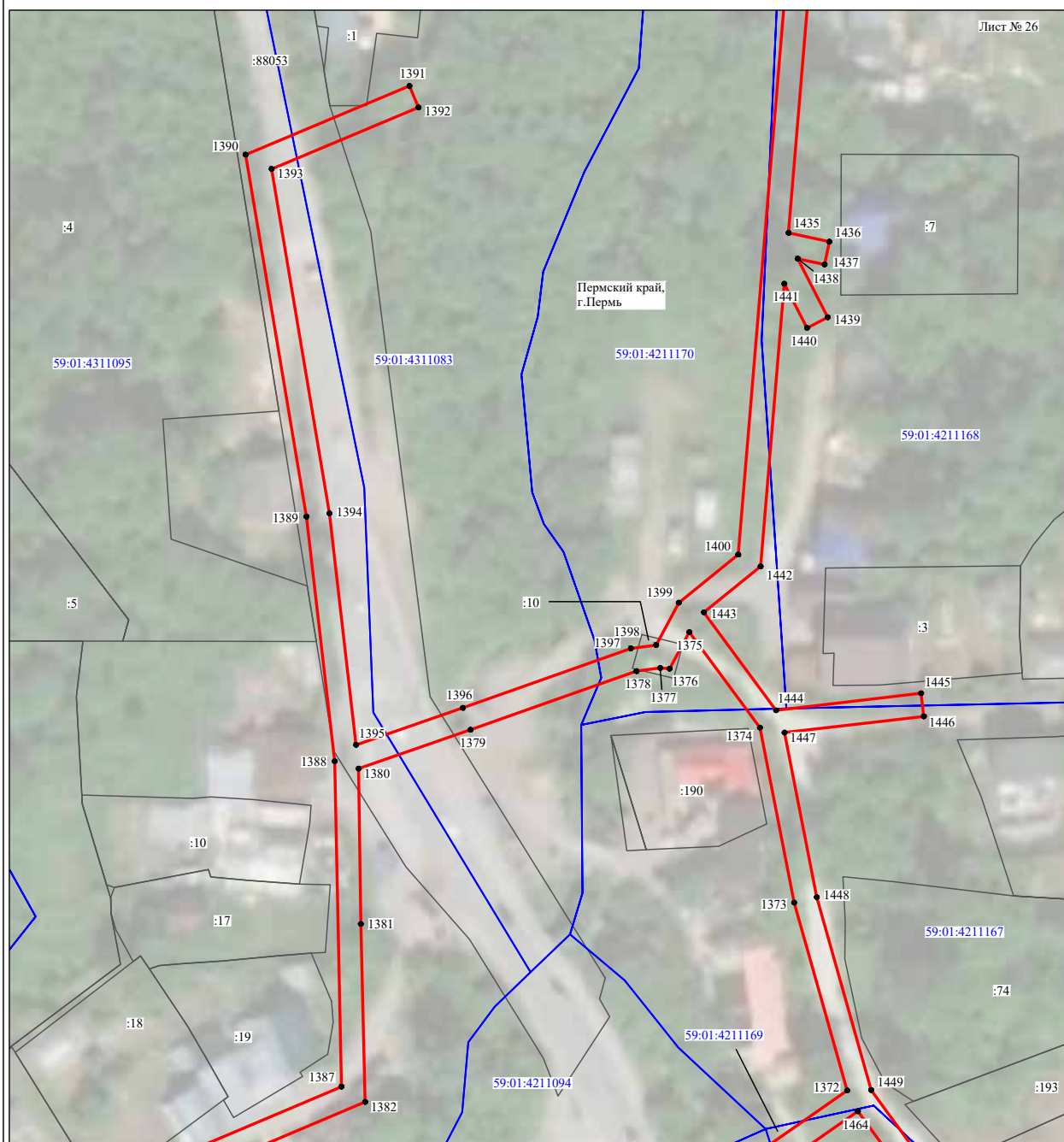


Масштаб 1:1000

Используемые условные знаки и обозначения:

- №1 - номер опоры
- граница публичного сервитута
- граница кадастрового деления
- граница населенного пункта
- граница земельного участка, имеющегося в ЕГРН
- граница ОКС, имеющаяся в ЕГРН
- граница охранной зоны, имеющейся в ЕГРН
- 59:01:4413924:34 - кадастровый номер земельного участка, имеющегося в ЕГРН
- 59:01:4413924 - номер кадастрового квартала
- 1 • - обозначение характерных точек границ

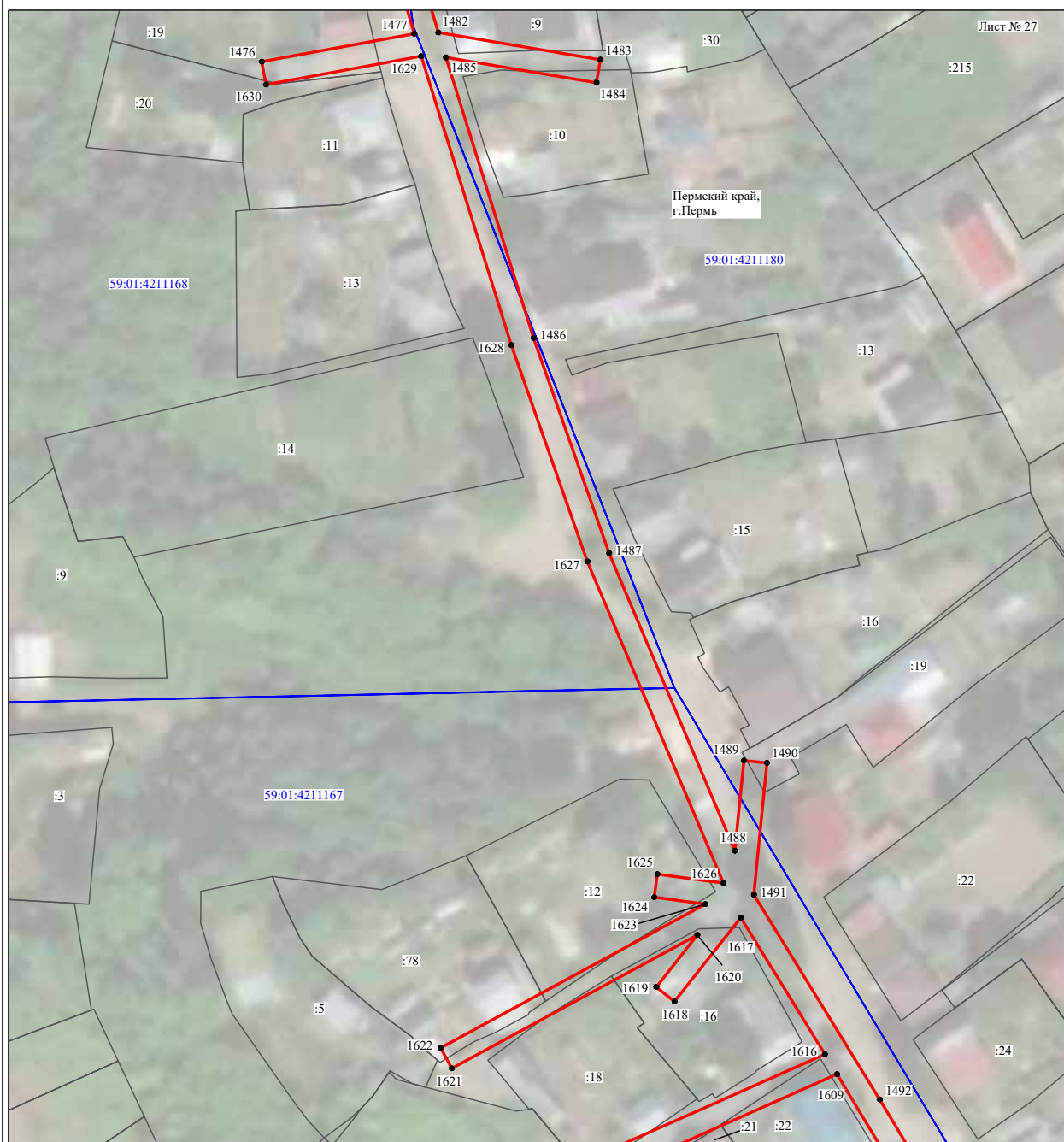
Схема расположения границ публичного сервитута объекта



Используемые условные знаки и обозначения:

- | | |
|------------------|---|
| №1 | - номер опоры |
| | - граница публичного сервитута |
| | - граница кадастрового деления |
| | - граница населенного пункта |
| | - граница земельного участка, имеющегося в ЕГРН |
| | - граница ОКС, имеющаяся в ЕГРН |
| | - граница охранной зоны, имеющейся в ЕГРН |
| 59:01:4413924:34 | - кадастровый номер земельного участка, имеющегося в ЕГРН |
| 59:01:4413924 | - номер кадастрового квартала |
| 1 ● | - обозначение характерных точек границ |

Схема расположения границ публичного сервитута объекта

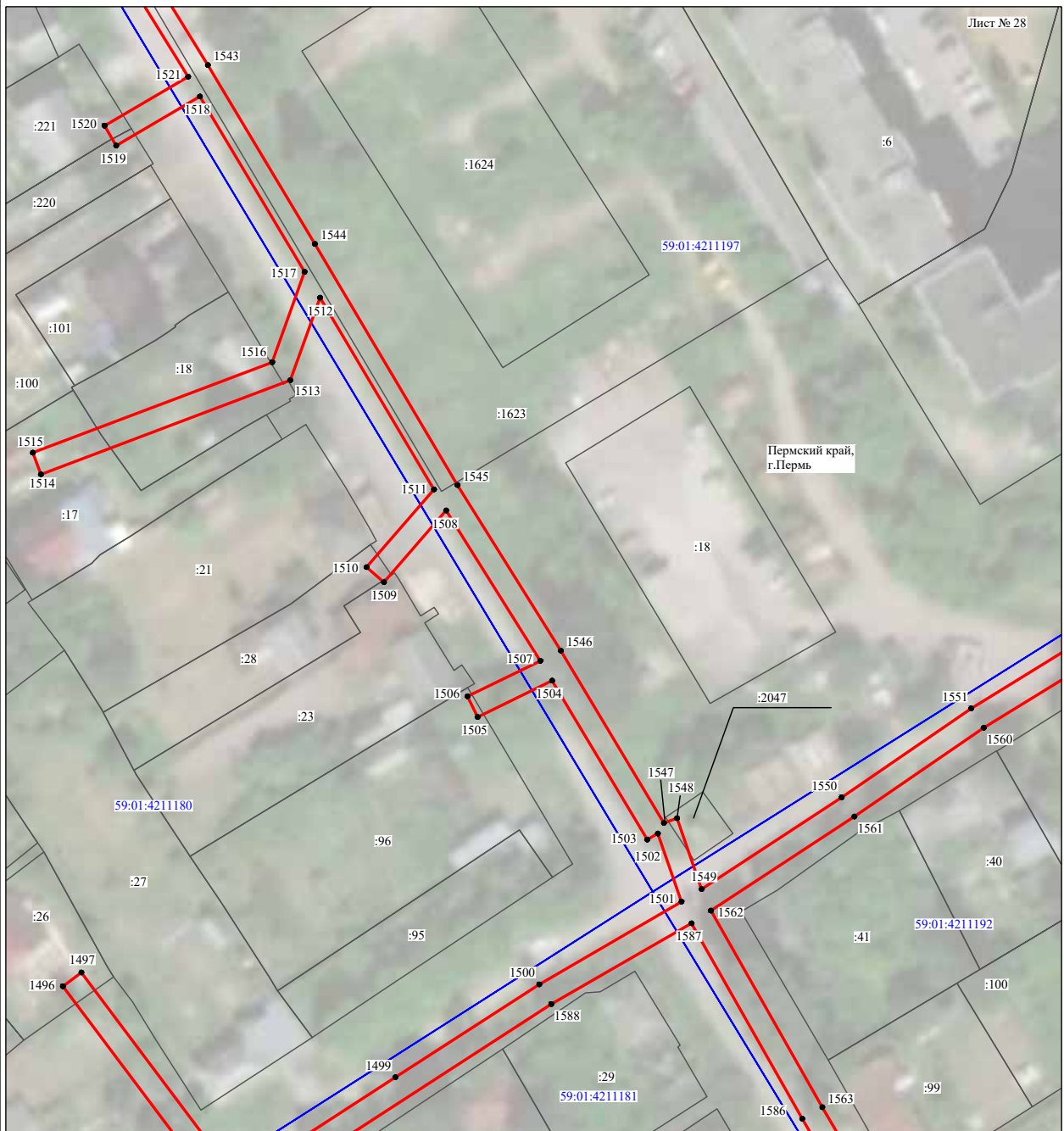


Масштаб 1:1000

Используемые условные знаки и обозначения:

- №1 - номер опоры
- граница публичного сервитута
- граница кадастрового деления
- граница населенного пункта
- граница земельного участка, имеющегося в ЕГРН
- граница ОКС, имеющаяся в ЕГРН
- граница охранной зоны, имеющейся в ЕГРН
- 59-01:4413924:34 - кадастровый номер земельного участка, имеющегося в ЕГРН
- 59-01:4413924 - номер кадастрового квартала
- 1 ● - обозначение характерных точек границ

Схема расположения границ публичного сервитута объекта



Используемые условные знаки и обозначения:







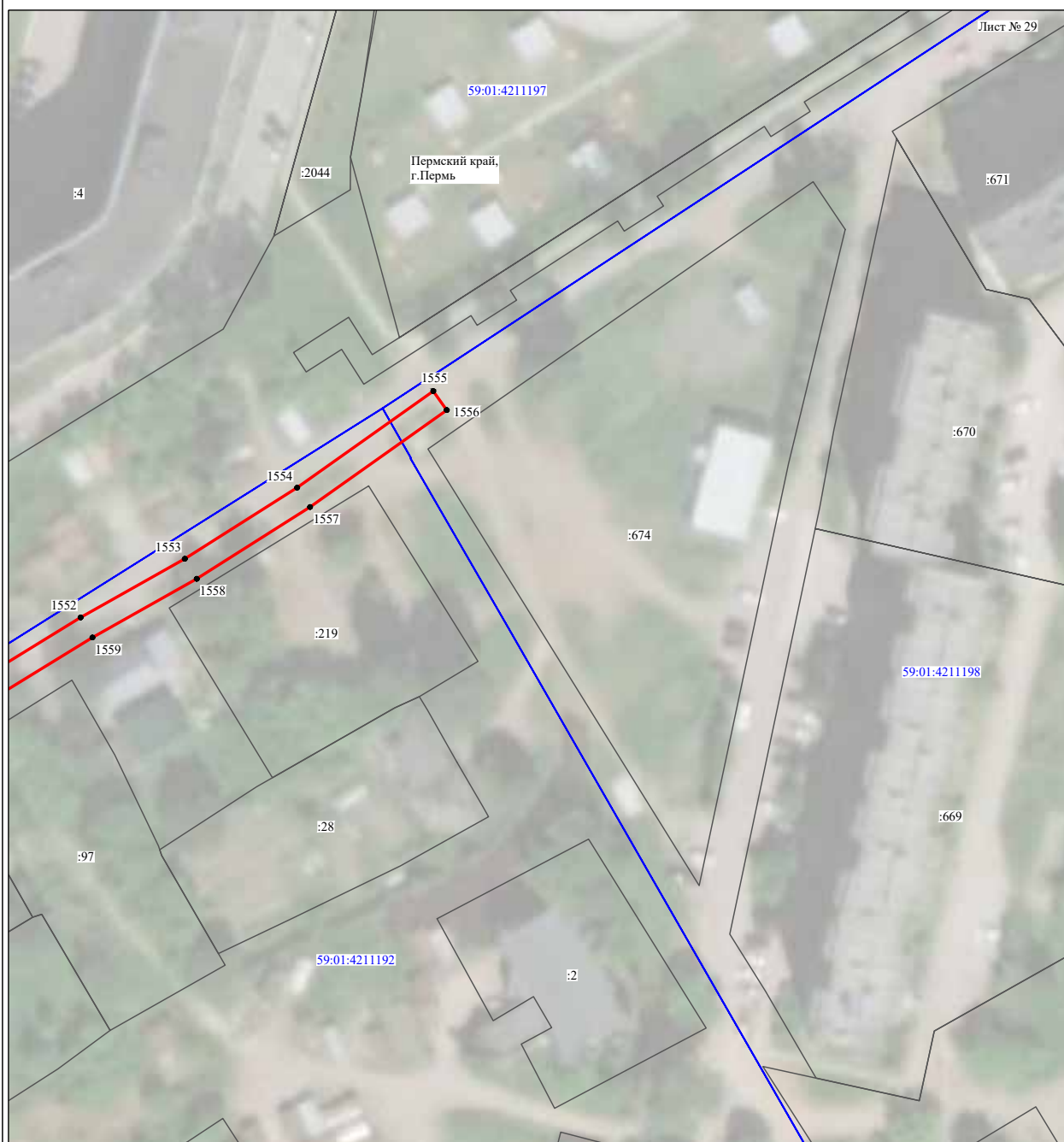
- | | |
|---|---|
| №1 | - номер опоры |
|  | - граница публичного сервитута |
|  | - граница кадастрового деления |
|  | - граница населенного пункта |
|  | - граница земельного участка, имеющегося в ЕГРН |
|  | - граница ОКС, имеющаяся в ЕГРН |
|  | - граница охранной зоны, имеющейся в ЕГРН |
| 59:01:4413924:34 | - кадастровый номер земельного участка, имеющегося в ЕГРН |
| 59:01:4413924 | - номер кадастрового квартала |
| 1 ● | - обозначение характерных точек границ |

Схема расположения границ публичного сервитута объекта

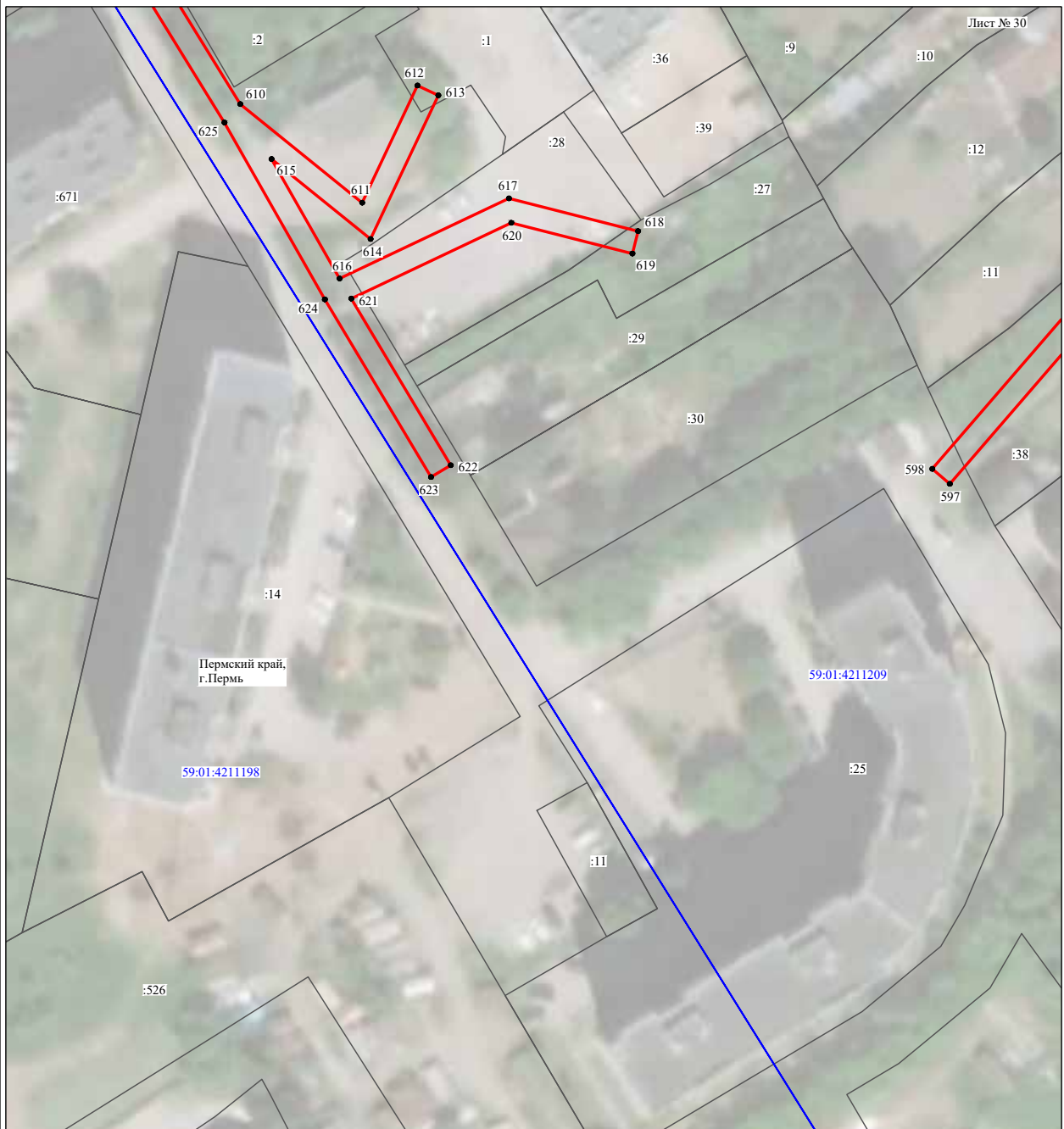


Масштаб 1:1000

Используемые условные знаки и обозначения:

- №1 - номер опоры
- (red line) - граница публичного сервитута
- (blue line) - граница кадастрового деления
- (magenta line) - граница населенного пункта
- (black line) - граница земельного участка, имеющегося в ЕГРН
- (green line) - граница ОКС, имеющаяся в ЕГРН
- (purple line) - граница охранной зоны, имеющейся в ЕГРН
- 59:01:4413924:34 - кадастровый номер земельного участка, имеющегося в ЕГРН
- 59:01:4413924 - номер кадастрового квартала
- 1 ● - обозначение характерных точек границ

Схема расположения границ публичного сервитута объекта



Масштаб 1:1000

Используемые условные знаки и обозначения:







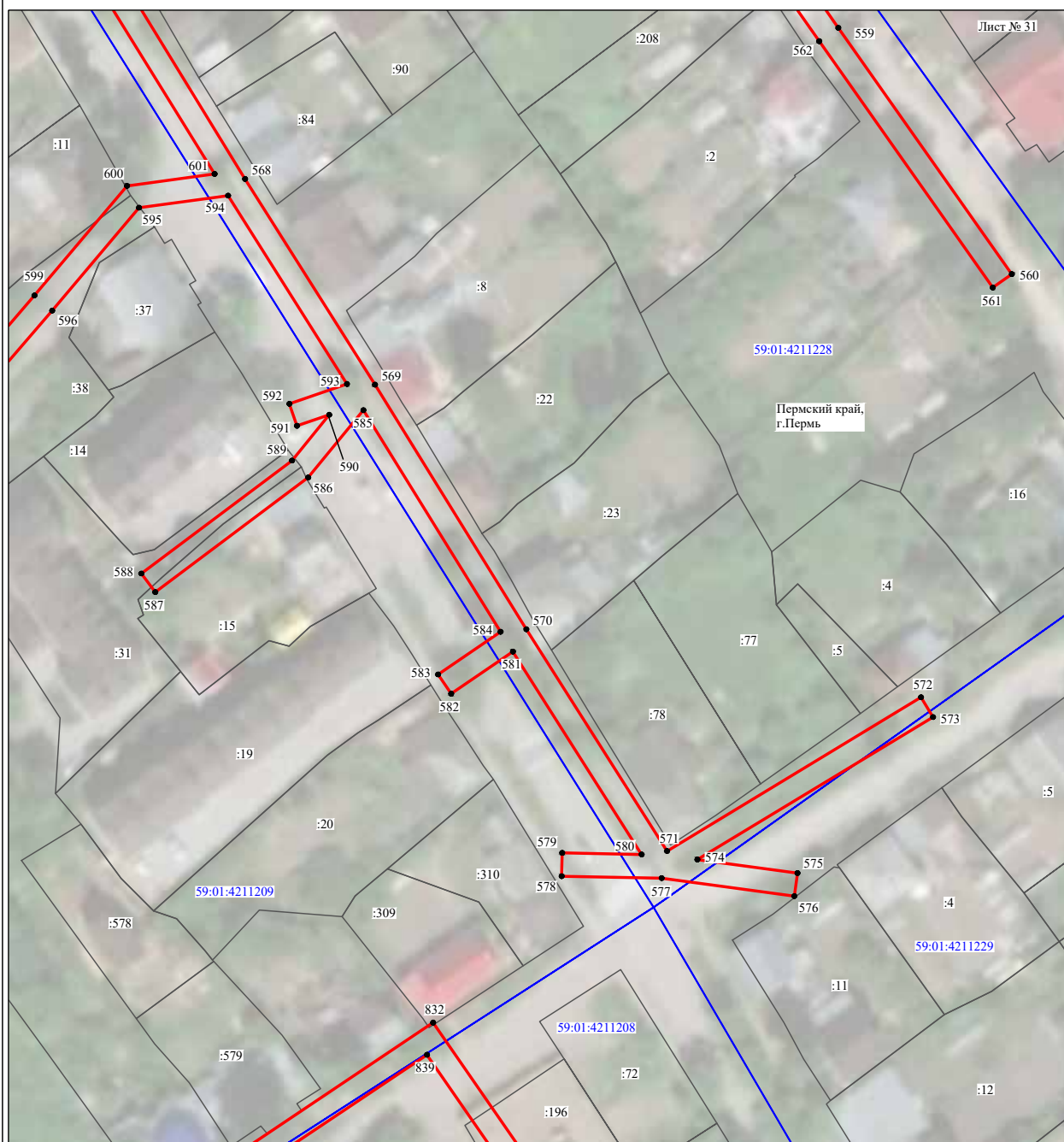
- | | |
|---|---|
| №1 | - номер опоры |
|  | - граница публичного сервитута |
|  | - граница кадастрового деления |
|  | - граница населенного пункта |
|  | - граница земельного участка, имеющегося в ЕГРН |
|  | - граница ОКС, имеющаяся в ЕГРН |
|  | - граница охранной зоны, имеющейся в ЕГРН |
| 59:01:4413924:34 | - кадастровый номер земельного участка, имеющегося в ЕГРН |
| 59:01:4413924 | - номер кадастрового квартала |
| 1 ● | - обозначение характерных точек границ |

Схема расположения границ публичного сервитута объекта



Масштаб 1:1000

Используемые условные знаки и обозначения:

- №1 - номер опоры
- граница публичного сервитута
- граница кадастрового деления
- граница населенного пункта
- граница земельного участка, имеющегося в ЕГРН
- граница ОКС, имеющаяся в ЕГРН
- граница охранной зоны, имеющейся в ЕГРН
- 59:01:4413924:34 - кадастровый номер земельного участка, имеющегося в ЕГРН
- 59:01:4413924 - номер кадастрового квартала
- 1 • - обозначение характерных точек границ

Схема расположения границ публичного сервитута объекта



Масштаб 1:1000

Используемые условные знаки и обозначения:







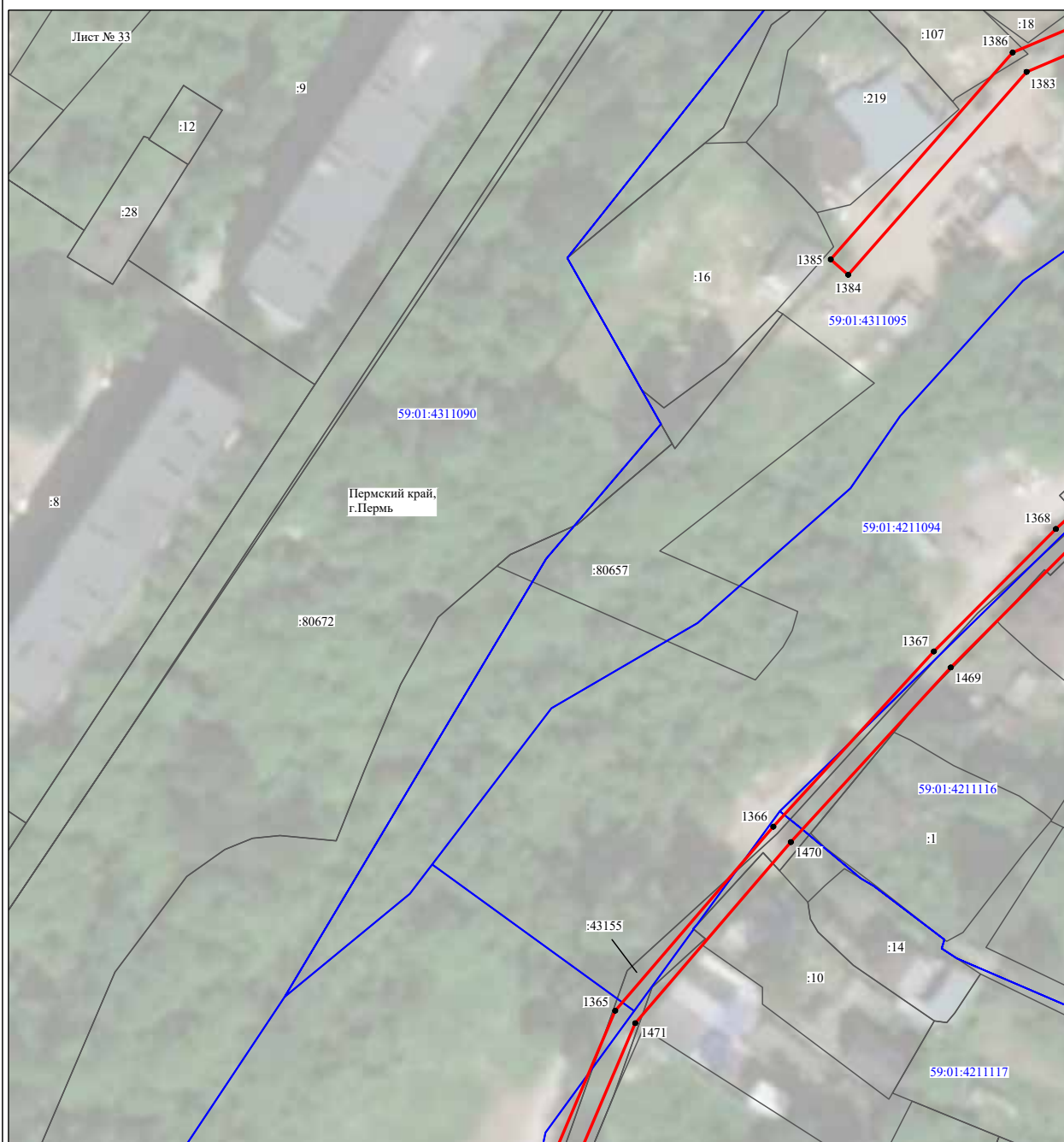
- | | |
|---|---|
| №1 | - номер опоры |
|  | - граница публичного сервитута |
|  | - граница кадастрового деления |
|  | - граница населенного пункта |
|  | - граница земельного участка, имеющегося в ЕГРН |
|  | - граница ОКС, имеющаяся в ЕГРН |
|  | - граница охранной зоны, имеющейся в ЕГРН |
| 59:01:4413924:34 | - кадастровый номер земельного участка, имеющегося в ЕГРН |
| 59:01:4413924 | - номер кадастрового квартала |
| 1 ● | - обозначение характерных точек границ |

Схема расположения границ публичного сервитута объекта

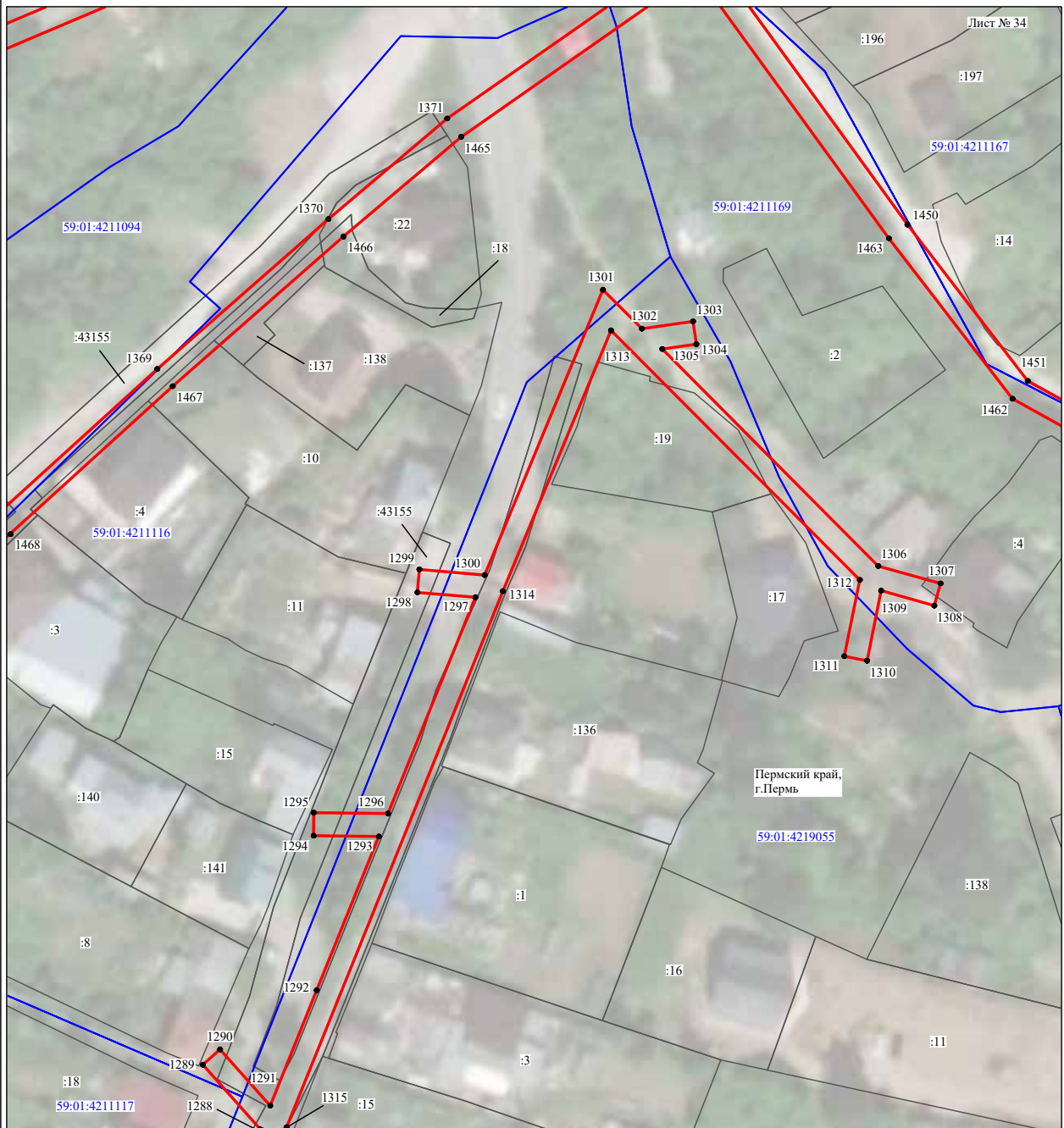


Масштаб 1:1000

Используемые условные знаки и обозначения:

- №1 - номер опоры
- - граница публичного сервитута
- - граница кадастрового деления
- - граница населенного пункта
- - граница земельного участка, имеющегося в ЕГРН
- - граница ОКС, имеющаяся в ЕГРН
- - граница охранной зоны, имеющейся в ЕГРН
- 59:01:4413924:34 - кадастровый номер земельного участка, имеющегося в ЕГРН
- 59:01:4413924 - номер кадастрового квартала
- 1 • - обозначение характерных точек границ

Схема расположения границ публичного сервитута объекта

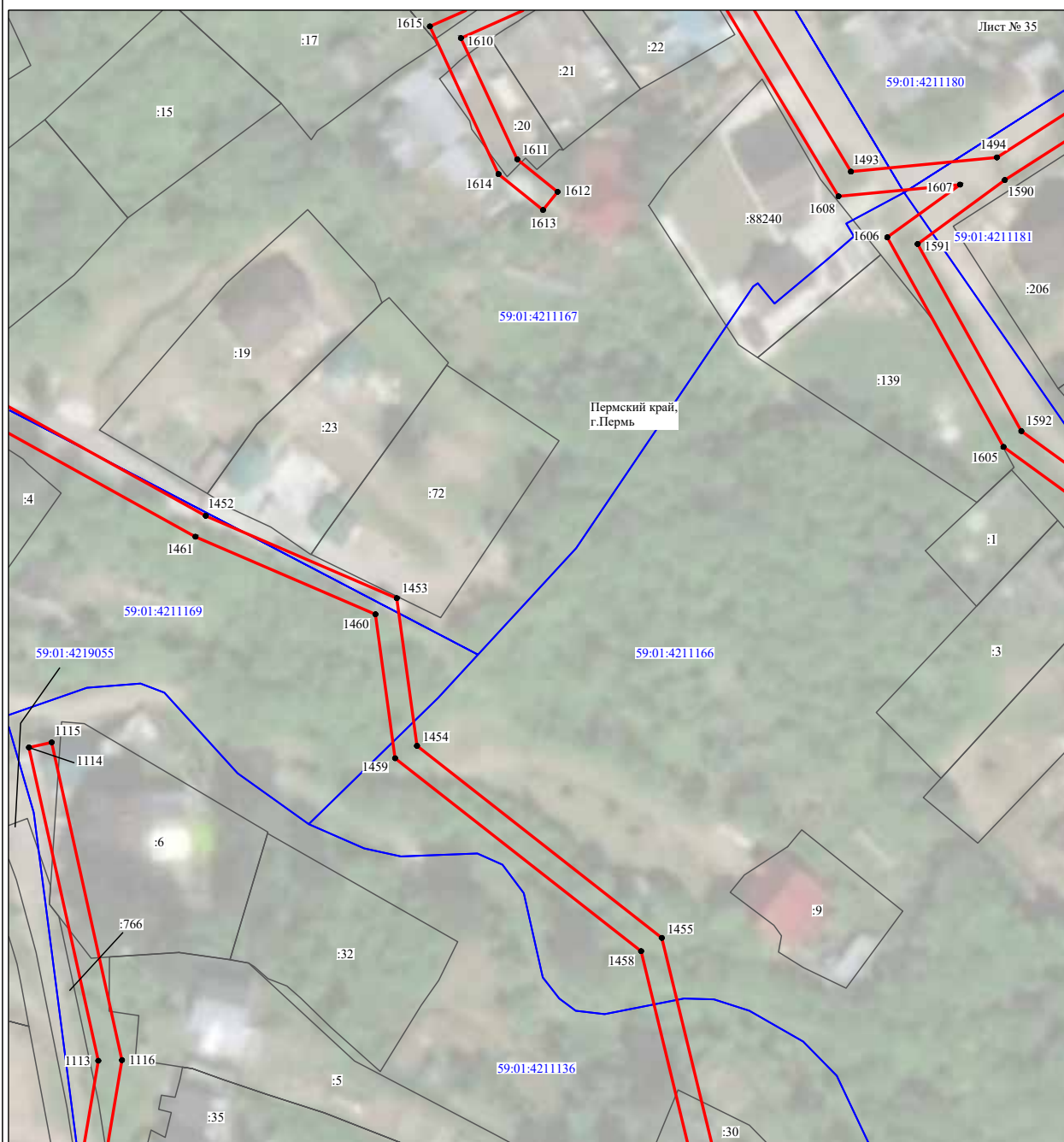


Масштаб 1:1000

Используемые условные знаки и обозначения:

- | | |
|------------------|---|
| №1 | - номер опоры |
| | - граница публичного сервитута |
| | - граница кадастрового деления |
| | - граница земельного участка, имеющегося в ЕГРН |
| | - граница населенного пункта |
| | - граница ОКС, имеющаяся в ЕГРН |
| | - граница охранной зоны, имеющейся в ЕГРН |
| 59:01:4413924:34 | - кадастровый номер земельного участка, имеющегося в ЕГРН |
| 59:01:4413924 | - номер кадастрового квартала |
| 1 ● | - обозначение характерных точек границ |

Схема расположения границ публичного сервитута объекта



Масштаб 1:1000

Используемые условные знаки и обозначения:

- №1 - номер опоры
- граница публичного сервитута
- граница кадастрового деления
- граница населенного пункта
- граница земельного участка, имеющегося в ЕГРН
- граница ОКС, имеющаяся в ЕГРН
- граница охранной зоны, имеющейся в ЕГРН
- 59:01:4413924:34 - кадастровый номер земельного участка, имеющегося в ЕГРН
- 59:01:4413924 - номер кадастрового квартала
- 1 • - обозначение характерных точек границ

Схема расположения границ публичного сервитута объекта



Масштаб 1:1000

Используемые условные знаки и обозначения:

- | | |
|------------------|---|
| №1 | - номер опоры |
| | - граница публичного сервитута |
| | - граница кадастрового деления |
| | - граница населенного пункта |
| | - граница земельного участка, имеющегося в ЕГРН |
| | - граница ОКС, имеющаяся в ЕГРН |
| | - граница охранной зоны, имеющейся в ЕГРН |
| 59:01:4413924:34 | - кадастровый номер земельного участка, имеющегося в ЕГРН |
| 59:01:4413924 | - номер кадастрового квартала |
| 1 ● | - обозначение характерных точек границ |

Схема расположения границ публичного сервитута объекта

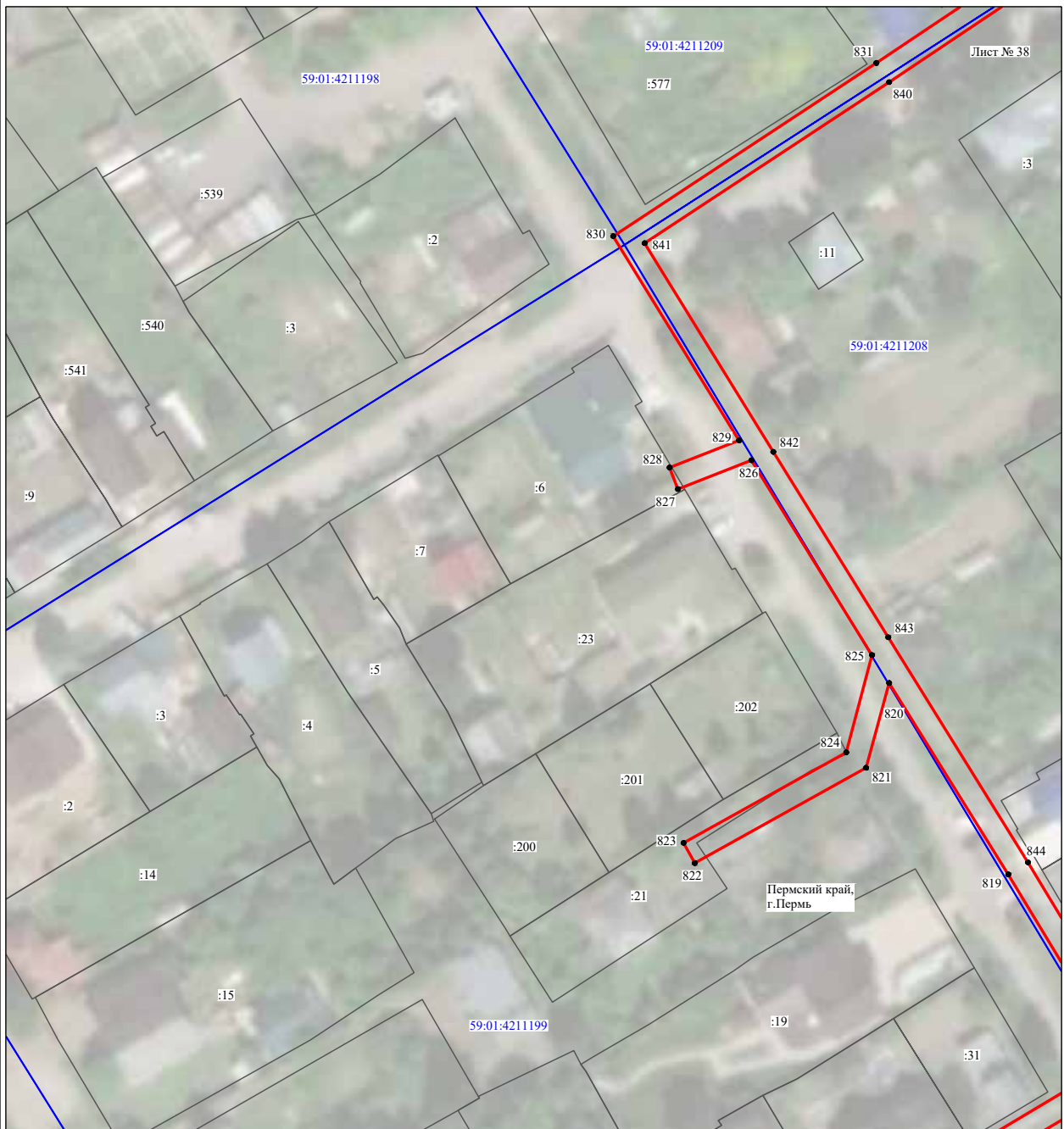


Масштаб 1:1000

Используемые условные знаки и обозначения:

- №1 - номер опоры
- граница публичного сервитута
- граница кадастрового деления
- граница населенного пункта
- граница земельного участка, имеющегося в ЕГРН
- граница ОКС, имеющаяся в ЕГРН
- граница охранной зоны, имеющейся в ЕГРН
- 59:01:4413924:34 - кадастровый номер земельного участка, имеющегося в ЕГРН
- 59:01:4413924 - номер кадастрового квартала
- 1 • - обозначение характерных точек границ

Схема расположения границ публичного сервитута объекта



Масштаб 1:1000

Используемые условные знаки и обозначения:







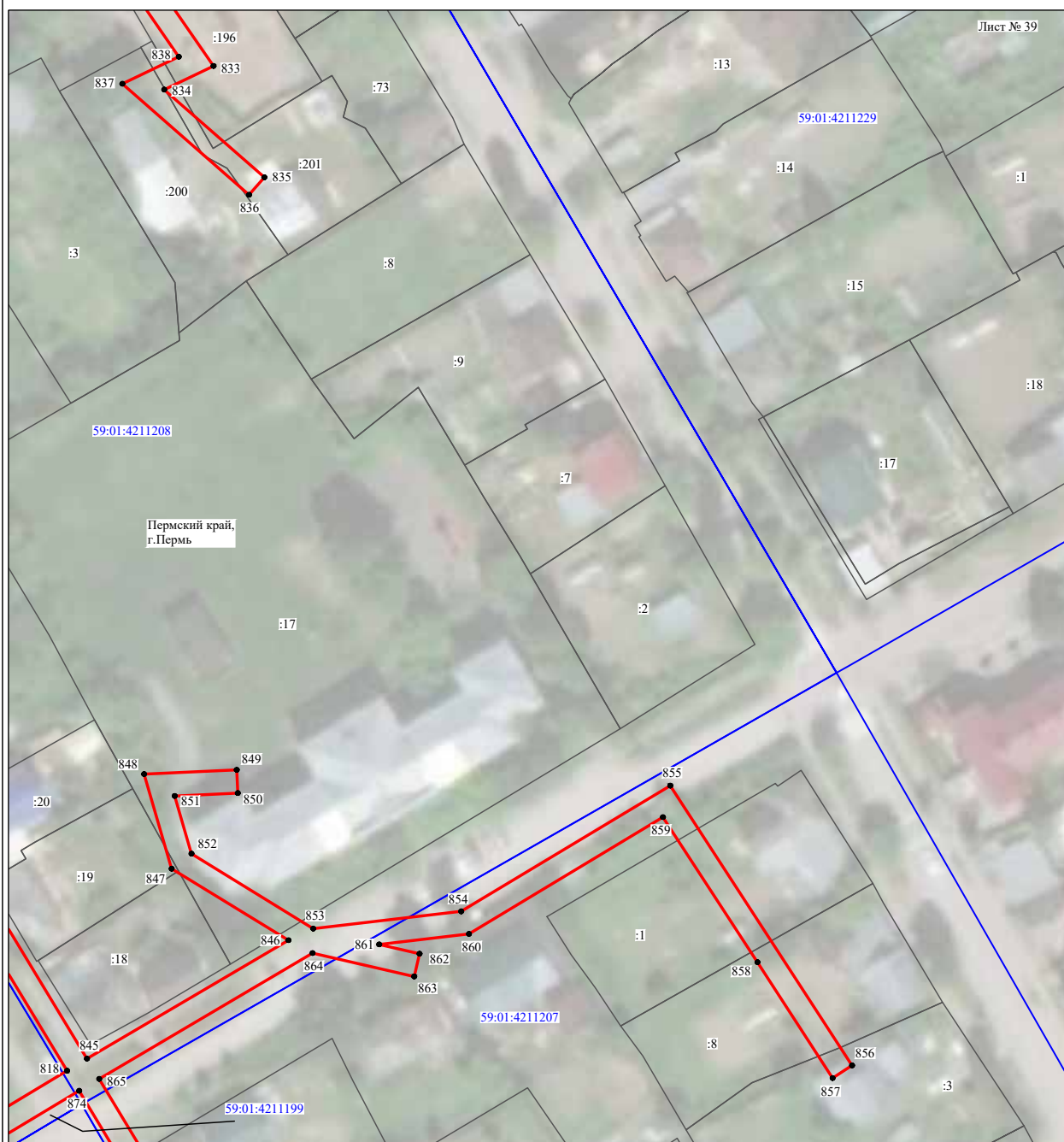
- | | |
|---|---|
| №1 | - номер опоры |
|  | - граница публичного сервитута |
|  | - граница кадастрового деления |
|  | - граница населенного пункта |
|  | - граница земельного участка, имеющегося в ЕГРН |
|  | - граница ОКС, имеющаяся в ЕГРН |
|  | - граница охранной зоны, имеющейся в ЕГРН |
| 59:01:4413924:34 | - кадастровый номер земельного участка, имеющегося в ЕГРН |
| 59:01:4413924 | - номер кадастрового квартала |
| 1 ● | - обозначение характерных точек границ |

Схема расположения границ публичного сервитута объекта



Масштаб 1:1000

Используемые условные знаки и обозначения:

- №1 - номер опоры
- граница публичного сервитута
- граница кадастрового деления
- граница населенного пункта
- граница земельного участка, имеющегося в ЕГРН
- граница ОКС, имеющаяся в ЕГРН
- граница охранной зоны, имеющейся в ЕГРН
- 59:01:4413924:34 - кадастровый номер земельного участка, имеющегося в ЕГРН
- 59:01:4413924 - номер кадастрового квартала
- 1 ● - обозначение характерных точек границ

Схема расположения границ публичного сервитута объекта



Масштаб 1:1000

Используемые условные знаки и обозначения:







- | | |
|---|---|
| №1 | - номер опоры |
|  | - граница публичного сервитута |
|  | - граница кадастрового деления |
|  | - граница населенного пункта |
|  | - граница земельного участка, имеющегося в ЕГРН |
|  | - граница ОКС, имеющаяся в ЕГРН |
|  | - граница охранной зоны, имеющейся в ЕГРН |
| 59:01:4413924:34 | - кадастровый номер земельного участка, имеющегося в ЕГРН |
| 59:01:4413924 | - номер кадастрового квартала |
| 1 ● | - обозначение характерных точек границ |

Схема расположения границ публичного сервитута объекта

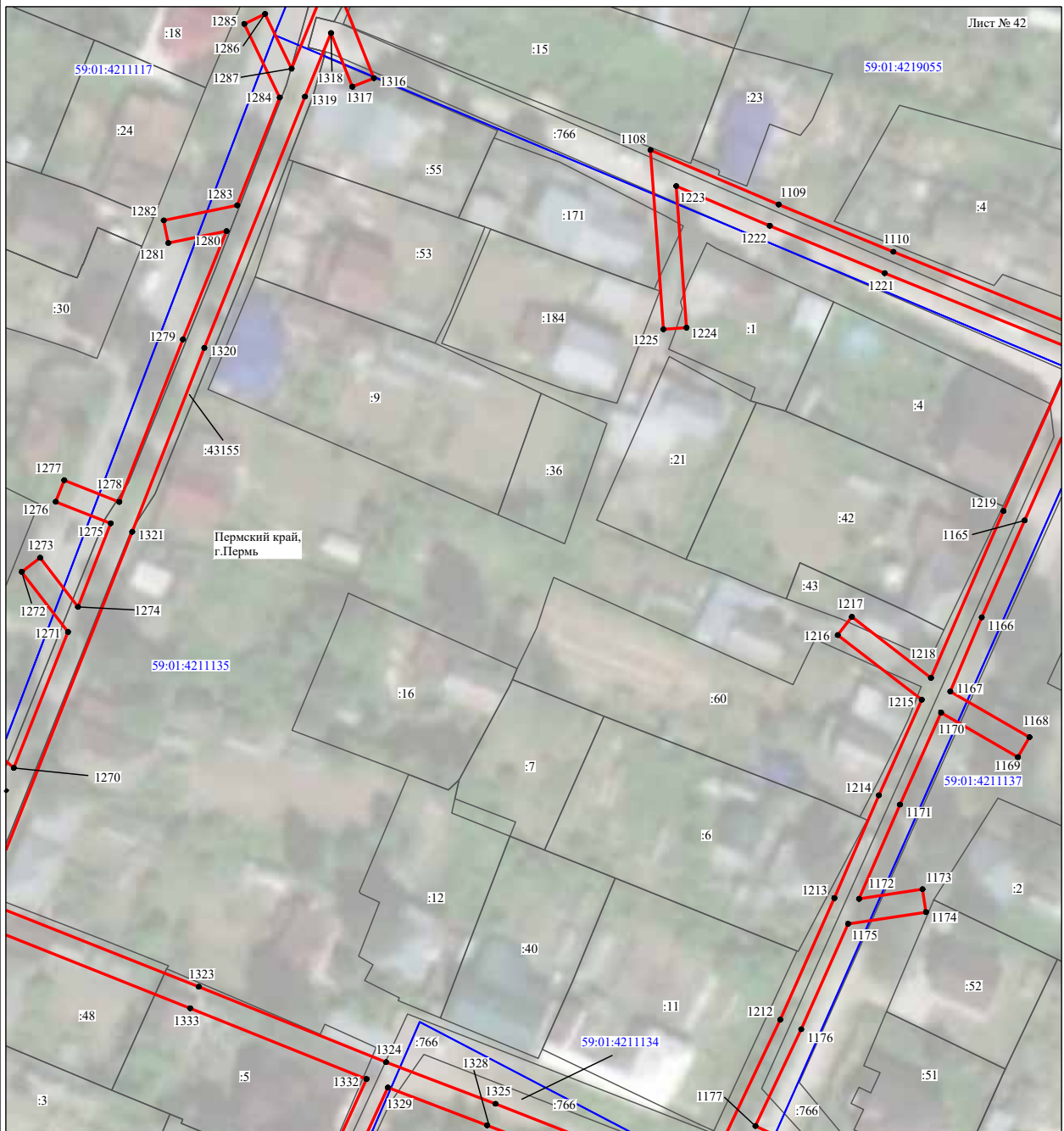


Масштаб 1:1000

Используемые условные знаки и обозначения:

- №1 - номер опоры
- граница публичного сервитута
- граница кадастрового деления
- граница населенного пункта
- граница земельного участка, имеющегося в ЕГРН
- граница ОКС, имеющаяся в ЕГРН
- граница охранной зоны, имеющейся в ЕГРН
- 59:01:4413924:34 - кадастровый номер земельного участка, имеющегося в ЕГРН
- 59:01:4413924 - номер кадастрового квартала
- 1 • - обозначение характерных точек границ

Схема расположения границ публичного сервитута объекта



Используемые условные знаки и обозначения:







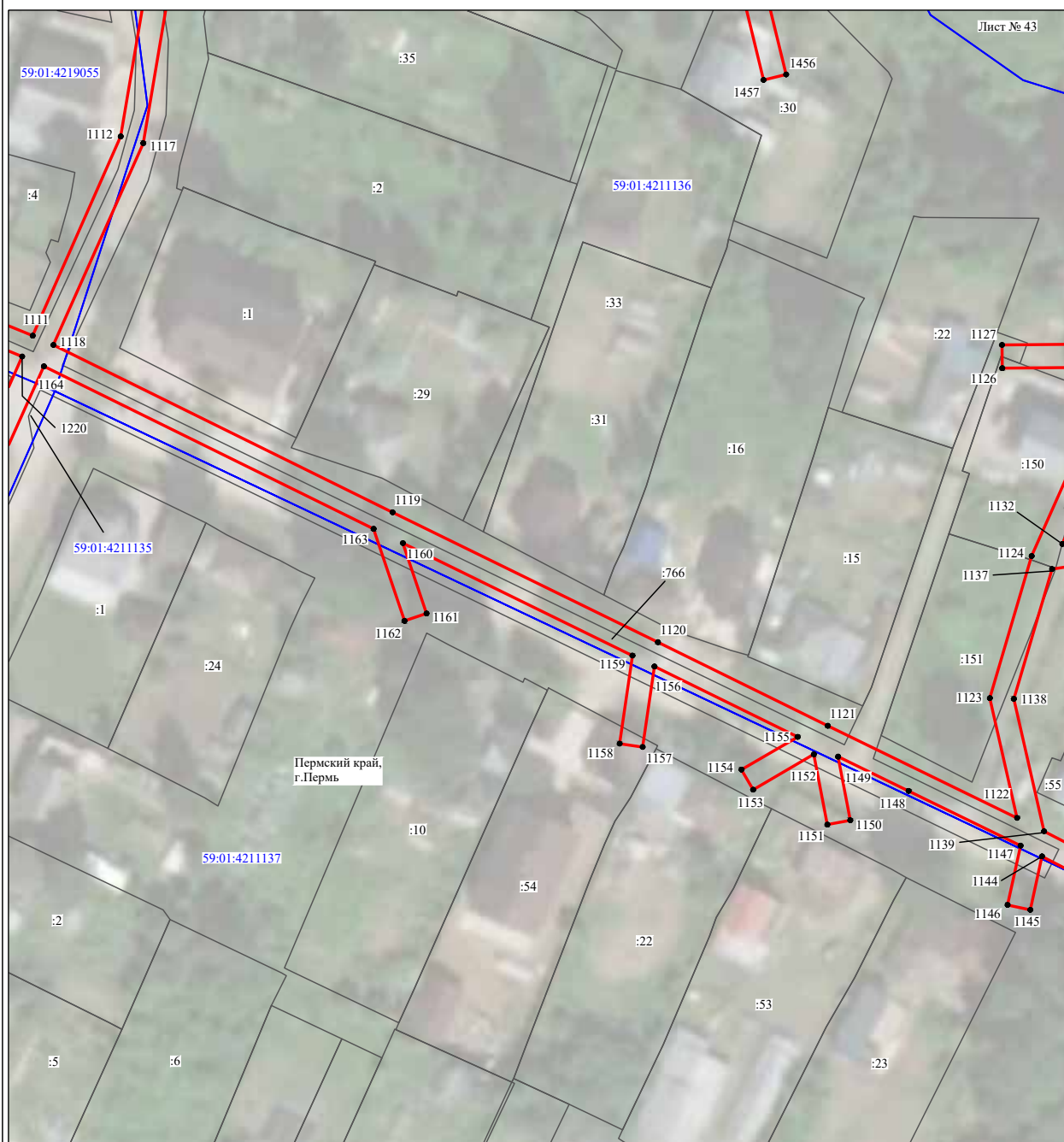
- | | |
|---|---|
| №1 | - номер опоры |
|  | - граница публичного сервитута |
|  | - граница кадастрового деления |
|  | - граница населенного пункта |
|  | - граница земельного участка, имеющегося в ЕГРН |
|  | - граница ОКС, имеющаяся в ЕГРН |
|  | - граница охранной зоны, имеющейся в ЕГРН |
| 59:01:4413924:34 | - кадастровый номер земельного участка, имеющегося в ЕГРН |
| 59:01:4413924 | - номер кадастрового квартала |
| 1 ● | - обозначение характерных точек границ |

Схема расположения границ публичного сервитута объекта

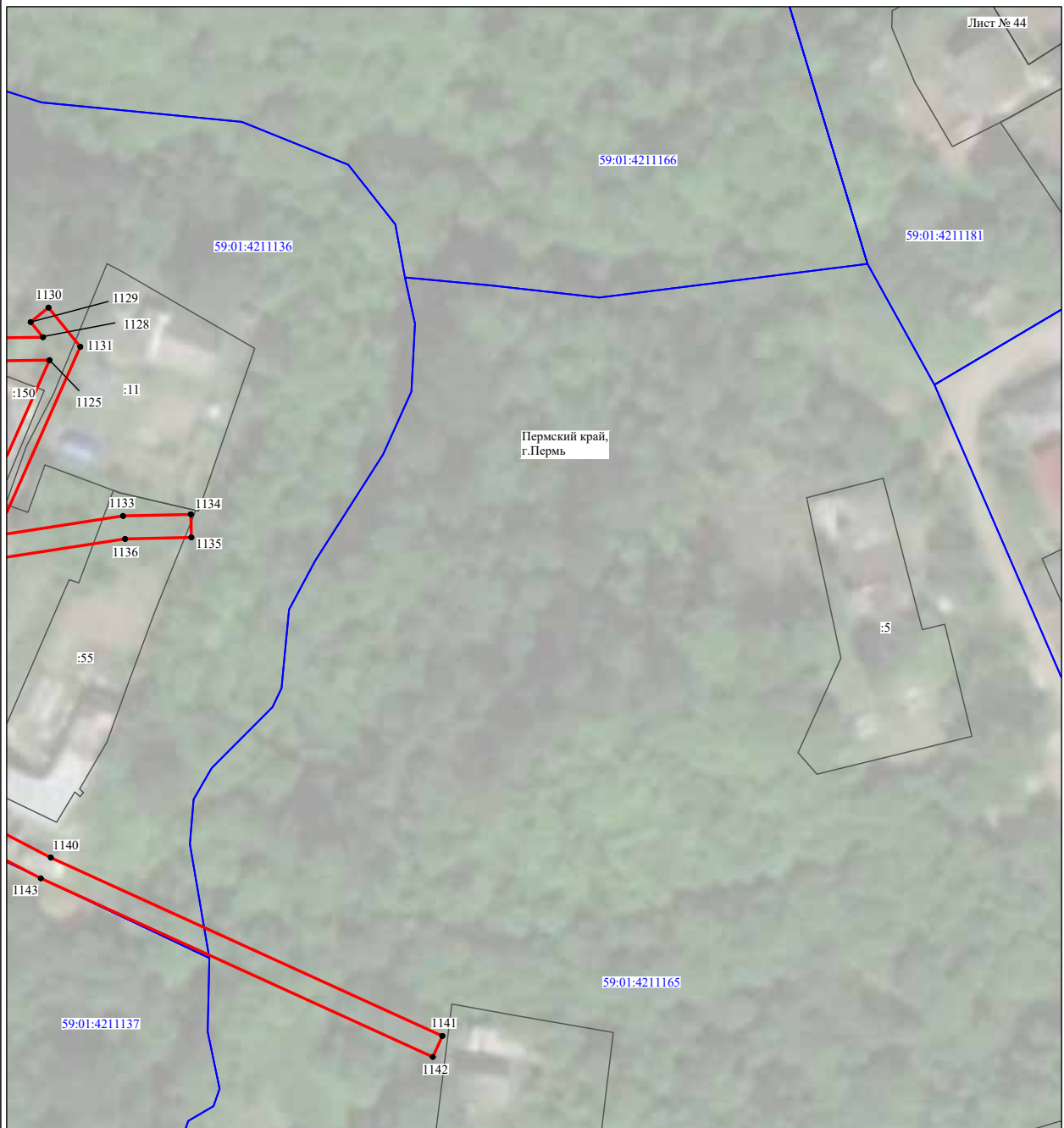


Масштаб 1:1000

Используемые условные знаки и обозначения:

- №1 - номер опоры
- граница публичного сервитута
- граница кадастрового деления
- граница населенного пункта
- граница земельного участка, имеющегося в ЕГРН
- граница ОКС, имеющаяся в ЕГРН
- граница охранной зоны, имеющейся в ЕГРН
- 59:01:4413924:34 - кадастровый номер земельного участка, имеющегося в ЕГРН
- 59:01:4413924 - номер кадастрового квартала
- 1 ● - обозначение характерных точек границ

Схема расположения границ публичного сервитута объекта



Масштаб 1:1000

Используемые условные знаки и обозначения:







- | | |
|---|---|
| №1 | - номер опоры |
|  | - граница публичного сервитута |
|  | - граница кадастрового деления |
|  | - граница населенного пункта |
|  | - граница земельного участка, имеющегося в ЕГРН |
|  | - граница ОКС, имеющаяся в ЕГРН |
|  | - граница охранной зоны, имеющейся в ЕГРН |
| 59:01:4413924:34 | - кадастровый номер земельного участка, имеющегося в ЕГРН |
| 59:01:4413924 | - номер кадастрового квартала |
| 1 ● | - обозначение характерных точек границ |

Схема расположения границ публичного сервитута объекта



Масштаб 1:1000

Используемые условные знаки и обозначения:

- №1 - номер опоры
- - граница публичного сервитута
- - граница кадастрового деления
- - граница населенного пункта
- - граница земельного участка, имеющегося в ЕГРН
- - граница ОКС, имеющаяся в ЕГРН
- - граница охранной зоны, имеющейся в ЕГРН
- 59:01:4413924:34 - кадастровый номер земельного участка, имеющегося в ЕГРН
- 59:01:4413924 - номер кадастрового квартала
- 1 ● - обозначение характерных точек границ

Схема расположения границ публичного сервитута объекта



Масштаб 1:1000

Используемые условные знаки и обозначения:







- | | |
|---|---|
| №1 | - номер опоры |
|  | - граница публичного сервитута |
|  | - граница кадастрового деления |
|  | - граница населенного пункта |
|  | - граница земельного участка, имеющегося в ЕГРН |
|  | - граница ОКС, имеющаяся в ЕГРН |
|  | - граница охранной зоны, имеющейся в ЕГРН |
| 59:01:4413924:34 | - кадастровый номер земельного участка, имеющегося в ЕГРН |
| 59:01:4413924 | - номер кадастрового квартала |
| 1 ● | - обозначение характерных точек границ |

Схема расположения границ публичного сервитута объекта

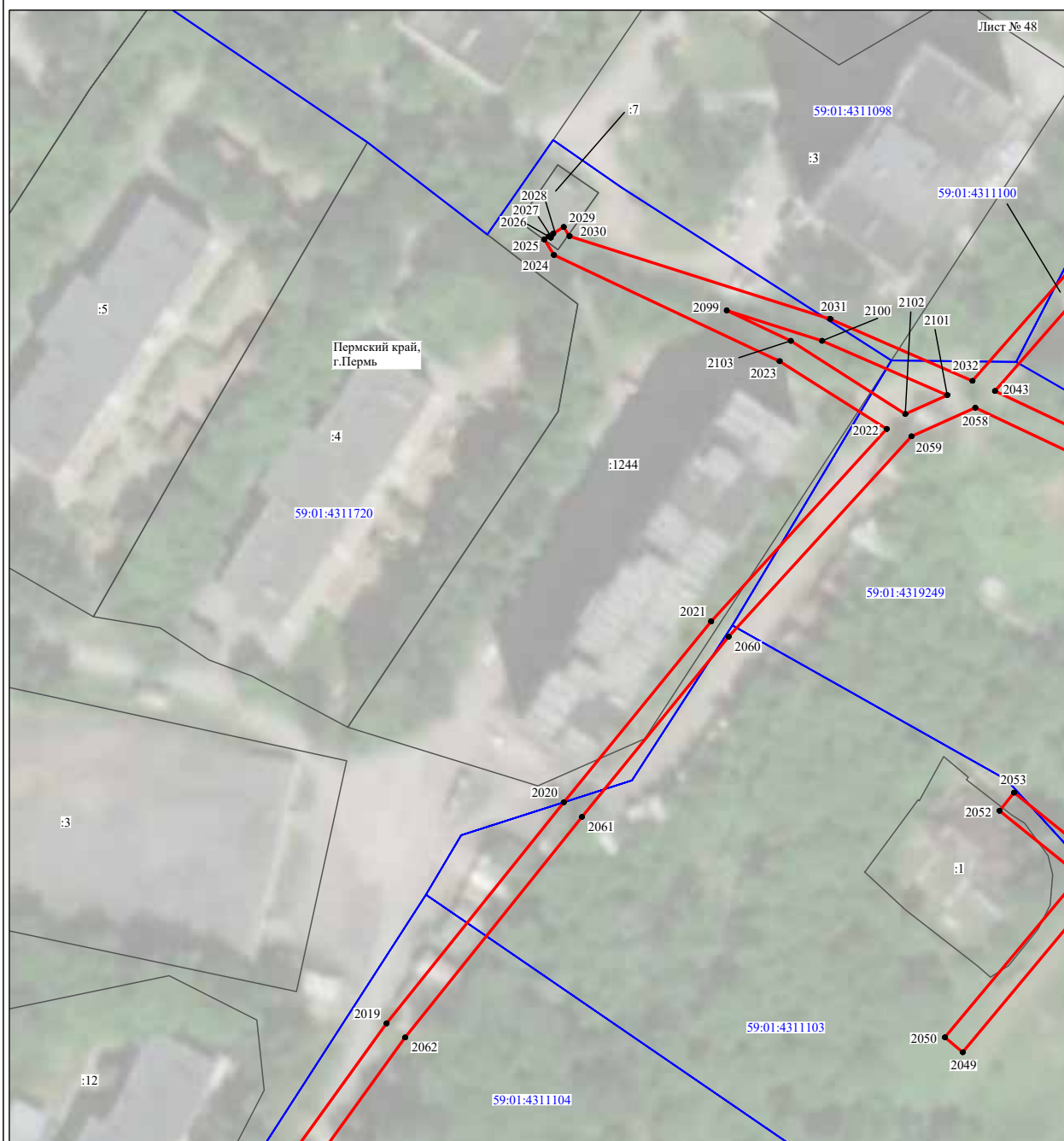


Масштаб 1:1000

Используемые условные знаки и обозначения:

- №1 - номер опоры
- - граница публичного сервитута
- - граница кадастрового деления
- - граница населенного пункта
- - граница земельного участка, имеющегося в ЕГРН
- - граница ОКС, имеющаяся в ЕГРН
- - граница охранной зоны, имеющейся в ЕГРН
- 59:01:4413924:34 - кадастровый номер земельного участка, имеющегося в ЕГРН
- 59:01:4413924 - номер кадастрового квартала
- 1 ● - обозначение характерных точек границ

Схема расположения границ публичного сервитута объекта



Масштаб 1:1000

Используемые условные знаки и обозначения:







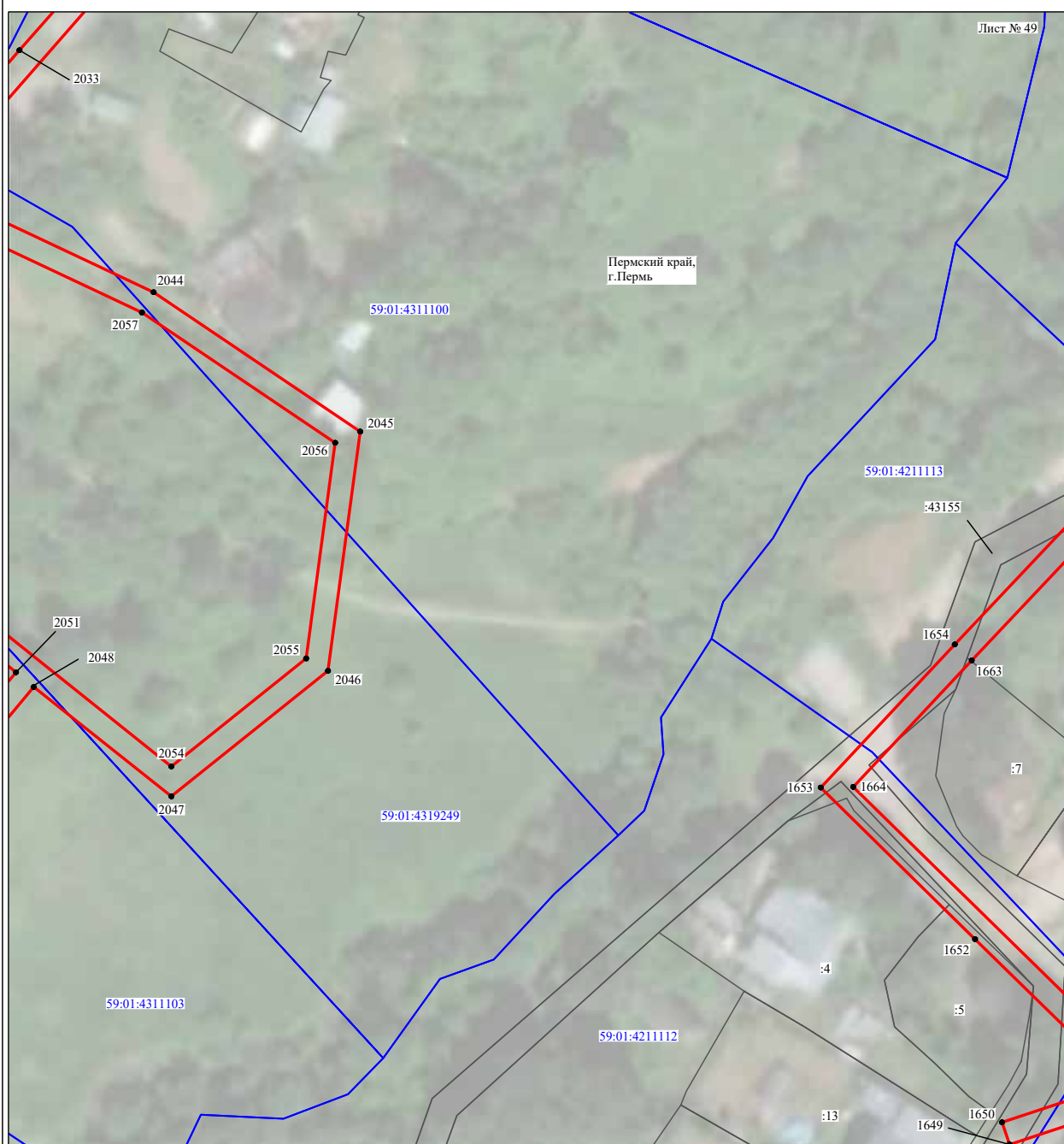
- | | |
|---|---|
| №1 | - номер опоры |
|  | - граница публичного сервитута |
|  | - граница кадастрового деления |
|  | - граница населенного пункта |
|  | - граница земельного участка, имеющегося в ЕГРН |
|  | - граница ОКС, имеющаяся в ЕГРН |
|  | - граница охранной зоны, имеющейся в ЕГРН |
| 59:01:4413924:34 | - кадастровый номер земельного участка, имеющегося в ЕГРН |
| 59:01:4413924 | - номер кадастрового квартала |
| 1 ● | - обозначение характерных точек границ |

Схема расположения границ публичного сервитута объекта

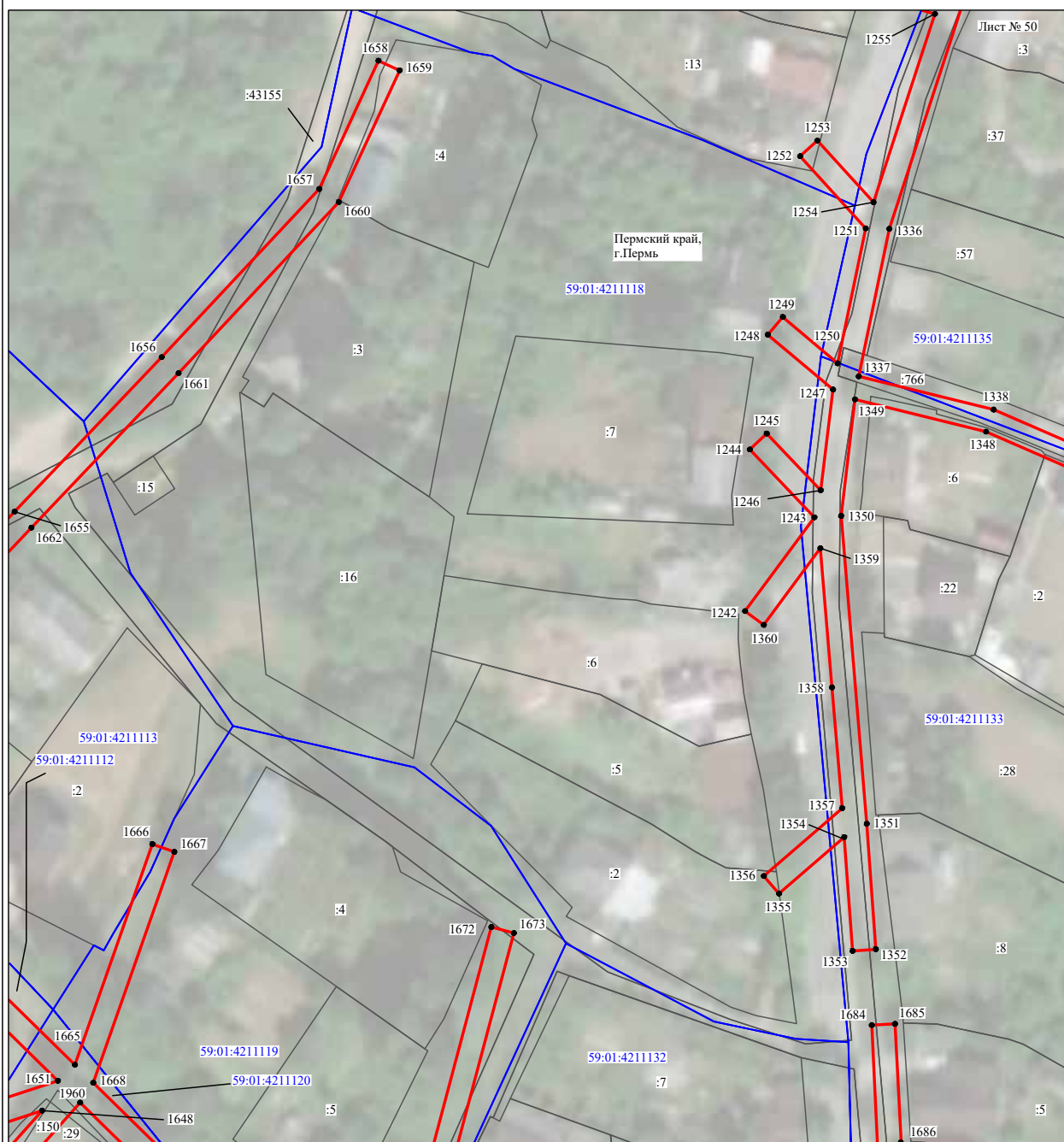


Масштаб 1:1000

Используемые условные знаки и обозначения:

- №1 - номер опоры
- граница публичного сервитута
- граница кадастрового деления
- граница населенного пункта
- граница земельного участка, имеющегося в ЕГРН
- граница ОКС, имеющаяся в ЕГРН
- граница охранной зоны, имеющейся в ЕГРН
- 59:01:4413924:34 - кадастровый номер земельного участка, имеющегося в ЕГРН
- 59:01:4413924 - номер кадастрового квартала
- 1 • - обозначение характерных точек границ

Схема расположения границ публичного сервитута объекта

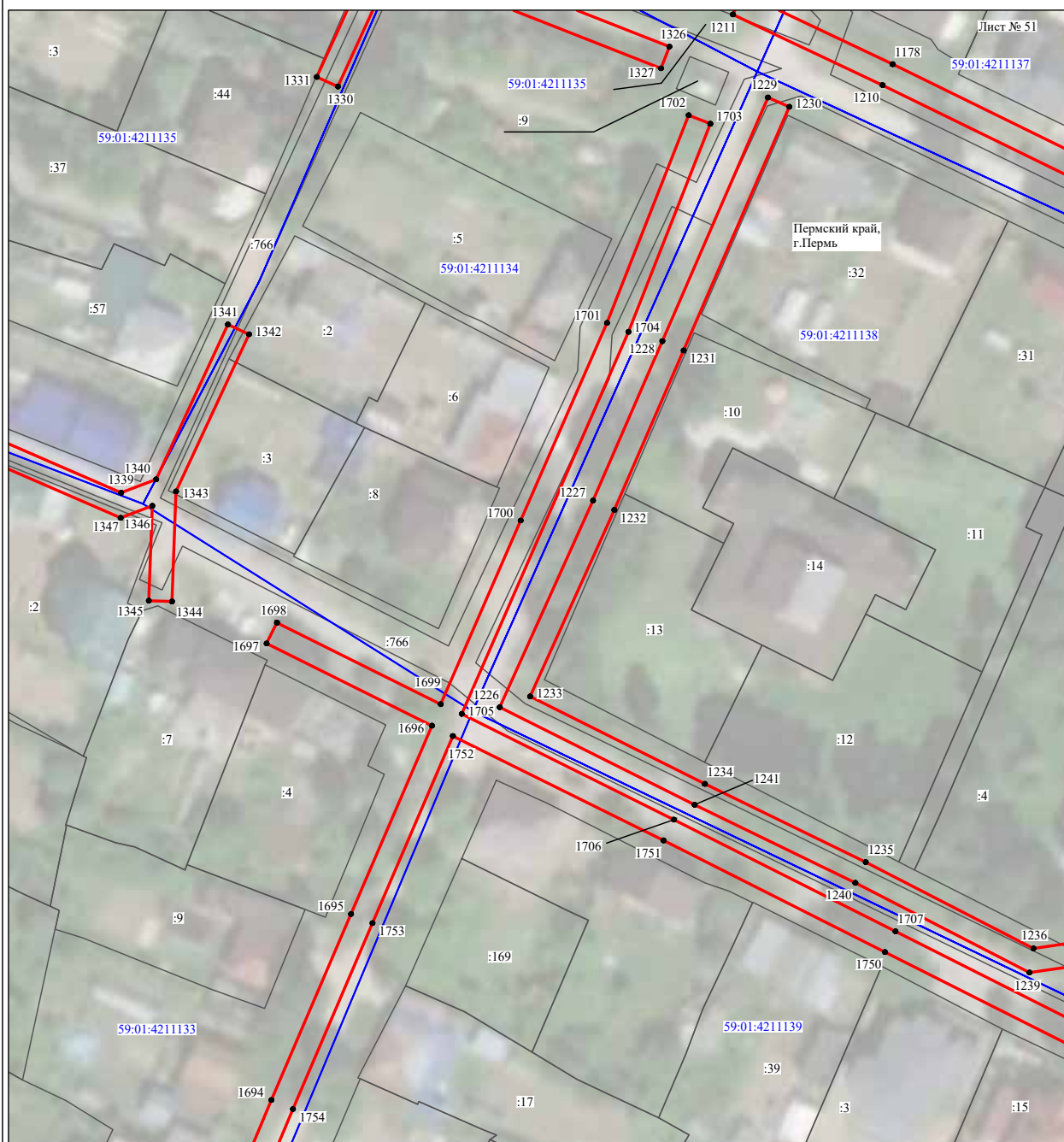


Масштаб 1:1000

Используемые условные знаки и обозначения:

- | | |
|--|---|
| №1 | - номер опоры |
| — | - граница публичного сервитута |
| — | - граница кадастрового деления |
| — | - граница населенного пункта |
| — | - граница земельного участка, имеющегося в ЕГРН |
| — | - граница ОКС, имеющаяся в ЕГРН |
| — | - граница охранной зоны, имеющейся в ЕГРН |
| 59:01:4413924:34 | - кадастровый номер земельного участка, имеющегося в ЕГРН |
| 59:01:4413924 | - номер кадастрового квартала |
| 1 ● | - обозначение характерных точек границ |

Схема расположения границ публичного сервитута объекта

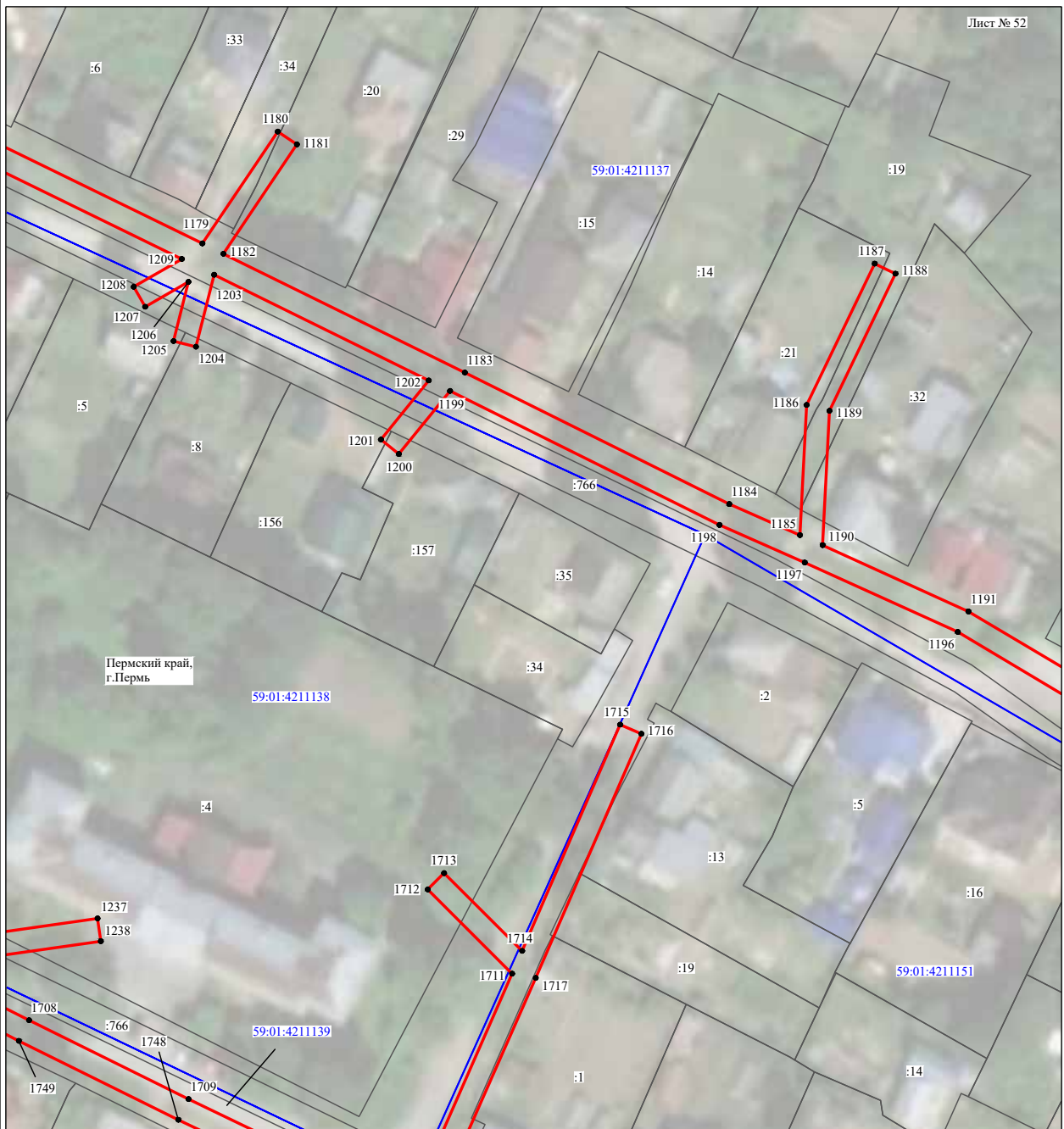


Масштаб 1:1000

Используемые условные знаки и обозначения:

- №1 - номер опоры
- - граница публичного сервитута
- - граница кадастрового деления
- - граница населенного пункта
- - граница земельного участка, имеющегося в ЕГРН
- - граница ОКС, имеющаяся в ЕГРН
- - граница охранной зоны, имеющейся в ЕГРН
- 59:01:4413924:34 - кадастровый номер земельного участка, имеющегося в ЕГРН
- 59:01:4413924 - номер кадастрового квартала
- 1 ● - обозначение характерных точек границ

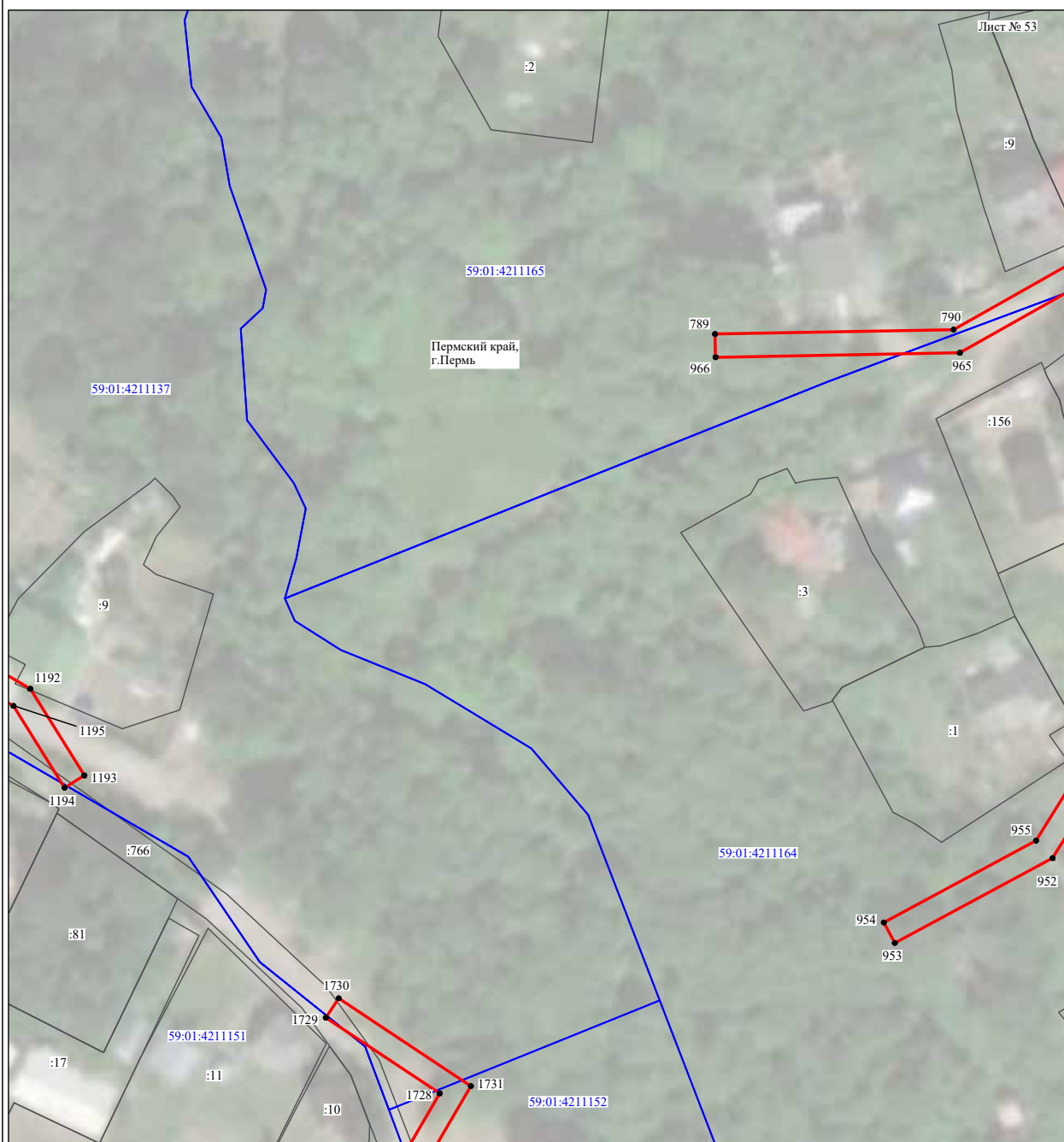
Схема расположения границ публичного сервитута объекта



Используемые условные знаки и обозначения:

- | | |
|------------------|---|
| №1 | - номер опоры |
| | - граница публичного сервитута |
| | - граница кадастрового деления |
| | - граница населенного пункта |
| | - граница земельного участка, имеющегося в ЕГРН |
| | - граница ОКС, имеющаяся в ЕГРН |
| | - граница охранной зоны, имеющейся в ЕГРН |
| 59:01:4413924:34 | - кадастровый номер земельного участка, имеющегося в ЕГРН |
| 59:01:4413924 | - номер кадастрового квартала |
| 1 ● | - обозначение характерных точек границ |

Схема расположения границ публичного сервитута объекта

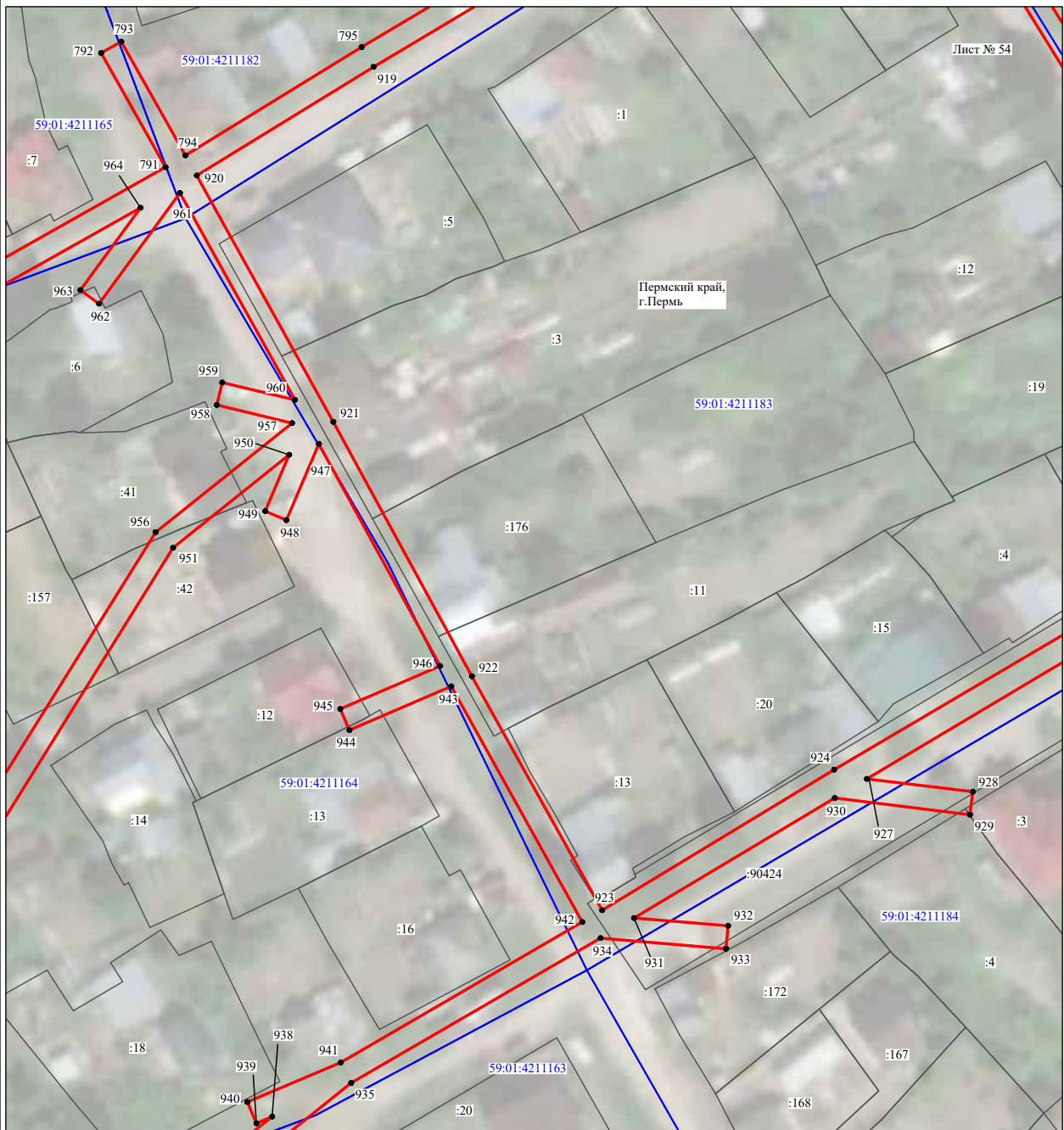


Масштаб 1:1000

Используемые условные знаки и обозначения:

- | | |
|------------------|---|
| №1 | - номер опоры |
| | - граница публичного сервитута |
| | - граница кадастрового деления |
| | - граница населенного пункта |
| | - граница земельного участка, имеющегося в ЕГРН |
| | - граница ОКС, имеющаяся в ЕГРН |
| | - граница охранной зоны, имеющейся в ЕГРН |
| 59:01:4413924:34 | - кадастровый номер земельного участка, имеющегося в ЕГРН |
| 59:01:4413924 | - номер кадастрового квартала |
| 1 ● | - обозначение характерных точек границ |

Схема расположения границ публичного сервитута объекта



Используемые условные знаки и обозначения:

- | | |
|------------------|---|
| №1 | - номер опоры |
| | - граница публичного сервитута |
| | - граница кадастрового деления |
| | - граница населенного пункта |
| | - граница земельного участка, имеющегося в ЕГРН |
| | - граница ОКС, имеющаяся в ЕГРН |
| | - граница охранной зоны, имеющейся в ЕГРН |
| 59:01:4413924:34 | - кадастровый номер земельного участка, имеющегося в ЕГРН |
| 59:01:4413924 | - номер кадастрового квартала |
| 1 ● | - обозначение характерных точек границ |

Схема расположения границ публичного сервитута объекта

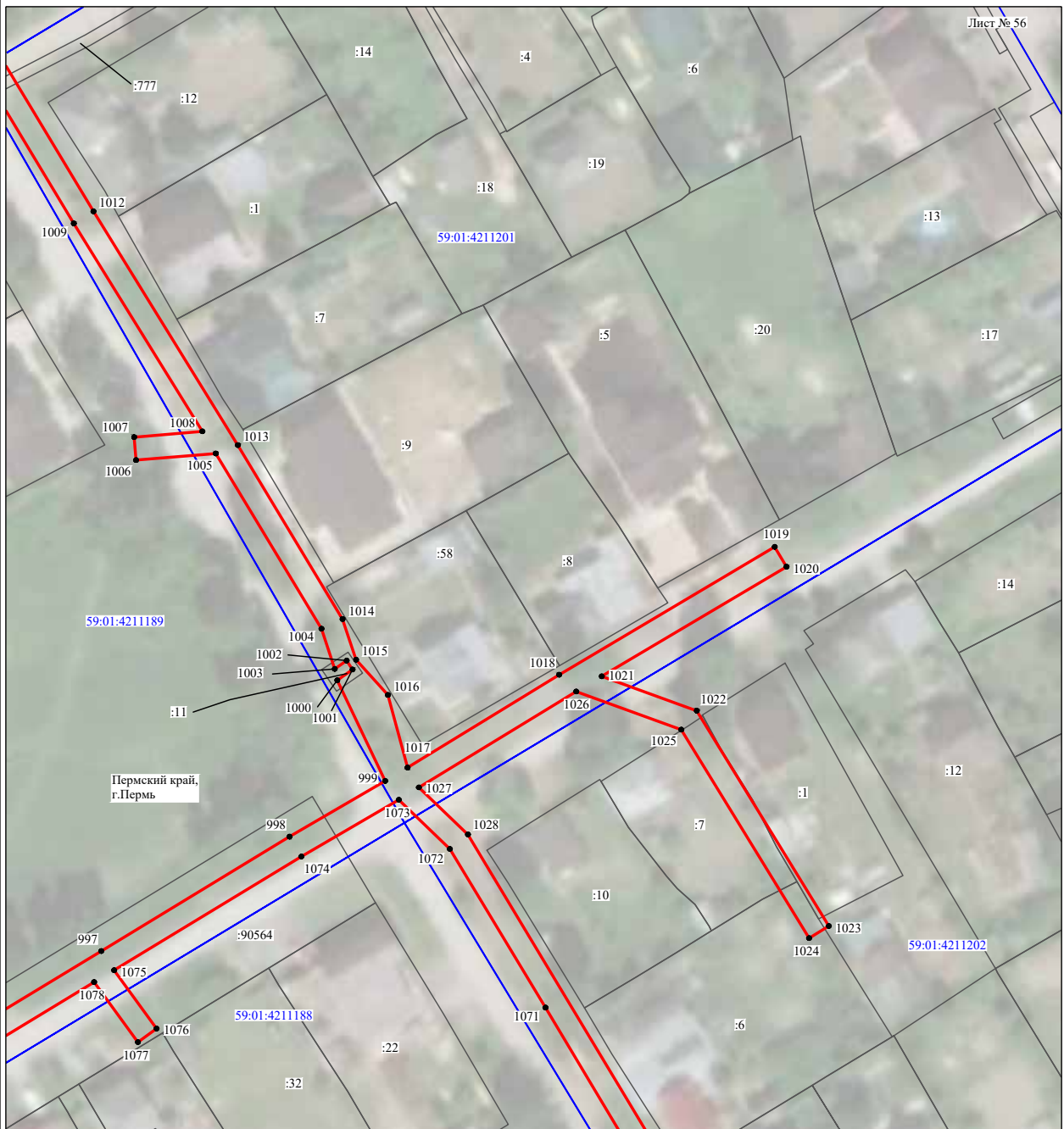


Масштаб 1:1000

Используемые условные знаки и обозначения:

- №1 - номер опоры
- граница публичного сервитута
- граница кадастрового деления
- граница населенного пункта
- граница земельного участка, имеющегося в ЕГРН
- граница ОКС, имеющаяся в ЕГРН
- граница охранной зоны, имеющейся в ЕГРН
- 59:01:4413924:34 - кадастровый номер земельного участка, имеющегося в ЕГРН
- 59:01:4413924 - номер кадастрового квартала
- 1 ● - обозначение характерных точек границ

Схема расположения границ публичного сервитута объекта



Масштаб 1:1000

Используемые условные знаки и обозначения:

- | | |
|------------------|---|
| №1 | - номер опоры |
| | - граница публичного сервитута |
| | - граница кадастрового деления |
| | - граница населенного пункта |
| | - граница земельного участка, имеющегося в ЕГРН |
| | - граница ОКС, имеющаяся в ЕГРН |
| | - граница охранной зоны, имеющейся в ЕГРН |
| 59:01:4413924:34 | - кадастровый номер земельного участка, имеющегося в ЕГРН |
| 59:01:4413924 | - номер кадастрового квартала |
| 1 ● | - обозначение характерных точек границ |

Схема расположения границ публичного сервитута объекта

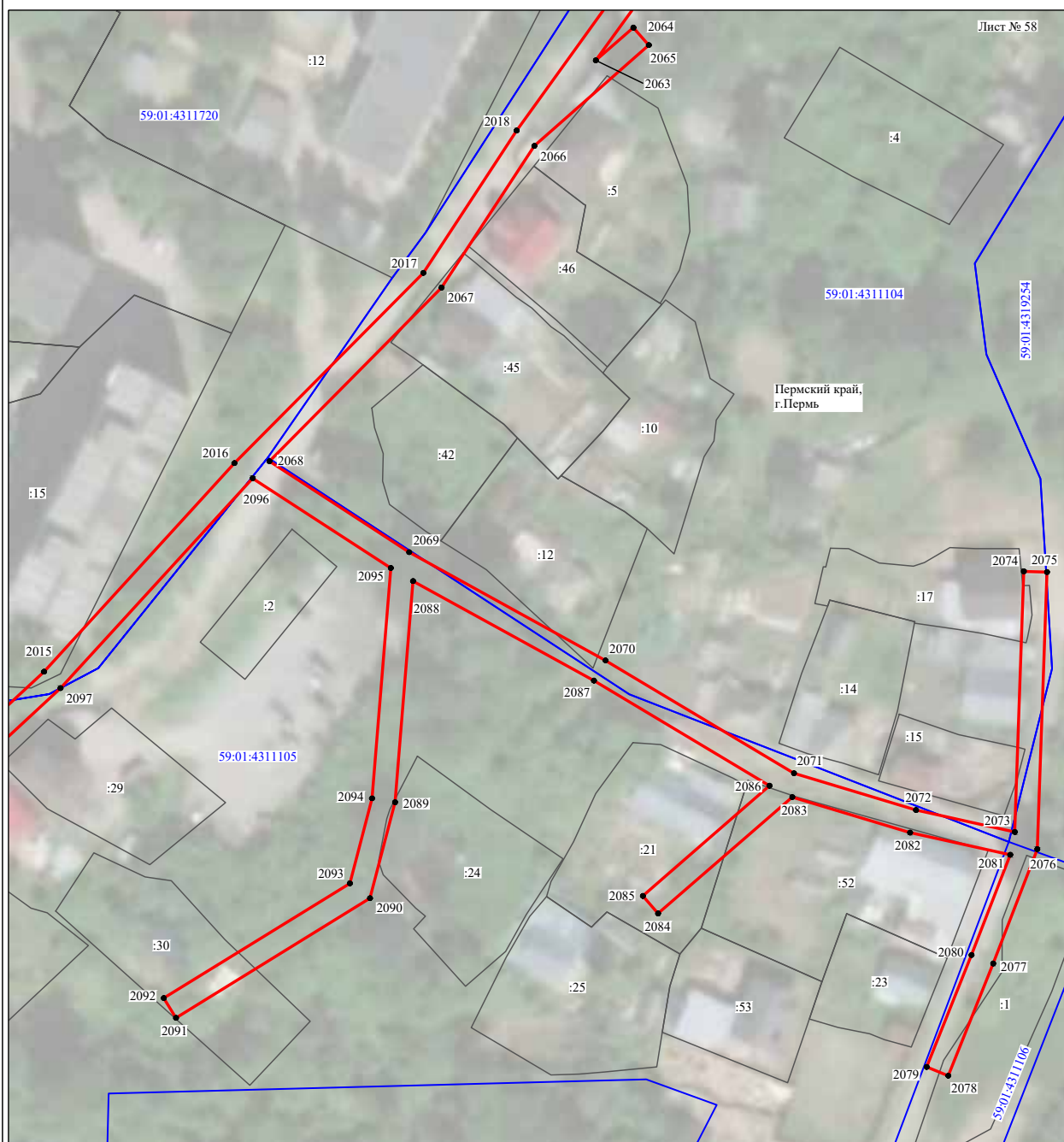


Масштаб 1:1000

Используемые условные знаки и обозначения:

- №1 - номер опоры
- - граница публичного сервитута
- - граница кадастрового деления
- - граница населенного пункта
- - граница земельного участка, имеющегося в ЕГРН
- - граница ОКС, имеющаяся в ЕГРН
- - граница охранной зоны, имеющейся в ЕГРН
- 59:01:4413924:34 - кадастровый номер земельного участка, имеющегося в ЕГРН
- 59:01:4413924 - номер кадастрового квартала
- 1 ● - обозначение характерных точек границ

Схема расположения границ публичного сервитута объекта



Масштаб 1:1000

Используемые условные знаки и обозначения:







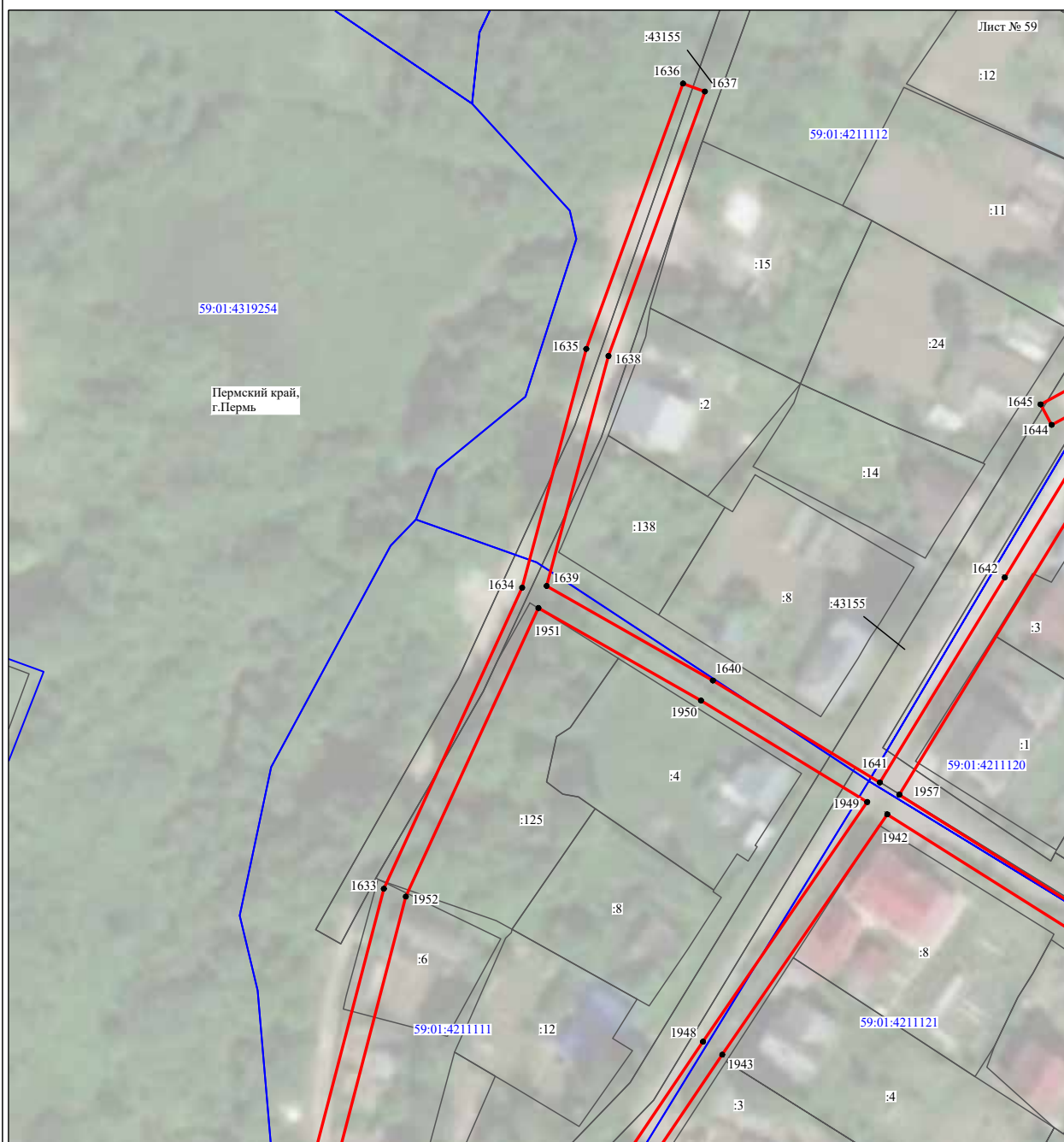
- | | |
|---|---|
| №1 | - номер опоры |
|  | - граница публичного сервитута |
|  | - граница кадастрового деления |
|  | - граница населенного пункта |
|  | - граница земельного участка, имеющегося в ЕГРН |
|  | - граница ОКС, имеющаяся в ЕГРН |
|  | - граница охранной зоны, имеющейся в ЕГРН |
| 59:01:4413924:34 | - кадастровый номер земельного участка, имеющегося в ЕГРН |
| 59:01:4413924 | - номер кадастрового квартала |
| 1 ● | - обозначение характерных точек границ |

Схема расположения границ публичного сервитута объекта



Масштаб 1:1000

Используемые условные знаки и обозначения:







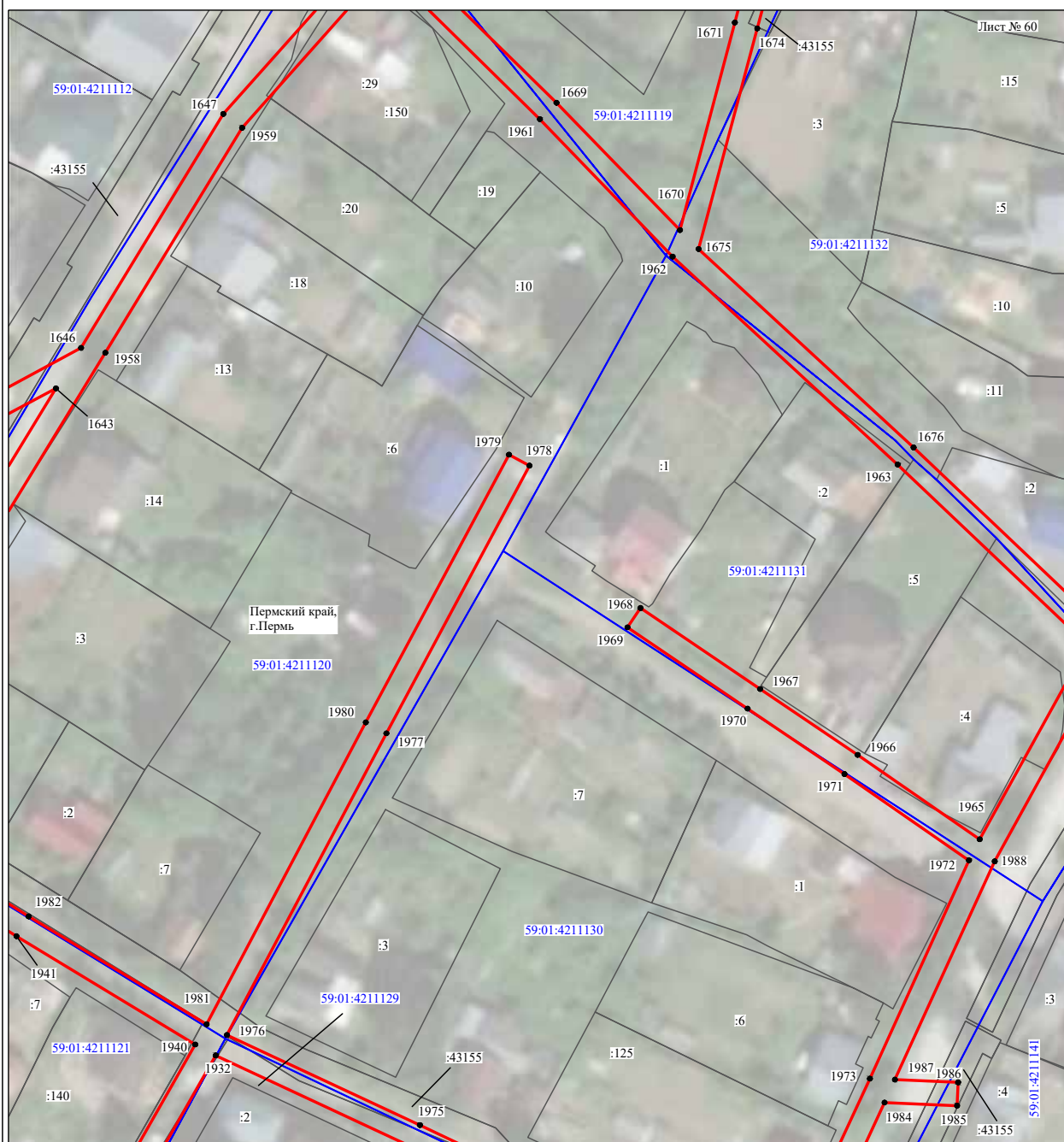
- | | |
|---|---|
| №1 | - номер опоры |
|  | - граница публичного сервитута |
|  | - граница кадастрового деления |
|  | - граница населенного пункта |
|  | - граница земельного участка, имеющегося в ЕГРН |
|  | - граница ОКС, имеющаяся в ЕГРН |
|  | - граница охранной зоны, имеющейся в ЕГРН |
| 59:01:4413924:34 | - кадастровый номер земельного участка, имеющегося в ЕГРН |
| 59:01:4413924 | - номер кадастрового квартала |
| 1 ● | - обозначение характерных точек границ |

Схема расположения границ публичного сервитута объекта



Масштаб 1:1000

Используемые условные знаки и обозначения:







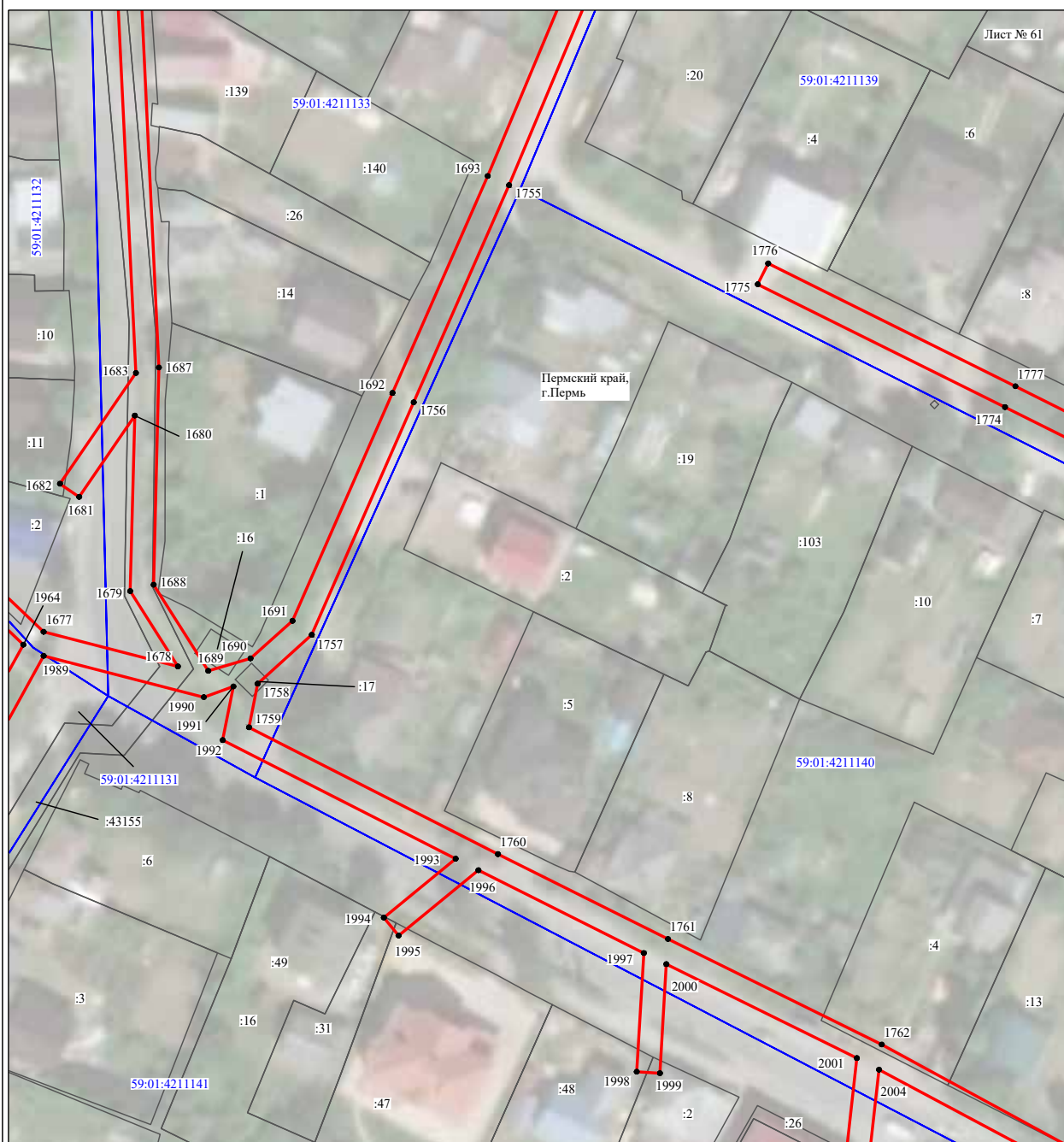
- | | |
|---|---|
| №1 | - номер опоры |
|  | - граница публичного сервитута |
|  | - граница кадастрового деления |
|  | - граница населенного пункта |
|  | - граница земельного участка, имеющегося в ЕГРН |
|  | - граница ОКС, имеющаяся в ЕГРН |
|  | - граница охранной зоны, имеющейся в ЕГРН |
| 59:01:4413924:34 | - кадастровый номер земельного участка, имеющегося в ЕГРН |
| 59:01:4413924 | - номер кадастрового квартала |
| 1 ● | - обозначение характерных точек границ |

Схема расположения границ публичного сервитута объекта

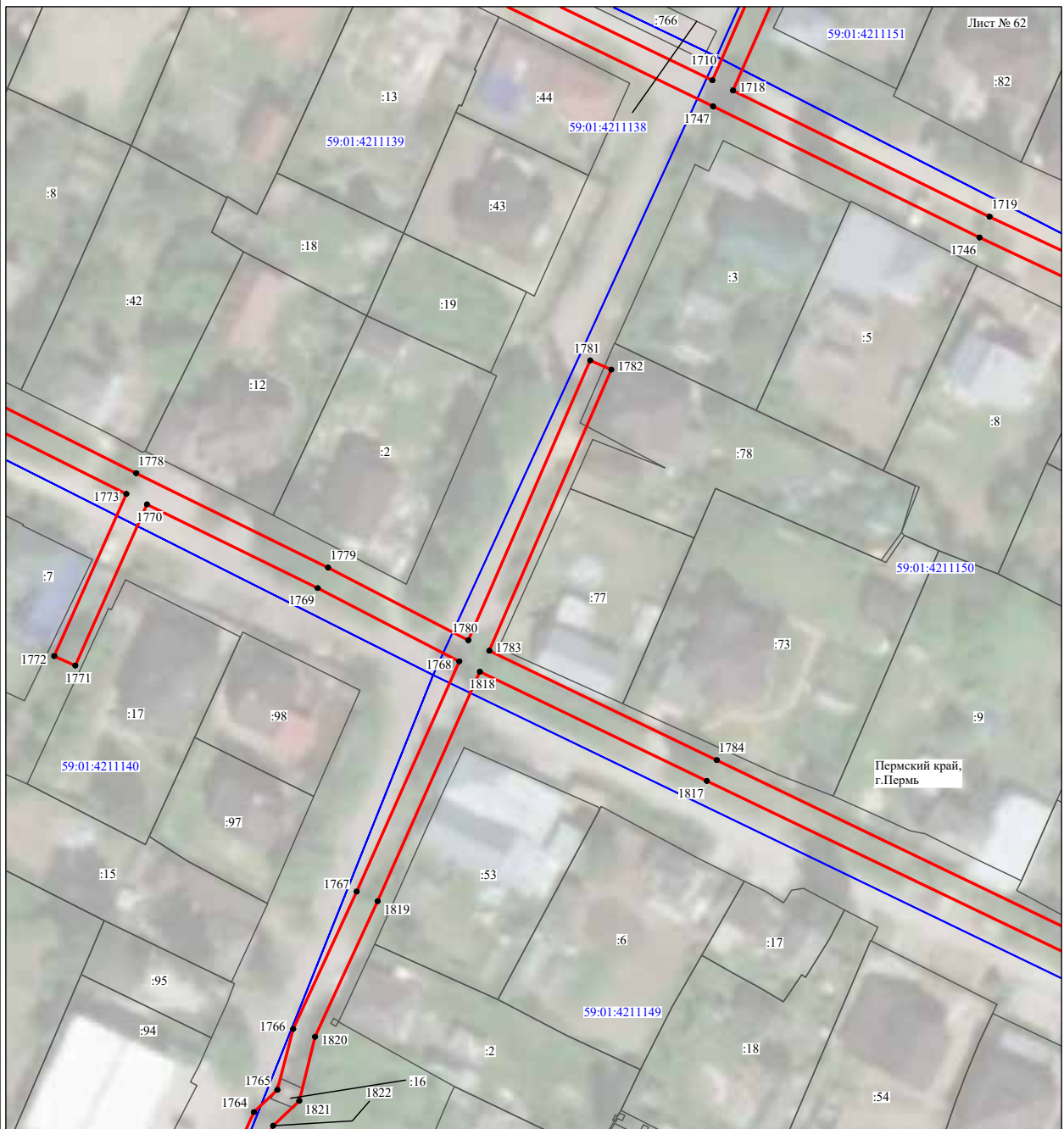


Масштаб 1:1000

Используемые условные знаки и обозначения:

- №1 - номер опоры
- граница публичного сервитута
- граница кадастрового деления
- граница населенного пункта
- граница земельного участка, имеющегося в ЕГРН
- граница ОКС, имеющаяся в ЕГРН
- граница охранной зоны, имеющейся в ЕГРН
- 59:01:4413924:34 - кадастровый номер земельного участка, имеющегося в ЕГРН
- 59:01:4413924 - номер кадастрового квартала
- 1 ● - обозначение характерных точек границ

Схема расположения границ публичного сервитута объекта



Масштаб 1:1000

Используемые условные знаки и обозначения:







- | | |
|---|---|
| №1 | - номер опоры |
|  | - граница публичного сервитута |
|  | - граница кадастрового деления |
|  | - граница населенного пункта |
|  | - граница земельного участка, имеющегося в ЕГРН |
|  | - граница ОКС, имеющаяся в ЕГРН |
|  | - граница охранной зоны, имеющейся в ЕГРН |
| 59:01:4413924:34 | - кадастровый номер земельного участка, имеющегося в ЕГРН |
| 59:01:4413924 | - номер кадастрового квартала |
| 1 ● | - обозначение характерных точек границ |

Схема расположения границ публичного сервитута объекта

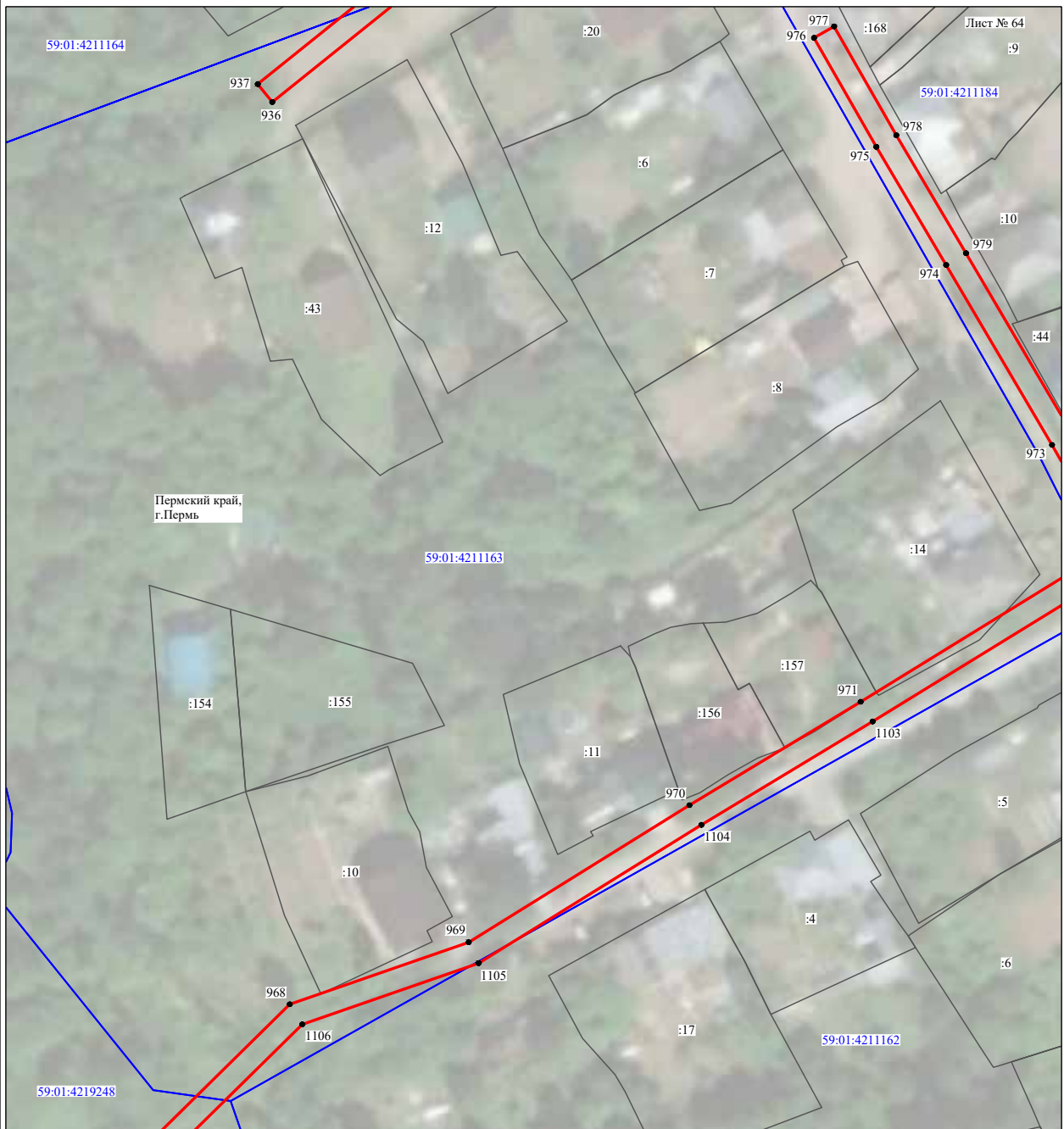


Масштаб 1:1000

Используемые условные знаки и обозначения:

- №1 - номер опоры
- граница публичного сервитута
- граница кадастрового деления
- граница населенного пункта
- граница земельного участка, имеющегося в ЕГРН
- граница ОКС, имеющаяся в ЕГРН
- граница охранной зоны, имеющейся в ЕГРН
- 59:01:4413924:34 - кадастровый номер земельного участка, имеющегося в ЕГРН
- 59:01:4413924 - номер кадастрового квартала
- 1 ● - обозначение характерных точек границ

Схема расположения границ публичного сервитута объекта



Масштаб 1:1000

Используемые условные знаки и обозначения:







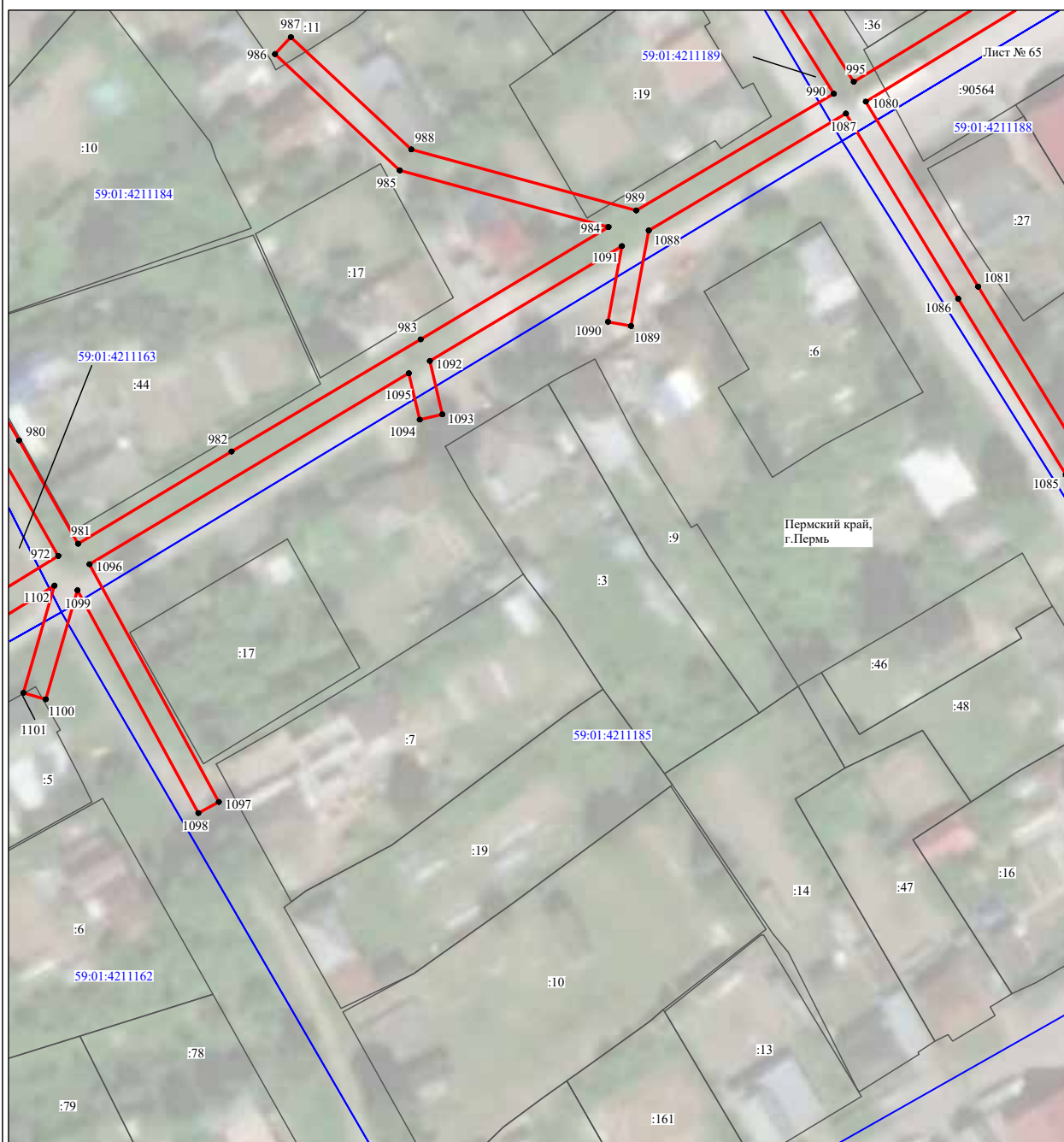
- | | |
|---|---|
| №1 | - номер опоры |
|  | - граница публичного сервитута |
|  | - граница кадастрового деления |
|  | - граница населенного пункта |
|  | - граница земельного участка, имеющегося в ЕГРН |
|  | - граница ОКС, имеющаяся в ЕГРН |
|  | - граница охранной зоны, имеющейся в ЕГРН |
| 59:01:4413924:34 | - кадастровый номер земельного участка, имеющегося в ЕГРН |
| 59:01:4413924 | - номер кадастрового квартала |
| 1 ● | - обозначение характерных точек границ |

Схема расположения границ публичного сервитута объекта



Масштаб 1:1000

Используемые условные знаки и обозначения:

- №1 - номер опоры
- граница публичного сервитута
- граница кадастрового деления
- граница населенного пункта
- граница земельного участка, имеющегося в ЕГРН
- граница ОКС, имеющаяся в ЕГРН
- граница охранной зоны, имеющейся в ЕГРН
- 59:01:4413924:34 - кадастровый номер земельного участка, имеющегося в ЕГРН
- 59:01:4413924 - номер кадастрового квартала
- 1 ● - обозначение характерных точек границ

Схема расположения границ публичного сервитута объекта



Масштаб 1:1000

Используемые условные знаки и обозначения:







- | | |
|---|---|
| №1 | - номер опоры |
|  | - граница публичного сервитута |
|  | - граница кадастрового деления |
|  | - граница населенного пункта |
|  | - граница земельного участка, имеющегося в ЕГРН |
|  | - граница ОКС, имеющаяся в ЕГРН |
|  | - граница охранной зоны, имеющейся в ЕГРН |
| 59:01:4413924:34 | - кадастровый номер земельного участка, имеющегося в ЕГРН |
| 59:01:4413924 | - номер кадастрового квартала |
| 1 ● | - обозначение характерных точек границ |

Схема расположения границ публичного сервитута объекта

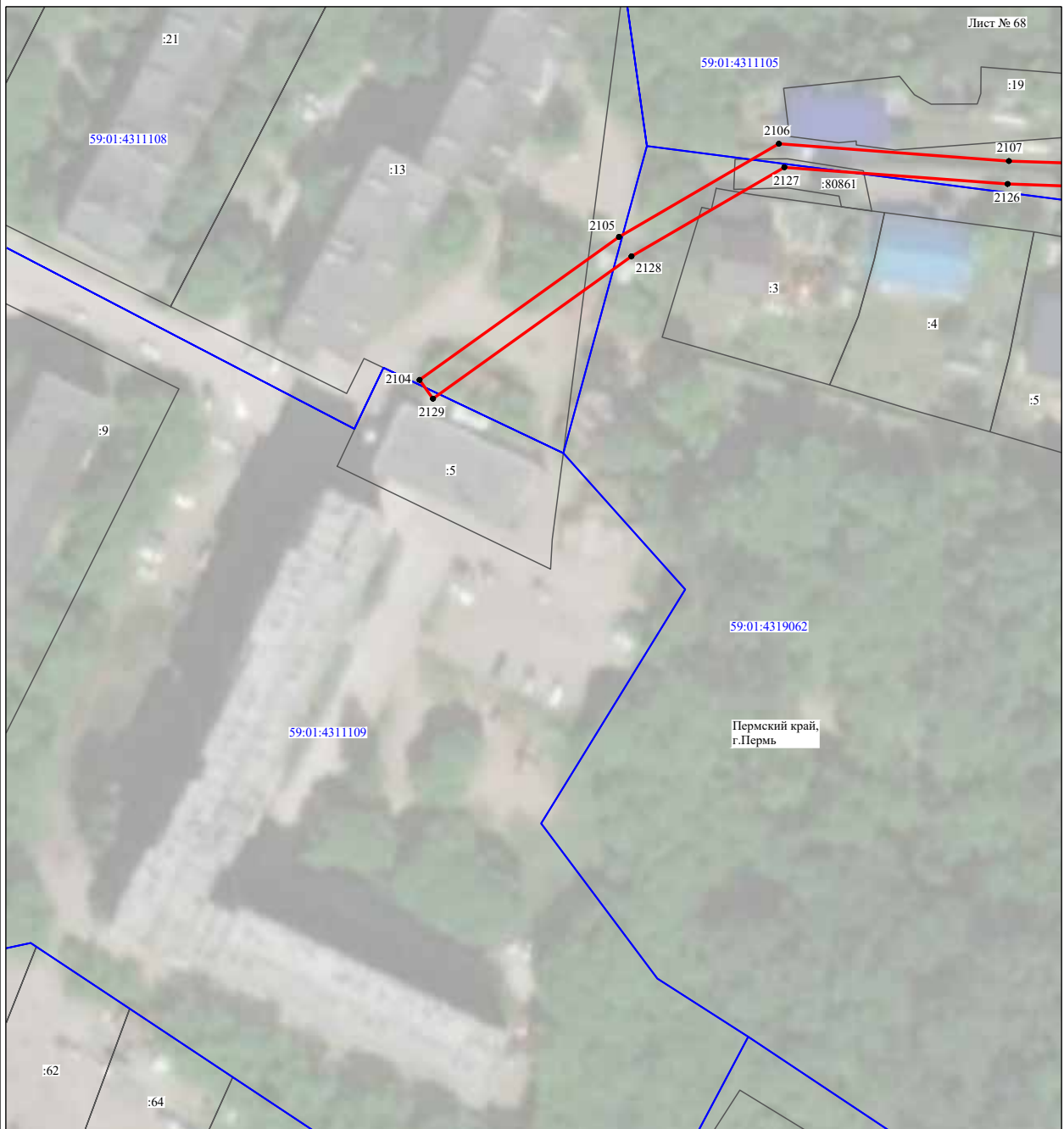


Масштаб 1:1000

Используемые условные знаки и обозначения:

- №1 - номер опоры
- - граница публичного сервитута
- - граница кадастрового деления
- - граница населенного пункта
- - граница земельного участка, имеющегося в ЕГРН
- - граница ОКС, имеющаяся в ЕГРН
- - граница охранной зоны, имеющейся в ЕГРН
- 59:01:4413924:34 - кадастровый номер земельного участка, имеющегося в ЕГРН
- 59:01:4413924 - номер кадастрового квартала
- 1 ● - обозначение характерных точек границ

Схема расположения границ публичного сервитута объекта



Масштаб 1:1000

Используемые условные знаки и обозначения:







- | | |
|---|---|
| №1 | - номер опоры |
|  | - граница публичного сервитута |
|  | - граница кадастрового деления |
|  | - граница населенного пункта |
|  | - граница земельного участка, имеющегося в ЕГРН |
|  | - граница ОКС, имеющаяся в ЕГРН |
|  | - граница охранной зоны, имеющейся в ЕГРН |
| 59:01:4413924:34 | - кадастровый номер земельного участка, имеющегося в ЕГРН |
| 59:01:4413924 | - номер кадастрового квартала |
| 1 ● | - обозначение характерных точек границ |

Схема расположения границ публичного сервитута объекта

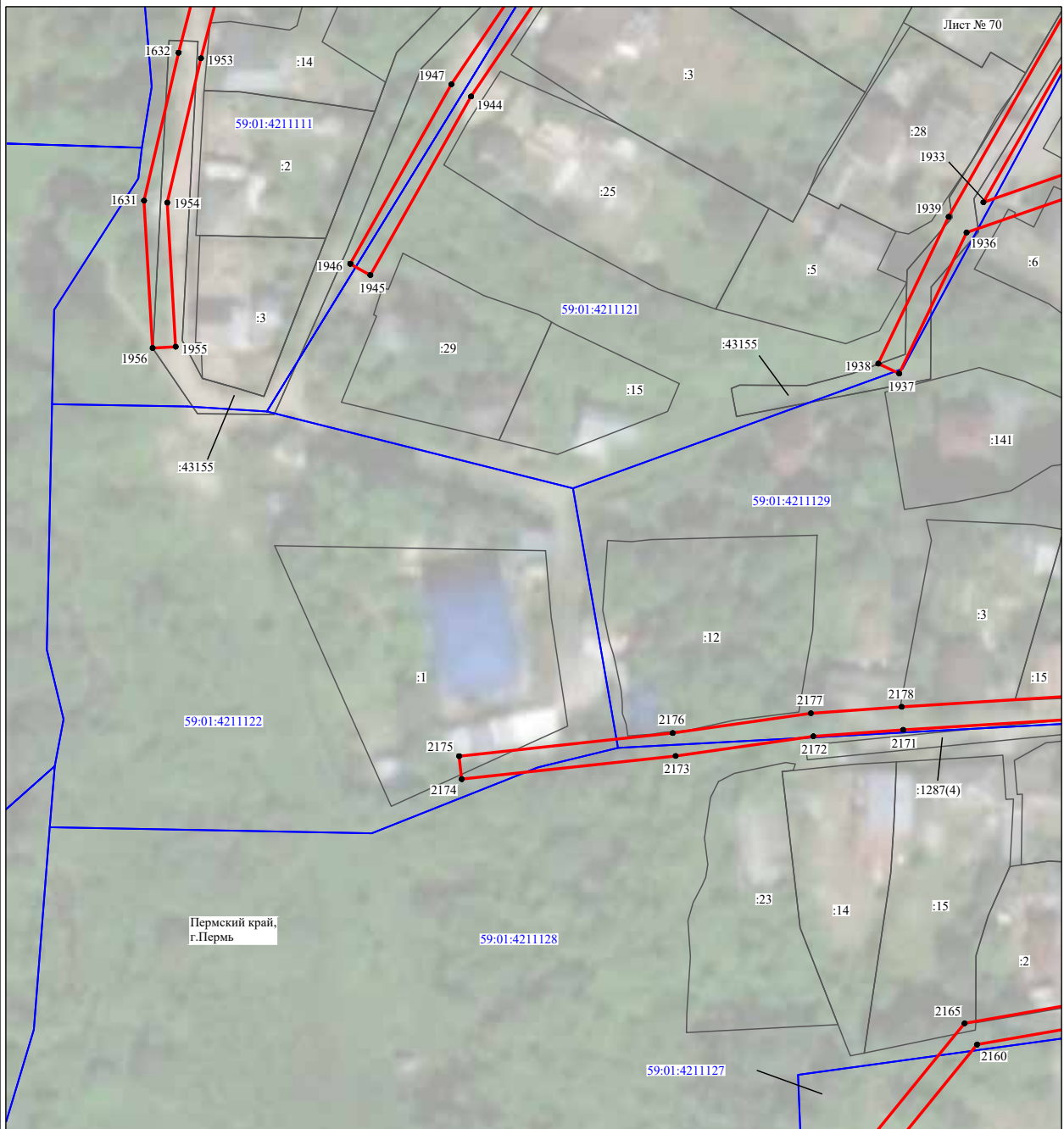


Масштаб 1:1000

Используемые условные знаки и обозначения:

- №1 - номер опоры
- - граница публичного сервитута
- - граница кадастрового деления
- - граница населенного пункта
- - граница земельного участка, имеющегося в ЕГРН
- - граница ОКС, имеющаяся в ЕГРН
- - граница охранной зоны, имеющейся в ЕГРН
- 59:01:4413924:34 - кадастровый номер земельного участка, имеющегося в ЕГРН
- 59:01:4413924 - номер кадастрового квартала
- 1 ● - обозначение характерных точек границ

Схема расположения границ публичного сервитута объекта



Масштаб 1:1000

Используемые условные знаки и обозначения:

- | | |
|------------------|---|
| №1 | - номер опоры |
| | - граница публичного сервитута |
| | - граница кадастрового деления |
| | - граница населенного пункта |
| | - граница земельного участка, имеющегося в ЕГРН |
| | - граница ОКС, имеющаяся в ЕГРН |
| | - граница охранной зоны, имеющейся в ЕГРН |
| 59:01:4413924:34 | - кадастровый номер земельного участка, имеющегося в ЕГРН |
| 59:01:4413924 | - номер кадастрового квартала |
| 1 ● | - обозначение характерных точек границ |

Схема расположения границ публичного сервитута объекта

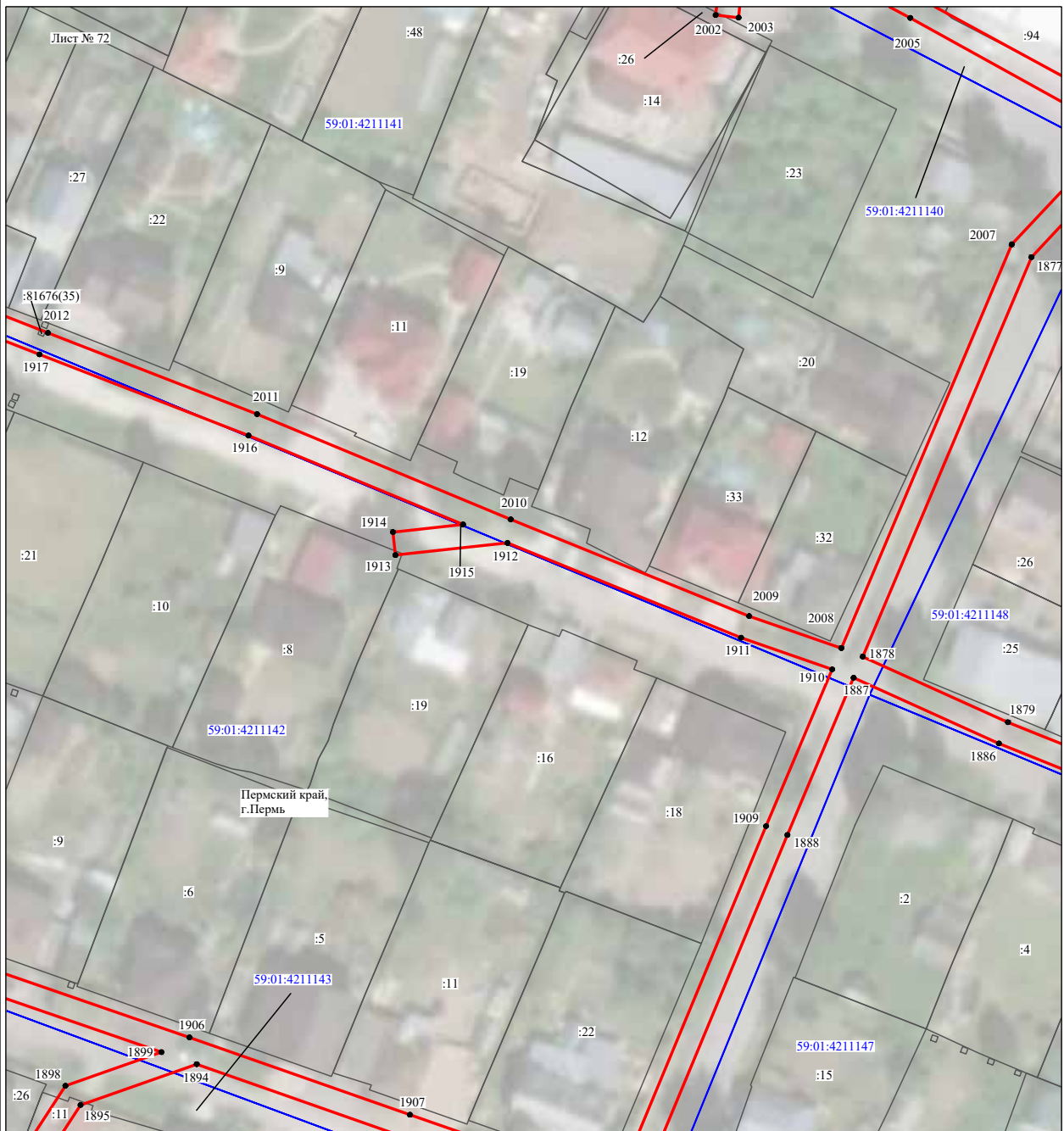


Масштаб 1:1000

Используемые условные знаки и обозначения:

- №1 - номер опоры
- - граница публичного сервитута
- - граница кадастрового деления
- - граница населенного пункта
- - граница земельного участка, имеющегося в ЕГРН
- - граница ОКС, имеющаяся в ЕГРН
- - граница охранной зоны, имеющейся в ЕГРН
- 59:01:4413924:34 - кадастровый номер земельного участка, имеющегося в ЕГРН
- 59:01:4413924 - номер кадастрового квартала
- 1 ● - обозначение характерных точек границ

Схема расположения границ публичного сервитута объекта



Масштаб 1:1000

Используемые условные знаки и обозначения:







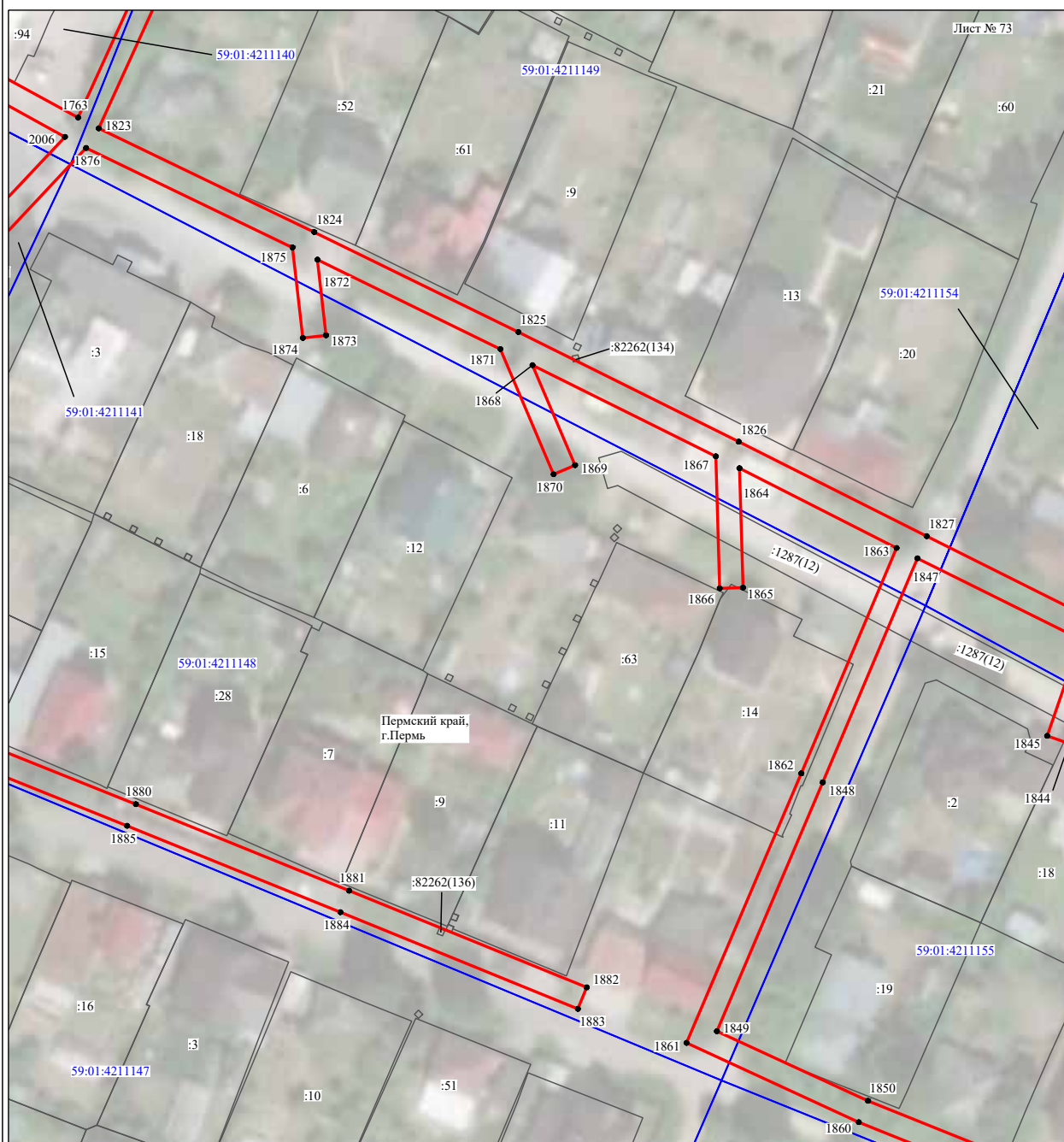
- | | |
|---|---|
| №1 | - номер опоры |
|  | - граница публичного сервитута |
|  | - граница кадастрового деления |
|  | - граница населенного пункта |
|  | - граница земельного участка, имеющегося в ЕГРН |
|  | - граница ОКС, имеющаяся в ЕГРН |
|  | - граница охранной зоны, имеющейся в ЕГРН |
| 59:01:4413924:34 | - кадастровый номер земельного участка, имеющегося в ЕГРН |
| 59:01:4413924 | - номер кадастрового квартала |
| 1 ● | - обозначение характерных точек границ |

Схема расположения границ публичного сервитута объекта

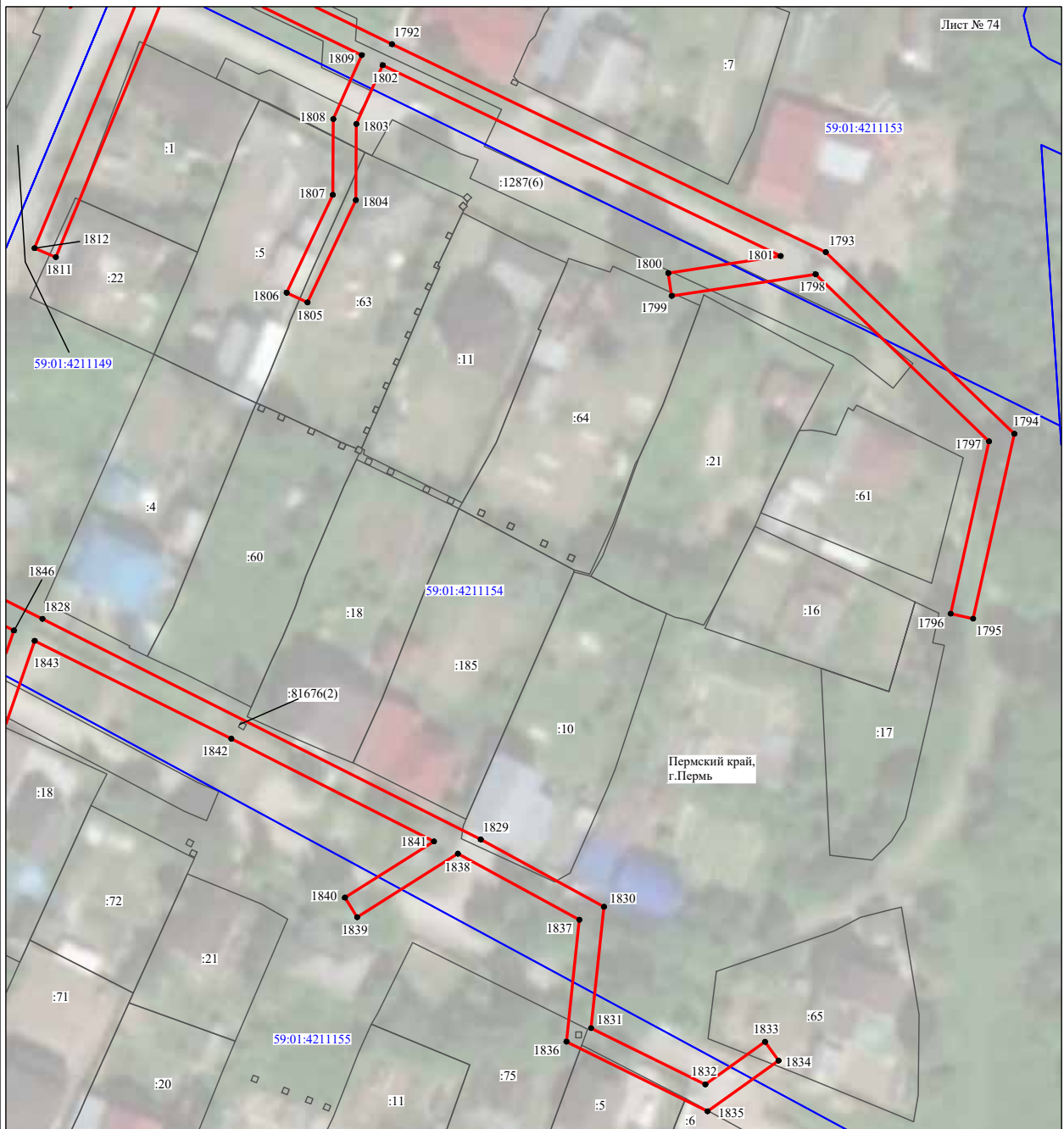


Масштаб 1:1000

Используемые условные знаки и обозначения:

- №1 - номер опоры
- граница публичного сервитута
- граница кадастрового деления
- граница населенного пункта
- граница земельного участка, имеющегося в ЕГРН
- граница ОКС, имеющаяся в ЕГРН
- граница охранной зоны, имеющейся в ЕГРН
- 59:01:4413924:34 - кадастровый номер земельного участка, имеющегося в ЕГРН
- 59:01:4413924 - номер кадастрового квартала
- 1 • - обозначение характерных точек границ

Схема расположения границ публичного сервитута объекта



Масштаб 1:1000

Используемые условные знаки и обозначения:







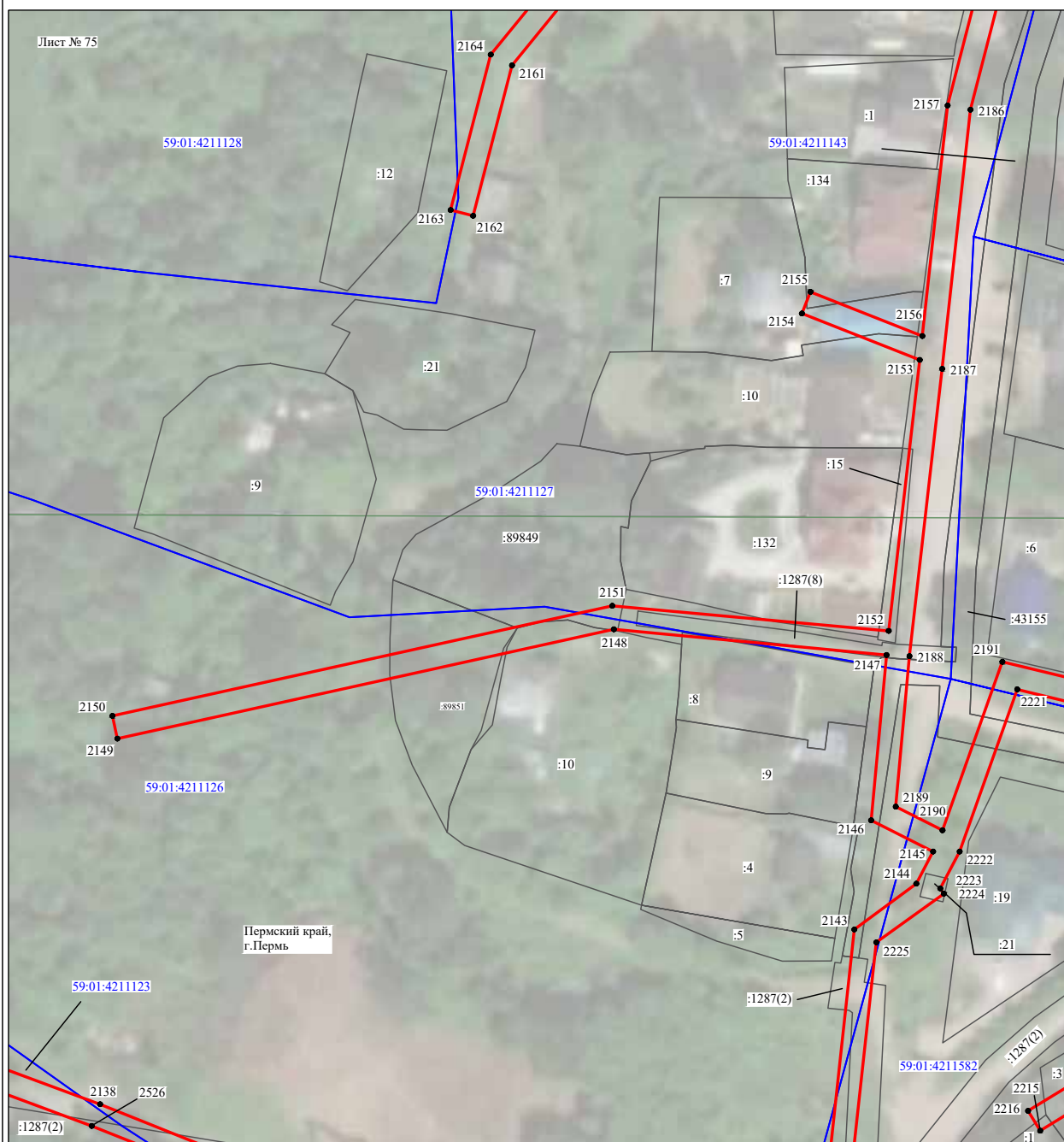
- | | |
|---|---|
| №1 | - номер опоры |
|  | - граница публичного сервитута |
|  | - граница кадастрового деления |
|  | - граница населенного пункта |
|  | - граница земельного участка, имеющегося в ЕГРН |
|  | - граница ОКС, имеющаяся в ЕГРН |
|  | - граница охранной зоны, имеющейся в ЕГРН |
| 59:01:4413924:34 | - кадастровый номер земельного участка, имеющегося в ЕГРН |
| 59:01:4413924 | - номер кадастрового квартала |
| 1 ● | - обозначение характерных точек границ |

Схема расположения границ публичного сервитута объекта

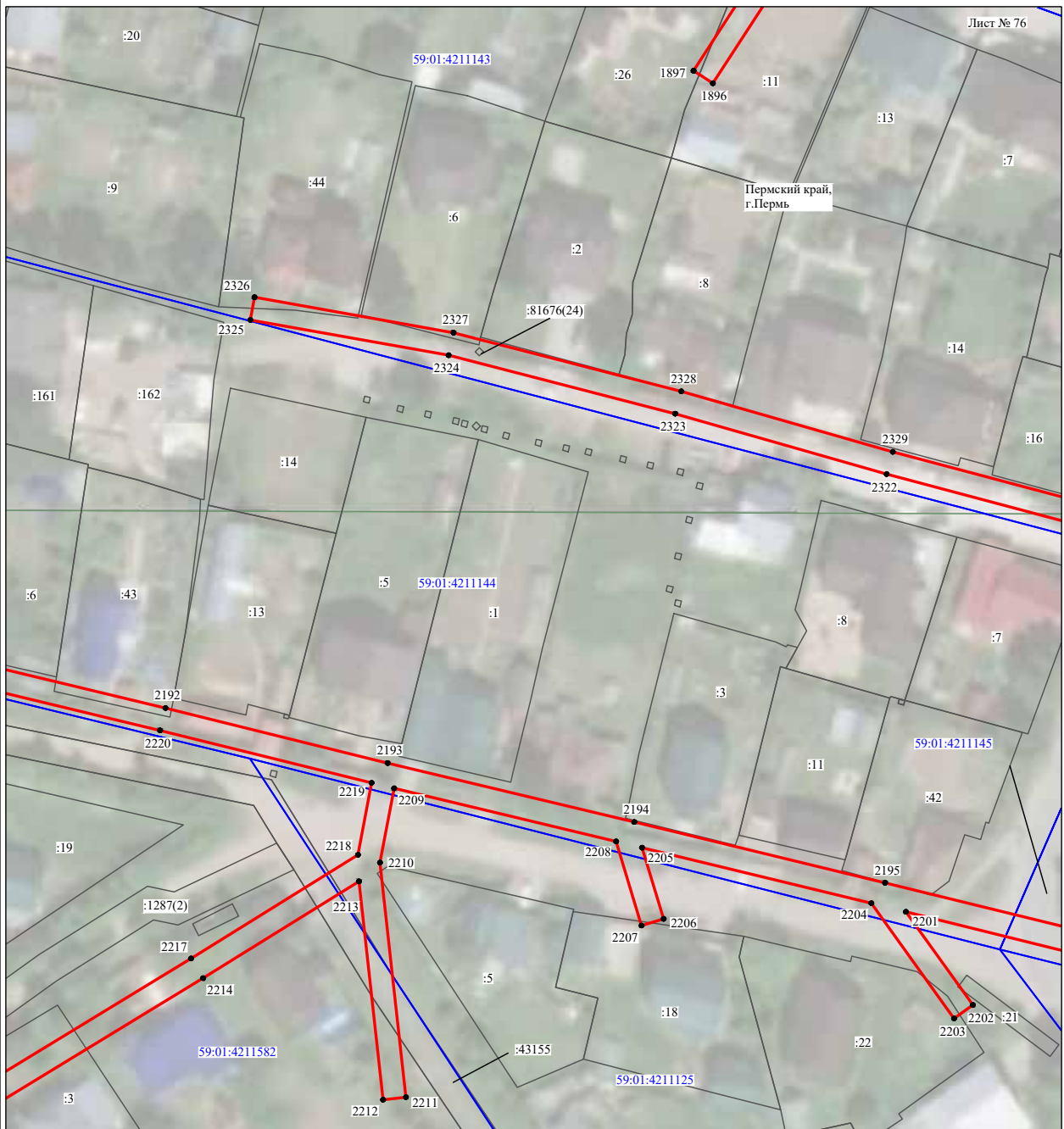


Масштаб 1:1000

Используемые условные знаки и обозначения:

- №1 - номер опоры
- граница публичного сервитута
- граница кадастрового деления
- граница населенного пункта
- граница земельного участка, имеющегося в ЕГРН
- граница ОКС, имеющаяся в ЕГРН
- граница охранной зоны, имеющейся в ЕГРН
- 59:01:4413924:34 - кадастровый номер земельного участка, имеющегося в ЕГРН
- 59:01:4413924 1 - номер кадастрового квартала
- - обозначение характерных точек границ

Схема расположения границ публичного сервитута объекта



Масштаб 1:1000

Используемые условные знаки и обозначения:







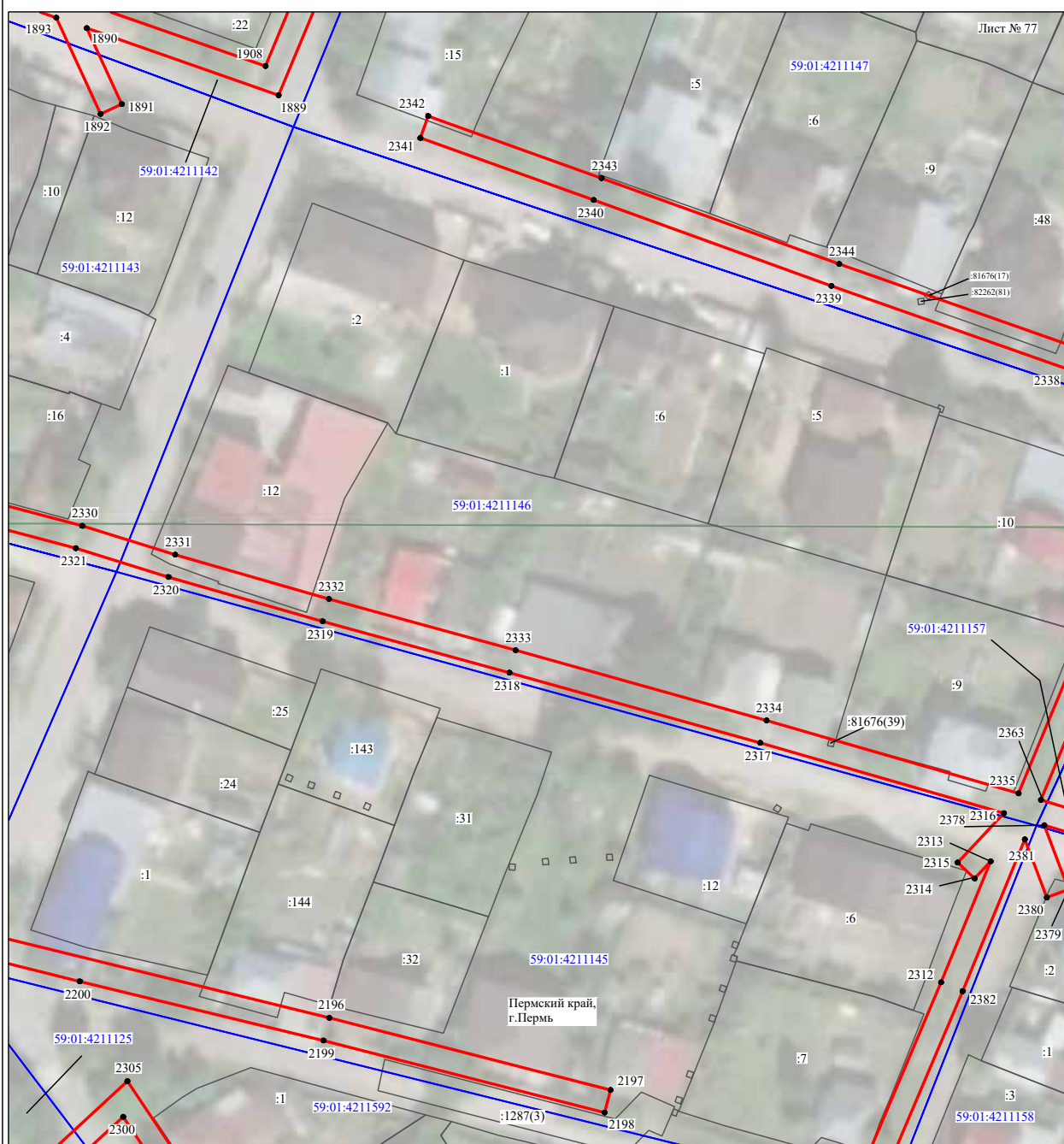
- | | |
|---|---|
| №1 | - номер опоры |
|  | - граница публичного сервитута |
|  | - граница кадастрового деления |
|  | - граница населенного пункта |
|  | - граница земельного участка, имеющегося в ЕГРН |
|  | - граница ОКС, имеющаяся в ЕГРН |
|  | - граница охранной зоны, имеющейся в ЕГРН |
| 59:01:4413924:34 | - кадастровый номер земельного участка, имеющегося в ЕГРН |
| 59:01:4413924 | - номер кадастрового квартала |
| 1 ● | - обозначение характерных точек границ |

Схема расположения границ публичного сервитута объекта



Масштаб 1:1000

Используемые условные знаки и обозначения:

- №1 - номер опоры
- граница публичного сервитута
- граница кадастрового деления
- граница населенного пункта
- граница земельного участка, имеющегося в ЕГРН
- граница ОКС, имеющаяся в ЕГРН
- граница охранной зоны, имеющейся в ЕГРН
- 59:01:4413924:34 - кадастровый номер земельного участка, имеющегося в ЕГРН
- 59:01:4413924 - номер кадастрового квартала
- 1 ● - обозначение характерных точек границ

Схема расположения границ публичного сервитута объекта



Масштаб 1:1000

Используемые условные знаки и обозначения:







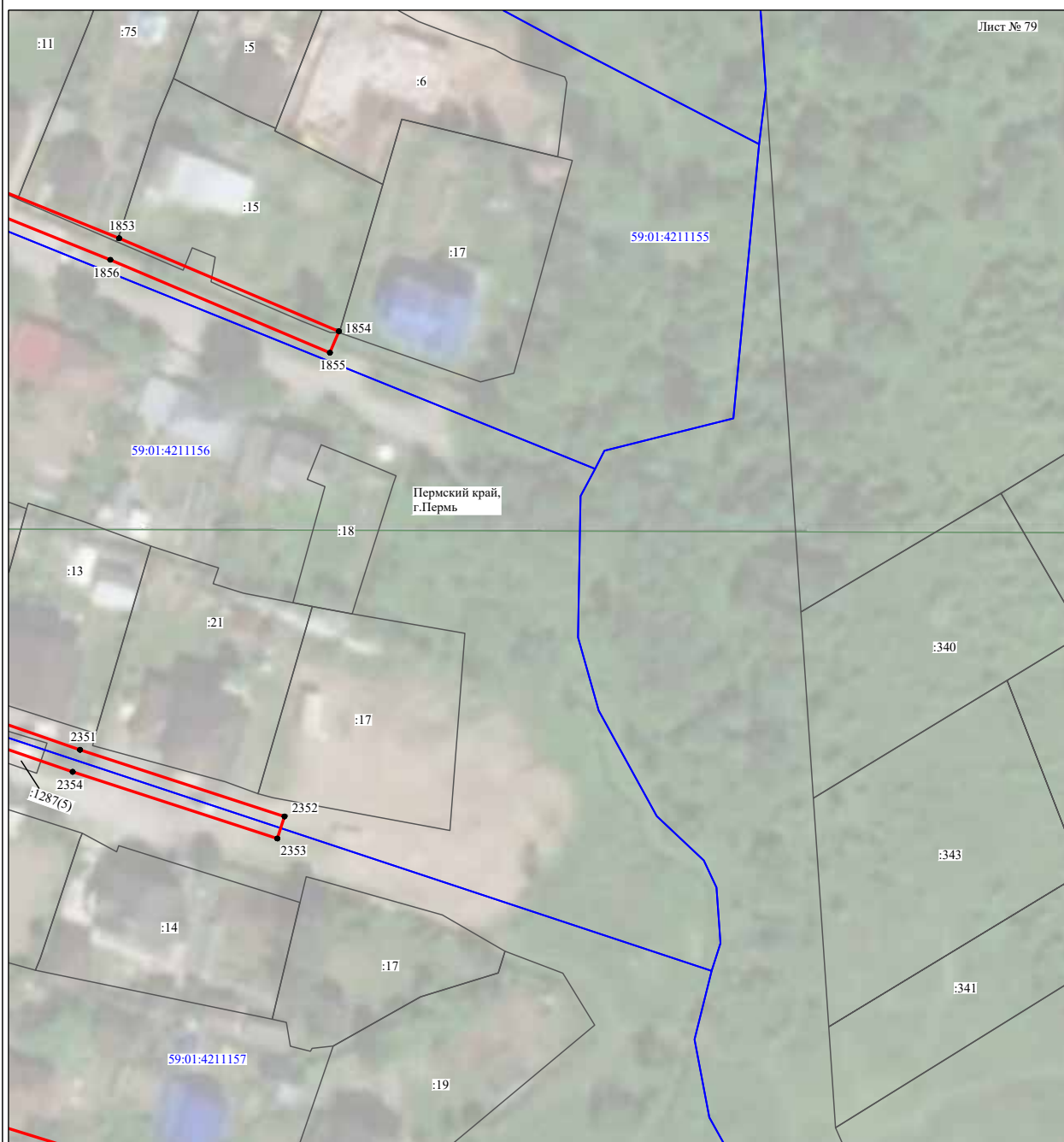
- | | |
|---|---|
| №1 | - номер опоры |
|  | - граница публичного сервитута |
|  | - граница кадастрового деления |
|  | - граница населенного пункта |
|  | - граница земельного участка, имеющегося в ЕГРН |
|  | - граница ОКС, имеющаяся в ЕГРН |
|  | - граница охранной зоны, имеющейся в ЕГРН |
| 59:01:4413924:34 | - кадастровый номер земельного участка, имеющегося в ЕГРН |
| 59:01:4413924 | - номер кадастрового квартала |
| 1 ● | - обозначение характерных точек границ |

Схема расположения границ публичного сервитута объекта

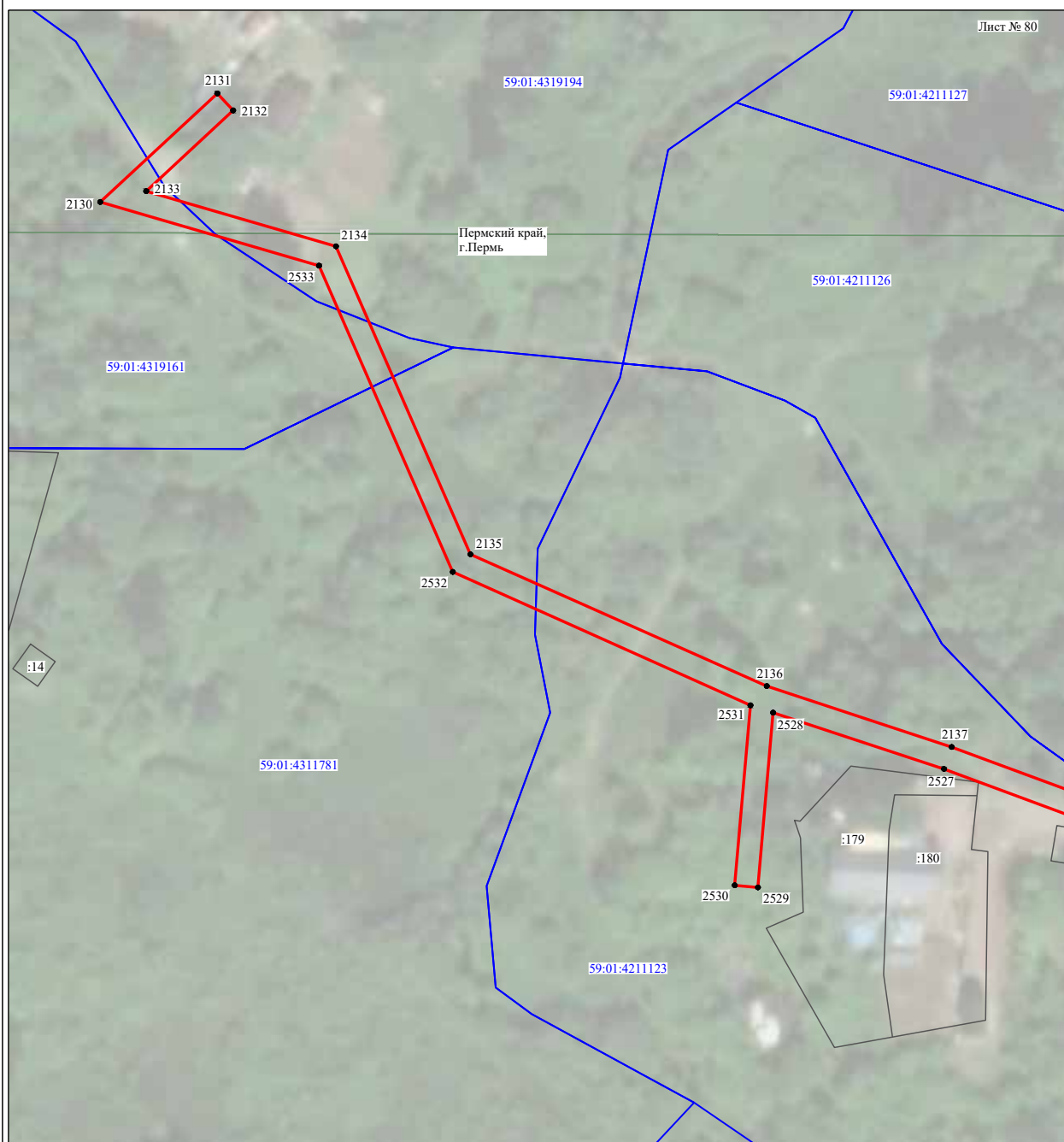


Масштаб 1:1000

Используемые условные знаки и обозначения:

- №1 - номер опоры
- - граница публичного сервитута
- - граница кадастрового деления
- - граница населенного пункта
- - граница земельного участка, имеющегося в ЕГРН
- - граница ОКС, имеющаяся в ЕГРН
- - граница охранной зоны, имеющейся в ЕГРН
- 59:01:4413924:34 - кадастровый номер земельного участка, имеющегося в ЕГРН
- 59:01:4413924 - номер кадастрового квартала
- 1 ● - обозначение характерных точек границ

Схема расположения границ публичного сервитута объекта



Используемые условные знаки и обозначения:

- | | |
|------------------|---|
| №1 | - номер опоры |
| | - граница публичного сервитута |
| | - граница кадастрового деления |
| | - граница населенного пункта |
| | - граница земельного участка, имеющегося в ЕГРН |
| | - граница ОКС, имеющаяся в ЕГРН |
| | - граница охранной зоны, имеющейся в ЕГРН |
| 59:01:4413924:34 | - кадастровый номер земельного участка, имеющегося в ЕГРН |
| 59:01:4413924 | - номер кадастрового квартала |
| 1 ● | - обозначение характерных точек границ |

Схема расположения границ публичного сервитута объекта

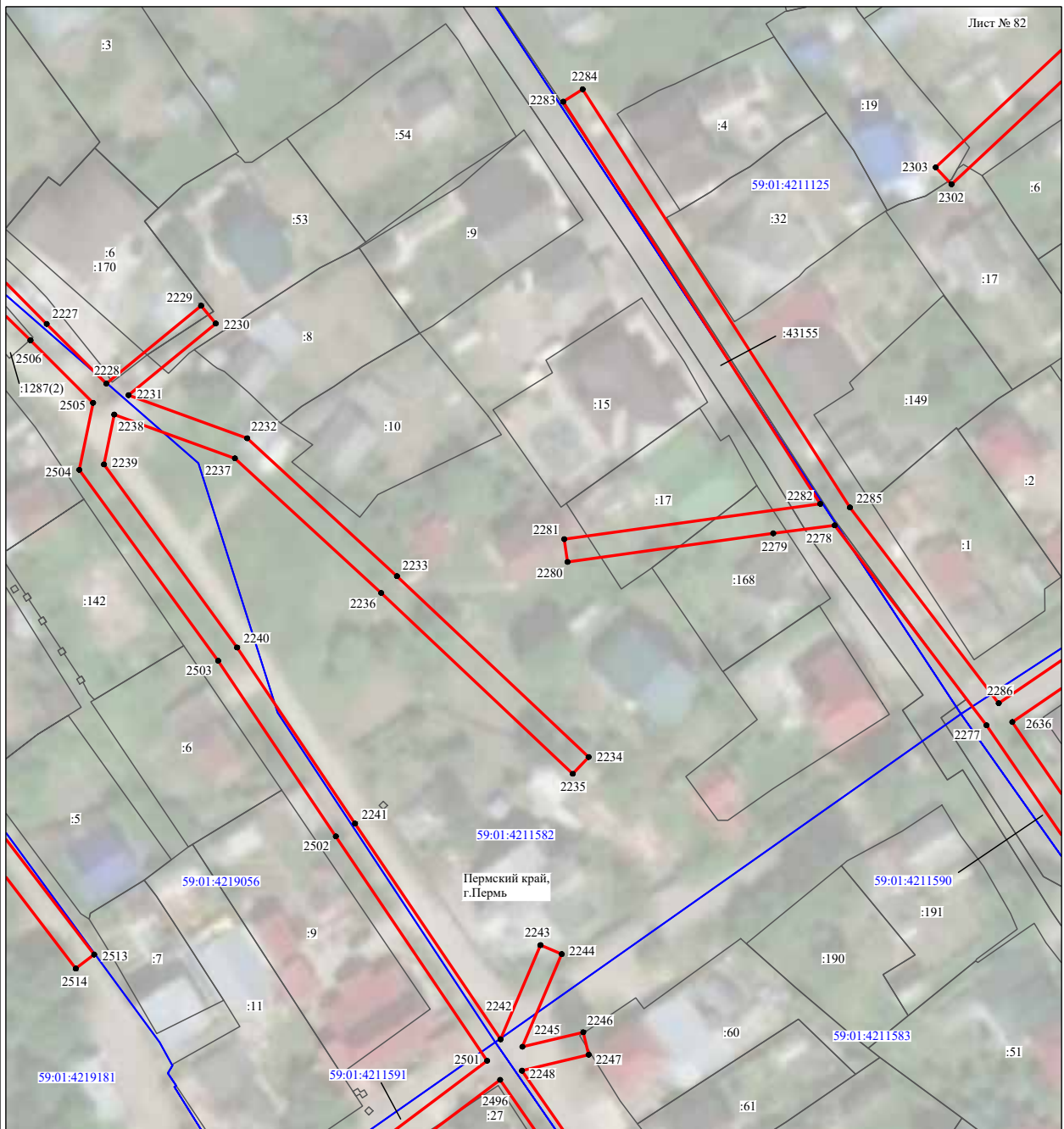


Масштаб 1:1000

Используемые условные знаки и обозначения:

- №1 - номер опоры
- граница публичного сервитута
- граница кадастрового деления
- граница населенного пункта
- граница земельного участка, имеющегося в ЕГРН
- граница ОКС, имеющаяся в ЕГРН
- граница охранной зоны, имеющейся в ЕГРН
- 59:01:4413924:34 - кадастровый номер земельного участка, имеющегося в ЕГРН
- 59:01:4413924 - номер кадастрового квартала
- 1 ● - обозначение характерных точек границ

Схема расположения границ публичного сервитута объекта



Масштаб 1:1000

Используемые условные знаки и обозначения:







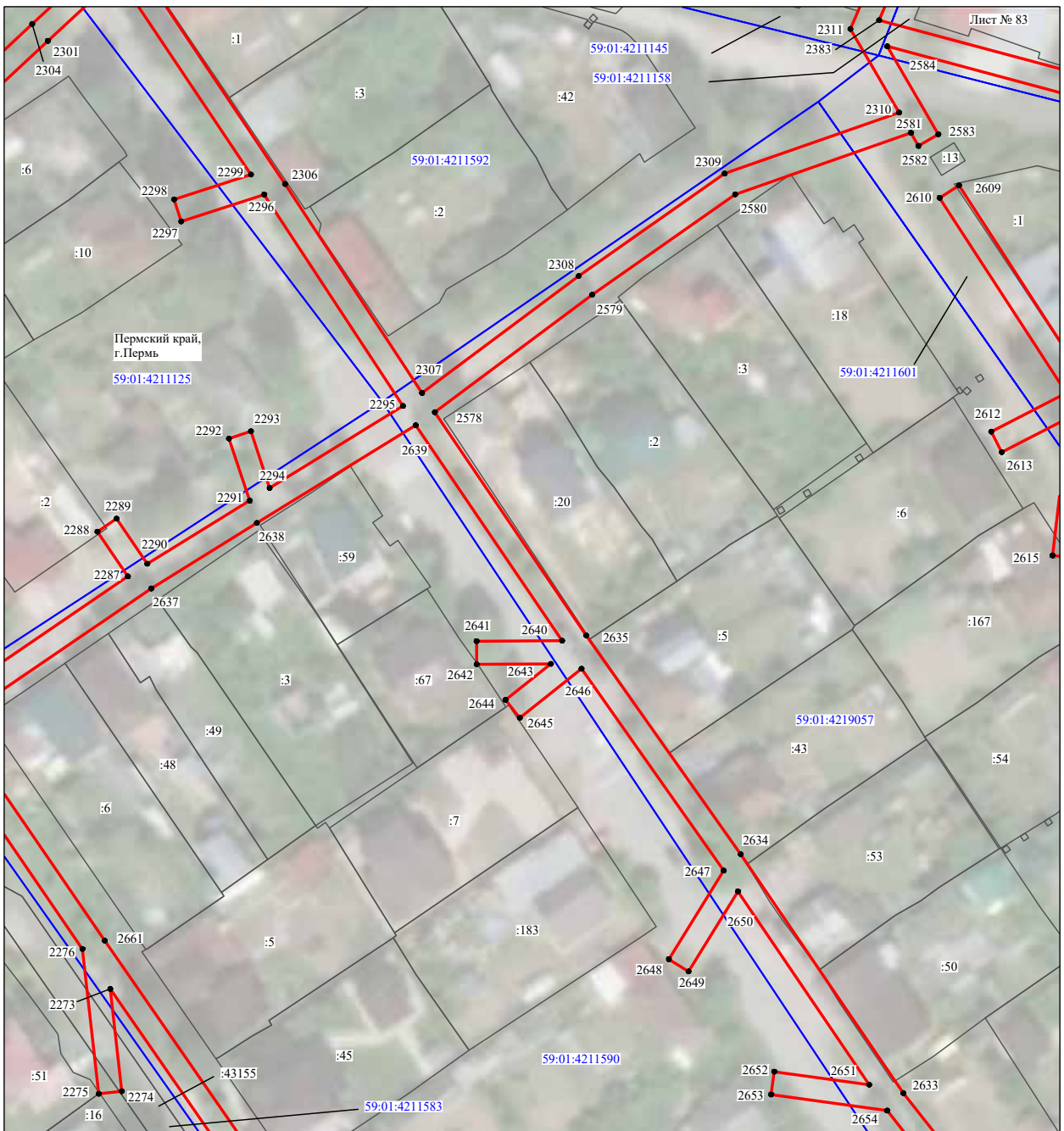
- | | |
|---|---|
| №1 | - номер опоры |
|  | - граница публичного сервитута |
|  | - граница кадастрового деления |
|  | - граница населенного пункта |
|  | - граница земельного участка, имеющегося в ЕГРН |
|  | - граница ОКС, имеющаяся в ЕГРН |
|  | - граница охранной зоны, имеющейся в ЕГРН |
| 59:01:4413924:34 | - кадастровый номер земельного участка, имеющегося в ЕГРН |
| 59:01:4413924 | - номер кадастрового квартала |
| 1 ● | - обозначение характерных точек границ |

Схема расположения границ публичного сервитута объекта

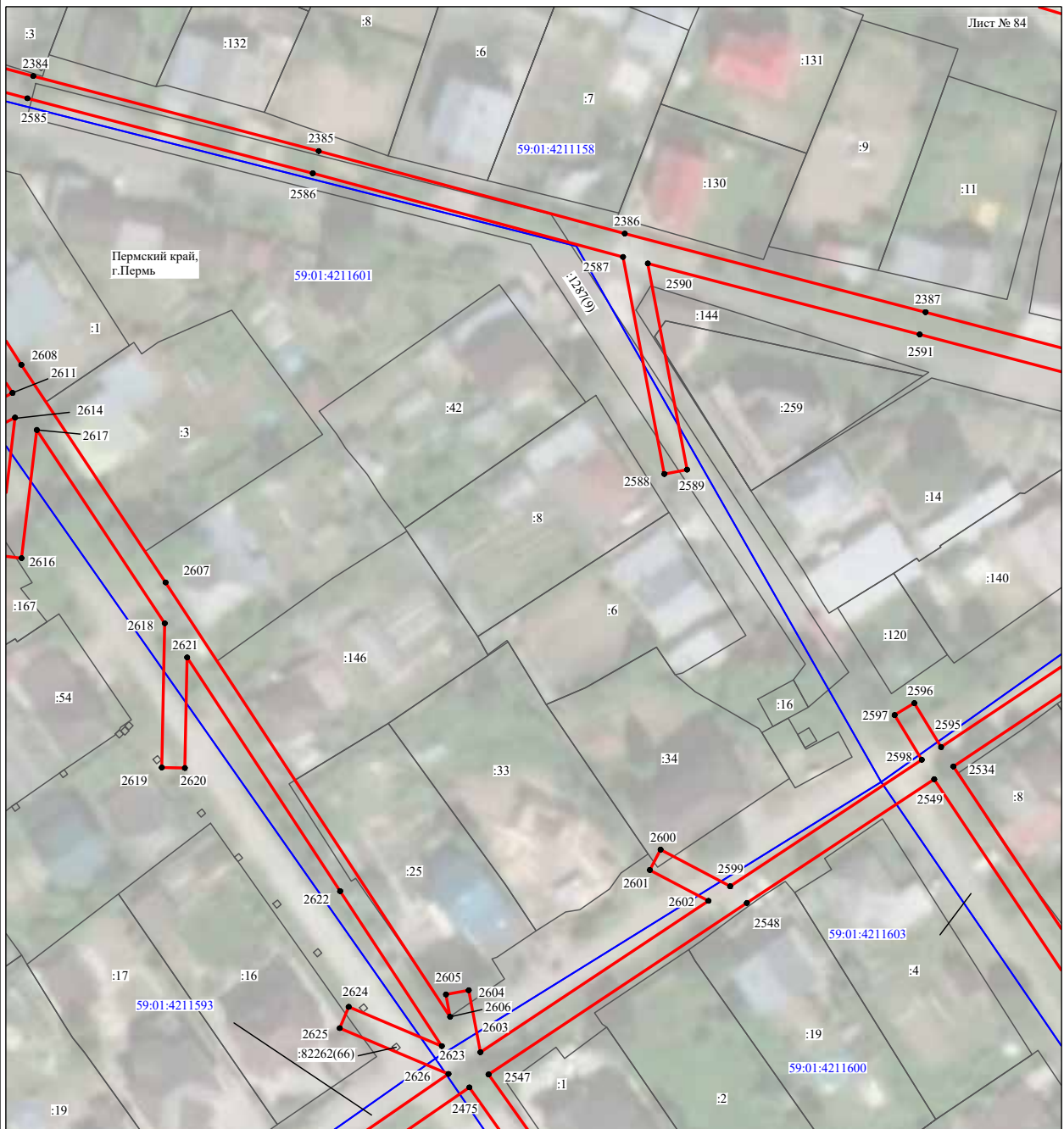


Масштаб 1:1000

Используемые условные знаки и обозначения:

- №1 - номер опоры
- (red) - граница публичного сервитута
- (blue) - граница кадастрового деления
- (purple) - граница населенного пункта
- (black) - граница земельного участка, имеющегося в ЕГРН
- (green) - граница ОКС, имеющаяся в ЕГРН
- (cyan) - граница охранной зоны, имеющейся в ЕГРН
- 59:01:4413924:34 - кадастровый номер земельного участка, имеющегося в ЕГРН
- 59:01:4413924 - номер кадастрового квартала
- 1 ● - обозначение характерных точек границ

Схема расположения границ публичного сервитута объекта



Масштаб 1:1000

Используемые условные знаки и обозначения:







- | | |
|---|---|
| №1 | - номер опоры |
|  | - граница публичного сервитута |
|  | - граница кадастрового деления |
|  | - граница населенного пункта |
|  | - граница земельного участка, имеющегося в ЕГРН |
|  | - граница ОКС, имеющаяся в ЕГРН |
|  | - граница охранной зоны, имеющейся в ЕГРН |
| 59:01:4413924:34 | - кадастровый номер земельного участка, имеющегося в ЕГРН |
| 59:01:4413924 | - номер кадастрового квартала |
| 1 ● | - обозначение характерных точек границ |

Схема расположения границ публичного сервитута объекта



Масштаб 1:1000

Используемые условные знаки и обозначения:

- №1 - номер опоры
- граница публичного сервитута
- граница кадастрового деления
- граница населенного пункта
- граница земельного участка, имеющегося в ЕГРН
- граница ОКС, имеющаяся в ЕГРН
- граница охранной зоны, имеющейся в ЕГРН
- 59:01:4413924:34 - кадастровый номер земельного участка, имеющегося в ЕГРН
- 59:01:4413924 - номер кадастрового квартала
- 1 • - обозначение характерных точек границ

Схема расположения границ публичного сервитута объекта



Масштаб 1:1000

Используемые условные знаки и обозначения:

- | | |
|------------------|---|
| №1 | - номер опоры |
| | - граница публичного сервитута |
| | - граница кадастрового деления |
| | - граница населенного пункта |
| | - граница земельного участка, имеющегося в ЕГРН |
| | - граница ОКС, имеющаяся в ЕГРН |
| | - граница охранной зоны, имеющейся в ЕГРН |
| 59:01:4413924:34 | - кадастровый номер земельного участка, имеющегося в ЕГРН |
| 59:01:4413924 | - номер кадастрового квартала |
| 1 ● | - обозначение характерных точек границ |

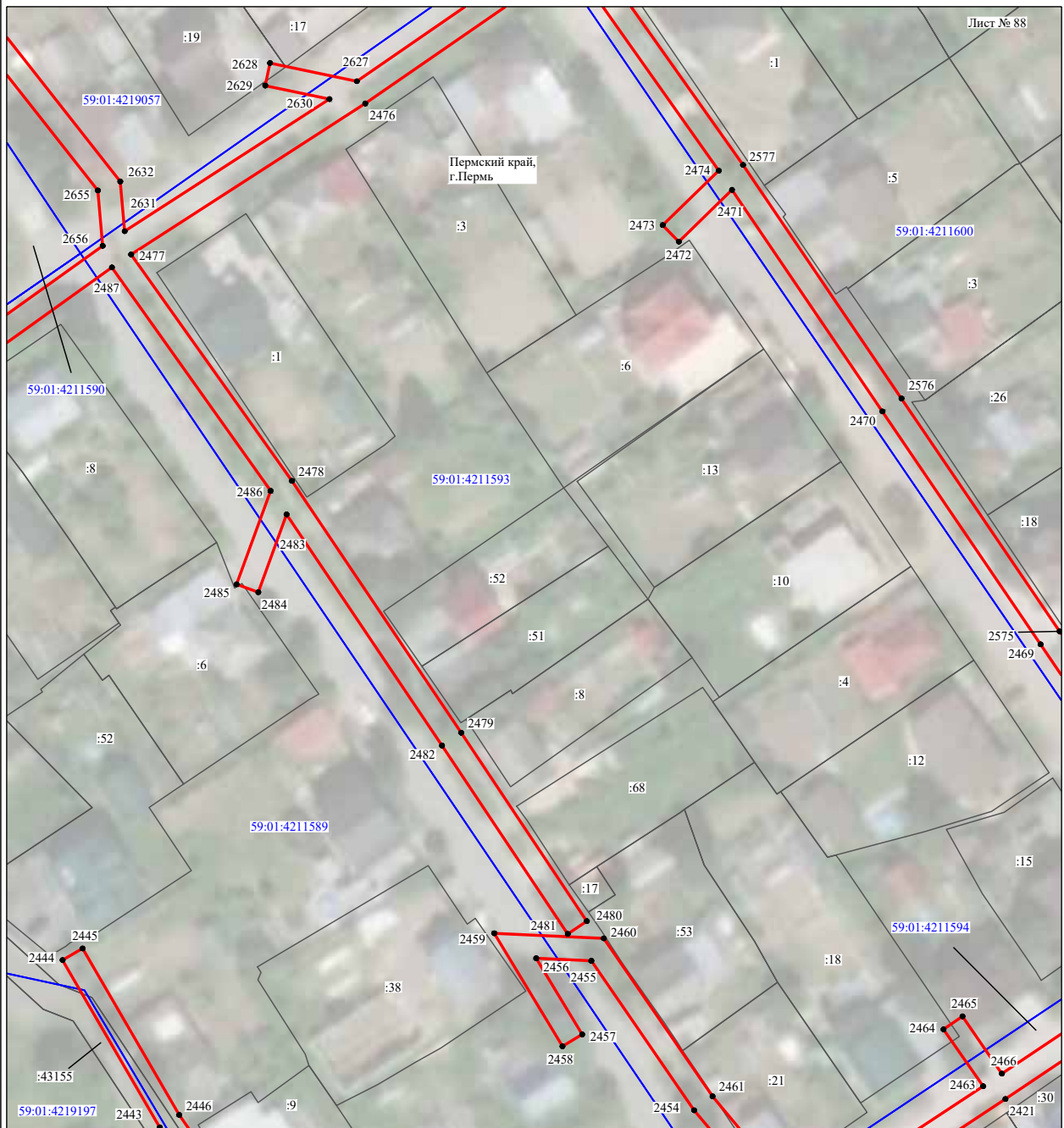
Схема расположения границ публичного сервитута объекта



Используемые условные знаки и обозначения:

- №1 - номер опоры
- граница публичного сервитута
- граница кадастрового деления
- граница населенного пункта
- граница земельного участка, имеющегося в ЕГРН
- граница ОКС, имеющаяся в ЕГРН
- граница охранной зоны, имеющейся в ЕГРН
- 59:01:4413924:34 - кадастровый номер земельного участка, имеющегося в ЕГРН
- 59:01:4413924 - номер кадастрового квартала
- 1 ● - обозначение характерных точек границ

Схема расположения границ публичного сервитута объекта



Используемые условные знаки и обозначения:







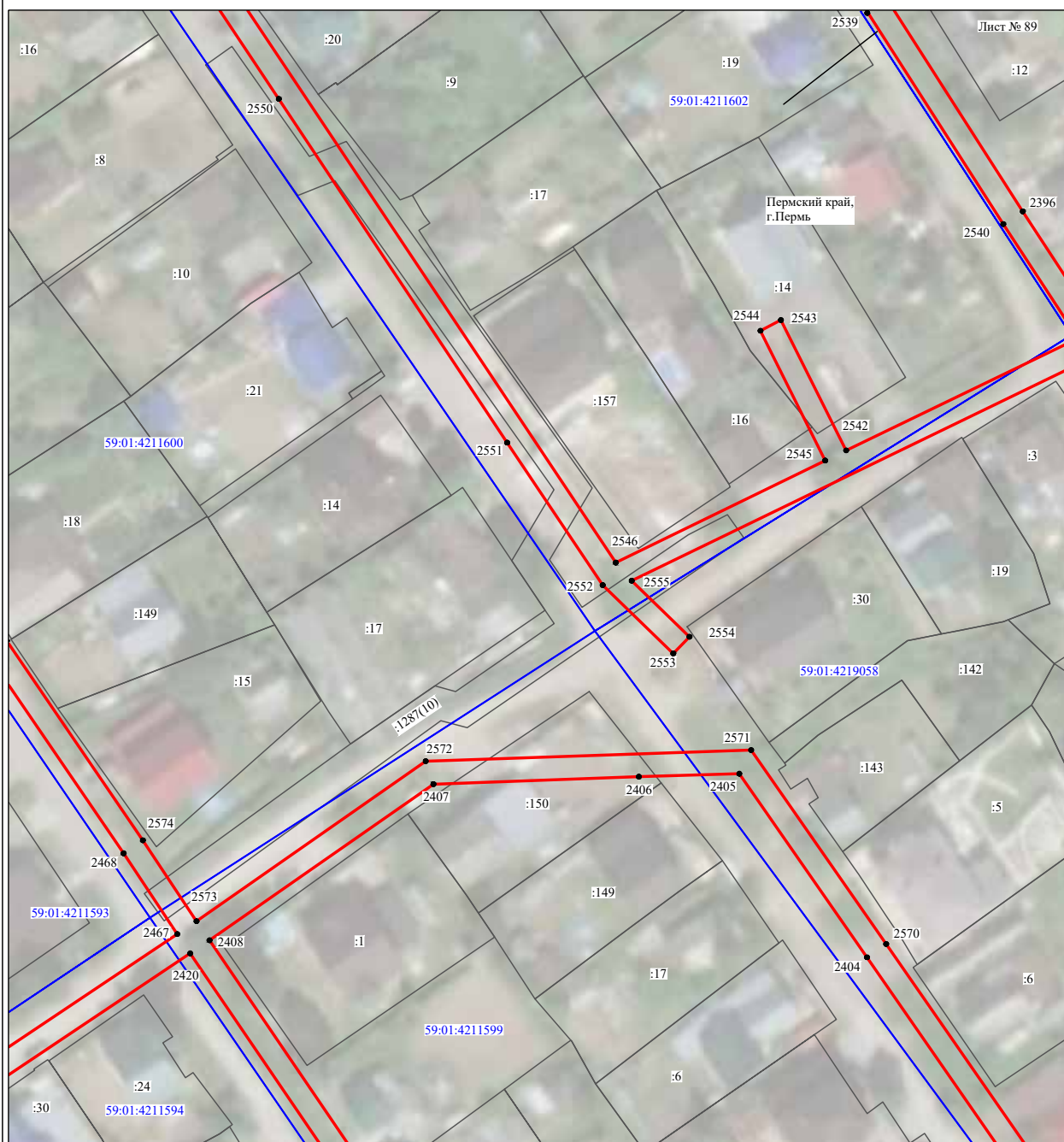
- | | |
|---|---|
| №1 | - номер опоры |
|  | - граница публичного сервитута |
|  | - граница кадастрового деления |
|  | - граница населенного пункта |
|  | - граница земельного участка, имеющегося в ЕГРН |
|  | - граница ОКС, имеющаяся в ЕГРН |
|  | - граница охранной зоны, имеющейся в ЕГРН |
| 59:01:4413924:34 | - кадастровый номер земельного участка, имеющегося в ЕГРН |
| 59:01:4413924 | - номер кадастрового квартала |
| 1 ● | - обозначение характерных точек границ |

Схема расположения границ публичного сервитута объекта



Масштаб 1:1000

Используемые условные знаки и обозначения:

- №1 - номер опоры
- граница публичного сервитута
- граница кадастрового деления
- граница населенного пункта
- граница земельного участка, имеющегося в ЕГРН
- граница ОКС, имеющаяся в ЕГРН
- граница охранной зоны, имеющейся в ЕГРН
- 59:01:4413924:34 - кадастровый номер земельного участка, имеющегося в ЕГРН
- 59:01:4413924 - номер кадастрового квартала
- 1 ● - обозначение характерных точек границ

Схема расположения границ публичного сервитута объекта



Масштаб 1:1000

Используемые условные знаки и обозначения:







- | | |
|---|---|
| №1 | - номер опоры |
|  | - граница публичного сервитута |
|  | - граница кадастрового деления |
|  | - граница населенного пункта |
|  | - граница земельного участка, имеющегося в ЕГРН |
|  | - граница ОКС, имеющаяся в ЕГРН |
|  | - граница охранной зоны, имеющейся в ЕГРН |
| 59:01:4413924:34 | - кадастровый номер земельного участка, имеющегося в ЕГРН |
| 59:01:4413924 | - номер кадастрового квартала |
| 1 ● | - обозначение характерных точек границ |

Схема расположения границ публичного сервитута объекта



Масштаб 1:1000

Используемые условные знаки и обозначения:

- №1 - номер опоры
- - граница публичного сервитута
- - граница кадастрового деления
- - граница населенного пункта
- - граница земельного участка, имеющегося в ЕГРН
- - граница ОКС, имеющаяся в ЕГРН
- - граница охранной зоны, имеющейся в ЕГРН
- 59:01:4413924:34 - кадастровый номер земельного участка, имеющегося в ЕГРН
- 59:01:4413924 - номер кадастрового квартала
- 1 ● - обозначение характерных точек границ

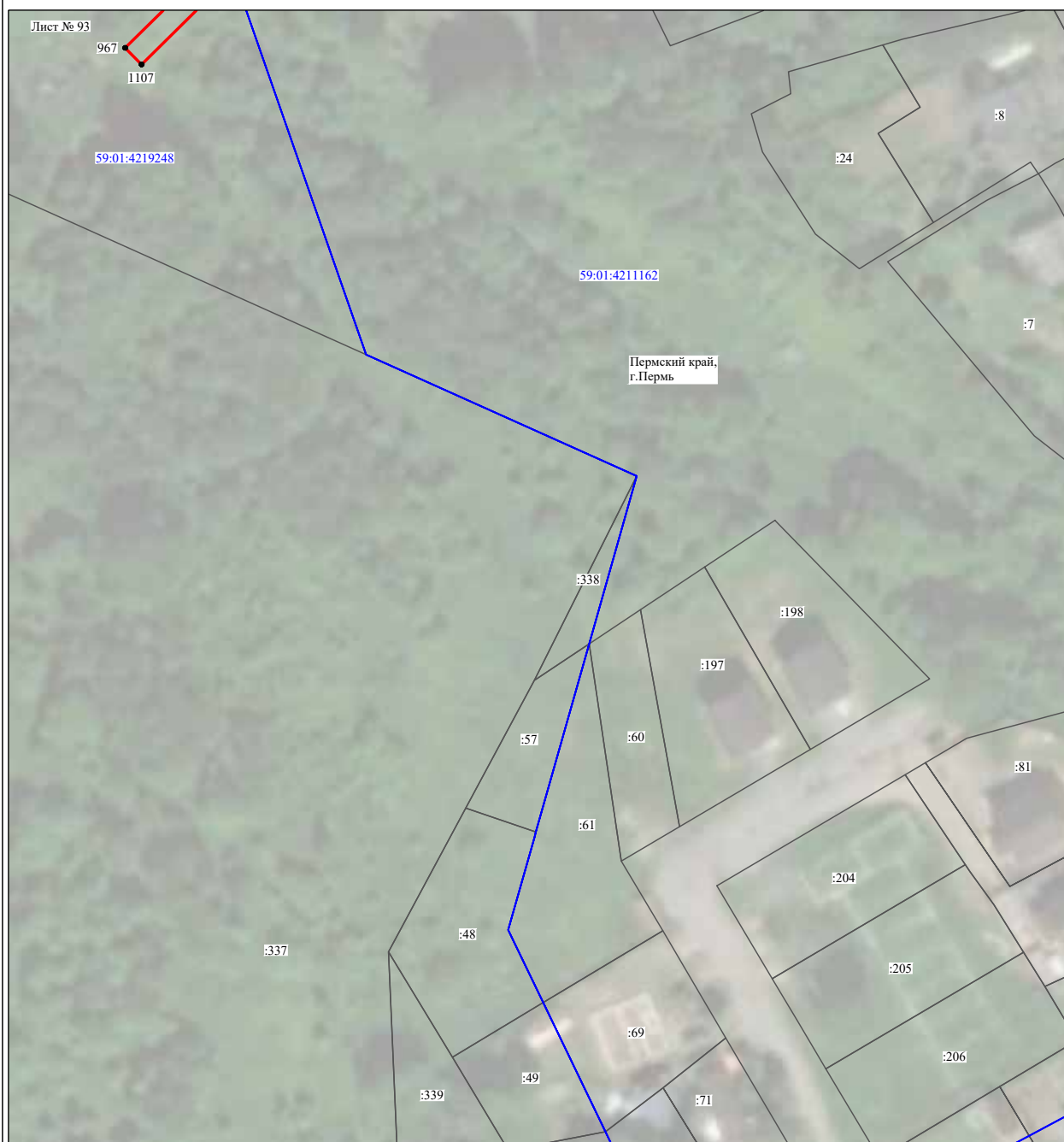
Схема расположения границ публичного сервитута объекта



Используемые условные знаки и обозначения:

- | | |
|------------------|---|
| №1 | - номер опоры |
| | - граница публичного сервитута |
| | - граница кадастрового деления |
| | - граница населенного пункта |
| | - граница земельного участка, имеющегося в ЕГРН |
| | - граница ОКС, имеющаяся в ЕГРН |
| | - граница охранной зоны, имеющейся в ЕГРН |
| 59:01:4413924:34 | - кадастровый номер земельного участка, имеющегося в ЕГРН |
| 59:01:4413924 | - номер кадастрового квартала |
| 1 ● | - обозначение характерных точек границ |

Схема расположения границ публичного сервитута объекта



Масштаб 1:1000

Используемые условные знаки и обозначения:

- №1 - номер опоры
- - граница публичного сервитута
- - граница кадастрового деления
- - граница населенного пункта
- - граница земельного участка, имеющегося в ЕГРН
- - граница ОКС, имеющаяся в ЕГРН
- - граница охранной зоны, имеющейся в ЕГРН
- 59:01:4413924:34 - кадастровый номер земельного участка, имеющегося в ЕГРН
- 59:01:4413924 - номер кадастрового квартала
- 1 ● - обозначение характерных точек границ

ОПИСАНИЕ МЕСТОПОЛОЖЕНИЯ ГРАНИЦ

Публичный сервитут для размещения объекта электросетевого хозяйства
«Электросетевой комплекс Подстанция 35/6 кВ «Судозаводская» (ВЛ 0,4 кВ от ТП 1508, ВЛ 0,4 кВ от ТП 1517)
(наименование объекта, местоположение границ которого описано (далее - объект))

Раздел 1

Сведения об объекте		
№ п/п	Характеристики объекта	Описание характеристик
1	2	3
1	Местоположение объекта	Пермский край, город Пермь
2	Площадь объекта +/- величина погрешности определения площади (Р+/- Дельта Р)	8177 кв.м ± 18 кв.м
3	Иные характеристики объекта	Публичный сервитут для размещения объекта электросетевого хозяйства «Электросетевой комплекс Подстанция 35/6 кВ «Судозаводская» (ВЛ 0,4 кВ от ТП 1508, ВЛ 0,4 кВ от ТП 1517) на срок 49 лет

Раздел 2

Сведения о местоположении границ объекта					
1. Система координат <u>МСК-59, зона 2</u>					
2. Сведения о характерных точках границ объекта					
Обозначение характерных точек границ	Координаты, м		Метод определения координат характерной точки	Средняя квадратическая погрешность положения характерной точки (M _t), м	Описание обозначения точки на местности (при наличии)
	X	Y			
1	2	3	4	5	6
Зона1(1)	–	–	–	–	–
1	520376.56	2218236.24	Метод спутниковых геодезических измерений (определений)	0.10	–
2	520379.96	2218234.12	Метод спутниковых геодезических измерений (определений)	0.10	–
3	520394.41	2218257.42	Метод спутниковых геодезических измерений (определений)	0.10	–
4	520409.78	2218282.06	Метод спутниковых геодезических измерений (определений)	0.10	–
5	520394.40	2218293.50	Метод спутниковых геодезических измерений (определений)	0.10	–
6	520412.96	2218322.83	Метод спутниковых геодезических измерений (определений)	0.10	–
7	520422.86	2218302.72	Метод спутниковых геодезических измерений (определений)	0.10	–
8	520442.63	2218334.72	Метод спутниковых геодезических измерений (определений)	0.10	–
9	520439.23	2218336.82	Метод спутниковых геодезических измерений (определений)	0.10	–
10	520423.26	2218310.96	Метод спутниковых геодезических измерений (определений)	0.10	–
11	520415.46	2218326.80	Метод спутниковых геодезических измерений (определений)	0.10	–
12	520432.98	2218354.80	Метод спутниковых геодезических измерений (определений)	0.10	–
13	520451.11	2218383.07	Метод спутниковых геодезических измерений (определений)	0.10	–
14	520471.51	2218380.50	Метод спутниковых геодезических измерений (определений)	0.10	–
15	520486.72	2218405.26	Метод спутниковых геодезических измерений (определений)	0.10	–
16	520517.74	2218393.85	Метод спутниковых геодезических измерений (определений)	0.10	–
17	520519.12	2218397.60	Метод спутниковых геодезических измерений (определений)	0.10	–
18	520485.02	2218410.14	Метод спутниковых геодезических измерений (определений)	0.10	–
19	520469.45	2218384.78	Метод спутниковых геодезических измерений (определений)	0.10	–
20	520449.11	2218387.35	Метод спутниковых геодезических измерений (определений)	0.10	–
21	520430.31	2218358.04	Метод спутниковых геодезических измерений (определений)	0.10	–
22	520412.02	2218360.92	Метод спутниковых геодезических измерений (определений)	0.10	–
23	520411.40	2218356.98	Метод спутниковых геодезических измерений (определений)	0.10	–
24	520427.99	2218354.36	Метод спутниковых геодезических измерений (определений)	0.10	–
25	520411.48	2218327.98	Метод спутниковых геодезических измерений (определений)	0.10	–
26	520391.04	2218295.66	Метод спутниковых геодезических измерений (определений)	0.10	–

			измерений (определений)		
27	520362.75	2218311.16	Метод спутниковых геодезических измерений (определений)	0.10	–
28	520337.88	2218327.39	Метод спутниковых геодезических измерений (определений)	0.10	–
29	520335.69	2218324.04	Метод спутниковых геодезических измерений (определений)	0.10	–
30	520360.69	2218307.74	Метод спутниковых геодезических измерений (определений)	0.10	–
31	520389.14	2218292.14	Метод спутниковых геодезических измерений (определений)	0.10	–
32	520381.14	2218274.23	Метод спутниковых геодезических измерений (определений)	0.10	–
33	520384.79	2218272.60	Метод спутниковых геодезических измерений (определений)	0.10	–
34	520392.52	2218289.91	Метод спутниковых геодезических измерений (определений)	0.10	–
35	520404.44	2218281.04	Метод спутниковых геодезических измерений (определений)	0.10	–
36	520391.01	2218259.54	Метод спутниковых геодезических измерений (определений)	0.10	–
1	520376.56	2218236.24	Метод спутниковых геодезических измерений (определений)	0.10	–
Зона1(2)	–	–	–	–	–
37	520010.94	2218418.44	Метод спутниковых геодезических измерений (определений)	0.10	–
38	520014.70	2218419.78	Метод спутниковых геодезических измерений (определений)	0.10	–
39	520004.46	2218448.70	Метод спутниковых геодезических измерений (определений)	0.10	–
40	520016.78	2218456.38	Метод спутниковых геодезических измерений (определений)	0.10	–
41	520030.52	2218419.27	Метод спутниковых геодезических измерений (определений)	0.10	–
42	520015.82	2218413.87	Метод спутниковых геодезических измерений (определений)	0.10	–
43	520017.20	2218410.12	Метод спутниковых геодезических измерений (определений)	0.10	–
44	520031.89	2218415.51	Метод спутниковых геодезических измерений (определений)	0.10	–
45	520037.33	2218400.44	Метод спутниковых геодезических измерений (определений)	0.10	–
46	520046.10	2218376.44	Метод спутниковых геодезических измерений (определений)	0.10	–
47	520072.21	2218359.10	Метод спутниковых геодезических измерений (определений)	0.10	–
48	520109.40	2218334.19	Метод спутниковых геодезических измерений (определений)	0.10	–
49	520126.80	2218323.64	Метод спутниковых геодезических измерений (определений)	0.10	–
50	520147.74	2218309.37	Метод спутниковых геодезических измерений (определений)	0.10	–
51	520176.40	2218331.38	Метод спутниковых геодезических измерений (определений)	0.10	–
52	520193.39	2218359.58	Метод спутниковых геодезических измерений (определений)	0.10	–
53	520212.92	2218389.96	Метод спутниковых геодезических измерений (определений)	0.10	–
54	520233.30	2218423.28	Метод спутниковых геодезических измерений (определений)	0.10	–
55	520252.86	2218411.88	Метод спутниковых геодезических измерений (определений)	0.10	–
56	520254.88	2218415.35	Метод спутниковых геодезических измерений (определений)	0.10	–
57	520235.40	2218426.69	Метод спутниковых геодезических измерений (определений)	0.10	–
58	520260.36	2218467.32	Метод спутниковых геодезических измерений (определений)	0.10	–

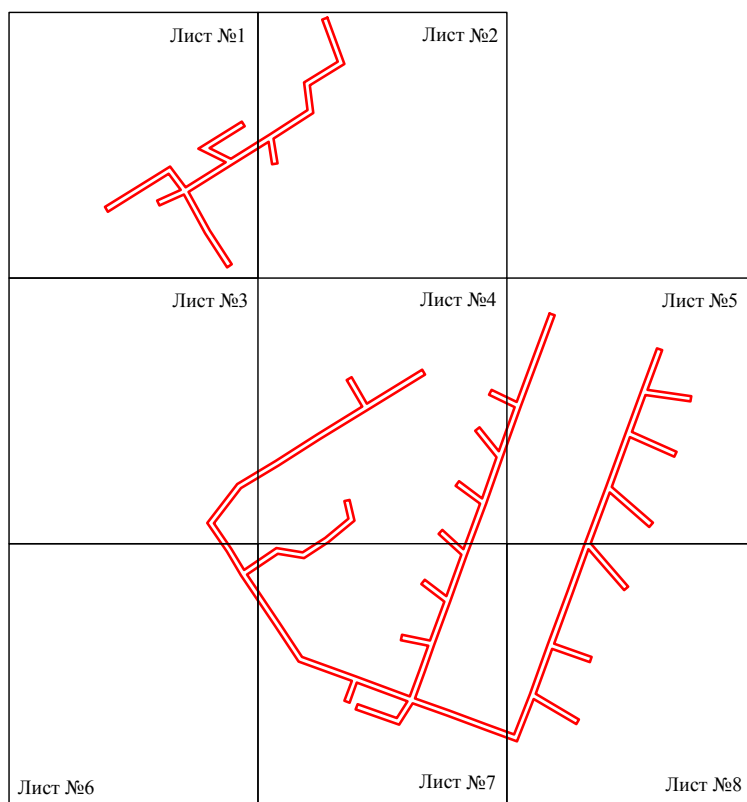
59	520256.95	2218469.41	Метод спутниковых геодезических измерений (определений)	0.10	–
60	520230.92	2218427.04	Метод спутниковых геодезических измерений (определений)	0.10	–
61	520209.52	2218392.10	Метод спутниковых геодезических измерений (определений)	0.10	–
62	520189.99	2218361.68	Метод спутниковых геодезических измерений (определений)	0.10	–
63	520173.36	2218334.10	Метод спутниковых геодезических измерений (определений)	0.10	–
64	520147.60	2218314.31	Метод спутниковых геодезических измерений (определений)	0.10	–
65	520128.96	2218327.02	Метод спутниковых геодезических измерений (определений)	0.10	–
66	520113.28	2218336.52	Метод спутниковых геодезических измерений (определений)	0.10	–
67	520129.50	2218360.23	Метод спутниковых геодезических измерений (определений)	0.10	–
68	520126.22	2218379.50	Метод спутниковых геодезических измерений (определений)	0.10	–
69	520136.88	2218395.91	Метод спутниковых геодезических измерений (определений)	0.10	–
70	520151.06	2218412.99	Метод спутниковых геодезических измерений (определений)	0.10	–
71	520163.86	2218410.11	Метод спутниковых геодезических измерений (определений)	0.10	–
72	520164.74	2218414.01	Метод спутниковых геодезических измерений (определений)	0.10	–
73	520149.56	2218417.43	Метод спутниковых геодезических измерений (определений)	0.10	–
74	520133.66	2218398.29	Метод спутниковых геодезических измерений (определений)	0.10	–
75	520122.02	2218380.38	Метод спутниковых геодезических измерений (определений)	0.10	–
76	520125.28	2218361.15	Метод спутниковых геодезических измерений (определений)	0.10	–
77	520109.90	2218338.67	Метод спутниковых геодезических измерений (определений)	0.10	–
78	520074.43	2218362.44	Метод спутниковых геодезических измерений (определений)	0.10	–
79	520049.42	2218379.06	Метод спутниковых геодезических измерений (определений)	0.10	–
80	520041.09	2218401.81	Метод спутниковых геодезических измерений (определений)	0.10	–
81	520034.96	2218418.78	Метод спутниковых геодезических измерений (определений)	0.10	–
82	520020.38	2218458.20	Метод спутниковых геодезических измерений (определений)	0.10	–
83	520039.91	2218465.41	Метод спутниковых геодезических измерений (определений)	0.10	–
84	520057.70	2218471.69	Метод спутниковых геодезических измерений (определений)	0.10	–
85	520061.79	2218451.67	Метод спутниковых геодезических измерений (определений)	0.10	–
86	520065.71	2218452.47	Метод спутниковых геодезических измерений (определений)	0.10	–
87	520061.50	2218473.06	Метод спутниковых геодезических измерений (определений)	0.10	–
88	520090.08	2218483.52	Метод спутниковых геодезических измерений (определений)	0.10	–
89	520102.91	2218466.66	Метод спутниковых геодезических измерений (определений)	0.10	–
90	520106.09	2218469.08	Метод спутниковых геодезических измерений (определений)	0.10	–
91	520094.02	2218484.96	Метод спутниковых геодезических измерений (определений)	0.10	–
92	520124.54	2218495.96	Метод спутниковых геодезических измерений (определений)	0.10	–

93	520139.86	2218479.33	Метод спутниковых геодезических измерений (определений)	0.10	–
94	520142.80	2218482.04	Метод спутниковых геодезических измерений (определений)	0.10	–
95	520128.59	2218497.46	Метод спутниковых геодезических измерений (определений)	0.10	–
96	520162.02	2218509.90	Метод спутниковых геодезических измерений (определений)	0.10	–
97	520175.22	2218491.92	Метод спутниковых геодезических измерений (определений)	0.10	–
98	520178.44	2218494.28	Метод спутниковых геодезических измерений (определений)	0.10	–
99	520165.93	2218511.30	Метод спутниковых геодезических измерений (определений)	0.10	–
100	520196.04	2218521.94	Метод спутниковых геодезических измерений (определений)	0.10	–
101	520215.58	2218506.22	Метод спутниковых геодезических измерений (определений)	0.10	–
102	520218.10	2218509.35	Метод спутниковых геодезических измерений (определений)	0.10	–
103	520200.46	2218523.52	Метод спутниковых геодезических измерений (определений)	0.10	–
104	520232.94	2218535.25	Метод спутниковых геодезических измерений (определений)	0.10	–
105	520242.00	2218516.43	Метод спутниковых геодезических измерений (определений)	0.10	–
106	520245.60	2218518.17	Метод спутниковых геодезических измерений (определений)	0.10	–
107	520236.70	2218536.63	Метод спутниковых геодезических измерений (определений)	0.10	–
108	520275.00	2218550.92	Метод спутниковых геодезических измерений (определений)	0.10	–
109	520301.82	2218560.90	Метод спутниковых геодезических измерений (определений)	0.10	–
110	520300.43	2218564.65	Метод спутниковых геодезических измерений (определений)	0.10	–
111	520273.60	2218554.67	Метод спутниковых геодезических измерений (определений)	0.10	–
112	520233.27	2218539.62	Метод спутниковых геодезических измерений (определений)	0.10	–
113	520195.76	2218526.08	Метод спутниковых геодезических измерений (определений)	0.10	–
114	520162.02	2218514.16	Метод спутниковых геодезических измерений (определений)	0.10	–
115	520124.42	2218500.17	Метод спутниковых геодезических измерений (определений)	0.10	–
116	520090.09	2218487.79	Метод спутниковых геодезических измерений (определений)	0.10	–
117	520058.52	2218476.22	Метод спутниковых геодезических измерений (определений)	0.10	–
118	520038.55	2218469.17	Метод спутниковых геодезических измерений (определений)	0.10	–
119	520019.01	2218461.96	Метод спутниковых геодезических измерений (определений)	0.10	–
120	520009.95	2218487.19	Метод спутниковых геодезических измерений (определений)	0.10	–
121	519999.82	2218514.46	Метод спутниковых геодезических измерений (определений)	0.10	–
122	519992.55	2218534.70	Метод спутниковых геодезических измерений (определений)	0.10	–
123	520022.22	2218546.34	Метод спутниковых геодезических измерений (определений)	0.10	–
124	520058.62	2218559.62	Метод спутниковых геодезических измерений (определений)	0.10	–
125	520097.46	2218573.96	Метод спутниковых геодезических измерений (определений)	0.10	–
126	520133.10	2218586.86	Метод спутниковых геодезических измерений (определений)	0.10	–

127	520174.34	2218602.37	Метод спутниковых геодезических измерений (определений)	0.10	–
128	520214.26	2218616.90	Метод спутниковых геодезических измерений (определений)	0.10	–
129	520244.79	2218628.06	Метод спутниковых геодезических измерений (определений)	0.10	–
130	520276.22	2218639.78	Метод спутниковых геодезических измерений (определений)	0.10	–
131	520274.82	2218643.54	Метод спутниковых геодезических измерений (определений)	0.10	–
132	520245.72	2218632.68	Метод спутниковых геодезических измерений (определений)	0.10	–
133	520241.08	2218665.00	Метод спутниковых геодезических измерений (определений)	0.10	–
134	520237.12	2218664.42	Метод спутниковых геодезических измерений (определений)	0.10	–
135	520241.88	2218631.26	Метод спутниковых геодезических измерений (определений)	0.10	–
136	520214.66	2218621.31	Метод спутниковых геодезических измерений (определений)	0.10	–
137	520200.20	2218654.18	Метод спутниковых геодезических измерений (определений)	0.10	–
138	520196.54	2218652.58	Метод спутниковых геодезических измерений (определений)	0.10	–
139	520210.89	2218619.93	Метод спутниковых геодезических измерений (определений)	0.10	–
140	520174.26	2218606.60	Метод спутниковых геодезических измерений (определений)	0.10	–
141	520147.96	2218636.76	Метод спутниковых геодезических измерений (определений)	0.10	–
142	520144.94	2218634.13	Метод спутниковых геодезических измерений (определений)	0.10	–
143	520170.25	2218605.10	Метод спутниковых геодезических измерений (определений)	0.10	–
144	520132.82	2218591.02	Метод спутниковых геодезических измерений (определений)	0.10	–
145	520101.12	2218618.60	Метод спутниковых геодезических измерений (определений)	0.10	–
146	520098.48	2218615.58	Метод спутниковых геодезических измерений (определений)	0.10	–
147	520128.52	2218589.46	Метод спутниковых геодезических измерений (определений)	0.10	–
148	520096.10	2218577.72	Метод спутниковых геодезических измерений (определений)	0.10	–
149	520059.16	2218564.12	Метод спутниковых геодезических измерений (определений)	0.10	–
150	520049.48	2218591.67	Метод спутниковых геодезических измерений (определений)	0.10	–
151	520045.70	2218590.35	Метод спутниковых геодезических измерений (определений)	0.10	–
152	520055.39	2218562.69	Метод спутниковых геодезических измерений (определений)	0.10	–
153	520022.40	2218550.67	Метод спутниковых геодезических измерений (определений)	0.10	–
154	520003.46	2218582.46	Метод спутниковых геодезических измерений (определений)	0.10	–
155	520000.02	2218580.42	Метод спутниковых геодезических измерений (определений)	0.10	–
156	520018.60	2218549.22	Метод спутниковых геодезических измерений (определений)	0.10	–
157	519987.47	2218537.00	Метод спутниковых геодезических измерений (определений)	0.10	–
158	519996.06	2218513.10	Метод спутниковых геодезических измерений (определений)	0.10	–
159	520006.19	2218485.83	Метод спутниковых геодезических измерений (определений)	0.10	–
160	520015.38	2218460.24	Метод спутниковых геодезических измерений (определений)	0.10	–

161	519999.62	2218450.40	Метод спутниковых геодезических измерений (определений)	0.10	–
37	520010.94	2218418.44	Метод спутниковых геодезических измерений (определений)	0.10	–
3. Сведения о характерных точках части (частей) границы объекта					
Обозначение характерных точек части границы	Координаты, м		Метод определения координат характерной точки	Средняя квадратическая погрешность положения характерной точки (M_i), м	Описание обозначения точки на местности (при наличии)
	X	Y			
1	2	3	4	5	6
–	–	–	–	–	–

Схема расположения границ публичного сервитута объекта

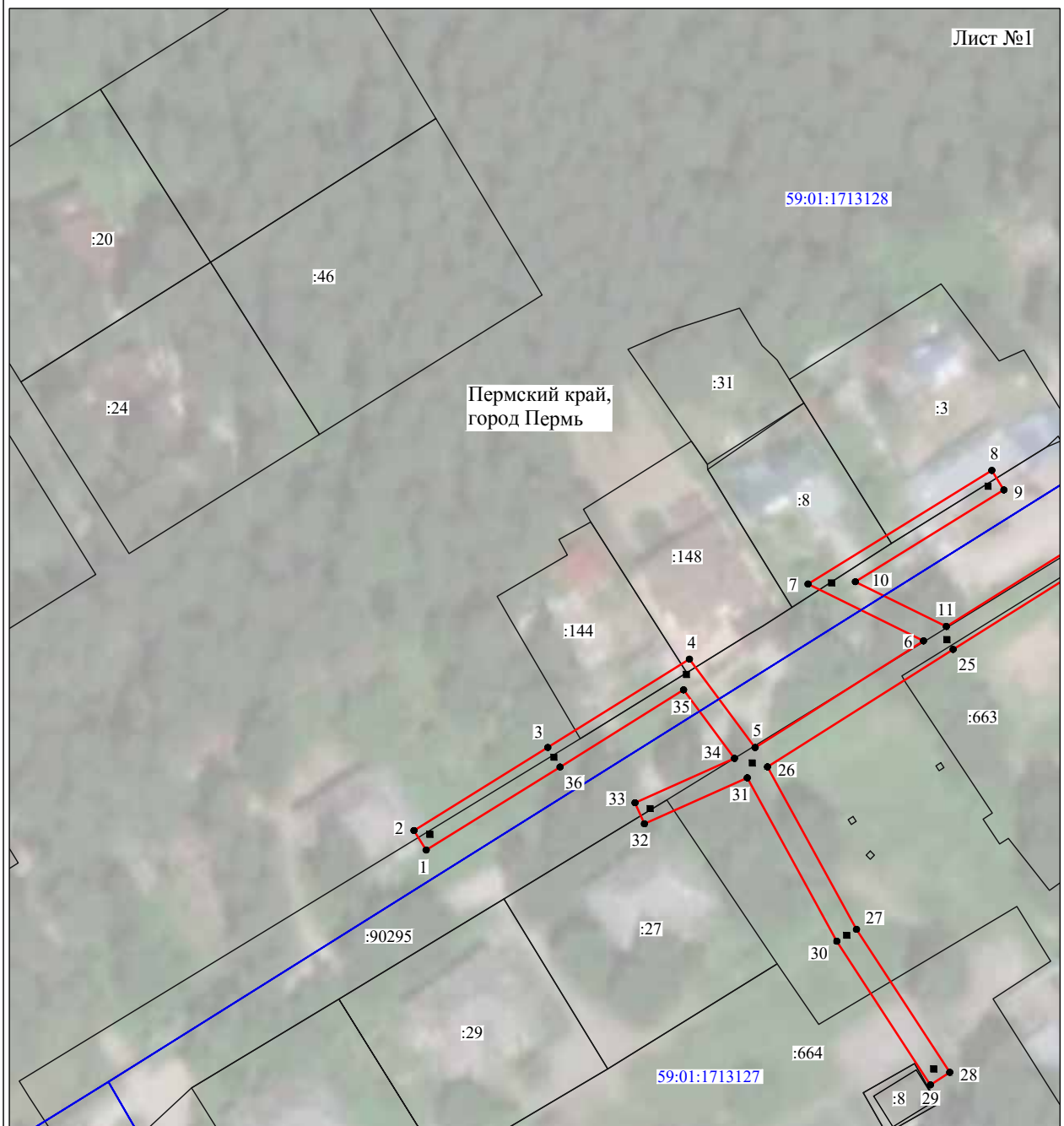


Масштаб 1:5000

Используемые условные знаки и обозначения:

— - граница публичного сервитута

Схема расположения границ публичного сервитута объекта



Используемые условные знаки и обозначения:

- | | |
|------------------|---|
| №1 | - номер опоры |
| | - граница публичного сервитута |
| | - граница кадастрового деления |
| | - граница населенного пункта |
| | - граница земельного участка, имеющегося в ЕГРН |
| | - граница ОКС, имеющаяся в ЕГРН |
| | - граница охранной зоны, имеющейся в ЕГРН |
| 59:01:4413924:34 | - кадастровый номер земельного участка, имеющегося в ЕГРН |
| 59:01:4413924 | - номер кадастрового квартала |
| 1 ● | - обозначение характерных точек границ |

Схема расположения границ публичного сервитута объекта



Масштаб 1:1000

Используемые условные знаки и обозначения:

- №1 - номер опоры
- - граница публичного сервитута
- - граница кадастрового деления
- - граница населенного пункта
- - граница земельного участка, имеющегося в ЕГРН
- - граница ОКС, имеющаяся в ЕГРН
- - граница охранной зоны, имеющейся в ЕГРН
- 59:01:4413924:34 - кадастровый номер земельного участка, имеющегося в ЕГРН
- 59:01:4413924 - номер кадастрового квартала
- 1 ● - обозначение характерных точек границ

Схема расположения границ публичного сервитута объекта



Масштаб 1:1000

Используемые условные знаки и обозначения:







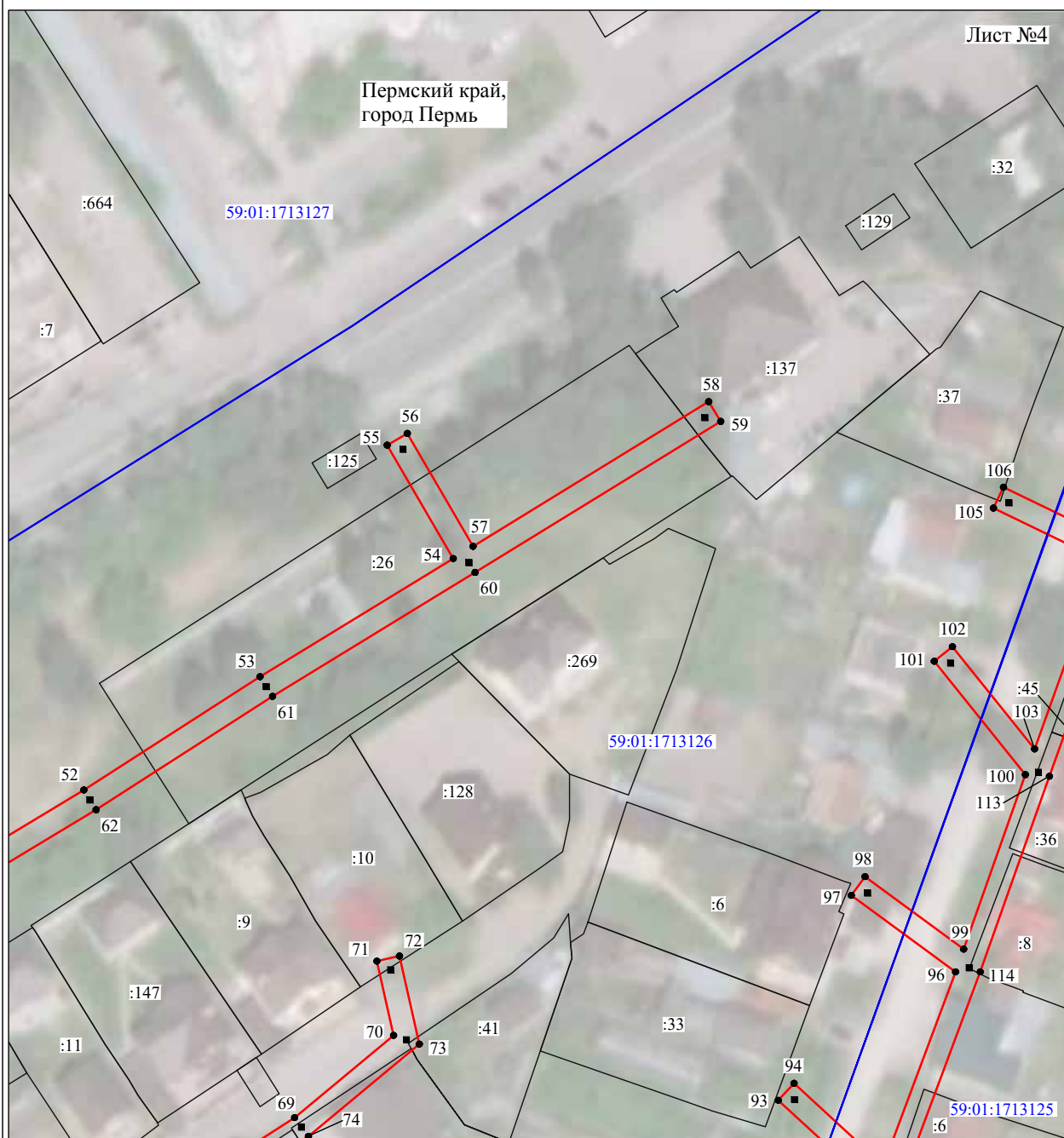
- | | |
|---|---|
| №1 | - номер опоры |
|  | - граница публичного сервитута |
|  | - граница кадастрового деления |
|  | - граница населенного пункта |
|  | - граница земельного участка, имеющегося в ЕГРН |
|  | - граница ОКС, имеющаяся в ЕГРН |
|  | - граница охранной зоны, имеющейся в ЕГРН |
| 59:01:4413924:34 | - кадастровый номер земельного участка, имеющегося в ЕГРН |
| 59:01:4413924 | - номер кадастрового квартала |
| 1 ● | - обозначение характерных точек границ |

Схема расположения границ публичного сервитута объекта

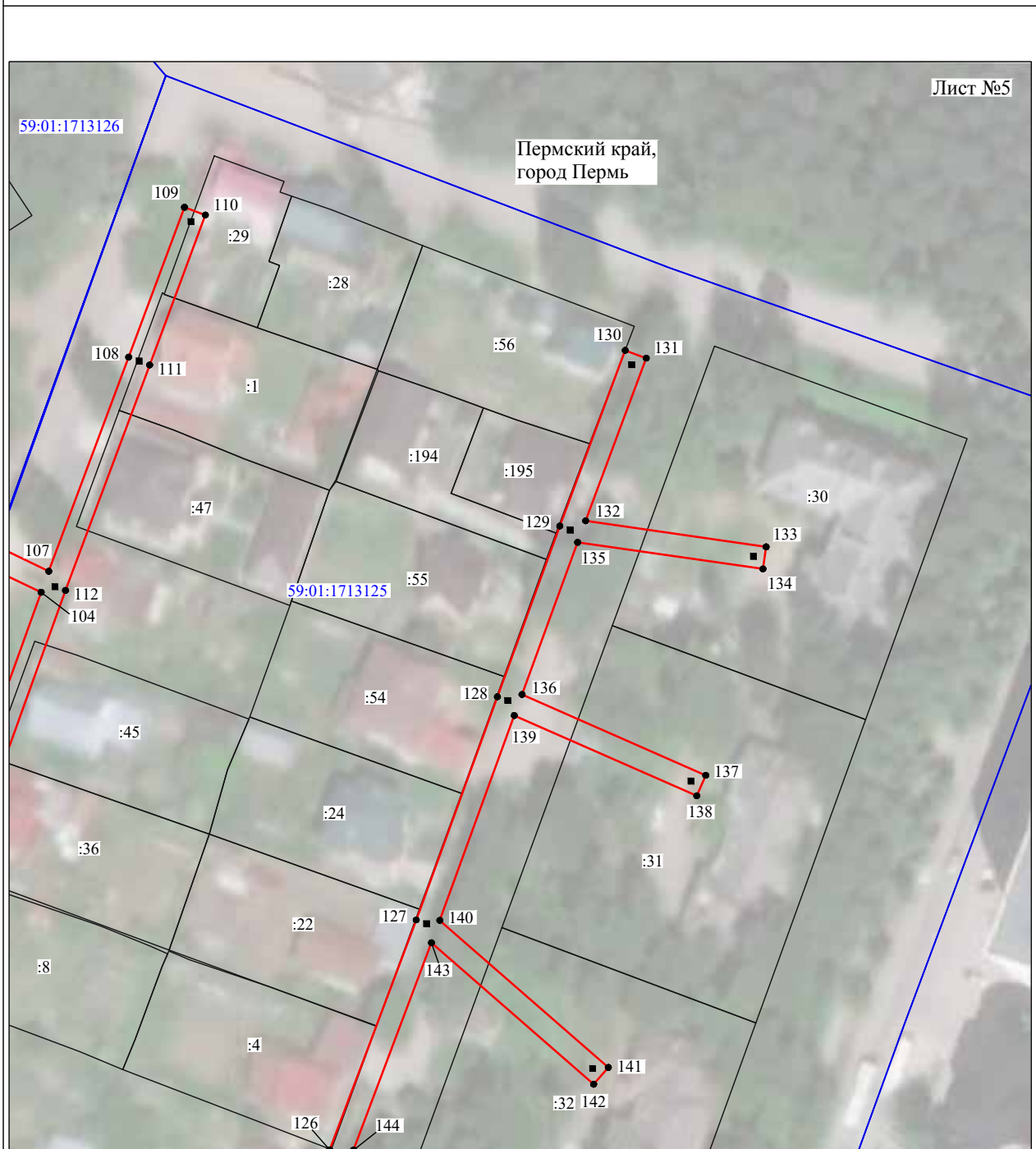


Масштаб 1:1000

Используемые условные знаки и обозначения:

- №1 - номер опоры
- граница публичного сервитута
- граница кадастрового деления
- граница населенного пункта
- граница земельного участка, имеющегося в ЕГРН
- граница ОКС, имеющаяся в ЕГРН
- граница охранной зоны, имеющейся в ЕГРН
- 59:01:4413924:34 - кадастровый номер земельного участка, имеющегося в ЕГРН
- 59:01:4413924 - номер кадастрового квартала
- 1 ● - обозначение характерных точек границ

Схема расположения границ публичного сервитута объекта



Используемые условные знаки и обозначения:

- | | |
|------------------|---|
| №1 | - номер опоры |
| | - граница публичного сервитута |
| | - граница кадастрового деления |
| | - граница населенного пункта |
| | - граница земельного участка, имеющегося в ЕГРН |
| | - граница ОКС, имеющаяся в ЕГРН |
| | - граница охранной зоны, имеющейся в ЕГРН |
| 59:01:4413924:34 | - кадастровый номер земельного участка, имеющегося в ЕГРН |
| 59:01:4413924 | - номер кадастрового квартала |
| 1 ● | - обозначение характерных точек границ |

Схема расположения границ публичного сервитута объекта

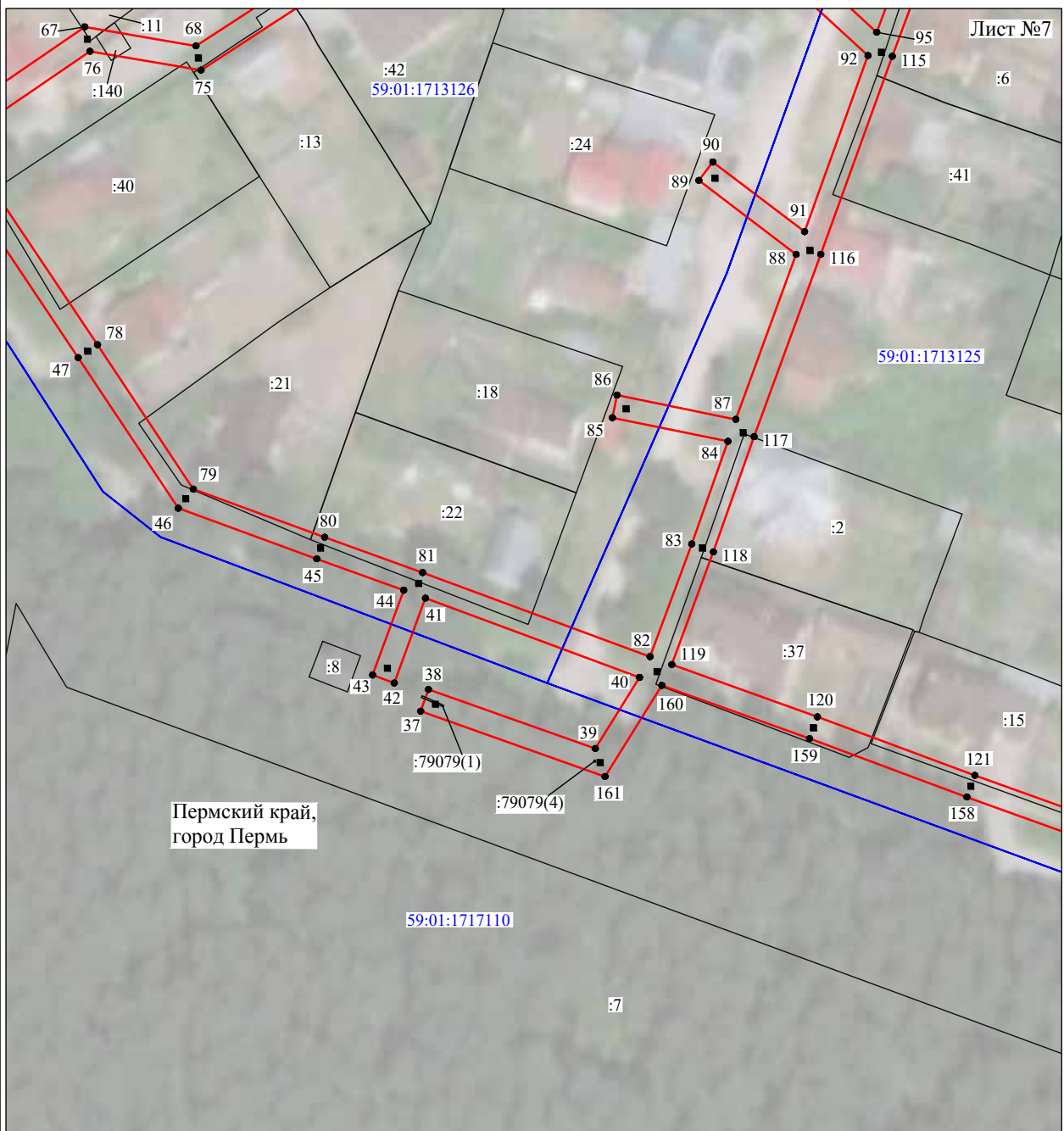


Масштаб 1:1000

Используемые условные знаки и обозначения:

- №1 - номер опоры
- - граница публичного сервитута
- - граница кадастрового деления
- - граница населенного пункта
- - граница земельного участка, имеющегося в ЕГРН
- - граница ОКС, имеющаяся в ЕГРН
- - граница охранной зоны, имеющейся в ЕГРН
- 59:01:4413924:34 - кадастровый номер земельного участка, имеющегося в ЕГРН
- 59:01:4413924 - номер кадастрового квартала
- 1 ● - обозначение характерных точек границ

Схема расположения границ публичного сервитута объекта



Используемые условные знаки и обозначения:

- | | |
|------------------|---|
| №1 | - номер опоры |
| | - граница публичного сервитута |
| | - граница кадастрового деления |
| | - граница населенного пункта |
| | - граница земельного участка, имеющегося в ЕГРН |
| | - граница ОКС, имеющаяся в ЕГРН |
| | - граница охранной зоны, имеющейся в ЕГРН |
| 59:01:4413924:34 | - кадастровый номер земельного участка, имеющегося в ЕГРН |
| 59:01:4413924 | - номер кадастрового квартала |
| 1 ● | - обозначение характерных точек границ |

Схема расположения границ публичного сервитута объекта



Масштаб 1:1000

Используемые условные знаки и обозначения:

- №1 - номер опоры
- граница публичного сервитута
- граница кадастрового деления
- граница населенного пункта
- граница земельного участка, имеющегося в ЕГРН
- граница ОКС, имеющаяся в ЕГРН
- граница охранной зоны, имеющейся в ЕГРН
- 59:01:4413924:34 - кадастровый номер земельного участка, имеющегося в ЕГРН
- 59:01:4413924 - номер кадастрового квартала
- 1 ● - обозначение характерных точек границ

**Департамент земельных отношений администрации администрации города Перми в целях информирования населения
в соответствии со статьей 39.42 Земельного кодекса Российской Федерации сообщает о возможном установлении публичного сервитута
в отдельных целях на территории города Перми**

№	Кадастровый номер земельного участка в отношении которого устанавливается публичный сервитут (при наличии)	Адрес или описание земельного участка в отношении которого устанавливается публичный сервитут	Цели установления публичного сервитута
1	59:01:0000000:88389	г. Пермь, р-н. Орджоникидзевский, Пермское городское лесничество, Левшинское участковое лесничество, кварталы № 29 (выдел(ы) 5,6,7,14,15,16,17, 31 (выдел(ы) 19,20,23-26; 39 (выдел(ы) 7,12,13,24,33-35,41; 40 (выдел(ы) 14,15,19,23,24 41 (выдел(ы) 1-3,9-19; 42 (выдел(ы) 1-7; 48 (выдел(ы) 8-10,13,22,24,33; 49 (выдел(ы) 1-15,20,21; 50 (выдел(ы) 37	в целях эксплуатации линейного объекта ОАО «МРСК Урала»
2	59:01:0000000:88980	г. Пермь, Орджоникидзевский р-н, Пермское городское лесничество, Левшинское участковое лесничество, квартал № 19 (выдел(ы) 4-8,10,11,19), № 28 (выдел(ы) 1-6), № 29 (выдел(ы) 1-4,8-13,23), № 37 (выдел(ы) 1-12), № 38 (выдел(ы) 1-22), № 39 (выдел(ы) 1-5,8-10; 14-23,25-32,36-40,42), № 47 (выдел(ы) 1-4), № 48 (выдел(ы) 1-5,11)	в целях эксплуатации линейного объекта ОАО «МРСК Урала»
3	59:01:0000000:89705	г. Пермь, Пермское городское лесничество, Г.О. Пермский Нижне-Курьинское участковое лесничество, кварталы № 5 (выдел(ы) 1-11; № 6 (выдел(ы) 1-18; № 8 (выдел(ы) 1-6; № 11 (выдел(ы) 1-8; № 12 (выдел(ы) 1-14; № 20 (выдел(ы) 1-11; № 21 (выдел(ы) 1-14,17; № 22 (выдел(ы) 1-26	в целях эксплуатации линейного объекта ОАО «МРСК Урала»
4	59:01:1117212:112	г. Пермь	в целях эксплуатации линейного объекта ОАО «МРСК Урала»
5	59:01:0000000:91029	г. Пермь	в целях эксплуатации линейного объекта ОАО «МРСК Урала»
6	59:01:0000000:91034	г. Пермь	в целях эксплуатации линейного объекта ОАО «МРСК Урала»
7	59:01:0000000:91044	г. Пермь	в целях эксплуатации линейного объекта ОАО «МРСК Урала»
8	59:01:0000000:88334	г. Пермь, Орджоникидзевский р-н, Пермское городское лесничество, Левшинское участковое лесничество, квартал 7(выдел(ы) 17-22,30	в целях эксплуатации линейного объекта ОАО «МРСК Урала»
9	59:01:3510059:4	. Пермь, р-н Орджоникидзевский, ул. Головановская, 4	в целях эксплуатации линейного объекта ОАО «МРСК Урала»
10	59:01:3510059:2	г. Пермь, Орджоникидзевский р-н, ул Головановская, 2	в целях эксплуатации линейного объекта ОАО «МРСК Урала»
11	59:01:0000000:649	г. Пермь, р-н Орджоникидзевский, ул. Цимлянская	в целях эксплуатации линейного объекта ОАО «МРСК Урала»
12	59:01:0000000:89027	г. Пермь, Орджоникидзевский р-н, Пермское городское лесничество, Левшинское участковое лесничество, квартал № 1 (выдел(ы) 1-23,24,25), № 3 (выдел(ы) 1-16,18-30,32-40)	в целях эксплуатации линейного объекта ОАО «МРСК Урала»

13	59:01:0000000:88105	г. Пермь, Пермское городское лесничество, Верхне-Курыньское участковое лесничество, кварталы (выделы) №№ 39(1-3,1,3,3,3,4),40(1-8,10-26),48(1-10,12-29), 49(1-6,10,11,13-18), 56(7),57(1,2,3,6,8,9,15)	в целях эксплуатации линейного объекта ОАО «МРСК Урала»
14	59:01:0710042:57	г. Пермь, Мотовилихинский район, Пермское городское лесничество, Верхне-Курыньского участкового лесничества, части выделов 11, 12, 13, 14, 16 квартала 73	в целях эксплуатации линейного объекта ОАО «МРСК Урала»
15	-	г. Пермь, Дзержинский район	в целях эксплуатации линейного объекта ОАО «МРСК Урала»
16	59:01:0000000:41585	г. Пермь, Орджоникидзевский район, в пос.им.Дзержинского уч. №№ 1, 3, 4, 7, 8, 9 и 10	в целях эксплуатации линейного объекта ОАО «МРСК Урала»
17	59:01:0000000:1245	г. Пермь, Орджоникидзевский район, в пос. им. Дзержинского уч. №№ 1, 3, 4, 7, 8, 9 и 10	в целях эксплуатации линейного объекта ОАО «МРСК Урала»
18	59:01:3810396:143	г. Пермь, Орджоникидзевский р-н, ул. Соликамская	в целях эксплуатации линейного объекта ОАО «МРСК Урала»
19	59:01:3819166:25	г. Пермь, р-н Орджоникидзевский, ул. Соликамская	в целях эксплуатации линейного объекта ОАО «МРСК Урала»

Заинтересованные лица имеют право ознакомиться с ходатайством об установлении публичного сервитута и прилагаемым к нему описанием местоположения границ публичного сервитута по адресу: г. Пермь, ул. Сибирская 15, (тел. 212-08-38).

Заинтересованные лица могут подать заявление об учете прав в срок с 26.11.2021 по 25.12.2021.

Способы подачи заявления:

1. посредством почтовой связи;
2. лично, в том числе через представителя, в департамент земельных отношений администрации города Перми (г. Пермь, ул. Сибирская 15);
3. в форме электронных документов с использованием информационно-телекоммуникационной сети «Интернет».

Правообладатели земельных участков, в отношении которых испрашивается публичный сервитут, если их права не зарегистрированы в Едином государственном реестре недвижимости, в течение тридцати дней со дня опубликования сообщения, предусмотренного подпунктом 1 пункта 3 статьи 39.42 ЗК РФ, подают в орган, уполномоченный на установление публичного сервитута, заявления об учете их прав (обременений прав) на земельные участки с приложением копий документов, подтверждающих эти права (обременения прав). В таких заявлениях указывается способ связи с правообладателями земельных участков, в том числе их почтовый адрес и (или) адрес электронной почты. Правообладатели земельных участков, подавшие такие заявления по истечении указанного срока, несут риски невозможности обеспечения их прав в связи с отсутствием информации о таких лицах и их правах на земельных участках. Такие лица имеют право требовать от обладателя публичного сервитута плату за публичный сервитут не более чем за три года, предшествующие дню направления ими заявления об учете их прав (обременений прав).

Реквизиты решений об утверждении документа территориального планирования, документации по планировке территории, программ комплексного развития систем коммунальной инфраструктуры поселения, городского округа, а также информации об инвестиционной программе субъекта естественных монополий, организации коммунального комплекса, указанных в ходатайстве об установлении публичного сервитута и сведения об официальных сайтах в информационно-телекоммуникационной сети «Интернет» отсутствуют.

Информация о возможности установления публичного сервитута публикуется на сайте <http://www.gogodperm.ru>, в «Официальном бюллетене органов местного самоуправления муниципального образования город Пермь».

Приложение: на 20 л. в 1 экз.

ОПИСАНИЕ МЕСТОПОЛОЖЕНИЯ ГРАНИЦ
 ВЛ 110 кВ отпайка на ПС Малахит №1, 2 от ВЛ 110 кВ КамГЭС-Шлюзовая №1, 2
 (наименование объекта, местоположение границ которого описано (далее - объект))

Раздел 1

Сведения об объекте		
N п/п	Характеристики объекта	Описание характеристик
1	2	3
1	Местоположение объекта	Пермский край, Пермь г, Орджоникидзеvский р-н
2	Площадь объекта ± величина погрешности определения площади ($P \pm \Delta P$), м ²	165 ± 5
3	Иные характеристики объекта	1. Публичный сервитут. Для использования в целях размещения (эксплуатации) линейного объекта ВЛ 110 кВ отпайка на ПС Малахит №1, 2 от ВЛ 110 кВ КамГЭС-Шлюзовая №1, 2.

Раздел 2

Сведения о местоположении границ объекта					
1. Система координат МСК-59, зона 2					
2. Сведения о характерных точках границ объекта					
Обозначение характерных точек границ	Координаты, м		Метод определения координат характерной точки	Средняя квадратическая погрешность положения характерной точки (Mt), м	Описание обозначения точки на местности (при наличии)
	X	Y			
1	2	3	4	5	6
1	525365.45	2238206.06	Геодезический метод	0.1	Закрепление отсутствует
2	525363.24	2238210.76	Геодезический метод	0.1	Закрепление отсутствует
3	525358.53	2238208.54	Геодезический метод	0.1	Закрепление отсутствует
4	525360.75	2238203.84	Геодезический метод	0.1	Закрепление отсутствует
1	525365.45	2238206.06	Геодезический метод	0.1	Закрепление отсутствует
					-
5	526537.03	2238808.38	Геодезический метод	0.1	Закрепление отсутствует
6	526535.21	2238816.48	Геодезический метод	0.1	Закрепление отсутствует
7	526527.12	2238814.67	Геодезический метод	0.1	Закрепление отсутствует
8	526528.93	2238806.57	Геодезический метод	0.1	Закрепление отсутствует
5	526537.03	2238808.38	Геодезический метод	0.1	Закрепление отсутствует
					-
9	527288.24	2238860.76	Геодезический метод	0.1	Закрепление отсутствует
10	527287.56	2238869.04	Геодезический метод	0.1	Закрепление отсутствует
11	527279.29	2238868.36	Геодезический метод	0.1	Закрепление отсутствует
12	527279.96	2238860.08	Геодезический метод	0.1	Закрепление отсутствует
9	527288.24	2238860.76	Геодезический метод	0.1	Закрепление отсутствует
3. Сведения о характерных точках части (частей) границы объекта					
Обозначение характерных точек части границы	Координаты, м		Метод определения координат характерной точки	Средняя квадратическая погрешность положения характерной точки (Mt), м	Описание обозначения точки на местности (при наличии)
	X	Y			
1	2	3	4	5	6
-	-	-	-	-	-

Схема расположения границ публичного сервитута

Объект: ВЛ 110 кВ отпайка на ПС Малахит №1, 2 от ВЛ 110 кВ КамГЭС-Шлюзовая №1, 2

Местоположение: Пермский край, г. Пермь, Орджоникидзевский район

Площадь земель и/или части земельного участка, кв.м.: 165

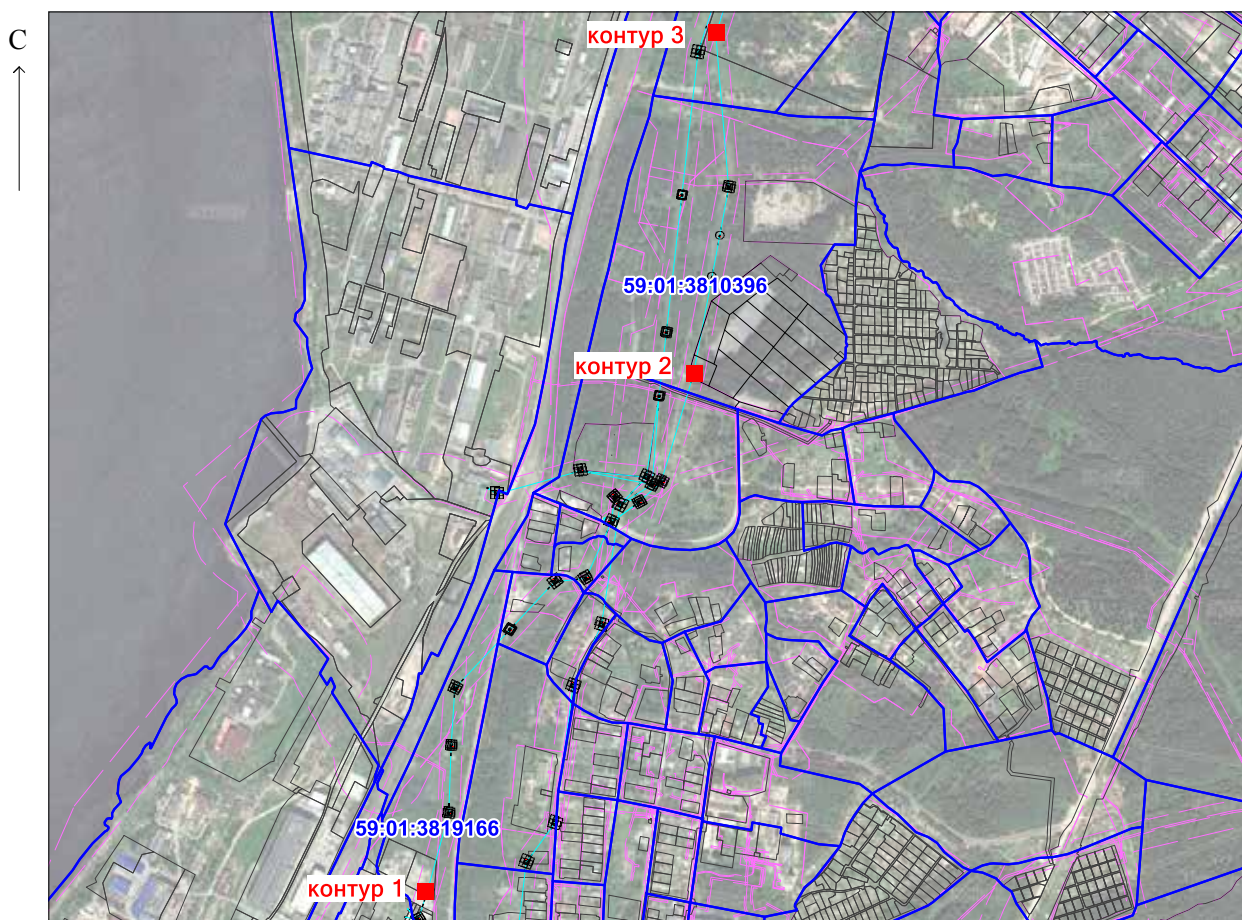
Категория земель: земли населенных пунктов

Описание границ смежных землепользователей:

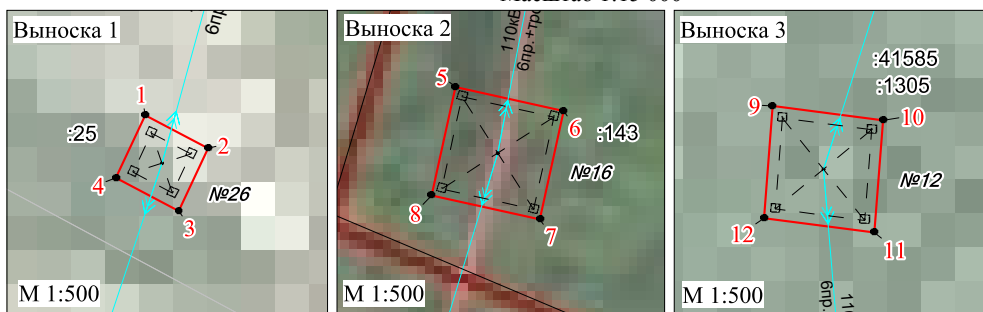
от точки н1 до точки н1 - земельный участок с кадастровым номером 59:01:0000000:41585, 59:01:0000000:1245

от точки н5 до точки н5 - земельный участок с кадастровым номером 59:01:3810396:143

от точки н9 до точки н9 - земельный участок с кадастровым номером 59:01:3819166:25



Масштаб 1:15 000



Условные обозначения:

● н1 - обозначение характерной точки проектной границы публичного сервитута

■ :ЗУ1 - проектные границы публичного сервитута

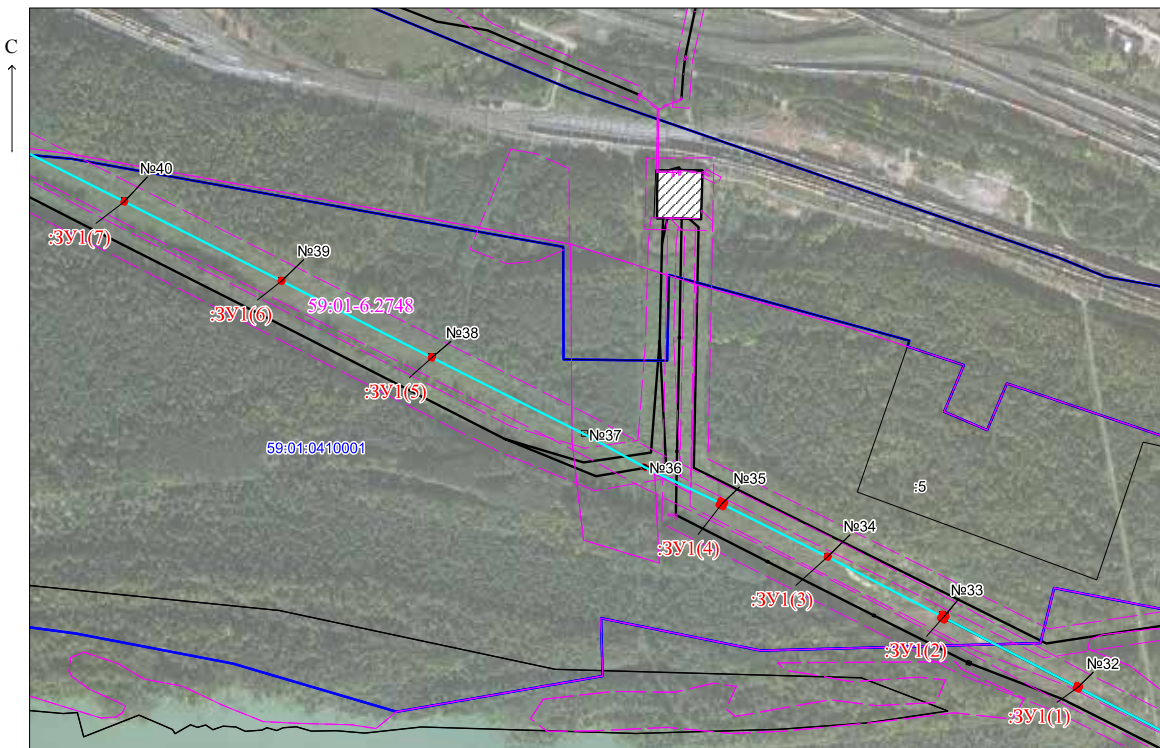
□ :9 - границы и номер земельного участка, сведения о котором внесены в ЕГРН

— — — - воздушная линия электропередачи ВЛ 110 кВ отпайка на ПС Малахит №1, 2 от ВЛ 110 кВ КамГЭС-Шлюзовая №1, 2

□ оп.1 - обозначение и номер опоры ЛЭП

Схема расположения границ публичного сервитута

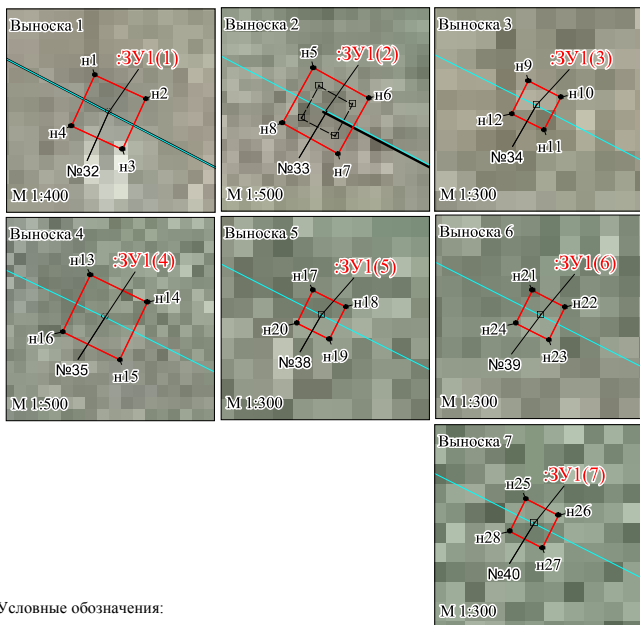
Объект: ВЛ 110 кВ Заостровка-Оверята ц. №1, 2
 Местоположение: Пермский край, г. Пермь, Дзержинский район
 Площадь земель и/или части земельного участка, кв.м.: 138
 Категория земель: земли населённых пунктов



МСК-59, зона 2

Масштаб 1:6000

Описание границ смежных землепользователей:
 от точки н1 до точки н1, от точки н5 до точки н5, от точки н9 до точки н9, от точки н13 до точки н13,
 от точки н17 до точки н17, от точки н21 до точки н21, от точки н25 до точки н25 - земли общего пользования



Условные обозначения:

- н1 - обозначение характерной точки проектной границы публичного сервитута
- :ЗУ1 - проектные границы публичного сервитута
- 5 - границы и номер земельного участка, сведения о котором внесены в ЕГРН
- ВЛ 110 кВ Заостровка-Оверята ц. №1, 2
- №34 - обозначение и номер опоры ЛЭП

Каталог координат (Система координат: МСК-59, зона2)				
Обозначение характерных точек границ	Координаты, м		Метод определения координат и средняя погрешность положения характерной точки (М), м	Площадь, кв. м.
	X	Y		
:ЗУ1(1)				
н1	519451.10	2225099.83	Геодетический метод, 0.1	23,05
н2	519449.07	2225104.17	Геодетический метод, 0.1	
н3	519444.71	2225102.13	Геодетический метод, 0.1	
н4	519446.75	2225097.79	Геодетический метод, 0.1	
н1	519451.10	2225099.83	Геодетический метод, 0.1	
:ЗУ1(2)				
н5	519543.75	2224927.46	Геодетический метод, 0.1	46,40
н6	519549.41	2224933.40	Геодетический метод, 0.1	
н7	519534.49	2224930.04	Геодетический метод, 0.1	
н8	519537.82	2224924.10	Геодетический метод, 0.1	
н5	519543.75	2224927.46	Геодетический метод, 0.1	
:ЗУ1(3)				
н9	519619.13	2224780.18	Геодетический метод, 0.1	5,53
н10	519618.05	2224782.27	Геодетический метод, 0.1	
н11	519615.97	2224781.17	Геодетический метод, 0.1	
н12	519617.02	2224779.09	Геодетический метод, 0.1	
н9	519619.13	2224780.18	Геодетический метод, 0.1	
:ЗУ1(4)				
н13	519690.83	2224643.57	Геодетический метод, 0.1	46,18
н14	519687.84	2224649.85	Геодетический метод, 0.1	
н15	519681.73	2224646.63	Геодетический метод, 0.1	
н16	519684.75	2224640.54	Геодетический метод, 0.1	
н13	519690.83	2224643.57	Геодетический метод, 0.1	
:ЗУ1(5)				
н17	519678.18	2224273.02	Геодетический метод, 0.1	5,49
н18	519677.12	2224275.12	Геодетический метод, 0.1	
н19	519675.03	2224274.04	Геодетический метод, 0.1	
н20	519676.09	2224271.97	Геодетический метод, 0.1	
н17	519678.18	2224273.02	Геодетический метод, 0.1	
:ЗУ1(6)				
н21	519677.71	2224080.54	Геодетический метод, 0.1	5,56
н22	519676.63	2224082.62	Геодетический метод, 0.1	
н23	519674.53	2224081.56	Геодетический метод, 0.1	
н24	519675.61	2224079.45	Геодетический метод, 0.1	
н21	519677.71	2224080.54	Геодетический метод, 0.1	
:ЗУ1(7)				
н25	520080.86	2223879.09	Геодетический метод, 0.1	5,47
н26	520079.78	2223881.17	Геодетический метод, 0.1	
н27	520077.70	2223880.12	Геодетический метод, 0.1	
н28	520078.77	2223878.04	Геодетический метод, 0.1	
н25	520080.86	2223879.09	Геодетический метод, 0.1	

ОПИСАНИЕ МЕСТОПОЛОЖЕНИЯ ГРАНИЦ
Публичный сервитут для объекта ВЛ-35 кВ ОТПАЙКА НА ПС «ЛЕСОЗАВОДСКАЯ» ОТ ВЛ-35 кВ «ТЭЦ-13» - «ГАЙВА» Ц.1.2

(наименование объекта, местоположение границ которого описано (далее - объект))

Раздел 1

Сведения об объекте		
№ п/п	Характеристики объекта	Описание характеристик
1	2	3
1	Местоположение объекта	Пермский край, Пермь г
2	Площадь объекта ± величина погрешности определения площади ($P \pm \Delta P$), м ²	94 ± 3
3	Иные характеристики объекта	1. Публичный сервитут. Для использования в целях размещения (эксплуатации) существующего линейного объекта: ВЛ-35 кВ отпайка на ПС «Лесозаводская» ц. 1.2 от ВЛ-35 кВ «ТЭЦ-13» - «ГАЙВА» Ц. 1,2 (от 18 анкера), входящего в состав электросетевого комплекса (ЭСК) "Транзит 35-5". Срок 48 лет 11 месяцев.

Раздел 2

Сведения о местоположении границ объекта					
1. Система координат МСК-59, зона 2					
2. Сведения о характерных точках границ объекта					
Обозначение характерных точек границ	Координаты, м		Метод определения координат характерной точки	Средняя квадратическая погрешность положения характерной точки (Mт), м	Описание обозначения точки на местности (при наличии)
	X	Y			
1	2	3	4	5	6
Часть N 1	-	-	-	-	-
1	522680.02	2233971.70	Геодезический метод	0.1	Закрепление отсутствует
2	522680.84	2233977.85	Геодезический метод	0.1	Закрепление отсутствует
3	522674.70	2233978.67	Геодезический метод	0.1	Закрепление отсутствует
4	522673.88	2233972.52	Геодезический метод	0.1	Закрепление отсутствует
1	522680.02	2233971.70	Геодезический метод	0.1	Закрепление отсутствует
Часть N 2					
5	522544.41	2233946.85	Геодезический метод	0.1	Закрепление отсутствует
6	522544.02	2233949.21	Геодезический метод	0.1	Закрепление отсутствует
7	522541.63	2233948.82	Геодезический метод	0.1	Закрепление отсутствует
8	522542.03	2233946.44	Геодезический метод	0.1	Закрепление отсутствует
5	522544.41	2233946.85	Геодезический метод	0.1	Закрепление отсутствует
Часть N 3					
9	522439.45	2233925.40	Геодезический метод	0.1	Закрепление отсутствует
10	522439.07	2233927.77	Геодезический метод	0.1	Закрепление отсутствует
11	522436.70	2233927.36	Геодезический метод	0.1	Закрепление отсутствует

Сведения о местоположении границ объекта					
1. Система координат МСК-59, зона 2					
2. Сведения о характерных точках границ объекта					
Обозначение характерных точек границ	Координаты, м		Метод определения координат характерной точки	Средняя квадратическая погрешность положения характерной точки (Мт), м	Описание обозначения точки на местности (при наличии)
	X	Y			
12	522437.09	2233925.00	Геодезический метод	0.1	Закрепление отсутствует
9	522439.45	2233925.40	Геодезический метод	0.1	Закрепление отсутствует
Часть N 4					
13	522284.67	2233891.27	Геодезический метод	0.1	Закрепление отсутствует
14	522286.52	2233897.19	Геодезический метод	0.1	Закрепление отсутствует
15	522280.59	2233899.03	Геодезический метод	0.1	Закрепление отсутствует
16	522278.76	2233893.11	Геодезический метод	0.1	Закрепление отсутствует
13	522284.67	2233891.27	Геодезический метод	0.1	Закрепление отсутствует
Часть N 5					
17	522051.64	2234148.14	Геодезический метод	0.1	Закрепление отсутствует
18	522050.07	2234149.88	Геодезический метод	0.1	Закрепление отсутствует
19	522048.32	2234148.30	Геодезический метод	0.1	Закрепление отсутствует
20	522049.89	2234146.56	Геодезический метод	0.1	Закрепление отсутствует
17	522051.64	2234148.14	Геодезический метод	0.1	Закрепление отсутствует
3. Сведения о характерных точках части (частей) границы объекта					
Обозначение характерных точек части границы	Координаты, м		Метод определения координат характерной точки	Средняя квадратическая погрешность положения характерной точки (Мт), м	Описание обозначения точки на местности (при наличии)
	X	Y			
1	2	3	4	5	6
-	-	-	-	-	-

Схема расположения границ публичного сервитута

Объект: ВЛ-35 кВ ОТПАЙКА НА ПС «ЛЕСОЗАВОДСКАЯ» ОТ ВЛ-35 кВ «ТЭЦ-13» - «ГАЙВА» Ц.1.2

Местоположение: Пермский край, г. Пермь

Площадь земель и/или части земельного участка, кв.м.: 94

Категория земель: земли населённых пунктов

Описание границ смежных землепользователей:

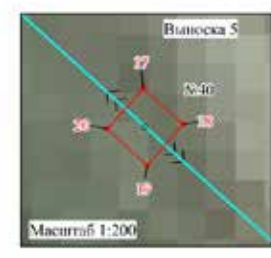


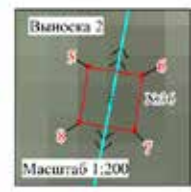
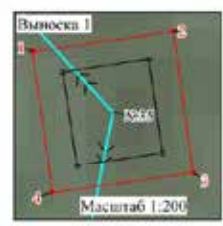
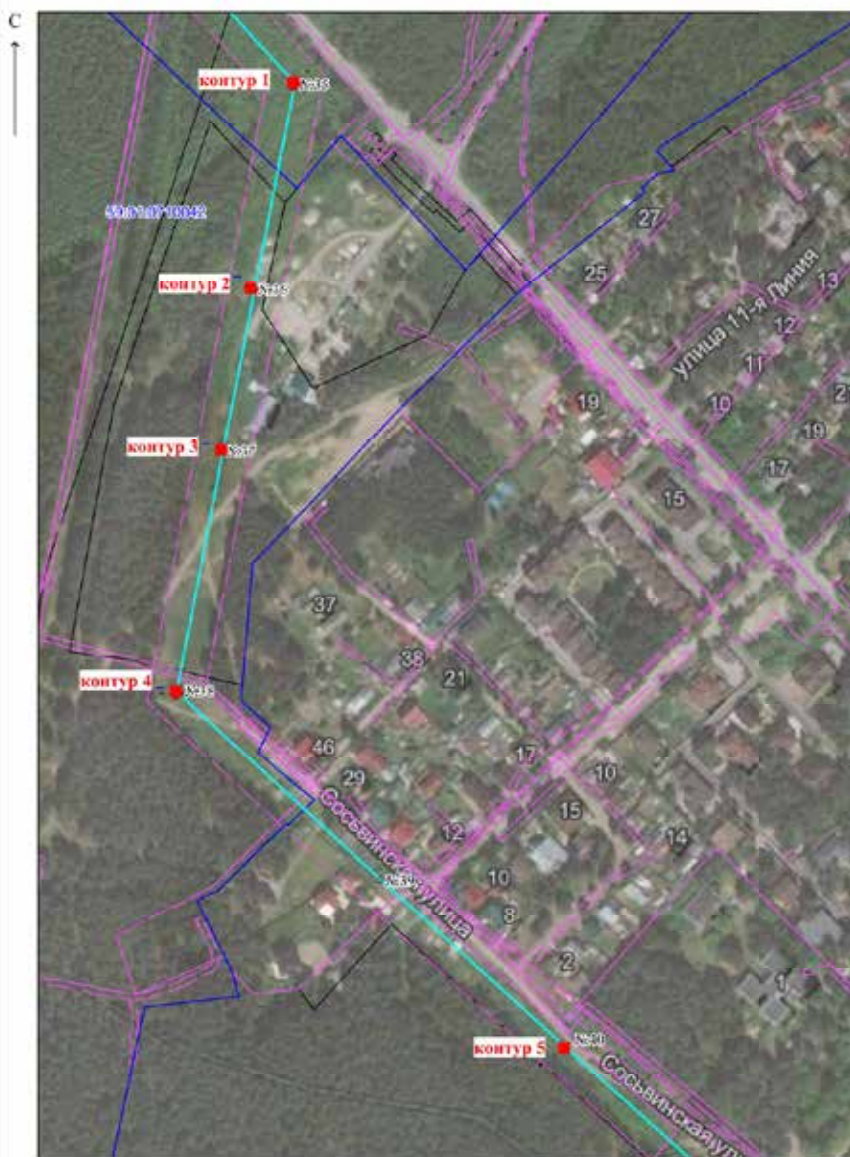
от точки n1 до точки n1 - ЗУ с кадастровым номером 59:01:0000000:88105

от точки n5 до точки n5 - ЗУ с кадастровым номером 59:01:0710042:57

от точки n9 до точки n9 - ЗУ с кадастровым номером 59:01:0710042:57

от точки n13 до точки n13 - ЗУ с кадастровым номером 59:01:0000000:88105

от точки n17 до точки n17 - земли общего пользования



МСК-59, зона 2

Масштаб 1:3000

Условные обозначения:

- n1 - обозначение характерной точки проектной границы публичного сервитута
- n1 - проектные границы публичного сервитута
- n9 - границы и номер земельного участка, сведения о котором внесены в ЕГРН
- n1 - ВЛ 35 кВ отпайка на ПС Лесозаводская №1, 2 от ВЛ 35 кВ ТЭЦ-13-Гайва №1, 2
- №40 - обозначение и номер опоры ЛЭП

ОПИСАНИЕ МЕСТОПОЛОЖЕНИЯ ГРАНИЦ

Публичный сервитут для объекта ВЛ 35 кВ Голованы-Левшино

(наименование объекта, местоположение границ которого описано (далее - объект))

Раздел 1

Сведения об объекте		
№ п/п	Характеристики объекта	Описание характеристик
1	2	3
1	Местоположение объекта	Пермский край, Пермь г, Орджоникидзевский р-н
2	Площадь объекта ± величина погрешности определения площади ($P \pm \Delta P$), м ²	98 ± 3
3	Иные характеристики объекта	1. Публичный сервитут. Для использования в целях размещения (эксплуатации) линейного объекта ВЛ-35 кВ "Голованы-Левшино". Срок 49 лет.

Раздел 2

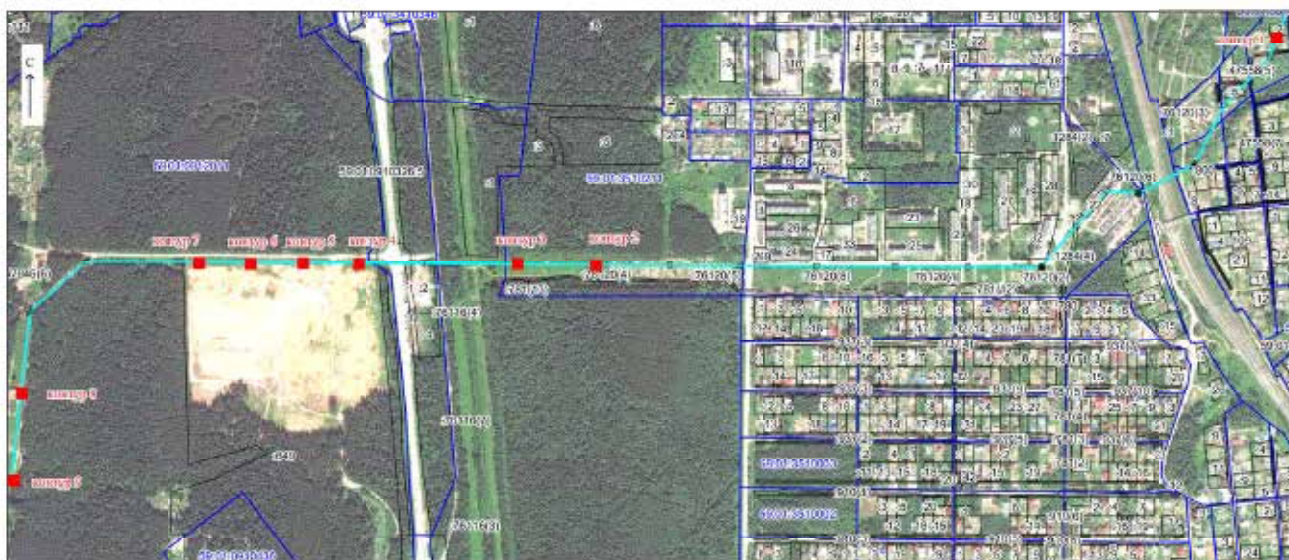
Сведения о местоположении границ объекта					
1. Система координат МСК-59, зона 2					
2. Сведения о характерных точках границ объекта					
Обозначение характерных точек границ	Координаты, м		Метод определения координат характерной точки	Средняя квадратическая погрешность положения характерной точки (Mt), м	Описание обозначения точки на местности (при наличии)
	X	Y			
1	2	3	4	5	6
Часть N 1					
1	533255.91	2244337.07	Геодезический метод	0.1	Закрепление отсутствует
2	533255.33	2244338.92	Геодезический метод	0.1	Закрепление отсутствует
3	533253.08	2244338.22	Геодезический метод	0.1	Закрепление отсутствует
4	533255.14	2244331.69	Геодезический метод	0.1	Закрепление отсутствует
5	533255.64	2244331.85	Геодезический метод	0.1	Закрепление отсутствует
6	533257.38	2244332.39	Геодезический метод	0.1	Закрепление отсутствует
1	533255.91	2244337.07	Геодезический метод	0.1	Закрепление отсутствует
Часть N 2					
7	532758.75	2242848.03	Геодезический метод	0.1	Закрепление отсутствует
8	532758.78	2242845.69	Геодезический метод	0.1	Закрепление отсутствует
9	532761.13	2242845.71	Геодезический метод	0.1	Закрепление отсутствует
10	532761.10	2242848.06	Геодезический метод	0.1	Закрепление отсутствует
7	532758.75	2242848.03	Геодезический метод	0.1	Закрепление отсутствует
Часть N 3					
11	532760.57	2242680.05	Геодезический метод	0.1	Закрепление отсутствует
12	532760.60	2242677.71	Геодезический метод	0.1	Закрепление отсутствует
13	532762.95	2242677.73	Геодезический метод	0.1	Закрепление отсутствует

Сведения о местоположении границ объекта					
1. Система координат МСК-59, зона 2					
2. Сведения о характерных точках границ объекта					
Обозначение характерных точек границ	Координаты, м		Метод определения координат характерной точки	Средняя квадратическая погрешность положения характерной точки (Mt), м	Описание обозначения точки на местности (при наличии)
	X	Y			
14	532762.92	2242680.08	Геодезический метод	0.1	Закрепление отсутствует
11	532760.57	2242680.05	Геодезический метод	0.1	Закрепление отсутствует
Часть N 4					
15	532767.83	2242325.62	Геодезический метод	0.1	Закрепление отсутствует
16	532767.80	2242327.97	Геодезический метод	0.1	Закрепление отсутствует
17	532765.45	2242327.94	Геодезический метод	0.1	Закрепление отсутствует
18	532765.48	2242325.59	Геодезический метод	0.1	Закрепление отсутствует
15	532767.83	2242325.62	Геодезический метод	0.1	Закрепление отсутствует
Часть N 5					
19	532768.75	2242208.23	Геодезический метод	0.1	Закрепление отсутствует
20	532768.71	2242210.58	Геодезический метод	0.1	Закрепление отсутствует
21	532766.36	2242210.54	Геодезический метод	0.1	Закрепление отсутствует
22	532766.40	2242208.19	Геодезический метод	0.1	Закрепление отсутствует
19	532768.75	2242208.23	Геодезический метод	0.1	Закрепление отсутствует
Часть N 6					
23	532769.03	2242090.17	Геодезический метод	0.1	Закрепление отсутствует
24	532769.02	2242092.52	Геодезический метод	0.1	Закрепление отсутствует
25	532766.80	2242092.50	Геодезический метод	0.1	Закрепление отсутствует
26	532766.82	2242090.15	Геодезический метод	0.1	Закрепление отсутствует
23	532769.03	2242090.17	Геодезический метод	0.1	Закрепление отсутствует
Часть N 7					
27	532771.66	2241981.04	Геодезический метод	0.1	Закрепление отсутствует
28	532771.64	2241983.38	Геодезический метод	0.1	Закрепление отсутствует
29	532769.29	2241983.37	Геодезический метод	0.1	Закрепление отсутствует
30	532769.31	2241981.02	Геодезический метод	0.1	Закрепление отсутствует
27	532771.66	2241981.04	Геодезический метод	0.1	Закрепление отсутствует
Часть N 8					
31	532485.80	2241590.83	Геодезический метод	0.1	Закрепление отсутствует
32	532485.53	2241593.16	Геодезический метод	0.1	Закрепление

					отсутствует
33	532483.19	2241592.90	Геодезический метод	0.1	Закрепление отсутствует
34	532483.45	2241590.56	Геодезический метод	0.1	Закрепление отсутствует
31	532485.80	2241590.83	Геодезический метод	0.1	Закрепление отсутствует
Часть N 9					
35	532294.72	2241568.40	Геодезический метод	0.1	Закрепление отсутствует
36	532297.89	2241578.02	Геодезический метод	0.1	Закрепление отсутствует
37	532295.65	2241578.73	Геодезический метод	0.1	Закрепление отсутствует
38	532293.32	2241571.44	Геодезический метод	0.1	Закрепление отсутствует
39	532285.29	2241574.88	Геодезический метод	0.1	Закрепление отсутствует
40	532284.36	2241572.71	Геодезический метод	0.1	Закрепление отсутствует
35	532294.72	2241568.40	Геодезический метод	0.1	Закрепление отсутствует
3. Сведения о характерных точках части (частей) границы объекта					
Обозначение характерных точек части границы	Координаты, м		Метод определения координат характерной точки	Средняя квадратическая погрешность положения характерной точки (Mt), м	Описание обозначения точки на местности (при наличии)
	X	Y			
1	2	3	4	5	6
-	-	-	-	-	-

Схема расположения границ публичного сервитута

Объект: ВЛ-35 КВ «ГОЛОВАНЫ-ЛЕВШИНО»
 Местоположение: Пермский край, г. Пермь, Ордоникидзевский район
 Площадь земель и/или части земельного участка, кв.м.: 98
 Категория земель: земли населенных пунктов



МСК-59, зона 2

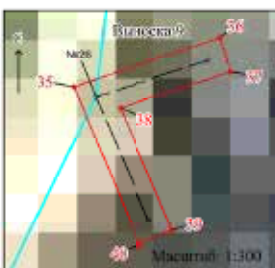
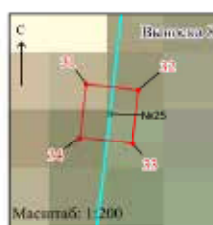
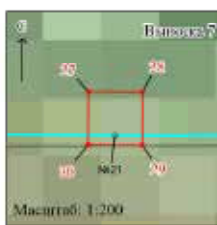
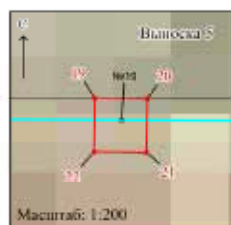
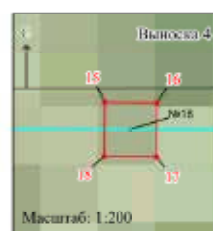
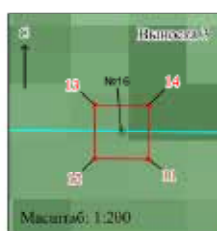
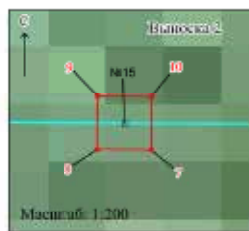
Масштаб 1:10 000

Описание границ смежных землепользователей:

- от т. 1 до т. 5 - земельный участок с кадастровым номером 59-01:3510059-4,
- от т. 5 до т. 1 - земельный участок с кадастровым номером 59-01:3510059-2,
- от т. 7 до т. 7, от т. 11 до т. 11 - земли общего пользования,
- от т. 15 до т. 15, от т. 19 до т. 19, от т. 23 до т. 23 - земельный участок с кадастровым номером 59-01:0000000-649,
- от т. 27 до т. 27 - земельный участок с кадастровым номером 59-01:0000000-89027,
- от т. 31 до т. 31, от т. 35 до т. 35 - земли общего пользования

Условные обозначения:

- 1 - обозначение характерной точки проектной границы публичного сервитута
- 3У1 - проектные границы публичного сервитута
- 9 - границы и номер земельного участка, сведения о котором внесены в ЕГРН
- ВЛ-35 КВ «ГОЛОВАНЫ-ЛЕВШИНО» - обозначение и номер опоры ЛЭП



ОПИСАНИЕ МЕСТОПОЛОЖЕНИЯ ГРАНИЦ
Публичный сервитут для объекта ВЛ -35 кВ "Голованы-Река", цепь №1.2
(наименование объекта, местоположение границ которого описано (далее - объект))

Раздел 1

Сведения об объекте		
№ п/п	Характеристики объекта	Описание характеристик
1	2	3
1	Местоположение объекта	Пермский край, Пермь г, Орджоникидзевский р-н
2	Площадь объекта ± величина погрешности определения площади ($P \pm \Delta P$), м ²	17 ± 1
3	Иные характеристики объекта	1. публичный сервитут устанавливается согласно ЗК РФ от 25.10.2001 №136-ФЗ ст.39.37 ч.1

Раздел 2

Сведения о местоположении границ объекта					
1. Система координат МСК-59, зона 2					
2. Сведения о характерных точках границ объекта					
Обозначение характерных точек границ	Координаты, м		Метод определения координат характерной точки	Средняя квадратическая погрешность положения характерной точки (Мт), м	Описание обозначения точки на местности (при наличии)
	X	Y			
1	2	3	4	5	6
Часть N 1					
1	532261.16	2246577.76	Геодезический метод	0.1	Закрепление отсутствует
2	532261.25	2246580.11	Геодезический метод	0.1	Закрепление отсутствует
3	532258.90	2246580.20	Геодезический метод	0.1	Закрепление отсутствует
4	532258.81	2246577.85	Геодезический метод	0.1	Закрепление отсутствует
1	532261.16	2246577.76	Геодезический метод	0.1	Закрепление отсутствует
Часть N 2					
5	532271.37	2246874.56	Геодезический метод	0.1	Закрепление отсутствует
6	532271.46	2246876.90	Геодезический метод	0.1	Закрепление отсутствует
7	532269.11	2246877.00	Геодезический метод	0.1	Закрепление отсутствует
8	532269.02	2246874.65	Геодезический метод	0.1	Закрепление отсутствует
5	532271.37	2246874.56	Геодезический метод	0.1	Закрепление отсутствует
Часть N 3					
9	532278.86	2247116.00	Геодезический метод	0.1	Закрепление отсутствует
10	532278.95	2247118.36	Геодезический метод	0.1	Закрепление отсутствует
11	532276.60	2247118.44	Геодезический метод	0.1	Закрепление отсутствует
12	532276.51	2247116.10	Геодезический метод	0.1	Закрепление отсутствует
9	532278.86	2247116.00	Геодезический метод	0.1	Закрепление отсутствует

3. Сведения о характерных точках части (частей) границы объекта					
Обозначение характерных точек части границы	Координаты, м		Метод определения координат характерной точки	Средняя квадратическая погрешность положения характерной точки (M _t), м	Описание обозначения точки на местности (при наличии)
	X	Y			
1	2	3	4	5	6
-	-	-	-	-	-

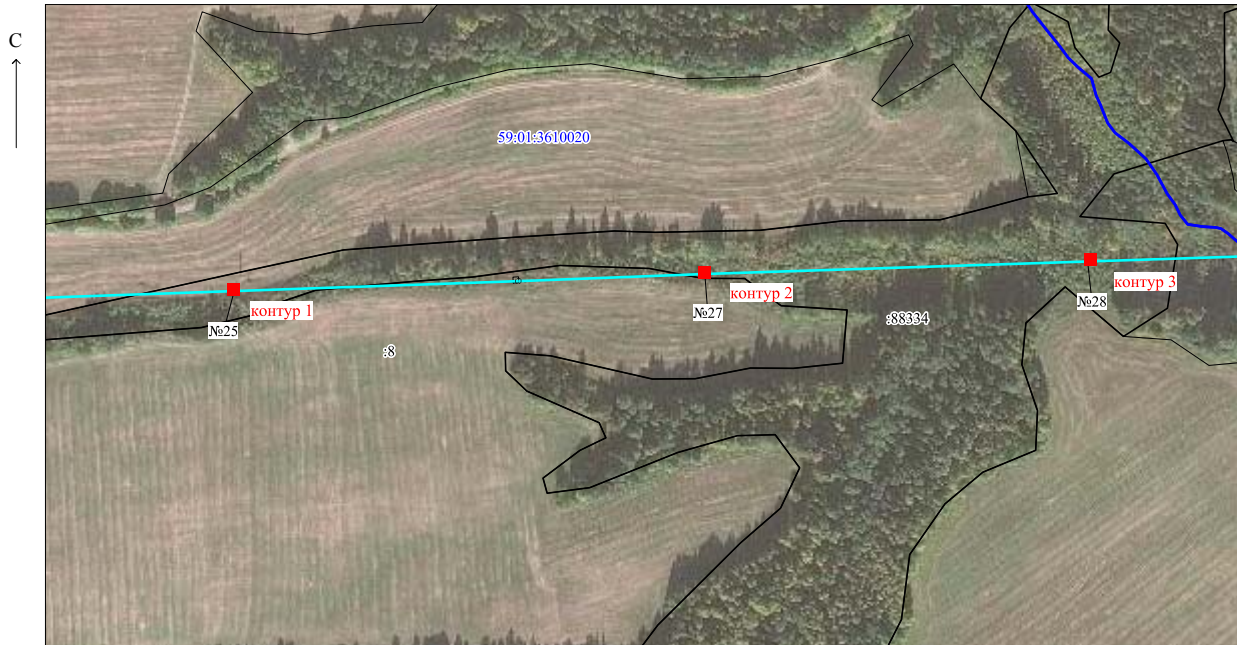
Схема расположения границ публичного сервитута

Объект: ВЛ -35 КВ «ГОЛОВАНЫ-РЕКА», ЦЕПЬ №1,2

Местоположение: Пермский край, г. Пермь, Орджоникидзевский р-н

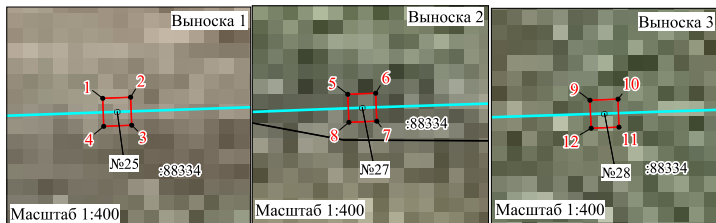
Площадь земель и/или части земельного участка, кв.м.: 17

Категория земель: земли населённых пунктов



МСК-59, зона 2

Масштаб 1:3000



Описание границ смежных землепользователей:

от т. н1 до т. н1 - земельный участок
с кадастровым номером 59:01:0000000:88334;
от т. н5 до т. н5 - земельный участок
с кадастровым номером 59:01:0000000:88334;
от т. н9 до т. н9 - земельный участок
с кадастровым номером 59:01:0000000:88334.

Условные обозначения:

- 1 - обозначение характерной точки проектной границы публичного сервитута
- :ЗУ1— - проектные границы публичного сервитута
- :9— - границы и номер земельного участка, сведения о котором внесены в ЕГРН
- ВЛ -35 КВ «ГОЛОВАНЫ-РЕКА», ЦЕПЬ №1,2
- №27 - обозначение и номер опоры ЛЭП

ОПИСАНИЕ МЕСТОПОЛОЖЕНИЯ ГРАНИЦ
Публичный сервитут для объекта ВЛ 35 кВ "Окуловская-Кама" Ц.1.2
(наименование объекта, местоположение границ которого описано (далее - объект))

Раздел 1

Сведения об объекте		
№ п/п	Характеристики объекта	Описание характеристик
1	2	3
1	Местоположение объекта	Пермский край, Пермь г, Орджоникидзевский р-н
2	Площадь объекта ± величина погрешности определения площади ($P \pm \Delta P$), м ²	265 ± 6
3	Иные характеристики объекта	1. Публичный сервитут. Для использования в целях размещения (эксплуатации) линейного объекта ВЛ 35 кВ "Окуловская-Кама" ц.1.2, входящего в состав электросетевого комплекса "Транзит 35-3". Срок 49 лет.

Раздел 2

Сведения о местоположении границ объекта					
1. Система координат МСК-59, зона 2					
2. Сведения о характерных точках границ объекта					
Обозначение характерных точек границ	Координаты, м		Метод определения координат характерной точки	Средняя квадратическая погрешность положения характерной точки (Мп), м	Описание обозначения точки на местности (при наличии)
	X	Y			
1	2	3	4	5	6
Часть N 1					
1	523169.35	2224586.71	Геодезический метод	0.1	Закрепление отсутствует
2	523172.69	2224593.65	Геодезический метод	0.1	Закрепление отсутствует
3	523165.75	2224596.98	Геодезический метод	0.1	Закрепление отсутствует
4	523162.41	2224590.04	Геодезический метод	0.1	Закрепление отсутствует
1	523169.35	2224586.71	Геодезический метод	0.1	Закрепление отсутствует
Часть N 2					
5	523059.13	2224534.12	Геодезический метод	0.1	Закрепление отсутствует
6	523061.22	2224535.20	Геодезический метод	0.1	Закрепление отсутствует
7	523060.13	2224537.29	Геодезический метод	0.1	Закрепление отсутствует
8	523058.04	2224536.21	Геодезический метод	0.1	Закрепление отсутствует
5	523059.13	2224534.12	Геодезический метод	0.1	Закрепление отсутствует
Часть N 3					
9	522963.77	2224480.31	Геодезический метод	0.1	Закрепление отсутствует
10	522967.25	2224487.18	Геодезический метод	0.1	Закрепление отсутствует
11	522960.37	2224490.65	Геодезический метод	0.1	Закрепление отсутствует
12	522956.90	2224483.78	Геодезический метод	0.1	Закрепление отсутствует
9	522963.77	2224480.31	Геодезический метод	0.1	Закрепление

					отсутствует
Часть N 4					
13	523191.79	2223013.71	Геодезический метод	0.1	Закрепление отсутствует
14	523192.16	2223011.40	Геодезический метод	0.1	Закрепление отсутствует
15	523194.47	2223011.75	Геодезический метод	0.1	Закрепление отсутствует
16	523194.11	2223014.08	Геодезический метод	0.1	Закрепление отсутствует
13	523191.79	2223013.71	Геодезический метод	0.1	Закрепление отсутствует
Часть N 5					
17	523221.03	2222826.34	Геодезический метод	0.1	Закрепление отсутствует
18	523221.40	2222824.02	Геодезический метод	0.1	Закрепление отсутствует
19	523223.72	2222824.38	Геодезический метод	0.1	Закрепление отсутствует
20	523223.35	2222826.71	Геодезический метод	0.1	Закрепление отсутствует
17	523221.03	2222826.34	Геодезический метод	0.1	Закрепление отсутствует
Часть N 6					
21	523254.84	2222639.31	Геодезический метод	0.1	Закрепление отсутствует
22	523255.85	2222646.94	Геодезический метод	0.1	Закрепление отсутствует
23	523248.22	2222647.97	Геодезический метод	0.1	Закрепление отсутствует
24	523247.20	2222640.34	Геодезический метод	0.1	Закрепление отсутствует
21	523254.84	2222639.31	Геодезический метод	0.1	Закрепление отсутствует
Часть N 7					
25	522621.15	2221773.46	Геодезический метод	0.1	Закрепление отсутствует
26	522626.72	2221778.78	Геодезический метод	0.1	Закрепление отсутствует
27	522621.41	2221784.36	Геодезический метод	0.1	Закрепление отсутствует
28	522615.83	2221779.04	Геодезический метод	0.1	Закрепление отсутствует
25	522621.15	2221773.46	Геодезический метод	0.1	Закрепление отсутствует
Часть N 8					
29	522465.77	2221675.25	Геодезический метод	0.1	Закрепление отсутствует
30	522467.72	2221676.54	Геодезический метод	0.1	Закрепление отсутствует
31	522466.44	2221678.50	Геодезический метод	0.1	Закрепление отсутствует
32	522464.47	2221677.21	Геодезический метод	0.1	Закрепление отсутствует
29	522465.77	2221675.25	Геодезический метод	0.1	Закрепление отсутствует
Часть N 9					
33	522320.64	2221579.92	Геодезический метод	0.1	Закрепление отсутствует
34	522322.60	2221581.20	Геодезический метод	0.1	Закрепление

					отсутствует
35	522321.32	2221583.17	Геодезический метод	0.1	Закрепление отсутствует
36	522319.35	2221581.88	Геодезический метод	0.1	Закрепление отсутствует
33	522320.64	2221579.92	Геодезический метод	0.1	Закрепление отсутствует
3. Сведения о характерных точках части (частей) границы объекта					
Обозначение характерных точек части границы	Координаты, м		Метод определения координат характерной точки	Средняя квадратическая погрешность положения характерной точки (Mt), м	Описание обозначения точки на местности (при наличии)
	X	Y			
1	2	3	4	5	6
-	-	-	-	-	-

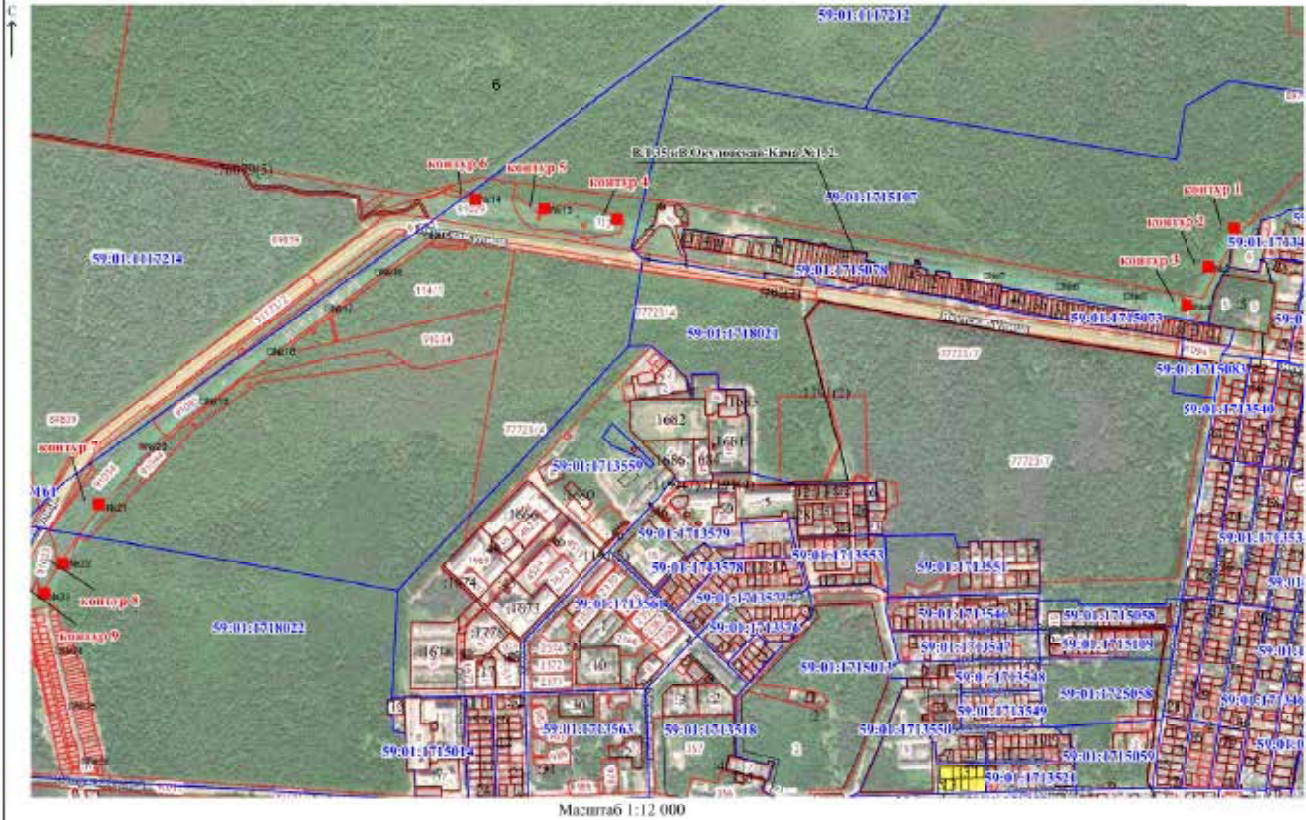
Схема расположения границ публичного сервитута

Объект: ВЛ 35 кВ Осуловская-Кама №1, 2

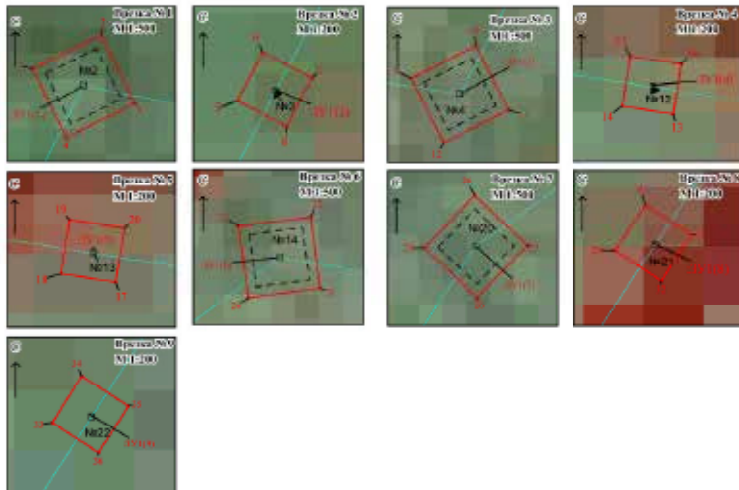
Местоположение: Пермский край, г. Пермь, Ораджонкидзевский район

Площадь земель и/или части земельного участка, кв.м.: 265

Категория земель: земли населенных пунктов



Масштаб 1:12 000



Условные обозначения:

- 1 - обозначение характерной точки проектной границы публичного сервитута
- :3У1 - проектные границы публичного сервитута
- :9 - границы и номер земельного участка, сведения о котором внесены в ЕГРН
- - ВЛ 35 кВ ТЭЦ-13-Гайва №1, 2
- №22 | - обозначение и номер опоры ЛЭП

Описание границ смежных землепользователей:

- от т. 1 до т. 1, от т. 5 до т. 5 - земельный участок с кадастровым номером 59-01:000000:89705
- от т. 9 до т. 9 - земли общего пользования,
- от т. 13 до т. 13, от т.17 до т.17 - земельный участок с кадастровым номером 59-01:1117212:112,
- от т. 21 до т. 21 - земельный участок с кадастровым номером 59-01:000000:91029,
- от т. 25 до т. 25 - земельный участок с кадастровым номером 59-01:000000:91034,
- от т. 29 до т. 29, от т.33 до т.33 - земельный участок с кадастровым номером 59-01:000000:91044

ОПИСАНИЕ МЕСТОПОЛОЖЕНИЯ ГРАНИЦ

Публичный сервитут для объекта ВЛ 35 кВ "Талица - Левшино", входящая в состав электросетевого комплекса (ЭСК) "Транзит 35-5"

(наименование объекта, местоположение границ которого описано (далее - объект))

Раздел 1

Сведения об объекте		
N п/п	Характеристики объекта	Описание характеристик
1	2	3
1	Местоположение объекта	Пермский край, Пермь г, Орджоникидзеvский р-н
2	Площадь объекта ± величина погрешности определения площади ($P \pm \Delta P$), м ²	176 ± 5
3	Иные характеристики объекта	1. Публичный сервитут. В целях размещения (эксплуатации) существующего линейного объекта: ВЛ 35 кВ "Талица - Левшино", входящего в состав электросетевого комплекса (ЭСК) "Транзит 35-5". Срок 48 лет 11 месяцев.

Раздел 2

Сведения о местоположении границ объекта					
1. Система координат МСК-59, зона 2					
2. Сведения о характерных точках границ объекта					
Обозначение характерных точек границ	Координаты, м		Метод определения координат характерной точки	Средняя квадратическая погрешность положения характерной точки (Mt), м	Описание обозначения точки на местности (при наличии)
	X	Y			
1	2	3	4	5	6
Часть N 1					
1	526816.91	2243881.99	Геодезический метод	0.1	Закрепление отсутствует
2	526824.00	2243886.30	Геодезический метод	0.1	Закрепление отсутствует
3	526819.69	2243893.39	Геодезический метод	0.1	Закрепление отсутствует
4	526812.60	2243889.08	Геодезический метод	0.1	Закрепление отсутствует
1	526816.91	2243881.99	Геодезический метод	0.1	Закрепление отсутствует
Часть N 2					
5	526544.14	2243885.27	Геодезический метод	0.1	Закрепление отсутствует
6	526549.02	2243890.02	Геодезический метод	0.1	Закрепление отсутствует
7	526547.13	2243891.96	Геодезический метод	0.1	Закрепление отсутствует
8	526544.27	2243894.89	Геодезический метод	0.1	Закрепление отсутствует
9	526541.44	2243892.14	Геодезический метод	0.1	Закрепление отсутствует
10	526539.40	2243890.15	Геодезический метод	0.1	Закрепление отсутствует
5	526544.14	2243885.27	Геодезический метод	0.1	Закрепление отсутствует
Часть N 3					
11	526543.94	2243714.29	Геодезический метод	0.1	Закрепление отсутствует
12	526543.94	2243711.94	Геодезический метод	0.1	Закрепление отсутствует

13	526546.30	2243711.96	Геодезический метод	0.1	Закрепление отсутствует
14	526546.29	2243714.30	Геодезический метод	0.1	Закрепление отсутствует
11	526543.94	2243714.29	Геодезический метод	0.1	Закрепление отсутствует
Часть N 4					
15	526544.97	2243549.95	Геодезический метод	0.1	Закрепление отсутствует
16	526544.98	2243547.60	Геодезический метод	0.1	Закрепление отсутствует
17	526547.33	2243547.62	Геодезический метод	0.1	Закрепление отсутствует
18	526547.32	2243549.96	Геодезический метод	0.1	Закрепление отсутствует
15	526544.97	2243549.95	Геодезический метод	0.1	Закрепление отсутствует
Часть N 5					
19	526545.99	2243355.93	Геодезический метод	0.1	Закрепление отсутствует
20	526546.00	2243353.58	Геодезический метод	0.1	Закрепление отсутствует
21	526548.35	2243353.60	Геодезический метод	0.1	Закрепление отсутствует
22	526548.33	2243355.94	Геодезический метод	0.1	Закрепление отсутствует
19	526545.99	2243355.93	Геодезический метод	0.1	Закрепление отсутствует
Часть N 6					
23	526546.60	2243193.44	Геодезический метод	0.1	Закрепление отсутствует
24	526546.61	2243191.10	Геодезический метод	0.1	Закрепление отсутствует
25	526548.96	2243191.12	Геодезический метод	0.1	Закрепление отсутствует
26	526548.95	2243193.46	Геодезический метод	0.1	Закрепление отсутствует
23	526546.60	2243193.44	Геодезический метод	0.1	Закрепление отсутствует
Часть N 7					
27	527467.45	2241473.85	Геодезический метод	0.1	Закрепление отсутствует
28	527473.46	2241475.35	Геодезический метод	0.1	Закрепление отсутствует
29	527471.95	2241481.37	Геодезический метод	0.1	Закрепление отсутствует
30	527465.94	2241479.85	Геодезический метод	0.1	Закрепление отсутствует
27	527467.45	2241473.85	Геодезический метод	0.1	Закрепление отсутствует
3. Сведения о характерных точках части (частей) границы объекта					
Обозначение характерных точек части границы	Координаты, м		Метод определения координат характерной точки	Средняя квадратическая погрешность положения характерной точки (Mt), м	Описание обозначения точки на местности (при наличии)
	X	Y			
1	2	3	4	5	6
-	-	-	-	-	-

Схема расположения границ публичного сервитута

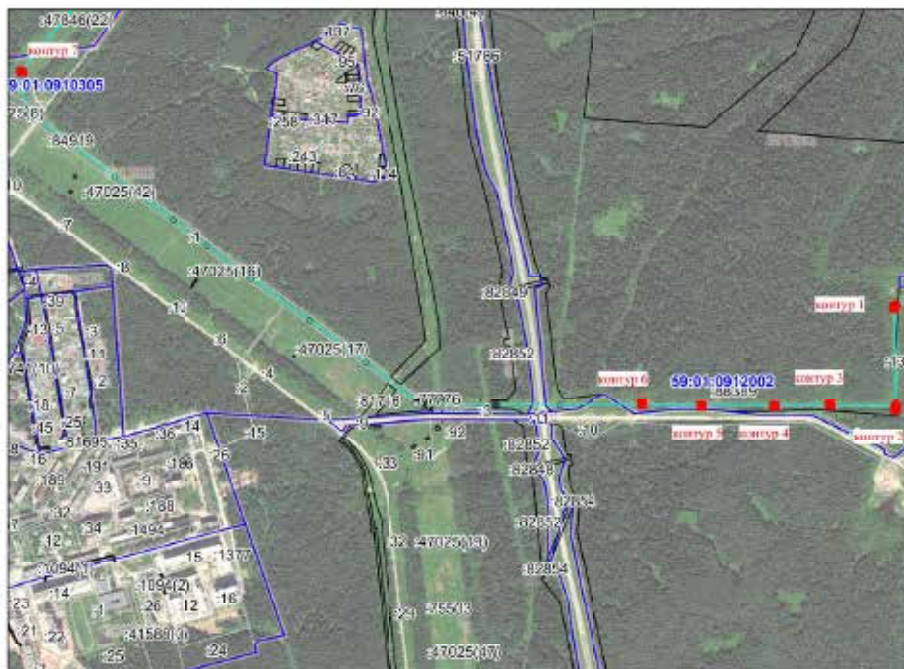
Объект: ВЛ-35 КВ «ТАЛИЦА» - «ЛЕВШИНО»

Местоположение: Пермский край, г. Пермь, Орджоникидзевский район

Площадь земель и/или части земельного участка, кв.м.: 176

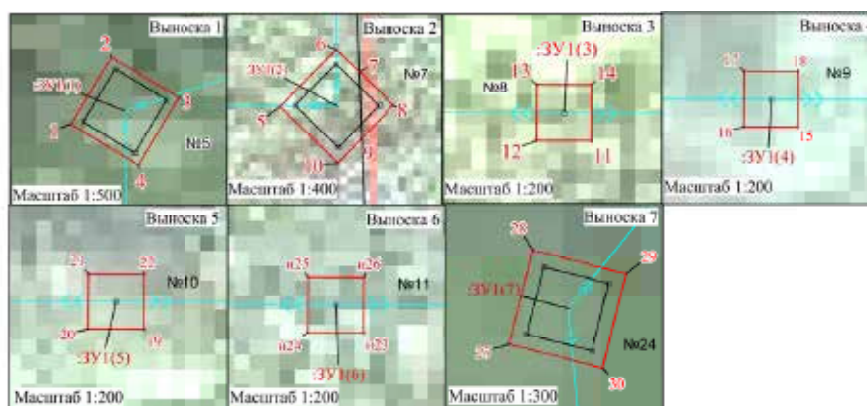
Категория земель: земли населенных пунктов

С
↑



МСК-59, зона 2

Масштаб 1:13 000



Описание границ смежных землепользователей:
от т. 1 до т. 1, от т. 5 до т. 5, от т. 11 до т. 11, от т. 15 до т. 15, от т. 19 до т. 19,
от т. 23 до т. 23 - земельный участок с кадастровым номером 59:01:0000000:88389
от т. 27 до т. 27 - земельный участок с кадастровым номером 59:01:0000000:88980
от т. 7 до т. 9 - земли общего пользования

- Условные обозначения:
- 1 - обозначение характерной точки проектной границы публичного сервитута
 - ЗУ1— - проектные границы публичного сервитута
 - 9— - границы и номер земельного участка, сведения о котором внесены в ЕГРН
 - ВЛ-35 КВ «ТАЛИЦА» - «ЛЕВШИНО»
 - №24 - обозначение и номер опоры ЛЭП

Реестр вывесок, подлежащих принудительному демонтажу на территории Кировского района города Перми

№	Адрес (место) нахождения вывески, сведения о владельце вывески (о владельце здания, строения, сооружения, помещения, расположенного в здании, строения, на котором расположена вывеска, если владелец вывески не известен)	Дата направления ТО предупреждения о приведении вывески в соответствие требованиям вывесок, установленных Правилами благоустройства территории города Перми, утвержденными решением Пермской городской Думы от 15.12.2020 № 277 (далее - требования к размещению вывесок)	Срок для добровольного приведения вывески в соответствие требованиям к размещению вывесок (10 рабочих дней после дня получения предложения)	Срок для добровольного приведения вывески в соответствие требованиям к размещению вывесок (10 рабочих дней после дня получения предложения)	Дата направления ТО предупреждения о приведении вывески в соответствие требованиям вывесок, установленных Правилами благоустройства территории города Перми, утвержденными решением Пермской городской Думы от 15.12.2020 № 277 (далее - требования к размещению вывесок)	Срок для принудительного демонтажа (не более 1 месяца после вступления в силу распоряжения)	Реквизиты распоряжения главы ТО о принудительном демонтаже вывески (дата вступления в силу распоряжения)	Срок для принудительного демонтажа (не более 1 месяца после вступления в силу распоряжения главы ТО о принудительном демонтаже)	Реквизиты акта демонтажа вывески	Дата добровольного приведения вывески в соответствие требованиям к размещению вывесок (в том числе добровольного демонтажа вывески)	Адрес (место) хранения демонтированной вывески, лицо, ответственное за хранение вывески, за исключением вывесок, не подлежащих хранению	Сумма оплаты демонтажа, перемещения, хранения вывески	Сведения о возмещении расходов
1	2	3	4	5	6	7	8	9	10	11			
870	ул. Автотоварская, 44, ООО ТПЗ Закамский, вывеска буквы на подложке «Кондитерская Миндаль»	6/4/2021	6/22/2021	6/22/2021	6/4/2021	6/22/2021	6/18/2021	6/18/2021	6/18/2021	9	10	11	
871	ул. Адмирала Нахимова, 14, ООО УК Юком вывеска баннер	6/4/2021	6/23/2021	6/23/2021	6/4/2021	6/23/2021	6/14/2021	6/14/2021	6/14/2021				
872	ул. Адмирала Нахимова, 14, ООО УК Юком вывеска баннер	6/4/2021	6/23/2021	6/23/2021	6/4/2021	6/23/2021	6/14/2021	6/14/2021	6/14/2021				
873	ул. Адмирала Нахимова, 14, ООО УК Юком вывеска баннер	6/4/2021	6/23/2021	6/23/2021	6/4/2021	6/23/2021	6/14/2021	6/14/2021	6/14/2021				
874	Ул. Маршала Рыбалко, 105 ИП Зверева Н.Н. вывеска крышная конструкция в виде светового короба/логотипа на д. текстовой частью Алексеевский	6/22/2021	7/6/2021	7/6/2021	6/22/2021	7/6/2021	6/25/2021	6/25/2021	6/25/2021				
875	Ул. Маршала Рыбалко, 105 ИП Зверева Н.Н. вывеска панно на фасаде «Пермский мясоперерабатывающий комбинат»	6/22/2021	7/6/2021	7/6/2021	6/22/2021	7/6/2021	6/25/2021	6/25/2021	6/25/2021				
876	Ул. Маршала Рыбалко, 105 ИП Зверева Н.Н. вывеска панно на фасаде	6/22/2021	7/6/2021	7/6/2021	6/22/2021	7/6/2021	6/25/2021	6/25/2021	6/25/2021				
877	Ул. Маршала Рыбалко, 105 ИП Зверева Н.Н. вывеска панно на фасаде	6/22/2021	7/6/2021	7/6/2021	6/22/2021	7/6/2021	6/25/2021	6/25/2021	6/25/2021				
878	ул. Чистопольская, 28/2 вывеска баннер «Бахча ОАО «Контракт»	6/24/2021	6/30/2021	6/30/2021	6/24/2021	6/30/2021	6/30/2021	6/30/2021	6/30/2021				
879	ул. Чистопольская, 28/2 вывеска баннер «Цемент»	6/24/2021	7/8/2021	7/8/2021	6/24/2021	7/8/2021	6/30/2021	6/30/2021	6/30/2021				
880	ул. Чистопольская, 28/2 вывеска баннер «Памятники»	6/24/2021	7/8/2021	7/8/2021	6/24/2021	7/8/2021	6/30/2021	6/30/2021	6/30/2021				
881	ул. Чистопольская, 28/2 вывеска баннер «Купим электротрунтрум б/у»	6/24/2021	7/8/2021	7/8/2021	6/24/2021	7/8/2021	6/30/2021	6/30/2021	6/30/2021				
882	ул. Чистопольская, 28/2 вывеска баннер «База кон-тракт емсея клей шпаклевка»	6/24/2021	7/8/2021	7/8/2021	6/24/2021	7/8/2021	6/30/2021	6/30/2021	6/30/2021				
883	ул. Чистопольская, 28/2 вывеска баннер	6/24/2021	7/8/2021	7/8/2021	6/24/2021	7/8/2021	6/30/2021	6/30/2021	6/30/2021				
884	ул. Магистральная, 14 баннер на фасаде здания «Моторзона»	7/2/2021	7/12/2021	7/12/2021	7/2/2021	7/12/2021	7/12/2021	7/12/2021	7/12/2021				

885	ул. Липатова, 27 вывеска «Шинный центр 5 колесо»	8/5/2021	10/4/2021	Документ зарегистрирован под № 059-23-01-02-322 от 03.11.2021. Опубликован в официальном бюллетене № 86 от 12.11.2021.	12/12/2021				
886	ул. Волников, 69 вывеска панно на фасаде здания «Мебель от производителя»	8/26/2021							
887	ул. Автозаводская, 5 вывеска баннер на фасаде здания «Автотех Автокредо Центр Шинмонтаж»	8/18/2021	9/1/2021					8/30/2021	
888	ул. Автозаводская, 5 вывеска панно на фасаде здания «Ошиповка зимних шин»	8/18/2021	9/1/2021					8/30/2021	
889	ул. Автозаводская, 5 вывеска панно на фасаде здания «Столовая»	8/18/2021	9/1/2021					8/30/2021	
890	ул. Автозаводская, 5 вывеска баннер «Кафе столовая Маслята»	8/18/2021	9/1/2021					8/30/2021	
891	ул. Автозаводская, 5 вывеска баннер «Делать людям добро»	8/26/2021	9/9/2021					8/30/2021	
892	ул. Автозаводская, 5 вывеска баннер «продукты питания Промтовары Бытовая Химия»	8/26/2021	9/9/2021					8/30/2021	
893	ул. Автозаводская, 5 вывеска баннер «Мега эконом маркет одежда и обувь»	8/18/2021	9/1/2021					8/30/2021	
894	ул. Автозаводская, 5 вывеска баннер «Транспортная компания С.Т.Д перевозка сборных грузов»	8/18/2021	9/1/2021					8/30/2021	
895	ул. Автозаводская, 5 вывеска баннер на фасаде здания «Автомойка легковая грузовая»	8/18/2021	9/1/2021					11/2/2021	
896	ул. Автозаводская, 5 вывеска панно «Магазин низких цен»	8/26/2021	9/9/2021					8/30/2021	
897	ул. Чистопольская, 25 вывеска панно на фасаде здания «Мясной»	8/26/2021	9/30/2021					9/30/2021	
898	ул. Чистопольская, 25 вывеска панно на фасаде здания Меню Кофе с собой»	8/26/2021	9/10/2021					9/10/2021	
899	ул. Чистопольская, 25 вывеска панно на фасаде здания «Ешьте колбаски»	8/26/2021	9/10/2021					9/10/2021	
900	ул. Худаннина, 13 вывеска буквы на подложке «Посудная Лавка»	8/30/2021	9/13/2021					10/14/2021	
901	ул. Худаннина, 13 вывеска буквы на подложке «Посудная Лавка» на фасаде здания	8/30/2021	9/13/2021					10/14/2021	
902	ул. Худаннина, 13 вывеска буквы на подложке «Посудная Лавка» на фасаде здания	8/30/2021	9/13/2021					10/14/2021	
901	ул. Автозаводская, 2а баннер на фасаде здания «Кафе ROZMARIN»	8/31/2021	9/14/2021					9/8/2021	
902	ул. Автозаводская, 2а баннер на фасаде здания «Кафе ROZMARIN мы открылись»	8/31/2021	9/14/2021					9/8/2021	
903	ул. Автозаводская, 2а баннер на фасаде здания « ROZMARIN «	8/31/2021	9/14/2021					9/8/2021	

904	ул. Автозаводская, 2а баннер на фасаде здания «ROZMARIN» алкотольные гнатики «	8/31/2021	9/14/2021			9/8/2021		
905	ул. Автозаводская, 2а баннер на фасаде здания «Кафе ROZMARIN»	8/31/2021	9/14/2021			9/8/2021		
906	ул. Автозаводская, 2а баннер на фасаде здания «Продуктовый магазин свежий хлеб вывечка»	8/31/2021	9/14/2021			9/8/2021		
907	ул. Гальперина, 8/1 баннер «Бизнес парк «Кировский»	9/8/2021	9/22/2021			9/16/2021		
908	ул. Гальперина, 8/1 баннер «Холодильники, холодильные масла»	9/8/2021	9/20/2021			9/23/2021		
909	ул. Химградская, 3 баннер «Продается 8902.....»	9/13/2021	9/23/2021			10/4/2021		
910	ул. Автозаводская, 9а/Чистопольская, 26, световое панно на входной группе «Бар»Жемужина»	9/15/2021	10/13/2021	12/12/2021	Документ зарегистрирован под № 059-23-01-02-322 от 03.11.2021. Опубликован в официальном бюллетене № 86 от 12.11.2021.			
911	ул. Калинина, 46, ИП Имайкин Р.М.вывеска панно на крыше «Хлеб Лаваш Молоко»	9/20/2021	10/13/2021			10/13/2021		
912	ул. Калинина, 46, ИП Якимов Е.А. баннер на фасаде здания «Мы открылись»	9/20/2021	10/13/2021			10/18/2021		
913	ул. Калинина, 46, ИП Усачева Т.Ф., баннер на фасаде здания «Хлебный дворик»	9/20/2021	10/13/2021	12/12/2021	Документ зарегистрирован под № 059-23-01-02-322 от 03.11.2021. Опубликован в официальном бюллетене № 86 от 12.11.2021.			
914	ул. Калинина, 32, ООО «Парус», баннер на входной группе «Закази бесплатную еду здесь»	9/20/2021	10/4/2021			10/8/2021		
915	ул. Калинина, 30, баннер на фасаде здания «Продажа»	9/20/2021	10/4/2021			10/7/2021		
916	ул. Адмирала Ушакова, 8, баннер на фасаде здания «Ломбард»	9/20/2021	10/4/2021			10/12/2021		
917	ул. Адмирала Ушакова, 8, баннер с торца здания «Ломбард»	9/20/2021	10/4/2021			10/12/2021		
918	ул. Шишкина, 5, пано на входной группе «ЭНИКС» электромонтажные работы	9/23/2021	10/7/2021			10/12/2021		
919	ул. Калинина, 32, ООО «Парус» баннер с торца здания «Комиссионный, сауна, 8982...»	9/23/2021	10/7/2021			9/29/2021		
920	ул. Химградская, 1, ООО УК «ЖКХ Кировский», баннер с торца здания «Продается 8919...»	9/23/2021	10/7/2021			10/12/2021		
921	ул. Химградская, 1, ООО УК «ЖКХ Кировский», панно с торца здания «Одежда из Европы»	9/23/2021	10/7/2021			10/12/2021		

922	ул. Химградская, 3, ООО «Фарко-Трейд», панно на фасаде здания «Продукты»	9/23/2021	10/8/2021			10/4/2021			
923	ул. Химградская, 3, ООО «Фарко-Трейд», панно с торца здания «Продукты»	9/23/2021	10/8/2021			10/4/2021			
924	ул. Закамская, 56, ооо «Перекресток», панно «Продукты» с торца здания	9/23/2021	10/7/2021			10/4/2021			
925	ул. Закамская, 56, ооо «Перекресток», панно «магазин Продукты» на входной группе	9/23/2021	10/7/2021			10/4/2021			
926	ул. Ягтинская, 12 ИП Петурова О.И., панно «Little Fox детская игровая компания»	9/23/2021	10/8/2021			10/4/2021			
927	ул. Генерала Панфилова, 19, ИП Силина Н.Г., баннер «Цветы мы открыты» на фасаде здания	9/23/2021	10/7/2021			10/11/2021			
928	ул. Торговая, 7, ООО «Центр выгодных покупок», баннер на входной группе «Мы открылись»	9/29/2021	10/13/2021			10/18/2021			
929	ул. Адмирала Нахимова, 10, ИП Рюмин Д.А. баннер на фасаде здания «Продукты»	9/29/2021	10/13/2021	12/12/2021	Документ зарегистрирован под № 059-23-01-02-322 от 03.11.2021. Опубликован в официальном бюллетене № 86 от 12.11.2021.				
930	ул. Адмирала Нахимова, 10, ИП Рюмин Д.А. панно на фасаде здания «Магазин Идеал»	9/29/2021	10/13/2021	12/12/2021	Документ зарегистрирован под № 059-23-01-02-322 от 03.11.2021. Опубликован в официальном бюллетене № 86 от 12.11.2021.				
931	ул. Гальперина, 8, ООО «СУК «ПУН», баннер «Аренда»	9/29/2021	10/13/2021			10/27/2021			
932	ул. Адмирала Ушакова, 207, баннер на фасаде здания «DANCE DISCO»	9/29/2021	10/13/2021	12/12/2021	Документ зарегистрирован под № 059-23-01-02-322 от 03.11.2021. Опубликован в официальном бюллетене № 86 от 12.11.2021.				
933	ул. Адмирала Ушакова, 207, баннер на входной группе здания «Мы открылись»	9/29/2021	10/13/2021			10/11/2021			
934	ул. Адмирала Ушакова, 207, баннер на входной группе здания «Дискотека»	9/29/2021	10/13/2021			10/11/2021			

935	ул. Адмирала Ушакова, 207, баннер на входной группе здания «Банкеты, свадьбы, юбилей»	9/29/2021	10/13/2021				10/11/2021		
936	ул. Адмирала Ушакова, 207, баннер на входной группе здания «Детские праздники»	9/29/2021	10/13/2021				10/11/2021		
937	ул. Маршала Рыбалко, 43, ИП Раскин Р.А., баннер на фасаде здания «Зима пуховики-куртки новая коллекция»	9/30/2021	10/13/2021	12/12/2021	Документ зарегистрирован под № 059-23-01-02-322 от 03.11.2021. Официальный бюллетень № 86 от 12.11.2021.				
938	ул. Калинина, 46, ООО «ЭЛ-Мастер», баннер на фасаде здания «Магазин Мастер электромонтажные работы»	9/30/2021	10/13/2021				10/26/2021		
939	ул. Калинина, 46, ООО «ЭЛ-Мастер», баннер на входной группе здания «ЭЛ-МАСТЕР электротовары крепеж сантехника»	9/30/2021	10/13/2021				10/26/2021		
940	ул. Калинина, 46, ООО «ЭЛ-Мастер», баннер на перилах входной группы здания «ЭЛ-МАСТЕР электротовары крепеж сантехника»	9/30/2021	10/13/2021				10/26/2021		
941	ул. Калинина, 46, ООО «ВПРОК-Сервис», баннер на перилах входной группы «ВПРОК»	9/30/2021	10/13/2021				10/4/2021		
942	ул. Калинина, 46, ООО «ВПРОК-Сервис», баннер на перилах входной группы «ВПРОК Декоративная косметика парфюмерия товары для уборки»	9/30/2021	10/13/2021				10/4/2021		
943	ул. Адмирала Макарова, 22, ИП Тиунова Е.Е., баннер на входной группе «Фрукты»	9/30/2021	10/13/2021				10/4/2021		
944	ул. Маршала Рыбалко, 43, ИП Суханов К.В., баннер на фасаде здания «ОПТИКА очки любой сложности»	9/30/2021	10/22/2021	12/12/2021	Документ зарегистрирован под № 059-23-01-02-322 от 03.11.2021. Опубликован в официальном бюллетене № 86 от 12.11.2021.				
944	ул. Маршала Рыбалко 107с, ИП Балтачева Г.Н., баннер с торца киоска «Молоко г. Чернушка»	9/30/2021	10/13/2021				10/11/2021		
945	ул. Чебоксарская, 5, ООО «Ровлан», световое панно на фасаде здания «Магазин»	9/30/2021	10/13/2021				10/21/2021		

946	ул. Чебоксарская, 3, ИП Кормячева Т.Л., световое панно на фасаде здания «Продукты»	9/30/2021	10/13/2021	Документ зарегистрирован под № 059-23-01-02-322 от 03.11.2021. Опубликован в официальном бюллетене № 86 от 12.11.2021.	12/12/2021				
947	ул. Чистопольская, 31, к. 4, ИП Меликов Э.М., баннер на фасаде здания «Кафе Исфисор Скоро открытие»	10/4/2021	10/4/2021				10/5/2021		
948	ул. Кировградская, 15, ИП Сосунова Н.Г., баннер на перилах входной группы «Банки, крышки»	10/4/2021	10/4/2021				10/6/2021		
949	ул. Кировградская, 15, ИП Сосунова Н.Г., баннер на перилах входной группы «Швейные услуги»	10/4/2021	10/5/2021				10/6/2021		
950	ул. Маршала Рыбалко, 107с, баннер на фасаде павильона «Ремонт обуви, курток, сумок, изготовление ключей»	10/4/2021	10/5/2021				10/6/2021		
951	ул. Закамская, 2А, ИП Мирзоев А.Г., панно на фасаде здания «Продукты»	10/6/2021	10/22/2021	Документ зарегистрирован под № 059-23-01-02-322 от 03.11.2021. Опубликован в официальном бюллетене № 86 от 12.11.2021.	12/12/2021		11/8/2021		
952	ул. Маршала Рыбалко, 36, ИП Силина Н.Г., баннер на фасаде здания «Мы открыты»	10/6/2021	10/22/2021				10/25/2021		
953	ул. Маршала Рыбалко, 43Б, ИП Ощепкова О.А., баннер на фасаде здания «Заходи за вкусным кофе»	10/6/2021	10/22/2021				10/15/2021		
954	ул. Кировградская, 16/1, ИП Анисимова К.В., баннер на фасаде здания «Русская баня»	10/4/2021	10/22/2021				10/14/2021		
955	ул. Кировградская, 16/1, ИП Анисимова К.В., баннер на фасаде здания «Оздоровительный SPA-салон»	10/4/2021	10/22/2021				10/14/2021		
956	ул. Чистопольская, 16, баннер на фасаде здания «Колбасы Хлеб Алкоголь»	10/7/2021	10/22/2021	Документ зарегистрирован под № 059-23-01-02-322 от 03.11.2021. Опубликован в официальном бюллетене № 86 от 12.11.2021.	12/12/2021				

957	ул. Шишкина, 7, панно на фасаде здания «Блинная № 1»	10/12/2021	10/27/2021	Документ зарегистрирован под № 059-23-01-02-322 от 03.11.2021. Опубликован в официальном бюллетене № 86 от 12.11.2021.	12/12/2021				
958	ул. Гальперина, 11д, баннер на фасаде здания «Шинонтаж»	10/12/2021	10/12/2021				10/13/2021		
959	ул. Гальперина, 11д, баннер на фасаде здания «Права ка литых дисков Ремонт шин»	10/12/2021	10/12/2021				10/13/2021		
960	ул. Калеева, 20, баннер на входной группе «Мы открыты»	10/13/2021	10/13/2021				10/13/2021		
961	ул. Калинина, 64, ИП Анферова М.А. разместила вывеску панно на фасаде здания «Славянские пекарни»	10/13/2021	10/27/2021	Документ зарегистрирован под № 059-23-01-02-322 от 03.11.2021. Опубликован в официальном бюллетене № 86 от 12.11.2021.	12/12/2021				
962	ул. Ласьвинская, 37 ООО «Строймастер» вывеска баннер на входной группе «FCS ремонт компьютеров»	10/13/2021	10/27/2021				10/25/2021		
963	ул. Оборонщиков, 8, баннер с торца фасада здания «Окна Строитель»	10/13/2021	11/12/2021						
964	ул. Оборонщиков, 8, баннер на фасаде здания «Арента 8(342)283.....»	10/13/2021	11/12/2021				11/17/2021		
965	ул. Оборонщиков, 8, баннер на фасаде здания «Английский для детей и взрослых»	10/13/2021	11/12/2021				11/17/2021		
966	ул. Оборонщиков, 8, баннер на фасаде здания «Изучение английского языка»	10/13/2021	11/12/2021						
967	ул. Оборонщиков, 8, баннер на фасаде здания «Детский развивающий центр ЛЕГОДОМ»	10/13/2021	11/12/2021				11/17/2021		
968	ул. Гальперина, 11е, баннер на входной группе «Присем лома черного металла»	10/12/2021	10/13/2021				10/13/2021		
969	ул. Адмирала Нахимова, 19, баннер на фасаде здания «Магазин кальянов»	10/14/2021	10/28/2021	Документ зарегистрирован под № 059-23-01-02-322 от 03.11.2021. Опубликован в официальном бюллетене № 86 от 12.11.2021.			11/2/2021		

970	ул. Маршала Рыбалко, 28, ИП Гакал Е.Ю., баннер на входной группе «Швейная мастерская»	10/14/2021	10/28/2021	12/12/2021						Документ зарегистрирован под № 059-23-01-02-322 от 03.11.2021. Опубликован в официальном бюллетене № 86 от 12.11.2021.
971	ул. Маршала Рыбалко, 28, ИП Гакал Е.Ю., баннер на входной группе «Продукты Умница мы открыты»	10/14/2021	10/28/2021	12/12/2021						Документ зарегистрирован под № 059-23-01-02-322 от 03.11.2021. Опубликован в официальном бюллетене № 86 от 12.11.2021.
972	ул. Ласьянская, 23/1, баннер с торца фасада здания «Молдный букет 24 часа»	10/14/2021	10/28/2021	12/12/2021						Документ зарегистрирован под № 059-23-01-02-322 от 03.11.2021. Опубликован в официальном бюллетене № 86 от 12.11.2021.
973	ул. Торговая, 14б, АО «Тендер», баннер на фасаде здания «Скоро открытые»	10/14/2021	10/28/2021					10/29/2021		
974	ул. Маршала Рыбалко, 95, баннер на входной группе «Цветы»	10/14/2021	10/28/2021	12/12/2021						Документ зарегистрирован под № 059-23-01-02-322 от 03.11.2021. Опубликован в официальном бюллетене № 86 от 12.11.2021.
975	ул. Маршала Рыбалко, 95, баннер на входной группе «Цветы рядом»	10/14/2021	10/28/2021	12/12/2021						Документ зарегистрирован под № 059-23-01-02-322 от 03.11.2021. Опубликован в официальном бюллетене № 86 от 12.11.2021.

976	ул. Маршала Рыбалко, 87, баннер на входной группе «Страхование»	10/14/2021	10/28/2021				10/19/2021	
977	ул. Липатова, 10, ИП Митрофанов А.В., панно на входной группе «Ремонт бытовой техники»	10/19/2021	11/2/2021				10/27/2021	
978	ул. Ласвинская, 43, ИП Балисова З.М., вывеска глянцевая оклейка с торца фасада здания «Аптека от склада»	10/19/2021	11/2/2021				11/2/2021	
979	ул. Ласвинская, 43, ИП Балисова З.М., вывеска глянцевая оклейка с торца фасада здания «Аптека от склада»	10/19/2021	11/2/2021				11/2/2021	
980	ул. Ласвинская, 43, ИП Балисова З.М., вывеска глянцевая оклейка с торца фасада здания «Аптека от склада»	10/19/2021	11/2/2021				11/2/2021	
981	ул. Ласвинская, 43, ИП Балисова З.М., баннер на входной группе «Скидка 70%»	10/19/2021	11/2/2021				11/2/2021	
982	ул. Торговая, 7, ООО «Центр выгодных покупок», баннер на фасаде здания «Восток (с указателем)»	10/19/2021	11/2/2021				10/21/2021	
983	ул. Закавказская, 35, ИП Харинцева Л.К., световое панно на фасаде здания «Шаурма»	10/21/2021	11/4/2021				11/8/2021	
984	ул. Адмирала Нахимова, 16, ООО «Руслан», вывеска баннер на входной группе «Лейла 24 часа»	10/21/2021	11/4/2021					
985	ул. Адмирала Нахимова, 16, ООО «Руслан», вывеска панно с торца фасада здания «Продукты»	10/21/2021	11/4/2021					
986	ул. Химградская, 1, баннер с торца фасада здания «Ритуальная мастерская»	10/21/2021	11/4/2021				11/8/2021	
987	ул. Химградская, 37, баннер на фасаде здания «Умница развивающие игры»	10/21/2021	11/4/2021				11/12/2021	
988	ул. Чистопольская, 31, к.2, баннер на фасаде сооружения «Банкетный зал»	10/21/2021	11/4/2021					
989	ул. 1-я Гаревая, 57, ИП Неволина Е.Ю., баннер на входной группе «Продукты»	10/21/2021	11/4/2021				10/29/2021	
990	ул. 1-я Гаревая, 57, ИП Неволина Е.Ю., баннер на входной группе «Продукты»	10/21/2021	11/4/2021				10/29/2021	
991	ул. 1-я Гаревая, 57, ИП Неволина Е.Ю., с торца фасада здания вывеска панно «Продуктовый магазин Ольга»	10/21/2021	11/4/2021				10/29/2021	
992	ул. 1-я Гаревая, 57, ИП Неволина Е.Ю., баннер на фасаде сооружения «Магазин продукты»	10/21/2021	11/4/2021				10/29/2021	
993	ул. 1-я Гаревая, 57, ИП Неволина Е.Ю., баннер на фасаде сооружения «Джент Шканти Утеплитель ...»	10/21/2021	11/4/2021				10/29/2021	
994	ул. 1-я Гаревая, 57, ИП Неволина Е.Ю., баннер на фасаде сооружения «МТС ...»	10/21/2021	11/4/2021				10/29/2021	
995	ул. Черниговская, 1а, ООО «Специализированный застройщик «Нижекуринская, 38», баннер на фасаде сооружения «Мандарин на Нижне-куринской 38»	10/21/2021	11/7/2021				11/15/2021	
996	ул. Черниговская, 1а, ООО «Специализированный застройщик «Нижекуринская, 38», баннер на фасаде сооружения «Мандарин на Нижне-куринской 38»	10/21/2021	11/7/2021				11/15/2021	
997	ул. Черниговская, 1а, ООО «Специализированный застройщик «Нижекуринская, 38», баннер с торца фасада здания «Мандарин»	10/21/2021	11/7/2021				11/15/2021	

998	ул. Черниговская, 1а, ООО «Специализированный застройщик «Нижнекуринская, 38», баннер на фасаде сооружения «Мандарин (342)207.....»	10/21/2021	11/7/2021				11/15/2021		
999	ул. Черниговская, 1а, ООО «Специализированный застройщик «Нижнекуринская, 38», баннер на фасаде сооружения «Изображение дома»	10/21/2021	11/7/2021				11/15/2021		
1000	ул. Черниговская, 1а, ООО «Специализированный застройщик «Нижнекуринская, 38», баннер на фасаде сооружения «Мандарин (342)207..... (с изображением дома)»	10/21/2021	11/7/2021				11/15/2021		
1001	ул. Черниговская, 1а, ООО «Специализированный застройщик «Нижнекуринская, 38», вывеска панно на козырьке входной группы «ПЗСП»	10/21/2021	11/7/2021				11/15/2021		
1002	ул. Калеева, 18, ИП Воробьева Н.А., вывеска баннер на входной группе «Мы открылись»	10/27/2021	11/10/2021						
1003	ул. Маршала Рыбалко, 85/1, шиномонтаж «5 колесо», вывеска баннер на фасаде здания «Шиномонтаж»	10/27/2021	11/10/2021				11/2/2021		
1004	ул. Маршала Рыбалко, 109В, баннер на фасаде здания «Цветы»	10/27/2021	10/27/2021				10/28/2021		
1005	ул. Маршала Рыбалко, 33, баннер на фасаде здания «Комиссионный»	10/28/2021	11/11/2021						
1006	ул. Ласьвинская, 39а, ИП Смирнова Е.В., вывеска буквы на подложке «DONER KEVAB»	10/28/2021	11/11/2021						
1007	ул. Ласьвинская, 39а, ИП Смирнова Е.В., вывеска буквы на подложке «DONER KEVAB»	10/28/2021	11/11/2021						
1008	ул. Чистопольская, 8, баннер на фасаде здания «Овощи Фрукты»	10/28/2021	11/11/2021						
1009	ул. Ласьвинская, 39а, буквы на подложке «Кудинский мясокомбинат»	10/28/2021	11/11/2021				11/2/2021		
1010	ул. Ласьвинская, 58, ООО «Аптека от склада» баннер на входной группе «Скидка 70%»	10/28/2021	11/11/2021				11/2/2021		
1011	ул. Химградская, 37, ИП Абрамов С.С., баннер на фасаде здания «Сезонная одежда»	10/28/2021	11/11/2021						
1012	ул. Химградская, 37, ИП Артемьева Э.Г., баннер на входной группе «Маяк не ломбард а сказка»	10/28/2021	11/11/2021						
1013	ул. Сысольская, 1, ИП Майбурова Л.И., баннер на входной группе «Продукты»	10/29/2021	11/12/2021				11/17/2021		
1014	ул. Сысольская, 1, ИП Майбурова Л.И., баннер на входной группе «Продукты»	10/29/2021	11/12/2021				11/17/2021		
1015	ул. Сысольская, 1, ИП Майбурова Л.И., баннер на входной группе «Молоко»	10/29/2021	11/12/2021				11/17/2021		
1016	ул. Сысольская, 1, ИП Майбурова Л.И., баннер на входной группе «Колбасы»	10/29/2021	11/12/2021				11/17/2021		
1017	ул. Сысольская, 1, ИП Майбурова Л.И., баннер на входной группе «Рыба»	10/29/2021	11/12/2021				11/17/2021		
1018	ул. Сысольская, 1, ИП Майбурова Л.И., буквы на подложке на фасаде здания «Электротовары»	10/29/2021	11/12/2021						
1019	ул. Сысольская, 1, ИП Майбурова Л.И., буквы на подложке с торца фасада здания «Электротовары»	10/29/2021	11/12/2021						

1020	ул. Сысольская, 1, ИП Майбурова Л.И., световое панно на фасаде здания «Электротовары»	10/29/2021	11/12/2021						
1021	ул. Сысольская, 1, ИП Майбурова Л.И., буквы на подложке на фасаде здания «Продукты»	10/29/2021	11/12/2021						
1022	ул. Автозаводская, 43, баннер на фасаде здания «Единая касса»	11/2/2021	11/16/2021					11/15/2021	
1023	ул. Автозаводская, 28, баннер на фасаде здания «Эвакуатор»	11/2/2021	11/16/2021						
1024	ул. Маршала Рыбалко, 85/1, шинномонтаж «5 колесо», вывеска буквы на подложке с торца фасада здания «Шинномонтаж»	11/2/2021	11/16/2021						
1025	ул. Сысольская, 3, баннер на фасаде здания «Согласие управляющей компании»	11/2/2021	11/16/2021					11/17/2021	
1026	ул. Маршала Рыбалко, 113, ИП Коваленко Д.А., баннер на фасаде здания «Мы открылись»	11/3/2021	11/17/2021					11/17/2021	
1027	ул. Маршала Рыбалко, 11а, ИП Борисова Т.В., вывеска буквы на подложке «парикмахерская Катя», на фасаде здания	11/3/2021	11/17/2021					11/22/2021	
1028	ул. Кировградская, 16/1, баннер на входной группе «Solines»	11/3/2021	11/17/2021					11/9/2021	
1029	ул. Генерала Панфилова, 14, ПАО «Сбербанк», вывеска буквы на подложке «Сбербанк России»	11/8/2021	11/22/2021						
1030	ул. Лазвинская, 56а, ИП Гулузаде Т.М., вывеска буквы на подложке «Продукты»	11/8/2021	11/22/2021					11/19/2021	
1031	ул. Наллихинская, 41, ИП Каменских О.Р., вывеска баннер на фасаде здания «Продукты»	11/9/2021	11/23/2021						
1032	ул. Наллихинская, 41, ИП Каменских О.Р., вывеска баннер на фасаде здания «Пиво, табак, яйца»	11/9/2021	11/23/2021						
1033	ул. Химградская, 37, ИП Томилова Т.Е., вывеска буквы на подложке на фасаде здания «Парикмахерская»	11/9/2021	11/23/2021						
1034	ул. Химградская, 37, ИП Томилова Т.Е., вывеска буквы на подложке на фасаде здания «Ангел»	11/9/2021	11/23/2021						
1035	ул. Волгодонская, 14а/1, ИП Крючков Д.И., вывеска лупая оклейка витрины (в виде полос черного и белого цвета)	11/10/2021	11/24/2021						
1036	ул. Волгодонская, 14а/1, ИП Крючков Д.И., вывеска лупая оклейка витрины (в виде полос черного и белого цвета)	11/10/2021	11/24/2021						
1037	ул. Волгодонская, 14а/1, ИП Крючков Д.И., вывеска лупая оклейка витрины (в виде полос черного и белого цвета)	11/10/2021	11/24/2021						
1038	ул. Волгодонская, 14а/1, ИП Крючков Д.И., вывеска лупая оклейка витрины «Сигареты Сигары Вэйпы Все для кальяна»	11/10/2021	11/24/2021						
1039	ул. Волгодонская, 14а/1, ИП Крючков Д.И., вывеска лупая оклейка витрины «Режим работы»	11/10/2021	11/24/2021						
1040	ул. Александра Невского, 8, Демкина Е.Н., вывеска баннер на фасаде здания «Йога клуб»	11/10/2021	11/24/2021					11/15/2021	
1041	ул. Липатова, 19, вывеска буквы на подложке на фасаде здания «Поликлиника»	11/16/2021	11/30/2021						

1042	ул. Липатова, 19, вывеска буквы на подложке на фасаде здания «Травмпункт»	11/16/2021	11/30/2021						
1043	ул. Маршала Рыбалко, 109, баннер на фасаде здания «Памятники»	11/16/2021	11/30/2021						
1044	ул. Маршала Рыбалко, 109, баннер на фасаде здания «Швейные услуги»	11/16/2021	11/30/2021						
1045	ул. Торговая, 146, АО «Тендер», баннер на фасаде здания «Мы открыты»	11/17/2021	12/1/2021						
1046	ул. Чистопольская, 17, ИП Сидорович Е.В., баннер на входной группе «Доставка суши»	11/17/2021	12/1/2021						
1047	ул. М. Рыбалко, 84а, баннер на фасаде здания «Вкусная полезная вода»	11/18/2021	12/2/2021						
1048	ул. М. Рыбалко, 84а, баннер на фасаде здания «Техно-сервис Ремонт техники»	11/18/2021	12/2/2021						
1049	ул. М. Рыбалко, 84а, баннер на входной группе «Сеть компьютерных клиник № 595»	11/18/2021	12/2/2021						
1050	ул. Волгодонская, 14, ООО «Пион», баннер на фасаде здания «Ткани»	11/19/2021	12/3/2021						
1051	ул. Волгодонская, 14, ООО «Пион», баннер на входной группе «Продукты»	11/19/2021	12/3/2021						
1052	ул. Адмирала Ушакова, 70а, ООО «ППК», баннер на входной группе «Шары с гелем»	11/19/2021	12/3/2021						
1053	ул. Адмирала Ушакова, 70а, ООО «ППК», на фризе павильона вывеска «Фейерверки»	11/19/2021	12/3/2021						
1054	ул. Чистопольская, 35/1, ИП Куканов А.А., баннер на фасаде здания «Овощи фрукты по доступным ценам»	11/19/2021	12/3/2021						

**Сообщение об апелляционном определении Четвертого апелляционного суда
общей юрисдикции от 28.10.2021 по делу № 66а-2977/2021**

«Апелляционным определением Четвертого апелляционного суда общей юрисдикции от 28.10.2021 (вступило в законную силу 28.10.2021) решение Пермского краевого суда от 26.05.2021 по делу № 3а-739/2021 отменено в части отказа в удовлетворении исковых требований Анисимова Е.Г. к Пермской городской Думе в части признания недействующими подпунктов 1.1, 1.2 решения Пермской городской Думы от 28.01.2020 № 5 «Об утверждении регулируемых тарифов на перевозки пассажиров и багажа автомобильным и городским наземным электрическим транспортом на муниципальных маршрутах регулярных перевозок города Перми».

В отмененной части принято новое решение, которым признаны недействующими подпункты 1.1, 1.2 решения Пермской городской Думы от 28.01.2020 № 5 «Об утверждении регулируемых тарифов на перевозки пассажиров и багажа автомобильным и городским наземным электрическим транспортом на муниципальных маршрутах регулярных перевозок города Перми» со дня вступления решения суда в законную силу.

В остальной части решение суда первой инстанции оставлено без изменения, апелляционная жалоба Анисимова Е.Г. – без удовлетворения.».

ПРОЕКТ

**ИЗМЕНЕНИЯ,
которые вносятся в Правила землепользования и застройки
города Перми, утвержденные решением Пермской городской
Думы от 26 июня 2007 г. № 143**

1. В статье 49:

1.1 изменить границы подзоны Ц-2 (П 1,07) территориальных зон обслуживания и деловой активности местного значения (Ц-2), религиозных объектов (ЦС-4) путем включения в границы подзоны Ц-2 (П 1,07) территориальной зоны обслуживания и деловой активности местного значения (Ц-2) земельного участка с кадастровым номером 59:01:2912562:25 по ул. Репина, 39 в Орджоникидзевском районе города Перми.

Изменение границ в отношении земельного участка с кадастровым номером 59:01:2912562:25 по ул. Репина, 39 в Орджоникидзевском районе города Перми изложить в редакции согласно приложению 1 к настоящим изменениям;

1.2 изменить границы территориальных зон рекреационных лесных массивов (Р-6), городских лесов (ГЛ), транспортных сооружений (С-3) путем установления территориальной зоны транспортных сооружений (С-3) территории линейного объекта федерального значения «Северный железнодорожный обход города Перми».

Изменение границ в отношении территории для размещения линейного объекта федерального значения «Северный железнодорожный обход города Перми» изложить в редакции согласно приложению 2, 3 к настоящим изменениям;

1.3 изменить границы территориальных зон рекреационных лесных массивов (Р-6), городских лесов (ГЛ) путем включения в границы территориальной зоны городских лесов (ГЛ) части территории, расположенной в границах кадастровых кварталов 59:01:1011361, 59:01:1011558, 59:01:1011375.

Изменение границ в отношении кадастровых кварталов 59:01:1011361, 59:01:1011558, 59:01:1011375 города Перми изложить в редакции согласно приложению 4 к настоящим изменениям;

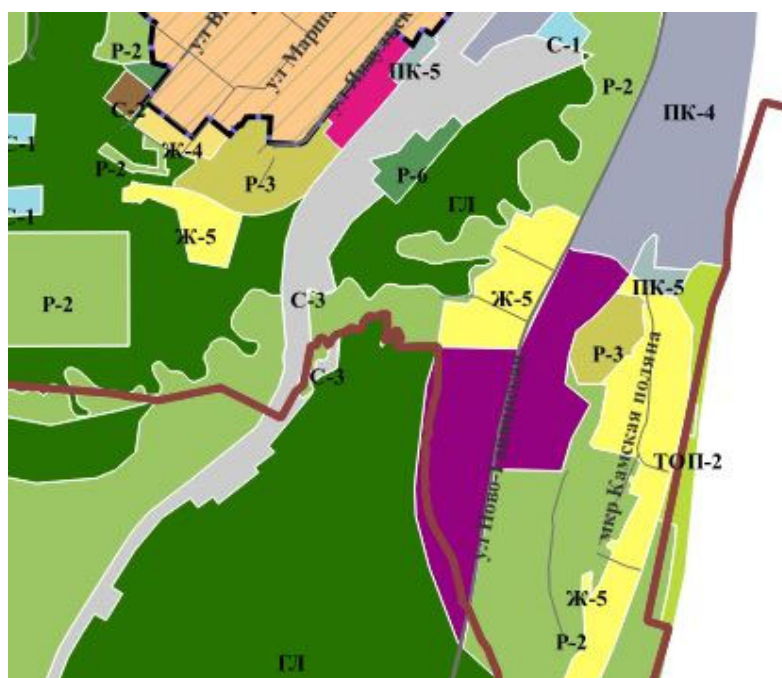
2. В статье 51.2:

2.1 исключить из границ зоны действия ограничений по условиям сохранения и планируемого размещения образовательных учреждений территории, ограниченной ул. Волгодонской, ул. Капитанской, ул. Капитана Пирожкова, зданием по ул. 5-ой Каховской, 8б, зданием по ул. 5-ой Каховской, 8а, зданием по ул. Волгодонской, 21 в Кировском районе города Перми.

Исключение из границ зоны действия ограничений по условиям сохранения и планируемого размещения образовательных учреждений в отношении территории, ограниченной ул. Волгодонской, ул. Капитанской, ул. Капитана Пирожкова, зданием по ул. 5-ой Каховской, 8б, зданием по ул. 5-ой Каховской, 8а, зданием по ул. Волгодонской, 21 в Кировском районе города Перми изложить в редакции согласно приложению 5 к настоящим изменениям.

Приложение 2
к изменениям, которые вносятся
в Правила землепользования
и застройки города Перми,
утвержденные решением
Пермской городской Думы
от 26 июня 2007 г. № 143

**Изменение границ в отношении территории для размещения
линейного объекта федерального значения «Северный
железнодорожный обход города Перми»**



1:25000

Приложение 3
к изменениям, которые вносятся
в Правила землепользования
и застройки города Перми,
утвержденные решением
Пермской городской Думы
от 26 июня 2007 г. № 143

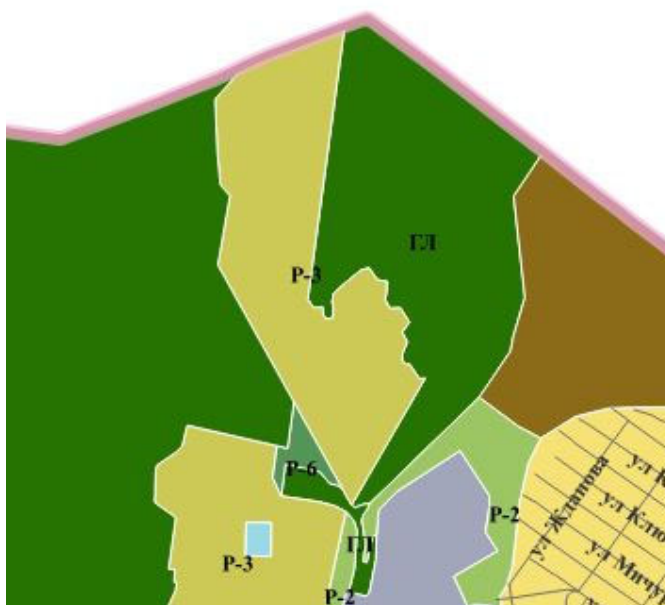
**Изменение границ в отношении территории для размещения
линейного объекта федерального значения «Северный
железнодорожный обход города Перми»**



1:25000

Приложение 4
к изменениям, которые вносятся
в Правила землепользования
и застройки города Перми,
утвержденные решением
Пермской городской Думы
от 26 июня 2007 г. № 143

**Изменение границ в отношении части территории, расположенной
в границах кадастровых кварталов 59:01:1011361, 59:01:1011558,
59:01:1011375 города Перми**



1:25000

Приложение 5
к изменениям, которые вносятся
в Правила землепользования
и застройки города Перми,
утвержденные решением
Пермской городской Думы
от 26 июня 2007 г. № 143

Исключение из границ зоны действия ограничений по условиям сохранения и планируемого размещения образовательных учреждений территории, ограниченной ул. Волгодонской, ул. Капитанской, ул. Капитана Пирожкова, зданием по ул. 5-ой Каховской, 8б, зданием по ул. 5-ой Каховской, 8а, зданием по ул. Волгодонской, 21 в Кировском районе города Перми



1:25000