РАЗДЕЛ ПЕРВЫЙ
ПРАВОВЫЕ АКТЫ

ПОСТАНОВЛЕНИЯ ГЛАВЫ ГОРОДА ПЕРМИ

27.11.2023 № 210
О внесении изменений в постановление Главы города Перми от 25.09.2017 № 174 «О создании межведомственной комиссии города Перми по обследованию и категорированию мест массового пребывания людей» 5

РАСПОРЯЖЕНИЯ ПРЕДСЕДАТЕЛЯ ПЕРМСКОЙ ГОРОДСКОЙ ДУМЫ

28.11.2023 № 299р-1
О внесении изменений в Состав Молодежного парламента города Перми на 2022-2023 годы, утвержденный распоряжением председателя Пермской городской Думы от 30.12.2021 № 418р-1 6

ПОСТАНОВЛЕНИЯ АДМИНИСТРАЦИИ ГОРОДА ПЕРМИ

24.11.2023 № 1299
О внесении изменений в муниципальную программу «Доступное и качественное образование», утвержденную постановлением администрации города Перми от 19.10.2021 № 891 6

24.11.2023 № 1300
О внесении изменений в границы тарифных зон и размер платы за пользование парковками общего пользования местного значения города Перми, утвержденные постановлением администрации города Перми от 31.12.2015 № 1150 «О создании и использовании на платной основе парковок общего пользования местного значения города Перми» 25

24.11.2023 № 1301
О внесении изменений в приложение 2 к Порядку определения объема и условий предоставления субсидий на иные цели бюджетным и автономным учреждениям на выполнение предписаний надзорных органов, приведение в нормативное состояние и улучшение материально-технического обеспечения, утвержденному постановлением администрации города Перми от 16.10.2020 № 1002.....26

24.11.2023 № 1302
О введении режима «Чрезвычайная ситуация» 30

27.11.2023 № 1303
О внесении изменений в приложение 2 к Порядку определения объема и условий предоставления субсидий на иные цели муниципальным бюджетным и автономным учреждениям на оснащение муниципальных образовательных организаций оборудованием, средствами обучения и воспитания, утвержденному постановлением администрации города Перми от 10.11.2022 № 1147 32

27.11.2023 № 1304
О внесении изменений в приложение 2 к Порядку определения объема и условий предоставления субсидий на иные цели бюджетным и автономным учреждениям на реализацию мероприятий по взаимодействию с детскими общественными объединениями, утвержденному постановлением администрации города Перми от 17.11.2022 № 1165 36

27.11.2023 № 1305
О внесении изменений в муниципальную программу «Экономическое развитие города Перми», утвержденную постановлением администрации города Перми от 15.10.2021 № 874 38

27.11.2023 № 1306
О внесении изменений в Методику расчета нормативных затрат по содержанию имущества и обеспечению деятельности общественных центров города Перми, утвержденную постановлением администрации города Перми от 14.12.2011 № 845 45

27.11.2023 № 1307
Об установлении публичного сервитута для прохода на часть земельного участка с кадастровым номером 59:01:1717038:5, расположенного по адресу: г. Пермь, Кировский район 46

27.11.2023 № 1308
О внесении изменений в приложение 1 к Порядку предоставления торговых мест в торговых прилавках физическим лицам, занимающимся садоводством, огородничеством, реализующим собственно выращенную продукцию, собственно собранные дикоросы, а также изготовленные ими товары народных промыслов, на территории города Перми, утвержденному постановлением администрации города Перми от 19.08.2021 № 613 54

27.11.2023 № 1309
Об установлении публичного сервитута для прохода в Ленинском районе города Перми.....56

27.11.2023 № 1310
О внесении изменений в состав проектного офиса «Муниципальный центр управления города Перми», утвержденный постановлением администрации города Перми от 05.08.2022 № 659 «О создании проектного офиса «Муниципальный центр управления города Перми» 59

27.11.2023 № 1311
О внесении изменений в Положение о системе оплаты труда работников муниципального учреждения в сфере организации наружного освещения территории общего пользования города Перми, утвержденное постановлением администрации города Перми от 21.10.2022 № 1057.....61

27.11.2023 № 1312
О внесении изменений в приложение 2 к Порядку определения объема и условий предоставления субсидий на иные цели бюджетным и автономным учреждениям, подведомственным комитету по физической культуре и спорту администрации города Перми, на повышение фонда оплаты труда, утвержденному постановлением администрации города Перми от 28.09.2021 № 766 62

27.11.2023 № 1313
О внесении изменений в приложение 2 к Порядку определения объема и условий предоставления субсидий на иные цели бюджетным и автономным учреждениям, подведомственным департаменту образования администрации города Перми, на реализацию мероприятий, направленных на первичную профилактику потребления психоактивных веществ, утвержденному постановлением администрации города Перми от 14.10.2020 № 983 63

27.11.2023 № 1314
О внесении изменений в приложение 2 к Порядку определения объема и условий предоставления субсидий на иные цели бюджетным и автономным учреждениям на выполнение предписаний надзорных органов, приведение в нормативное состояние и улучшение материально-технического обеспечения, утвержденному постановлением администрации города Перми от 16.10.2020 № 1002.....67

28.11.2023 № 1315
Об организации и проведении ярмарок на территории города Перми в 2024 году 71

28.11.2023 № 1316
О внесении изменений в Порядок определения объема и условий предоставления субсидий на иные цели бюджетным и автономным учреждениям на физкультурные и спортивные мероприятия, утвержденный постановлением администрации города Перми от 16.10.2020 № 999 86

28.11.2023 № 1317
О внесении изменений в Порядок определения объема и условий предоставления бюджетным и автономным учреждениям, подведомственным департаменту культуры и молодежной политики администрации города Перми, субсидий на иные цели на повышение фонда оплаты труда, утвержденный постановлением администрации города Перми от 29.09.2021 № 773 87

28.11.2023 № 1318
О внесении изменений в Методику расчета нормативных затрат на оказание муниципальной услуги «Присмотр и уход» в муниципальных образовательных учреждениях города Перми, реализующих образовательную программу дошкольного образования, утвержденную постановлением администрации города Перми от 12.09.2016 № 676.....91

28.11.2023 № 1319
Об установлении публичного сервитута для прохода в Индустриальном районе города Перми.....92

28.11.2023 № 1320
О внесении изменений в Перечень муниципальных услуг в соответствии с Федеральным законом от 27 июля 2010 г. № 210-ФЗ «Об организации предоставления государственных и муниципальных услуг», предоставляемых в многофункциональных центрах, утвержденный постановлением администрации города Перми от 26.12.2012 № 105-П.....95

28.11.2023 № 1321
О внесении изменений в схемы границ прилегающих к некоторым организациям и (или) объектам территорий, указанных в пункте 10 пункта 2 и абзаце первом пункта 4.1 статьи 16 Федерального закона от 22 ноября 1995 г. № 171-ФЗ «О государственном регулировании производства и оборота этилового спирта, алкогольной и спиртосодержащей продукции и об ограничении потребления (распития) алкогольной продукции», на которых не допускается розничная продажа алкогольной продукции и розничная продажа алкогольной продукции при оказании услуг общественного питания, утвержденные постановлением администрации города Перми от 31.10.2014 № 802 96

28.11.2023 № 1322
О внесении изменений в состав Координационного совета по туризму и туристской деятельности в городе Перми, утвержденный постановлением администрации города Перми от 18.05.2021 № 357 «О создании Координационного совета по туризму и туристской деятельности в городе Перми» 135

28.11.2023 № 1324
О внесении изменений в муниципальную программу «Культура города Перми», утвержденную постановлением администрации города Перми от 20.10.2021 № 919 136

28.11.2023 № 1325
О внесении изменений в отдельные нормативные правовые акты администрации города Перми в сфере имущественных отношений 137

ПРАВОВЫЕ АКТЫ ФУНКЦИОНАЛЬНЫХ ОРГАНОВ АДМИНИСТРАЦИИ ГОРОДА ПЕРМИ

Распоряжение начальника департамента образования администрации города Перми от 24.11.2023 № 059-08-01-26-414 «О внесении изменений в устав Муниципального бюджетного дошкольного образовательного учреждения «Центр развития ребенка - детский сад № 387» г. Перми, утвержденный распоряжением начальника департамента образования администрации города Перми от 20.07.2020 № 059-08-01-26-132».....142

Распоряжение начальника департамента земельных отношений администрации города Перми от 20.11.2023 № 059-21-01-76-81 «Об утверждении Перечня должностей муниципальной службы в департаменте земельных отношений администрации города Перми, при назначении на которые граждане обязаны представлять сведения о своих доходах, об имуществе и обязательствах имущественного характера, а также сведения о доходах, об имуществе и обязательствах имущественного характера своих супруги (супруга) и несовершеннолетних детей и при замещении которых муниципальные служащие обязаны представлять сведения о своих доходах, расходах, об имуществе и обязательствах имущественного характера, а также сведения о доходах, расходах, об имуществе и обязательствах имущественного характера своих супруги (супруга) и несовершеннолетних детей».....155

Распоряжение начальника департамента жилищно-коммунального хозяйства администрации города Перми от 27.11.2023 № 059-04-03-103 «О проведении капитального ремонта в многоквартирном доме в соответствии с региональной программой капитального ремонта в случае, если собственники помещений в этом доме, формирующие фонд капитального ремонта на счете регионального оператора, в установленный срок не приняли решение о проведении капитального ремонта общего имущества в этом многоквартирном доме» 158

Распоряжение начальника департамента имущественных отношений администрации города Перми от 23.11.2023 № 059-19-01-10-1979 «О внесении изменений в Перечень должностей муниципальной службы в департаменте имущественных отношений администрации города Перми, при назначении на которые граждане обязаны представлять сведения о своих доходах, об имуществе и обязательствах имущественного характера, а также сведения о доходах, об имуществе и обязательствах имущественного характера своих супруги (супруга) и несовершеннолетних детей и при замещении которых муниципальные служащие обязаны представлять сведения о своих доходах, расходах, об имуществе и обязательствах имущественного характера, а также сведения о доходах, расходах, об имуществе и обязательствах имущественного характера своих супруги (супруга) и несовершеннолетних детей, утвержденный распоряжением начальника департамента имущественных отношений администрации города Перми от 22.06.2022 № 059-19-01-10-785» 160

ПРАВОВЫЕ АКТЫ ТЕРРИТОРИАЛЬНЫХ ОРГАНОВ АДМИНИСТРАЦИИ ГОРОДА ПЕРМИ

Распоряжение главы администрации Индустриального района города Перми от 24.11.2023 № 059-16-01-03-203 «О сносе самовольной постройки юго-восточнее земельного участка с кадастровым номером 59:01:4410844:18 (адресный ориентир: г. Пермь, Индустриальный район, Шоссе Космонавтов, уч. 173б/1)» 162

РАЗДЕЛ ВТОРОЙ ОФИЦИАЛЬНАЯ ИНФОРМАЦИЯ

Извещение о возможном установлении публичного сервитута 164

Отчет об итогах реализации инициативного проекта «Обустройство Молодежного центра «Учебный комбинат» в общественном центре «Кислотные дачи» в микрорайоне «Кислотные дачи» Орджоникидзевского района города Перми 169

Информация о предоставлении земельного участка для индивидуального жилищного строительства 170

Перечень объектов недвижимого имущества, составляющих имущество казны муниципального образования город Пермь и предназначенных для предоставления в аренду, по состоянию на 01.12.2023 год 172

Заключение о результатах общественных обсуждений от «27» ноября 2023 г. № 25 176

Заключение о результатах общественных обсуждений от «28» ноября 2023 г. № 32-дпт 179

Заключение о результатах общественных обсуждений от «28» ноября 2023 г. № 33-дпт 182

Заключение о результатах общественных обсуждений от «28» ноября 2023 г. № 34-дпт 182

Заключение о результатах общественных обсуждений от «28» ноября 2023 г. № 2-опп 183

Информация о размещении утвержденной схемы теплоснабжения в административных границах города Перми на период до 2043 года 184

Информация о возможном установлении публичных сервитутов в отдельных целях в соответствии со статьей 39.42 Земельного кодекса Российской Федерации 185

Информация о возможном установлении публичных сервитутов в отдельных целях в соответствии со статьей 39.42 Земельного кодекса Российской Федерации 395

Извещение о проведении собрания о согласовании местоположения границ земельного участка 456

РАЗДЕЛ ПЕРВЫЙ
ПРАВОВЫЕ АКТЫ

ПОСТАНОВЛЕНИЯ ГЛАВЫ ГОРОДА ПЕРМИ

ГЛАВА ГОРОДА ПЕРМИ
ПОСТАНОВЛЕНИЕ

27.11.2023 № 210

О внесении изменений в постановление Главы города Перми от 25.09.2017 № 174 «О создании межведомственной комиссии города Перми по обследованию и категорированию мест массового пребывания людей»

В соответствии с Федеральными законами от 06 октября 2003 г. № 131-ФЗ «Об общих принципах организации местного самоуправления в Российской Федерации», от 06 марта 2006 г. № 35-ФЗ «О противодействии терроризму», постановлением Правительства Российской Федерации от 25 марта 2015 г. № 272 «Об утверждении требований к антитеррористической защищенности мест массового пребывания людей и объектов (территорий), подлежащих обязательной охране войсками национальной гвардии Российской Федерации, и форм паспортов безопасности таких мест и объектов (территорий)», Уставом города Перми, в целях актуализации правовых актов Главы города Перми
ПОСТАНОВЛЯЮ:

1. Внести изменения в Положение о межведомственной комиссии города Перми по обследованию и категорированию мест массового пребывания людей, утвержденное постановлением Главы города Перми от 25 сентября 2017 г. № 174 «О создании межведомственной комиссии города Перми по обследованию и категорированию мест массового пребывания людей» (в ред. от 19.09.2023 № 167), заменив в пункте 3.4 слова «руководитель аппарата администрации города Перми, исполняющий обязанности заместителя главы администрации города Перми» словами «заместитель главы администрации города Перми, возглавляющий функционально-целевой блок «Общественная безопасность города».

2. Внести изменения в состав межведомственной комиссии города Перми по обследованию и категорированию мест массового пребывания людей (по должностям), утвержденный постановлением Главы города Перми от 25 сентября 2017 г. № 174 «О создании межведомственной комиссии города Перми по обследованию и категорированию мест массового пребывания людей» (в ред. от 19.09.2023 № 167), изложив позицию:

«Председатель комиссии:	- руководитель аппарата администрации города Перми, и.о. заместителя главы администрации города Перми»

в следующей редакции:

«Председатель комиссии:	- заместитель главы администрации города Перми, возглавляющий функционально-целевой блок «Общественная безопасность города».

3. Настоящее постановление вступает в силу со дня официального опубликования в печатном средстве массовой информации «Официальный бюллетень органов местного самоуправления муниципального образования город Пермь».

4. Управлению по общим вопросам администрации города Перми обеспечить опубликование настоящего постановления в печатном средстве массовой информации «Официальный бюллетень органов местного самоуправления муниципального образования город Пермь».

5. Информационно-аналитическому управлению администрации города Перми обеспечить опубликование (обнародование) настоящего постановления на официальном сайте муниципального образования город Пермь в информационно-телекоммуникационной сети Интернет.

6. Контроль за исполнением настоящего постановления возложить на исполняющего обязанности заместителя главы администрации города Перми Турова А.М.

Э.О. Соснин

РАСПОРЯЖЕНИЯ ПРЕДСЕДАТЕЛЯ ПЕРМСКОЙ ГОРОДСКОЙ ДУМЫ

Пермская городская Дума VII созыва
Председатель Пермской городской Думы
РАСПОРЯЖЕНИЕ

28.11.2023 № 299р-1

О внесении изменений в Состав Молодежного парламента города Перми на 2022-2023 годы, утвержденный распоряжением председателя Пермской городской Думы от 30.12.2021 № 418р-1

В соответствии с решением Пермской городской Думы от 24.10.2017 № 219 «О Молодежном кадровом резерве и Молодежном парламенте города Перми», на основании письма депутата Булатова Н.А. от 01.11.2023:

1. Внести в Состав Молодежного парламента города Перми на 2022-2023 годы, утвержденный распоряжением председателя Пермской городской Думы от 30.12.2021 № 418р-1 (в редакции распоряжений председателя Пермской городской Думы от 16.02.2022 № 24р-1, от 07.09.2022 № 207р-1, от 24.10.2022 № 265р-1, от 29.11.2022 № 311р-1, от 09.01.2023 № 3р-1, от 13.02.2023 № 27р-1, от 22.02.2023 № 36р-1, от 04.04.2023 № 73р-1, от 17.05.2023 № 118р-1, от 20.10.2023 № 249р-1), изменения:

1.1 исключить Садрисламова Дамира Марселевича;

1.2 включить Воронина Егора Андреевича.

2. Настоящее распоряжение вступает в силу со дня его подписания.

3. Разместить настоящее распоряжение на официальном сайте Пермской городской Думы в информационно-телекоммуникационной сети Интернет и опубликовать в печатном средстве массовой информации «Официальный бюллетень органов местного самоуправления муниципального образования город Пермь».

4. Контроль за исполнением настоящего распоряжения оставляю за собой.

Д.В. Малютин

ПОСТАНОВЛЕНИЯ АДМИНИСТРАЦИИ ГОРОДА ПЕРМИ

АДМИНИСТРАЦИЯ ГОРОДА ПЕРМИ
ПОСТАНОВЛЕНИЕ

24.11.2023 № 1299

О внесении изменений в муниципальную программу «Доступное и качественное образование», утвержденную постановлением администрации города Перми от 19.10.2021 № 891

В соответствии с Бюджетным кодексом Российской Федерации, Федеральным законом от 06 октября 2003 г. № 131-ФЗ «Об общих принципах организации местного самоуправления в Российской Федерации», Уставом города Перми, постановлением администрации города Перми от 25 сентября 2013 г. № 781 «Об утверждении Порядка принятия решений о разработке муниципальных программ, их формирования и реализации»
администрация города Перми ПОСТАНОВЛЯЕТ:

1. Утвердить прилагаемые изменения в муниципальную программу «Доступное и качественное образование», утвержденную постановлением администрации города Перми от 19 октября 2021 г. № 891 (в ред. от 23.12.2021 № 1193, от 15.03.2022 № 173, от 18.05.2022 № 375, от 08.06.2022 № 451, от 24.08.2022 № 706, от 13.09.2022 № 792, от 11.10.2022 № 926, от 20.10.2022 № 1015, от 23.12.2022 № 1359, от 27.12.2022 № 1379, от 10.01.2023 № 3, от 25.01.2023 № 39, от 28.02.2023 № 146, от 15.03.2023 № 199, от 14.04.2023 № 302, от 16.06.2023 № 492, от 14.07.2023 № 607, от 13.10.2023 № 1018, от 19.10.2023 № 1125, от 08.11.2023 № 1220).

2. Настоящее постановление вступает в силу со дня официального опубликования в печатном средстве массовой информации «Официальный бюллетень органов местного самоуправления муниципального образования город Пермь».

3. Управлению по общим вопросам администрации города Перми обеспечить опубликование настоящего постановления в печатном средстве массовой информации «Официальный бюллетень органов местного самоуправления муниципального образования город Пермь».

4. Информационно-аналитическому управлению администрации города Перми обеспечить опубликование (обнародование) настоящего постановления на официальном сайте муниципального образования город Пермь в информационно-телекоммуникационной сети Интернет.

5. Контроль за исполнением настоящего постановления возложить на исполняющего обязанности заместителя главы администрации города Перми Мальцеву Е.Д.

Глава города Перми Э.О. Соснин

УТВЕРЖДЕНЫ
постановлением администрации
города Перми
от 24.11.2023 № 1299

ИЗМЕНЕНИЯ
в муниципальную программу «Доступное и качественное образование»,
утвержденную постановлением администрации города Перми от 19 октября 2021 г. № 891

1. В разделе «Паспорт муниципальной программы» строку 9 изложить в следующей редакции:

9	Объемы и источники финансирования программы (подпрограммы)	2022 год план	2023 год план	2024 год план	2025 год план	2026 год план
	программа, всего (тыс. руб.), в том числе	16 315 660,179	17 741 406,949	17 950 620,137	17 821 394,865	4 963 241,700
	бюджет города Перми	3 468 581,970	3 773 876,031	3 753 277,200	3 753 543,900	3 753 543,900
	бюджет Пермского края	11 062 699,747	11 732 355,775	11 993 206,571	11 869 356,188	0,0
	бюджет Российской Федерации	888 817,062	1 025 477,343	994 438,566	988 796,977	0,0
	внебюджетные источники	895 561,400	1 209 697,800	1 209 697,800	1 209 697,800	1 209 697,800
	подпрограмма 1.1, всего (тыс. руб.), в том числе	7 065 781,986	7 669 515,011	7 776 013,402	7 774 823,402	2 631 744,900
	бюджет города Перми	1 339 442,078	1 407 268,769	1 419 695,820	1 419 870,320	1 422 047,100
	бюджет Пермского края	4 830 778,508	5 052 548,442	5 146 619,782	5 145 255,282	0,0
	внебюджетные источники	895 561,400	1 209 697,800	1 209 697,800	1 209 697,800	1 209 697,800
	подпрограмма 1.2, всего (тыс. руб.), в том числе	8 037 751,643	8 781 714,015	8 862 277,235	8 734 215,463	1 301 409,280
	бюджет города Перми	1 190 633,055	1 355 501,339	1 301 343,580	1 301 409,280	1 301 409,280
	бюджет Пермского края	5 958 301,526	6 400 735,333	6 566 495,089	6 444 009,206	0,0
	бюджет Российской Федерации	888 817,062	1 025 477,343	994 438,566	988 796,977	0,0
	подпрограмма 1.3, всего (тыс. руб.), в том числе	738 154,045	813 731,343	813 667,200	813 687,600	813 687,600
	бюджет города Перми	736 955,245	811 285,143	813 667,200	813 687,600	813 687,600
	бюджет Пермского края	1 198,800	2 446,200	0,000	0,000	0,0
	подпрограмма 1.4, всего (тыс. руб.), в том числе	166 627,418	167 117,608	179 930,200	179 936,300	170 266,700
	бюджет города Перми	157 283,412	157 448,008	170 260,600	170 266,700	170 266,700
	бюджет Пермского края	9 344,006	9 669,600	9 669,600	9 669,600	0,0
	подпрограмма 1.5, всего (тыс. руб.), в том числе	307 345,087	309 328,972	318 732,100	318 732,100	48 310,000
	бюджет города Перми	44 268,180	42 372,772	48 310,000	48 310,000	48 310,000
	бюджет Пермского края	263 076,907	266 956,200	270 422,100	270 422,100	0,0
	подпрограмма 1.6, всего (тыс. руб.), в том числе	0,0	0,0	0,0	0,0	0,0
	бюджет города Перми	0,0	0,0	0,0	0,0	0,0
	подпрограмма 1.7, всего (тыс. руб.), в том числе	0,0	0,0	0,0	0,0	0,0
	бюджет города Перми	0,0	0,0	0,0	0,0	0,0

2. В разделе «Система программных мероприятий подпрограммы 1.1 «Обеспечение доступного и качественного дошкольного образования» муниципальной программы «Доступное и качественное образование»:

2.1. строку 1.1.1.1.1.2 изложить в следующей редакции:

1.1.1.1.1.2	количество предоставленных услуг дошкольного образования в рамках полномочий города Перми	ед.	130 292	131 880	131 880	131 880	13 1880	МДОУ	бюджет города Перми	1 295 698, 029	1 365 626, 586	1 377 362, 120	1 377 536, 620	1 377 536, 620

2.2. строку 1.1.1.1.1.6 изложить в следующей редакции:

1.1.1.1.1.6	количество предоставленных услуг дошкольного образования в рамках полномочий города Перми	ед.	5 876	5 046	5 046	5 046	5 046	МОУ, реализующие образовательные программы дошкольного образования	бюджет города Перми	42 692, 449	40 875, 383	41 566, 900	41 566, 900	41 566, 900

2.3. строки:

	итого по ПНР: количество детей, получающих услугу по присмотру и уходу, реализации основных общеобразовательных программ дошкольного образования	чел.	68 084	68 463	68 463	68 463	68 463		бюджет города Перми	0,0	0,0	0,0	0,0	0,0
	итого по ПНР: количество предоставленных услуг дошкольного образования в рамках полномочий города Перми	ед.	136 168	136 926	136 926	136 926	136 926			1 338 390, 478	1 417 953, 428	1 418 929, 020	1 419 103, 520	1 419 103, 520

изложить в следующей редакции:

	итого по ПНР: количество детей, получающих услугу по присмотру и уходу, реализации основных общеобразовательных программ дошкольного образования	чел.	68 084	68 463	68 463	68 463	68 463		бюджет города Перми	0,0	0,0	0,0	0,0	0,0

	итого по ПНР: количество предоставленных услуг дошкольного образования в рамках полномочий города Перми	ед.	136 168	136 926	136 926	136 926	136 926			1 338 390, 478	1 406 501, 969	1 418 929, 020	1 419 103, 520	1 419 103, 520

2.4. строки «Итого по мероприятию 1.1.1.1.1, в том числе по источникам финансирования», «Итого по основному мероприятию 1.1.1.1, в том числе по источникам финансирования» изложить в следующей редакции:

Итого по мероприятию 1.1.1.1.1, в том числе по источникам финансирования	итого	2 233 951,878	2 616 199, 769	2 628 626, 820	2 628 801, 320	2 628 801, 320
	бюджет города Перми	1 338 390,478	1 406 501, 969	1 418 929, 020	1 419 103, 520	1 419 103, 520
	внебюджетные источники	895 561,400	1 209 697, 800	1 209 697, 800	1 209 697, 800	1 209 697, 800
Итого по основному мероприятию 1.1.1.1, в том числе по источникам финансирования	итого	2 233 951,878	2 616 199, 769	2 628 626, 820	2 628 801, 320	2 628 801, 320
	бюджет города Перми	1 338 390,478	1 406 501, 969	1 418 929, 020	1 419 103, 520	1 419 103, 520
	внебюджетные источники	895 561,400	1 209 697, 800	1 209 697, 800	1 209 697, 800	1 209 697, 800

2.5. строки «Итого по задаче 1.1.1, в том числе по источникам финансирования», «Всего по подпрограмме 1.1, в том числе по источникам финансирования» изложить в следующей редакции:

Итого по задаче 1.1.1, в том числе по источникам финансирования	итого	7 065 781,986	7 669 515, 011	7 776 013, 402	7 774 823, 402	2 629 568, 120
	бюджет города Перми	1 339 442,078	1 407 268, 769	1 419 695, 820	1 419 870, 320	1 419 870, 320
	бюджет Пермского края	4 830 778,508	5 052 548, 442	5 146 619, 782	5 145 255, 282	0,000
	внебюджетные источники	895 561,400	1 209 697, 800	1 209 697, 800	1 209 697, 800	1 209 697,800
Всего по подпрограмме 1.1, в том числе по источникам финансирования	всего	7 065 781,986	7 669 515, 011	7 776 013, 402	7 774 823, 402	2 629 568, 120
	бюджет города Перми	1 339 442,078	1 407 268, 769	1 419 695, 820	1 419 870, 320	1 419 870, 320
	бюджет Пермского края	4 830 778,508	5 052 548, 442	5 146 619, 782	5 145 255, 282	0,000
	внебюджетные источники	895 561,400	1 209 697, 800	1 209 697, 800	1 209 697, 800	1 209 697,800

3. В разделе «Система программных мероприятий подпрограммы 1.2 «Обеспечение доступного и качественного общего образования» муниципальной программы «Доступное и качественное образование»:

3.1. строки 1.2.1.1.1.2, «Итого по мероприятию 1.2.1.1.1, в том числе по источникам финансирования» изложить в следующей редакции:

1.2.1.1.1.2	количество предоставленных услуг в сфере общего образования в рамках полномочий города Перми	ед.	133 226	139 589	139 589	139 589	139 589	МОУ	бюджет города Перми	1 018 395, 728	1 122 745, 127	1 091 418, 080	1 091 483, 780	1 091 483, 780
Итого по мероприятию 1.2.1.1.1, в том числе по источникам финансирования									бюджет города Перми	1 018 395, 728	1 122 745, 127	1 091 418, 080	1 091 483, 780	1 091 483, 780

3.2. строки 1.2.1.1.3.1, «Итого по мероприятию 1.2.1.1.3, в том числе по источникам финансирования» изложить в следующей редакции:

1.2.1.1.3.1	количество отдельных категорий учащихся обеспеченных бесплатным питанием	чел.	8 644	9 121	8 889	8 889	8 889	МОУ	бюджет города Перми	102 057,332	143 017,503	128 042,500	128 042,500	128 042,500
Итого по мероприятию 1.2.1.1.3, в том числе по источникам финансирования									бюджет города Перми	102 057,332	143 017,503	128 042,500	128 042,500	128 042,500

3.3. строки 1.2.1.1.6.1, «Итого по мероприятию 1.2.1.1.6, в том числе по источникам финансирования», «Итого по основному мероприятию 1.2.1.1, в том числе по источникам финансирования» изложить в следующей редакции:

1.2.1.1.6.1	количество учащихся с ограниченными возможностями здоровья, обеспеченных бесплатным питанием	чел.	3 102	3 748	3 352	3 352	3 352	МОУ	бюджет города Перми	42 880,446	58 996,700	52 774,800	52 774,800	52 774,800
Итого по мероприятию 1.2.1.1.6, в том числе по источникам финансирования									бюджет города Перми	42 880,446	58 996,700	52 774,800	52 774,800	52 774,800
Итого по основному мероприятию 1.2.1.1, в том числе по источникам финансирования									бюджет города Перми	1 186 821, 855	1 351 283,839	1 297 126, 080	1 297 191, 780	1 297 191, 780

3.4. строки «Итого по задаче 1.2.1, в том числе по источникам финансирования», «Всего по подпрограмме 1.2, в том числе по источникам финансирования» изложить в следующей редакции:

Итого по задаче 1.2.1, в том числе по источникам финансирования	итого	8 037 751, 643	8 781 714, 015	8 862 277, 235	8 734 215, 463	1 301 409, 280
	бюджет города Перми	1 190 633, 055	1 355 501, 339	1 301 343, 580	1 301 409, 280	1 301 409, 280
	бюджет Пермского края	5 958 301, 526	6 400 735, 333	6 566 495, 089	6 444 009, 206	0,000
	бюджет Российской Федерации	888 817, 062	1 025 477, 343	994 438, 566	988 796, 977	0,0
Всего по подпрограмме 1.2, в том числе по источникам финансирования	всего	8 037 751, 643	8 781 714, 015	8 862 277, 235	8 734 215, 463	1 301 409, 280
	бюджет города Перми	1 190 633, 055	1 355 501, 339	1 301 343, 580	1 301 409, 280	1 301 409, 280
	бюджет Пермского края	5 958 301, 526	6 400 735, 333	6 566 495, 089	6 444 009, 206	0,0
	бюджет Российской Федерации	888 817, 062	1 025 477, 343	994 438, 566	988 796, 977	0,0

4. В разделе «Система программных мероприятий подпрограммы 1.4 «Ресурсное обеспечение качественного функционирования системы образования города Перми» муниципальной программы «Доступное и качественное образование»:

4.1. строку 1.4.1.1.1.9 изложить в следующей редакции:

1.4.1.1.1.9	количество зданий муниципальных образовательных учреждений, за которыми МКУ «АХССО» г. Перми осуществляет мониторинг безопасности	ед.	618	627	627	627	627	МКУ «АХССО» г. Перми	бюджет города Перми	18 714, 874	32 778, 755	48 784, 800	48 784, 800	48 784, 800

4.2. строку «Итого по мероприятию 1.4.1.1.1, в том числе по источникам финансирования» изложить в следующей редакции:

Итого по мероприятию 1.4.1.1.1, в том числе по источникам финансирования	бюджет города Перми	105 814, 143	125 705, 371	145 834, 700	145 840, 800	145 840, 800

4.3. строки 1.4.1.2.2.1, «Итого по мероприятию 1.4.1.2.2, в том числе по источникам финансирования», «Итого по основному мероприятию 1.4.1.2, в том числе по источникам финансирования» изложить в следующей редакции:

1.4.1.2.2.1	количество детей, прибывших из Донецкой Народной Республики, Луганской Народной Республики, Херсонской области, Запорожской области и принявших участие в мероприятии «Пермские каникулы»	чел.	-	48	-	-	-	СОШ	бюджет города Перми	0,0	1 209, 597	0,0	0,0	0,0

Итого по мероприятию 1.4.1.2.1, в том числе по источникам финансирования	бюджет города Перми	0,0	1 209, 597	0,0	0,0	0,0
Итого по основному мероприятию 1.4.1.2, в том числе по источникам финансирования	бюджет города Перми	43 548, 648	24 836, 137	18 801, 400	18 801, 400	18 801, 400

4.4. строки «Итого по задаче 1.4.1, в том числе по источникам финансирования», «Всего по подпрограмме 1.4, в том числе по источникам финансирования» изложить в следующей редакции:

Итого по задаче 1.4.1, в том числе по источникам финансирования	итого	166 627,418	167 117,608	179 930,200	179 936,300	170 266,700
	бюджет города Перми	157 283,412	157 448,008	170 260,600	170 266,700	170 266,700
	бюджет Пермского края	9 344,006	9 669,600	9 669,600	9 669,600	0,0
Всего по подпрограмме 1.4, в том числе по источникам финансирования	итого	166 627,418	167 117,608	179 930,200	179 936,300	170 266,700
	бюджет города Перми	157 283,412	157 448,008	170 260,600	170 266,700	170 266,700
	бюджет Пермского края	9 344,006	9 669,600	9 669,600	9 669,600	0,0

5. В разделе «Система программных мероприятий подпрограммы 1.5 «Развитие негосударственного сектора в сфере образования» муниципальной программы «Доступное и качественное образование»:

5.1. строки 1.5.1.1.1.1, «Итого по мероприятию 1.5.1.1.1, в том числе по источникам финансирования» изложить в следующей редакции:

1.5.1.1.1.1	количество детей дошкольного возраста, получающих услугу в частных образовательных организациях, осуществляющих образовательную деятельность по образовательным программам дошкольного образования, присмотр и уход за детьми на территории города Перми и имеющих лицензию на осуществление образовательной деятельности	ед.	3 151	2 442	3 124	3 124	3 124	ЧДОУ	бюджет города Перми	39 134,053	36 741,772	42 679,000	42 679,000	42 679,000
Итого по мероприятию 1.5.1.1.1, в том числе по источникам финансирования									бюджет города Перми	39 134,053	36 741,772	42 679,000	42 679,000	42 679,000

5.2. строку «Итого по основному мероприятию 1.5.1.1, в том числе по источникам финансирования» изложить в следующей редакции:

Итого по основному мероприятию 1.5.1.1, в том числе по источникам финансирования	бюджет города Перми	44 268,180	42 372,772	48 310,000	48 310,000	48 310,000
	бюджет города Перми*	23 976,900	24 936,000	25 933,300	25 933,300	25 933,300

5.3. строки «Итого по задаче 1.5.1, в том числе по источникам финансирования», «Всего по подпрограмме 1.5, в том числе по источникам финансирования» изложить в следующей редакции:

Итого по задаче 1.5.1, в том числе по источникам финансирования	итого	307 345,087	309 328,972	318 732,100	318 732,100	48 310,000
	бюджет города Перми*	44 268,180	42 372,772	48 310,000	48 310,000	48 310,000
	бюджет Пермского края	263 076,907	266 956,200	270 422,100	270 422,100	0,0
Всего по подпрограмме 1.5, в том числе по источникам финансирования	итого	307 345,087	309 328,972	318 732,100	318 732,100	48 310,000
	бюджет города Перми	44 268,180	42 372,772	48 310,000	48 310,000	48 310,000
	бюджет Пермского края	263 076,907	266 956,200	270 422,100	270 422,100	0,0

6. В разделе «Таблица показателей конечного результата муниципальной программы «Доступное и качественное образование» в строке 1.5.1 строки:

доля детей дошкольного и школьного возраста, получающих образовательную услугу в негосударственном секторе, от общей численности детей дошкольного и школьного возраста, получающих образовательную услугу в муниципальных учреждениях, образовательных организациях негосударственного сектора	%	3,8	3,4	2,9	2,6	2,5
охват дошкольным образованием детей в возрасте до 8 лет в негосударственном секторе	%	6,9	6,5	5,9	5,8	5,7

изложить в следующей редакции:

доля детей дошкольного и школьного возраста, получающих образовательную услугу в негосударственном секторе, от общей численности детей дошкольного и школьного возраста, получающих образовательную услугу в муниципальных учреждениях, образовательных организациях негосударственного сектора	%	3,8	3,1	2,9	2,6	2,5
охват дошкольным образованием детей в возрасте до 8 лет в негосударственном секторе	%	6,9	5,9	5,9	5,8	5,7

7. В приложении 1:

7.1. строки 1.1.1.1.1.1, 1.1.1.1.1.2, «Итого по мероприятию 1.1.1.1.1, в том числе по источникам финансирования», «Итого по основному мероприятию 1.1.1.1, в том числе по источникам финансирования» изложить в следующей редакции:

1.1.1.1.1.1	Организация деятельности муниципальных образовательных учреждений, подведомственных ДО, по оказанию услуг дошкольного образования в рамках полномочий города Перми	МДОУ	01.01.2023	31.12.2023	количество детей, получающих услугу по реализации основных общеобразовательных программ дошкольного образования в группе кратковременного пребывания для детей в возрасте до 3 лет	чел.	954	бюджет города Перми	0,000

					количество услуг дошкольного образования детей по реализации основных общеобразовательных программ дошкольного образования в группе кратковременного пребывания для детей в возрасте до 3 лет	ед.	954	бюджет города Перми	2 214,077
					количество детей, получающих услугу по реализации основных общеобразовательных программ дошкольного образования в группе полного дня для детей в возрасте до 3 лет	чел.	11 451	бюджет города Перми	0,000
					количество услуг дошкольного образования детей по реализации основных общеобразовательных программ дошкольного образования в группе полного дня для детей в возрасте до 3 лет	ед.	11 451	бюджет города Перми	78 668, 145
					количество детей, получающих услугу по реализации основных общеобразовательных программ дошкольного образования в группе кратковременного пребывания для детей в возрасте от 3 лет до 8 лет	чел.	82	бюджет города Перми	0,000
					количество услуг дошкольного образования детей по реализации основных общеобразовательных программ дошкольного образования в группе кратковременного пребывания для детей в возрасте от 3 лет до 8 лет	ед.	82	бюджет города Перми	153,166
					количество детей, получающих услугу по реализации основных общеобразовательных программ дошкольного образования в группе полного дня для детей в возрасте от 3 лет до 8 лет	чел.	49 070	бюджет города Перми	0,000
					количество услуг дошкольного образования детей по реализации основных общеобразовательных программ дошкольного образования в группе полного дня для детей в возрасте от 3 лет до 8 лет	ед.	49 070	бюджет города Перми	542 594,076

					количество детей, получающих услугу по реализации основных общеобразовательных программ дошкольного образования по адаптированным образовательным программам, обучающихся с ограниченными возможностями здоровья в группе кратковременного пребывания для детей в возрасте от 3 лет до 8 лет	чел.	9	бюджет города Перми	0,000
					количество услуг дошкольного образования детей по реализации основных общеобразовательных программ дошкольного образования, обучающихся с ограниченными возможностями здоровья в группе кратковременного пребывания для детей в возрасте от 3 лет до 8 лет	ед.	9	бюджет города Перми	16,402
					количество детей, получающих услугу по реализации основных общеобразовательных программ дошкольного образования, обучающихся с ограниченными возможностями здоровья в группе полного дня в возрасте от 3 лет до 8 лет	чел.	4 374	бюджет города Перми	0,000
					количество услуг дошкольного образования детей по реализации основных общеобразовательных программ дошкольного образования, обучающихся с ограниченными возможностями здоровья в группе полного дня в возрасте от 3 лет до 8 лет	ед.	4 374	бюджет города Перми	24 521, 108
					количество детей, получающих услугу по присмотру и уходу в группе кратковременного пребывания для детей в возрасте до 3 лет	чел.	954	бюджет города Перми	0,000
					количество услуг дошкольного образования детей по присмотру и уходу в группе кратковременного пребывания для детей в возрасте до 3 лет	ед.	954	бюджет города Перми	2 052,125

					количество детей, получающих услугу по присмотру и уходу в группе полного дня для детей в возрасте до 3 лет	чел.	11 451	бюджет города Перми	0,000
					количество услуг дошкольного образования детей по присмотру и уходу в группе полного дня для детей в возрасте до 3 лет	ед.	11 451	бюджет города Перми	95 346, 638
					количество детей, получающих услугу по присмотру и уходу в группе кратковременного пребывания для детей в возрасте от 3 лет до 8 лет	чел.	91	бюджет города Перми	0,000
					количество услуг дошкольного образования детей по присмотру и уходу в группе кратковременного пребывания для детей в возрасте от 3 лет до 8 лет	ед.	91	бюджет города Перми	341,567
					количество детей, получающих услугу по присмотру и уходу в группе полного дня для детей в возрасте от 3 лет до 8 лет	чел.	53 229	бюджет города Перми	0,000
					количество услуг дошкольного образования детей по присмотру и уходу в группе полного дня для детей в возрасте от 3 лет до 8 лет	ед.	53 229	бюджет города Перми	608 713,975
					количество детей, получающих услугу по присмотру и уходу в группе полного дня для детей с туберкулезной интоксикацией в возрасте от 3 лет до 8 лет	чел.	215	бюджет города Перми	0,000
					количество услуг дошкольного образования детей по присмотру и уходу в группе полного дня для детей с туберкулезной интоксикацией в возрасте от 3 лет до 8 лет	ед.	215	бюджет города Перми	10 605, 706
					количество детей, с родителей (законных представителей) которых размер платы за присмотр и уход за детьми взимается в размере 50 %	чел.	13 190	внебюджетные источники	142 624, 300
					количество детей, с родителей (законных представителей) которых размер платы за присмотр и уход за детьми взимается в размере 100 %	чел.	47 659		1 022 421, 000

1.1.1.1.1.2	Организация деятельности муниципальных общеобразовательных учреждений, подведомственных ДО, по оказанию услуг дошкольного образования в рамках полномочий города Перми	МОУ, реализующие образовательные программы дошкольного образования, подведомственные ДО	01.01.2023	31.12.2023	количество детей, получающих услугу по реализации основных общеобразовательных программ дошкольного образования в группе кратковременного пребывания для детей в возрасте до 3 лет	чел.	96	бюджет города Перми	400,000
					количество услуг дошкольного образования детей по реализации основных общеобразовательных программ дошкольного образования в группе кратковременного пребывания для детей в возрасте до 3 лет	ед.	96	бюджет города Перми	224,698
					количество детей, получающих услугу по реализации основных общеобразовательных программ дошкольного образования в группе полного дня для детей в возрасте до 3 лет	чел.	340	бюджет города Перми	0,000
					количество услуг дошкольного образования детей по реализации основных общеобразовательных программ дошкольного образования в группе полного дня для детей в возрасте до 3 лет	ед.	340	бюджет города Перми	2 377,745
					количество детей, получающих услугу по реализации основных общеобразовательных программ дошкольного образования в группе полного дня для детей в возрасте от 3 лет до 8 лет	чел.	2 011	бюджет города Перми	0,000
					количество услуг дошкольного образования детей по реализации основных общеобразовательных программ дошкольного образования в группе полного дня для детей в возрасте от 3 до 8 лет	ед.	2 011	бюджет города Перми	11 469, 015
					количество детей, получающих услугу по реализации основных общеобразовательных программ дошкольного образования, обучающихся с ограниченными возможностями здоровья в группе полного дня для детей в возрасте от 3 лет до 8 лет	чел.	76	бюджет города Перми	0,000

					количество услуг дошкольного образования детей по реализации основных общеобразовательных программ дошкольного образования, обучающихся с ограниченными возможностями здоровья в группе полного дня для детей в возрасте от 3 лет до 8 лет	ед.	76	бюджет города Перми	427,170
					количество детей, получающих услугу по присмотру и уходу в группе кратковременного пребывания для детей в возрасте до 3 лет	чел.	96	бюджет города Перми	0,000
					количество услуг дошкольного образования детей по присмотру и уходу в группе кратковременного пребывания для детей в возрасте до 3 лет	ед.	96	бюджет города Перми	195,421
					количество детей, получающих услугу по присмотру и уходу в группе полного дня для детей в возрасте до 3 лет	чел.	340	бюджет города Перми	0,000
					количество услуг дошкольного образования детей по присмотру и уходу в группе полного дня для детей в возрасте до 3 лет	ед.	340	бюджет города Перми	3 375,785
					количество детей, получающих услугу по присмотру и уходу в группе полного дня для детей в возрасте от 3 лет до 8 лет	чел.	2 087	бюджет города Перми	0,000
					количество услуг дошкольного образования детей по присмотру и уходу в группе полного дня для детей в возрасте от 3 лет до 8 лет	ед.	2 087	бюджет города Перми	22 805, 549
					количество детей, с родителей (законных представителей) которых размер платы за присмотр и уход за детьми взимается в размере 50 %	чел.	663	внебюджетные источники	7 188,700
					количество детей, с родителей (законных представителей) которых размер платы за присмотр и уход за детьми взимается в размере 100 %	чел.	1 781		37 463, 400
Итого по мероприятию 1.1.1.1.1, в том числе по источникам финансирования								итого	2 616 199, 769

	бюджет города Перми	1 406 501, 969
	внебюджетные источники	1 209 697, 800
Итого по основному мероприятию 1.1.1.1, в том числе по источникам финансирования	итого	2 616 199, 769
	бюджет города Перми	1 406 501, 969
	внебюджетные источники	1 209 697, 800

7.2. строки «Итого по задаче 1.1.1, в том числе по источникам финансирования», «Всего по подпрограмме 1.1, в том числе по источникам финансирования» изложить в следующей редакции:

Итого по задаче 1.1.1, в том числе по источникам финансирования	итого	7 669 515,011
	бюджет города Перми	1 407 268,769
	бюджет Пермского края	5 052 548,442
	внебюджетные источники	1 209 697,800
Всего по подпрограмме 1.1, в том числе по источникам финансирования	итого	7 669 515,011
	бюджет города Перми	1 407 268,769
	бюджет Пермского края	5 052 548,442
	внебюджетные источники	1 209 697,800

8. В приложении 2:

8.1. строки 1.2.1.1.1.1, «Итого по мероприятию 1.2.1.1.1, в том числе по источникам финансирования» изложить в следующей редакции:

1.2.1.1.1.1	Организация предоставления услуг в сфере общего образования в рамках полномочий города Перми	МОУ	01.01.2023	31.12.2023	количество детей, получающих общеобразовательную услугу по образовательным программам начального общего, основного общего и среднего общего образования в муниципальных общеобразовательных учреждениях	чел.	134 776	бюджет города Перми	0,0
					количество предоставленных общеобразовательных услуг по образовательным программам начального общего, основного общего и среднего общего образования в муниципальных общеобразовательных учреждениях	ед.	139 589	бюджет города Перми	1 122 745, 127

Итого по мероприятию 1.2.1.1.1, в том числе по источникам финансирования	бюджет города Перми	1 122 745, 127

8.2. строки 1.2.1.1.3.1, «Итого по мероприятию 1.2.1.1.3, в том числе по источникам финансирования» изложить в следующей редакции:

1.2.1.1.3.1	предоставление целевых субсидий на предоставление бесплатного питания отдельным категориям учащихся	МОУ	01.01.2023	31.12.2023	количество отдельных категорий учащихся, обеспеченных бесплатным питанием	чел.	9 121	бюджет города Перми	143 017,503
Итого по мероприятию 1.2.1.1.3, в том числе по источникам финансирования								бюджет города Перми	143 017,503

8.3. строки 1.2.1.1.6.1, «Итого по мероприятию 1.2.1.1.6, в том числе по источникам финансирования», «Итого по основному мероприятию 1.2.1.1, в том числе по источникам финансирования» изложить в следующей редакции:

1.2.1.1.6.1	предоставление целевой субсидии на предоставление бесплатного питания учащимся с ограниченными возможностями здоровья	МОУ	01.01.2023	31.12.2023	количество учащихся с ограниченными возможностями здоровья, обеспеченных бесплатным питанием	чел.	3 748	бюджет города Перми	58 996,700
Итого по мероприятию 1.2.1.1.6, в том числе по источникам финансирования								бюджет города Перми	58 996,700
Итого по основному мероприятию 1.2.1.1, в том числе по источникам финансирования								бюджет города Перми	1 351 283,839

8.4. строки «Итого по задаче 1.2.1, в том числе по источникам финансирования», «Всего по подпрограмме 1.2, в том числе по источникам финансирования» изложить в следующей редакции:

Итого по задаче 1.2.1, в том числе по источникам финансирования	итого	8 781 714,015
	бюджет города Перми	1 355 501,339
	бюджет Пермского края	6 400 735,333
	бюджет Российской Федерации	1 025 477,343
Всего по подпрограмме 1.2, в том числе по источникам финансирования	всего	8 781 714,015
	бюджет города Перми	1 355 501,339
	бюджет Пермского края	6 400 735,333
	бюджет Российской Федерации	1 025 477,343

9. В приложении 4:

9.1. строку 1.4.1.1.1.8 изложить в следующей редакции:

1.4.1.1.1.8	Осуществление мониторинга безопасности муниципальных образовательных учреждений	МКУ «АХССО» г. Перми	01.01.2023	31.12.2023	количество зданий муниципальных образовательных учреждений, за которыми МКУ «АХССО» осуществляет мониторинг безопасности	ед.	627	бюджет города Перми	32 778,755

9.2. строку «Итого по мероприятию 1.4.1.1.1, в том числе по источникам финансирования» изложить в следующей редакции:

Итого по мероприятию 1.4.1.1.1, в том числе по источникам финансирования	бюджет города Перми	125 705,371

9.3. строки 1.4.1.2.2.1, «Итого по мероприятию 1.4.1.2.2, в том числе по источникам финансирования», «Итого по основному мероприятию 1.4.1.2, в том числе по источникам финансирования» изложить в следующей редакции:

1.4.1.2.2.1	Организация мероприятия «Пермские каникулы» для детей, прибывших из Донецкой Народной Республики, Луганской Народной Республики, Херсонской области, Запорожской области	МАОУ «Общеобразовательная школа-интернат среднего общего образования № 85» г. Перми	01.07.2023	31.08.2023	количество детей, прибывших из Донецкой Народной Республики, Луганской Народной Республики, Херсонской области, Запорожской области и принявших участие в мероприятии «Пермские каникулы»	чел.	48	бюджет города Перми	1 209,597
Итого по мероприятию 1.4.1.2.2, в том числе по источникам финансирования								бюджет города Перми	1 209,597
Итого по основному мероприятию 1.4.1.2, в том числе по источникам финансирования								бюджет города Перми	24 836, 137

9.4. строки «Итого по задаче 1.4.1, в том числе по источникам финансирования», «Всего по подпрограмме 1.4, в том числе по источникам финансирования» изложить в следующей редакции:

Итого по задаче 1.4.1, в том числе по источникам финансирования	итого	167 117,608
	бюджет города Перми	157 448,008
	бюджет Пермского края	9 669,600
Всего по подпрограмме 1.4, в том числе по источникам финансирования	итого	167 117,608
	бюджет города Перми	157 448,008
	бюджет Пермского края	9 669,600

10. В приложении 5:

10.1. строки 1.5.1.1.1.1, «Итого по мероприятию 1.5.1.1.1, в том числе по источникам финансирования» изложить в следующей редакции:

1.5.1.1.1.1	организация предоставления субсидий частным организациям, осуществляющим образовательную деятельность и содержание ребенка (присмотр и уход за ребенком)	ЧДОУ, индивидуальные предприниматели	01.01.2023	31.12.2023	количество детей, получающих услугу по реализации основных общеобразовательных программ дошкольного образования и услугу по присмотру и уходу в возрасте до 3 лет в частных образовательных организациях	чел.	478	бюджет города Перми	7 244,384

					количество детей, получающих услугу по реализации основных общеобразовательных программ дошкольного образования и услугу по присмотру и уходу в возрасте от 3 лет до 8 лет в частных образовательных организациях	чел.	829	бюджет города Перми	11 751, 786
					количество детей, получающих услугу по реализации основных общеобразовательных программ дошкольного образования и услугу по присмотру и уходу в возрасте до 3 лет у индивидуального предпринимателя	чел.	689	бюджет города Перми	12 202, 052
					количество детей, получающих услугу по реализации основных общеобразовательных программ дошкольного образования и услугу по присмотру и уходу в возрасте от 3 лет до 8 лет у индивидуального предпринимателя	чел.	410	бюджет города Перми	4 973,525
					количество детей с ограниченными возможностями здоровья, получающих услугу по реализации основных общеобразовательных программ дошкольного образования и услугу по присмотру и уходу в возрасте до 3 лет в частных образовательных организациях	чел.	2	бюджет города Перми	69,345
					количество детей с ограниченными возможностями здоровья, получающих услугу по реализации основных общеобразовательных программ дошкольного образования и услугу по присмотру и уходу в возрасте от 3 лет до 8 лет в частных образовательных организациях	чел.	34	бюджет города Перми	500,680
Итого по мероприятию 1.5.1.1.1, в том числе по источникам финансирования								бюджет города Перми	36 741, 772

10.2. строку «Итого по основному мероприятию 1.5.1.1, в том числе по источникам финансирования» изложить в следующей редакции:

Итого по основному мероприятию 1.5.1.1, в том числе по источникам финансирования	бюджет города Перми	42 372,772
	бюджет города Перми *	24 936,000

10.3. строки «Итого по задаче 1.5.1, в том числе по источникам финансирования», «Всего по подпрограмме 1.5, в том числе по источникам финансирования» изложить в следующей редакции:

Итого по задаче 1.5.1, в том числе по источникам финансирования	итого	309 328,972
	бюджет города Перми*	42 372,772
	бюджет Пермского края	266 956,200
Всего по подпрограмме 1.5, в том числе по источникам финансирования	итого	309 328,972
	бюджет города Перми*	42 372,772
	бюджет Пермского края	266 956,200

АДМИНИСТРАЦИЯ ГОРОДА ПЕРМИ
ПОСТАНОВЛЕНИЕ

24.11.2023 № 1300

О внесении изменений в границы тарифных зон и размер платы за пользование парковками общего пользования местного значения города Перми, утвержденные постановлением администрации города Перми от 31.12.2015 № 1150 «О создании и использовании на платной основе парковок общего пользования местного значения города Перми»

В соответствии с решениями Пермской городской Думы от 26 апреля 2022 г. № 78 «Об утверждении Положения о парковках общего пользования местного значения города Перми», от 26 апреля 2022 г. № 79 «Об утверждении Методики расчета размера платы за пользование платными парковками общего пользования местного значения города Перми», в целях актуализации нормативных правовых актов администрации города Перми
администрация города Перми ПОСТАНОВЛЯЕТ:

1. Внести в границы тарифных зон и размер платы за пользование парковками общего пользования местного значения города Перми, утвержденные постановлением администрации города Перми от 31 декабря 2015 г. № 1150 «О создании и использовании на платной основе парковок общего пользования местного значения города Перми» (в ред. от 26.02.2016 № 131, от 04.08.2016 № 555, от 13.06.2017 № 456, от 24.08.2017 № 652, от 15.05.2018 № 301, от 17.08.2018 № 537, от 13.09.2018 № 601, от 04.12.2018 № 951, от 12.11.2020 № 1147, от 22.12.2021 № 1177, от 29.03.2022 № 238, от 27.06.2022 № 536, от 28.10.2022 № 1087, от 22.11.2022 № 1178, от 08.08.2023 № 677, от 18.10.2023 № 1090), следующие изменения:

1.1. в графе 6 строки 1^1 цифры «30,00» заменить цифрами «40,00»;

1.2. в графе 6 строки 11 цифры «30,00» заменить цифрами «40,00».

2. Настоящее постановление вступает в силу с 09 января 2024 г., но не ранее дня официального опубликования в печатном средстве массовой информации «Официальный бюллетень органов местного самоуправления муниципального образования город Пермь».

3. Управлению по общим вопросам администрации города Перми обеспечить опубликование настоящего постановления в печатном средстве массовой информации «Официальный бюллетень органов местного самоуправления муниципального образования город Пермь».

4. Информационно-аналитическому управлению администрации города Перми обеспечить опубликование (обнародование) настоящего постановления на официальном сайте муниципального образования город Пермь в информационно-телекоммуникационной сети Интернет.

5. Контроль за исполнением настоящего постановления возложить на заместителя главы администрации города Перми Галиханова Д.К.

Глава города Перми Э.О. Соснин

АДМИНИСТРАЦИЯ ГОРОДА ПЕРМИ
ПОСТАНОВЛЕНИЕ

24.11.2023 № 1301

О внесении изменений в приложение 2 к Порядку определения объема и условий предоставления субсидий на иные цели бюджетным и автономным учреждениям на выполнение предписаний надзорных органов, приведение в нормативное состояние и улучшение материально-технического обеспечения, утвержденному постановлением администрации города Перми от 16.10.2020 № 1002

В целях актуализации правовых актов администрации города Перми
администрация города Перми ПОСТАНОВЛЯЕТ:

1. Внести изменения в приложение 2 к Порядку определения объема и условий предоставления субсидий на иные цели бюджетным и автономным учреждениям на выполнение предписаний надзорных органов, приведение в нормативное состояние и улучшение материально-технического обеспечения, утвержденному постановлением администрации города Перми от 16 октября 2020 г. № 1002 (в ред. от 10.02.2021 № 58, от 13.04.2021 № 250, от 11.06.2021 № 428, от 21.07.2021 № 533, от 10.08.2021 № 584, от 01.10.2021 № 783, от 20.10.2021 № 912, от 16.12.2021 № 1152, от 24.12.2021 № 1215, от 10.03.2022 № 156, от 17.05.2022 № 366, от 26.09.2022 № 858, от 27.09.2022 № 860, от 18.10.2022 № 976, от 01.12.2022 № 1222, от 12.12.2022 № 1278, от 16.12.2022 № 1298, от 09.01.2023 № 2, от 23.01.2023 № 34, от 20.02.2023 № 126, от 04.04.2023 № 266, от 16.05.2023 № 394, от 26.05.2023 № 428, от 09.08.2023 № 688, от 13.10.2023 № 1034, от 17.10.2023 № 1055), изложив в редакции согласно приложению к настоящему постановлению.

2. Настоящее постановление вступает в силу со дня официального опубликования в печатном средстве массовой информации «Официальный бюллетень органов местного самоуправления муниципального образования город Пермь».

3. Управлению по общим вопросам администрации города Перми обеспечить опубликование настоящего постановления в печатном средстве массовой информации «Официальный бюллетень органов местного самоуправления муниципального образования город Пермь».

4. Информационно-аналитическому управлению администрации города Перми обеспечить опубликование (обнародование) настоящего постановления на официальном сайте муниципального образования город Пермь в информационно-телекоммуникационной сети Интернет.

5. Контроль за исполнением настоящего постановления возложить на исполняющего обязанности заместителя главы администрации города Перми Мальцеву Е.Д.

Глава города Перми Э.О. Соснин

Приложение
к постановлению администрации
города Перми
от 24.11.2023 № 1301

РАЗМЕР СУБСИДИЙ
на иные цели на выполнение предписаний надзорных органов, приведение в нормативное состояние и улучшение материально-технического обеспечения на 2023 год и плановый период 2024 и 2025 годов

№	Получатели субсидий на иные цели, адрес	Расчетные показатели, тыс. руб.		
		2023 год	2024 год	2025 год
1	2	3	4	5
1. Капитальный ремонт (в том числе изготовление необходимой документации, осуществление технического и авторского надзора, обеспечение необходимых технологических подключений)				
1.1	Муниципальное автономное учреждение культуры «Пермский городской дворец культуры имени А.Г. Солдатова» (Комсомольский проспект, 79)	8 318,28582	17 979,80000	62 529,50000
Итого		8 318,28582	17 979,80000	62 529,50000
2. Текущий ремонт учреждений (в том числе проведение технического обследования, изготовление необходимой документации, осуществление технического и авторского надзора, реализация кластера безопасности, обеспечение необходимых технологических подключений)				
2.1	Муниципальное автономное учреждение культуры «Дворец культуры «Искра» (ул. Академика Веденеева, 54)	530,61589	10 918,80000	-
2.2	Муниципальное автономное учреждение дополнительного образования города Перми «Детская музыкальная школа № 10 «Динамика» (ул. Советской Армии, 23)	27 920,20603	0,00000	-
2.3	Муниципальное автономное учреждение дополнительного образования города Перми «Детская школа искусств № 7» (ул. Репина, 9)	3 316,10000	-	-
2.4	Муниципальное автономное учреждение дополнительного образования города Перми «Детская школа искусств № 14 «Грани» (поселок Новые Ляды, ул. 40 лет Победы, 20а)	-	-	5 728,10000
2.5	Муниципальное автономное учреждение дополнительного образования города Перми «Детская музыкальная школа № 5 «Созвучие» (ул. Александра Щербакова, 42)	-	0,00000	-
2.6	Муниципальное бюджетное учреждение культуры города Перми «Объединение муниципальных библиотек» (ул. Петропавловская, 25, проспект Декабристов, 12а, поселок Новые Ляды ул. Крылова, 63, ул. Гашкова, 20, ул. Дружбы, 22, ул. Докучаева, 28, ул. Мира, 80а, шоссе Космонавтов, 110, ул. Автозаводская, 48, ул. Гайвинская, 6, ул. Калинина, 74, ул. Серпуховская, 8, ул. Екатерининская, 220, ул. Чернышевского, 5, ул. Борчаниновская, 28, ул. Стахановская, 10, проспект Парковый, 16)	27 475,80000	21 970,80000	5 702,00000
2.7	Муниципальное автономное учреждение дополнительного образования города Перми «Детская музыкальная школа № 6 «Классика» (шоссе Космонавтов, 205а, ул. Мира, 104)	740,82494	1 637,60000	-
2.8	Муниципальное автономное учреждение культуры города Перми «ПермьПарк» (ул. Маршала Рыбалко, 106)	600,00000	9 724,20000	-

1	2	3	4	5
2.9	Муниципальное автономное учреждение дополнительного образования города Перми детская хоровая школа «Хоровая капелла мальчиков» (ул. Газеты «Звезда», 17)	5 134,73869	1 368,80000	-
2.10	Муниципальное автономное учреждение дополнительного образования города Перми «Детская музыкальная школа № 8 «Рондо» (ул. Сокольская, 8)	-	1 921,80000	-
2.11	Муниципальное автономное учреждение дополнительного образования города Перми «Детская школа искусств имени Д.Б. Кабалевского» (проспект Парковый, 16)	1 461,10000	0,00000	-
2.12	Муниципальное автономное учреждение культуры города Перми «Дворец культуры им. А.С. Пушкина» (ул. Александра Щербакова, 33)	363,00000	1 199,30000	-
2.13	Муниципальное автономное учреждение культуры города Перми «Клуб «Юбилейный» (поселок Новые Ляды, ул. Мира, 1)	646,70000	5 469,10000	-
2.14	Муниципальное автономное учреждение дополнительного образования города Перми «Детская музыкальная школа № 3 «Доминанта» (Комсомольский проспект, 84, Комсомольский проспект, 69, ул. Новосибирская, 4)	1 179,09946	-	-
2.15	Муниципальное автономное учреждение дополнительного образования города Перми «Детская школа искусств № 15 «АРТика» (ул. Ветлужская, 44)	162,75970	-	5 381,60000
2.16	Муниципальное автономное учреждение культуры «Дворец культуры «Урал» (ул. Фадеева, 7)	2 039,80000	-	49 234,00000
2.17	Муниципальное автономное учреждение культуры «Пермский городской дворец культуры имени С.М. Кирова» (ул. Кировоградская, 26, ул. Транспортная, 27а)	11 491,29890	19 711,70000	6 557,20000
2.18	Муниципальное автономное учреждение дополнительного образования города Перми «Детская музыкальная школа № 4 «Кварта» (ул. Ласьвинская, 28а)	416,10000	0,00000	-
2.19	Муниципальное автономное учреждение культуры города Перми «Пермский планетарий» (бульвар Гагарина, 27а)	288,00623	-	5 104,10000
2.20	Муниципальное автономное учреждение дополнительного образования города Перми «Музыкальная школа имени композитора Евгения Крылатова» (ул. Уральская, 109)	-	-	1 020,20000
2.21	Муниципальное бюджетное учреждение культуры города Перми «Пермский театр «У Моста» (ул. Куйбышева, 11)	2 631,00000	-	-
2.22	Муниципальное бюджетное учреждение культуры города Перми «Клуб имени Златогорского» (ул. Трясолобова, 105)	1 970,00000	4 311,70000	-
2.23	Муниципальное автономное учреждение культуры «Пермский городской дворец культуры имени М.И. Калинина» (ул. Куйбышева, 140)	6 740,06199	1 433,70000	-
2.24	Муниципальное автономное учреждение культуры города Перми «Центральный выставочный зал» (Комсомольский проспект, 10)	1 246,13178	-	-
2.25	Муниципальное автономное учреждение культуры города Перми «Академический хор «Млада» (ул. Полины Осипенко, 44)	265,40000	-	-
2.26	Муниципальное автономное учреждение культуры города Перми «Центр досуга «Родина» (ул. Репина, 20)	9 038,78733	36 587,17000	-

1	2	3	4	5
2.27	Муниципальное автономное учреждение культуры города Перми «ПермьКонцерт» (ул. Сибирская, 30)	400,00000	-	-
2.28	Муниципальное автономное учреждение культуры города Перми «Пермский театр юного зрителя» (ул. Екатерининская, 68, ул. Пермская, 66)	1413,00000	-	-
2.29	Муниципальное автономное учреждение культуры «Пермский городской дворец культуры имени А.Г. Солдатова» (Комсомольский проспект, 79)	580,21418	-	-
2.30	Муниципальное автономное учреждение дополнительного образования города Перми «Детская художественная школа имени Е.Н. Широкова» (ул. Кавалерийская, 3а, ул. 25 Октября, 1а)	600,00000	29 873,00000	-
Итого		108 650,74512	146 127,67000	78 727,20000
3. Техническое оснащение (в том числе приобретение необходимого оборудования и мебели, инвентаря и материальных запасов)				
3.1	Муниципальное автономное учреждение культуры города Перми «Пермский планетарий» (бульвар Гагарина, 27а)	324,50000	1 552,80000	-
3.2	Муниципальное автономное учреждение дополнительного образования города Перми «Детская музыкальная школа № 10 «Динамика» (ул. Советской Армии, 23)	17 336,65000	12 020,90000	-
3.3	Муниципальное автономное учреждение культуры «Дворец культуры «Искра» (ул. Академика Веденеева, 54)	26 710,88411	-	-
3.4	Муниципальное автономное учреждение культуры «Пермский городской дворец культуры имени С.М. Кирова» (ул. Кировоградская, 26, ул. Транспортная, 27а)	2 511,50110	-	-
3.5	Муниципальное бюджетное учреждение культуры города Перми «Объединение муниципальных библиотек» (ул. Петропавловская, 25)	590,70000	-	-
3.6	Муниципальное автономное учреждение дополнительного образования города Перми детская хоровая школа «Хоровая капелла мальчиков» (ул. Газеты «Звезда», 17)	260,53385	-	-
Итого		47 734,76906	13 573,70000	-
Всего		164 703,80000	177 681,17000	141 256,70000

АДМИНИСТРАЦИЯ ГОРОДА ПЕРМИ
ПОСТАНОВЛЕНИЕ

24.11.2023 № 1302

О введении режима «Чрезвычайная ситуация»

В соответствии с Федеральным законом от 21 декабря 1994 г. № 68-ФЗ «О защите населения и территорий от чрезвычайных ситуаций природного и техногенного характера», постановлением Правительства Российской Федерации от 21 мая 2007 г. № 304 «О классификации чрезвычайных ситуаций природного и техногенного характера», приказом Министерства Российской Федерации по делам гражданской обороны, чрезвычайным ситуациям и ликвидации последствий стихийных бедствий от 05 июля 2021 г. № 429 «Об установлении критериев информации о чрезвычайных ситуациях природного и техногенного характера», на основании Акта обследования управляющей компании ООО «Звезда» от 30 октября 2023 г. № 350, обращения главы администрации Индустриального района города Перми и протокола заседания комиссии по предупреждению и ликвидации чрезвычайных ситуаций и обеспечению пожарной безопасности города Перми от 22 ноября 2023 г. № 20, в связи с ухудшением технического состояния несущих конструкций здания (критическое состояние межэтажных деревянных перекрытий, в местах общего пользования отслоение штукатурного слоя, прогиб балок перекрытия, превышающее нормативное техническое состояние, насыщение водой утеплителя (шлака) чердачного перекрытия, что приводит к увеличению нагрузки на чердачное перекрытие, наблюдаются многочисленные протечки, вследствие сильного снегопада и резкого перепада температур окружающей среды возможно увеличение нагрузки и внезапное обрушение чердачного перекрытия) аварийного многоквартирного дома № 56 по ул. Карпинского и частичным обрушением несущих конструкций здания аварийного многоквартирного дома № 58 по ул. Карпинского в Индустриальном районе города Перми, создающих угрозу жизни и здоровью людей,
администрация города Перми ПОСТАНОВЛЯЕТ:

1. Ввести с 09.00 час. 23 ноября 2023 г. и до особого распоряжения на территории Индустриального района города Перми режим функционирования «Чрезвычайная ситуация» для органов управления и сил районного звена территориальной подсистемы единой государственной системы предупреждения и ликвидации чрезвычайных ситуаций Пермского края (далее – районное звено), уровень реагирования – местный.

2. Ситуацию, связанную с ухудшением технического состояния несущих конструкций здания (критическое состояние межэтажных деревянных перекрытий, в местах общего пользования отслоение штукатурного слоя, прогиб балок перекрытия, превышающее нормативное техническое состояние, насыщение водой утеплителя (шлака) чердачного перекрытия, что приводит к увеличению нагрузки на чердачное перекрытие, наблюдаются многочисленные протечки, вследствие сильного снегопада и резкого перепада температур окружающей среды возможно увеличение нагрузки и внезапное обрушение чердачного перекрытия) аварийного многоквартирного дома № 56 и частичным обрушением несущих конструкций здания аварийного многоквартирного дома № 58 по ул. Карпинского в Индустриальном районе города Перми, создающих угрозу жизни и здоровью людей, отнести к чрезвычайной ситуации муниципального характера.

3. Назначить руководителем ликвидации чрезвычайной ситуации главу администрации Индустриального района города Перми Дробинина Д.В.

4. Установить границы зоны чрезвычайной ситуации в границах территорий аварийных многоквартирных домов в соответствии с кадастровыми номерами (ул. Карпинского, 56 № 59:01:4410650:2 и ул. Карпинского, 58 № 59:01:4410650:4).

5. Руководителю ликвидации чрезвычайной ситуации Дробинину Д.В.:

5.1. организовать ограничение доступа людей и транспортных средств в зону чрезвычайной ситуации;

5.2. организовать эвакуацию жителей аварийного многоквартирного дома № 56 по ул. Карпинского в пункт сбора и регистрации пострадавшего населения.

6. Для проведения мероприятий по ликвидации чрезвычайной ситуации привлечь силы и средства районного звена. В случае необходимости определить дополнительные силы и средства, необходимые для ликвидации последствий чрезвычайной ситуации.

7. Организовать и провести информирование населения через операторов сотовой связи, средства массовой информации о введении режима «Чрезвычайная ситуация».

8. Заместителям главы администрации города Перми:

8.1. организовать работу функциональных органов администрации города Перми в рамках компетенции в соот-

ветствии с планом действий по предупреждению и ликвидации чрезвычайных ситуаций природного и техногенного характера города Перми;

8.2. организовать круглосуточное дежурство должностных лиц для организации принятия экстренных мер при ухудшении обстановки.

9. Главе администрации Индустриального района города Перми Дробинину Д.В.:

9.1. организовать первоочередное жизнеобеспечение людей, эвакуированных из аварийного многоквартирного дома № 56 по ул. Карпинского, в пунктах временного размещения населения;

9.2. организовать работу с людьми, эвакуированными из аварийного многоквартирного дома № 56 по ул. Карпинского, по оперативному информированию о ситуации и принятии мер по ликвидации чрезвычайной ситуации, размещение жителей аварийного многоквартирного дома в пунктах временного размещения;

9.3. совместно с представителями управляющей компании ООО «Звезда» принять дополнительные меры по ограничению доступа неопределенного круга лиц в аварийный многоквартирный дом № 56 по ул. Карпинского;

9.4. организовать установку камер видеонаблюдения по периметру земельного участка, прилегающего к аварийному многоквартирному дому № 56 по ул. Карпинского, с выводом на пост охраны частного охранного предприятия и в автоматизированное рабочее место муниципального казенного учреждения «Единая дежурно-диспетчерская служба города Перми»;

9.5. совместно с начальником департамента жилищно-коммунального хозяйства администрации города Перми Баскаковым С.А.:

организовать работу по установке ограждения по периметру земельного участка, прилегающего к аварийным многоквартирным домам № 56 и 58 по ул. Карпинского;

организовать вывоз личных вещей граждан собственников помещений аварийного многоквартирного дома № 56 по ул. Карпинского, провести мероприятия по их складированию и хранению в складских помещениях.

10. Начальнику департамента социальной политики администрации города Перми Овсянниковой Ю.А. организовать работу с социально незащищенными категориями граждан, эвакуированными из аварийного многоквартирного дома № 56 по ул. Карпинского;

11. Исполняющему обязанности директора муниципального казенного учреждения «Единая дежурно-диспетчерская служба города Перми» Тетюевой Е.Г.:

11.1. организовать непрерывный сбор, обработку и передачу информации органам управления и силам городского звена, Центру управления в кризисных ситуациях Главного управления МЧС России по Пермскому краю;

11.2. организовать информирование населения о чрезвычайной ситуации и ее ликвидации через операторов сотовой и стационарной сотовой связи.

12. Территориальным органам исполнительных органов государственной власти Российской Федерации в Пермском крае рекомендовать ввести в действие соответствующие планы действий предупреждения и ликвидации чрезвычайных обстоятельств и чрезвычайных ситуаций.

13. Настоящее постановление вступает в силу со дня подписания и распространяет свое действие на правоотношения, возникшие с 23.11.2023.

14. Управлению по общим вопросам администрации города Перми обеспечить опубликование настоящего постановления в печатном средстве массовой информации «Официальный бюллетень органов местного самоуправления муниципального образования город Пермь».

15. Информационно-аналитическому управлению администрации города Перми обеспечить опубликование (обнародование) настоящего постановления на официальном сайте муниципального образования город Пермь в информационно-коммуникационной сети Интернет.

16. Контроль за исполнением настоящего постановления возложить на исполняющего обязанности заместителя главы администрации города Перми Турова А.М.

Глава города Перми Э.О. Соснин

АДМИНИСТРАЦИЯ ГОРОДА ПЕРМИ
ПОСТАНОВЛЕНИЕ

27.11.2023 № 1303

О внесении изменений в приложение 2 к Порядку определения объема и условий предоставления субсидий на иные цели муниципальным бюджетным и автономным учреждениям на оснащение муниципальных образовательных организаций оборудованием, средствами обучения и воспитания, утвержденному постановлением администрации города Перми от 10.11.2022 № 1147

В целях актуализации нормативной правовой базы администрации города Перми
администрация города Перми ПОСТАНОВЛЯЕТ:

1. Внести изменения в приложение 2 к Порядку определения объема и условий предоставления субсидий на иные цели муниципальным бюджетным и автономным учреждениям на оснащение муниципальных образовательных организаций оборудованием, средствами обучения и воспитания, утвержденному постановлением администрации города Перми от 10 ноября 2022 г. № 1147 (в ред. от 16.03.2023 № 203, от 13.10.2023 № 1026, от 18.10.2023 № 1113), изложив в редакции согласно приложению к настоящему постановлению.

2. Настоящее постановление вступает в силу со дня официального опубликования в печатном средстве массовой информации «Официальный бюллетень органов местного самоуправления муниципального образования город Пермь».

3. Управлению по общим вопросам администрации города Перми обеспечить опубликование настоящего постановления в печатном средстве массовой информации «Официальный бюллетень органов местного самоуправления муниципального образования город Пермь».

4. Информационно-аналитическому управлению администрации города Перми обеспечить опубликование (обнародование) настоящего постановления на официальном сайте муниципального образования город Пермь в информационно-телекоммуникационной сети Интернет.

5. Контроль за исполнением настоящего постановления возложить на исполняющего обязанности заместителя главы администрации города Перми Мальцеву Е.Д.

Глава города Перми Э.О. Соснин

Приложение
к постановлению администрации
города Перми
от 27.11.2023 № 1303

РАЗМЕР СУБСИДИЙ
на иные цели на оснащение муниципальных образовательных организаций оборудованием, средствами обучения и воспитания на 2023 год и плановый период 2024 и 2025 годов

№	Наименование мероприятия	Размер субсидий на иные цели, тыс. руб.					
		2023 год		2024 год		2025 год	
		за счет средств бюджета Пермского края	за счет средств бюджета города Перми	за счет средств бюджета Пермского края	за счет средств бюджета города Перми	за счет средств бюджета Пермского края	за счет средств бюджета города Перми
1	2	3	4	5	6	7	8
1	Оснащение оборудованием образовательных организаций, реализующих программы дошкольного образования, в соответствии с требованиями федерального государственного образовательного стандарта дошкольного образования, в том числе:	12 950,000	0,0	29 300,000	0,0	0,0	0,0
1.1	Муниципальное автономное общеобразовательное учреждение (далее – МАОУ) «Средняя общеобразовательная школа № 63» г. Перми	700,000	0,0				
1.2	Муниципальное автономное дошкольное образовательное учреждение (далее – МАДОУ) «Центр развития ребенка – детский сад № 35» г. Перми	350,000	0,0				
1.3	МАДОУ «Детский сад № 36» г. Перми	350,000	0,0				
1.4	МАДОУ «Центр развития ребенка – детский сад № 46» г. Перми	350,000	0,0				
1.5	МАДОУ «Центр развития ребенка – детский сад № 69» г. Перми	350,000	0,0				
1.6	МАДОУ «Детский сад № 111» г. Перми	350,000	0,0				
1.7	МАДОУ «Центр развития ребенка – детский сад № 134» г. Перми	350,000	0,0				
1.8	МАДОУ «Центр развития ребенка – детский сад № 161» г. Перми	350,000	0,0				
1.9	МАДОУ «Детский сад № 167» г. Перми	350,000	0,0				
1.10	МАДОУ «Детский сад № 175» г. Перми	350,000	0,0				

1	2	3	4	5	6	7	8
1.11	МАДОУ «Центр развития ребенка – детский сад № 178» г. Перми	350,000	0,0				
1.12	МАДОУ «Центр развития ребенка – детский сад № 252» г. Перми	350,000	0,0				
1.13	МАДОУ «Детский сад № 312» г. Перми	350,000	0,0				
1.14	МАДОУ «Детский сад № 317» г. Перми	350,000	0,0				
1.15	МАДОУ «Детский сад № 352» г. Перми	350,000	0,0				
1.16	МАДОУ «Детский сад № 364» г. Перми	1 050,000	0,0				
1.17	МАДОУ «Центр развития ребенка – детский сад № 371» г. Перми	350,000	0,0				
1.18	МАДОУ «Детский сад № 377» г. Перми	350,000	0,0				
1.19	МАДОУ «Центр развития ребенка – детский сад № 394» г. Перми	350,000	0,0				
1.20	МАДОУ «Детский сад № 400» г. Перми	350,000	0,0				
1.21	МАДОУ «Детский сад № 404» г. Перми	350,000	0,0				
1.22	МАДОУ «Детский сад № 418» г. Перми	350,000	0,0				
1.23	МАДОУ «Детский сад «Галактика» г. Перми	350,000	0,0				
1.24	МАДОУ «Детский сад «Электроник» г. Перми	350,000	0,0				
1.25	МАДОУ «Детский сад «АртГрад» г. Перми	350,000	0,0				
1.26	МАДОУ «ЭКОСАД» г. Перми	350,000	0,0				
1.27	МАДОУ «Центр развития ребенка – детский сад «Зодчий» г. Перми	350,000	0,0				
1.28	МАДОУ «Старт» г. Перми	350,000	0,0				
1.29	МАДОУ «Детский сад «Детспорт» г. Перми	350,000	0,0				
1.30	МАДОУ «ЛЕГОПОЛИС» г. Перми	350,000	0,0				
1.31	МАДОУ «Детский сад «Театр на Звезде» г. Перми	350,000	0,0				
1.32	МАДОУ «Детский сад «Взлет» г. Перми	350,000	0,0				
1.33	МАДОУ «Детский сад № 165» г. Перми	350,000	0,0				
1.34	МАДОУ «Детский сад «IT мир» г. Перми	350,000	0,0				
2	Оснащение муниципальных общеобразовательных учреждений средствами обучения и воспитания, в том числе:	121 527,230	121 527,230	10 620,000	0,0	0,0	0,0
2.1	МАОУ «Гимназия № 33» г. Перми	53 471,980	53 471,980	0,0	0,0	0,0	0,00

1	2	3	4	5	6	7	8
2.2	МАОУ с углубленным изучением математики и английского языка «Школа дизайна «Точка» г. Перми	68 055,250	68 055,250	0,0	0,0	0,0	0,00
2.3	Здание для размещения общеобразовательного учреждения по ул. Уральской, 110	0,0	0,0	10 620,000	0,000	0,000	0,000
3	Оснащение оборудованием образовательных организаций, реализующих программы общего образования, в соответствии с требованиями федерального государственного образовательного стандарта общего образования, в том числе:	3 500,000	0,0	0,0	0,0	0,0	0,00
3.1	МАОУ «Открытая школа» г. Перми	3 500,000	0,0	0,0	0,0	0,0	0,00
4	Приобретение оборудования для профильных медицинских классов в образовательных организациях, в том числе:	21 000,000	7 000,000	0,0	0,0	0,0	0,00
4.1	МАОУ «Многопрофильная школа «Приоритет» г. Перми	10 500,000	3 500,000	0,0	0,0	0,0	0,00
4.2	МАОУ «Средняя общеобразовательная школа № 76» г. Перми	10 500,000	3 500,000	0,0	0,0	0,0	0,00
5	Оснащение муниципальных образовательных организаций оборудованием, средствами обучения и воспитания для реализации мероприятий по профилактике безопасности дорожного движения, в том числе:	1 200,000	0,0	0,0	0,0	0,0	0,00
5.1	МАОУ «Средняя общеобразовательная школа № 6 имени Героя России С.Л. Яшкина» г. Перми	1 200,000	0,0	0,0	0,0	0,0	0,00
Итого		160 177,230	128 527,230	39 920,000	0,0	0,0	0,0
		288 704,460		39 920,000		0,0	

АДМИНИСТРАЦИЯ ГОРОДА ПЕРМИ
ПОСТАНОВЛЕНИЕ

27.11.2023 № 1304

О внесении изменений в приложение 2 к Порядку определения объема и условий предоставления субсидий на иные цели бюджетным и автономным учреждениям на реализацию мероприятий по взаимодействию с детскими общественными объединениями, утвержденному постановлением администрации города Перми от 17.11.2022 № 1165

В целях актуализации нормативной правовой базы администрации города Перми
администрация города Перми ПОСТАНОВЛЯЕТ:

1. Внести изменения в приложение 2 к Порядку определения объема и условий предоставления субсидий на иные цели бюджетным и автономным учреждениям на реализацию мероприятий по взаимодействию с детскими общественными объединениями, утвержденному постановлением администрации города Перми от 17 ноября 2022 г. № 1165 (в ред. от 18.08.2023 № 732, от 17.10.2023 № 1060), изложив в редакции согласно приложению к настоящему постановлению.

2. Настоящее постановление вступает в силу со дня официального опубликования в печатном средстве массовой информации «Официальный бюллетень органов местного самоуправления муниципального образования город Пермь».

3. Управлению по общим вопросам администрации города Перми обеспечить опубликование настоящего постановления в печатном средстве массовой информации «Официальный бюллетень органов местного самоуправления муниципального образования город Пермь».

4. Информационно-аналитическому управлению администрации города Перми обеспечить опубликование (обнародование) настоящего постановления на официальном сайте муниципального образования город Пермь в информационно-телекоммуникационной сети Интернет.

5. Контроль за исполнением настоящего постановления возложить на исполняющего обязанности заместителя главы администрации города Перми Мальцеву Е.Д.

Глава города Перми Э.О. Соснин

Приложение
к постановлению администрации
города Перми
от 27.11.2023 № 1304

РАЗМЕР СУБСИДИЙ
на иные цели бюджетным и автономным учреждениям на реализацию мероприятий по взаимодействию с детскими общественными объединениями

№	Вид субсидий на иные цели	Получатели субсидий на иные цели	Размер субсидий на иные цели, руб.		
			2023 год	2024 год	2025 год
1	2	3	4	5	6
1	Субсидии на иные цели на реализацию мероприятий по взаимодействию с детскими общественными объединениями	муниципальное автономное учреждение дополнительного образования «Дворец детского (юношеского) творчества» г. Перми	9 746 669,30	9 924 200,00	9 924 200,00
Итого			9 746 669,30	9 924 200,00	9 924 200,00

АДМИНИСТРАЦИЯ ГОРОДА ПЕРМИ
ПОСТАНОВЛЕНИЕ

27.11.2023 № 1305

О внесении изменений в муниципальную программу «Экономическое развитие города Перми», утвержденную постановлением администрации города Перми от 15.10.2021 № 874

В соответствии с Бюджетным кодексом Российской Федерации, Федеральным законом от 06 октября 2003 г. № 131-ФЗ «Об общих принципах организации местного самоуправления в Российской Федерации», Уставом города Перми, решением Пермской городской Думы от 28 августа 2007 г. № 185 «Об утверждении Положения о бюджете и бюджетном процессе в городе Перми», постановлением администрации города Перми от 25 сентября 2013 г. № 781 «Об утверждении Порядка принятия решений о разработке муниципальных программ, их формирования и реализации» администрация города Перми ПОСТАНОВЛЯЕТ:

1. Утвердить прилагаемые изменения в муниципальную программу «Экономическое развитие города Перми», утвержденную постановлением администрации города Перми от 15 октября 2021 г. № 874 (в ред. от 02.12.2021 № 1099, от 23.12.2021 № 1202, от 18.03.2022 № 188, от 29.03.2022 № 239, от 05.05.2022 № 340, от 01.06.2022 № 427, от 07.07.2022 № 585, от 31.08.2022 № 730, от 08.09.2022 № 771, от 14.10.2022 № 948, от 17.10.2022 № 957, от 25.11.2022 № 1190, от 08.12.2022 № 1265, от 26.12.2022 № 1363, от 19.01.2023 № 27, от 14.02.2023 № 102, от 07.04.2023 № 276, от 18.05.2023 № 397, от 08.06.2023 № 468, от 14.07.2023 № 602, от 20.07.2023 № 624, от 29.09.2023 № 927, от 13.10.2023 № 985).

2. Настоящее постановление вступает в силу со дня официального опубликования в печатном средстве массовой информации «Официальный бюллетень органов местного самоуправления муниципального образования город Пермь».

3. Управлению по общим вопросам администрации города Перми обеспечить опубликование настоящего постановления в печатном средстве массовой информации «Официальный бюллетень органов местного самоуправления муниципального образования город Пермь».

4. Информационно-аналитическому управлению администрации города Перми обеспечить опубликование (обнародование) настоящего постановления на официальном сайте муниципального образования город Пермь в информационно-телекоммуникационной сети Интернет.

5. Контроль за исполнением настоящего постановления возложить на исполняющего обязанности заместителя главы администрации города Перми Фурман Я.В.

Глава города Перми Э.О. Соснин

УТВЕРЖДЕНЫ
постановлением администрации
города Перми
от 27.11.2023 № 1305

ИЗМЕНЕНИЯ
в муниципальную программу «Экономическое развитие города Перми»,
утвержденную постановлением администрации города Перми от 15 октября 2021 г. № 874

1. В разделе «Паспорт муниципальной программы» строку 9 изложить в следующей редакции:

9	Объемы и источники финансирования программы (подпрограммы)	2022 год план	2023 год план	2024 год план	2025 год план	2026 год план
	программа, всего (тыс. руб.), в том числе	31 417,941	30 761,03	59 441,600	32 293,000	32 293,000
	бюджет города Перми	31 417,941	30 761,03	59 441,600	32 293,000	32 293,000
	подпрограмма 1.1, всего (тыс. руб.), в том числе	237,500	237,500	237,500	237,500	237,500
	бюджет города Перми	237,500	237,500	237,500	237,500	237,500
	подпрограмма 1.2, всего (тыс. руб.), в том числе	755,887	716,089	760,000	760,000	760,000
	бюджет города Перми	755,887	716,089	760,000	760,000	760,000
	подпрограмма 1.3, всего (тыс. руб.), в том числе	9 537,500	10 510,729	10 933,000	10 933,000	10 933,000
	бюджет города Перми	9 537,500	10 510,729	10 933,000	10 933,000	10 933,000
	подпрограмма 1.4, всего (тыс. руб.), в том числе	17 324,747	15 729,512	43 860,100	16 711,500	16 711,500
	бюджет города Перми	17 324,747	15 729,512	43 860,100	16 711,500	16 711,500
	подпрограмма 1.5, всего (тыс. руб.), в том числе	3 562,307	3 567,200	3 651,000	3 651,000	3 651,000
	бюджет города Перми	3 562,307	3 567,200	3 651,000	3 651,000	3 651,000

2. В разделе «Система программных мероприятий подпрограммы 1.1 «Содействие развитию промышленного потенциала и реализации кластерной политики» муниципальной программы «Экономическое развитие города Перми» строку 1.1.1.2.1.1 изложить в следующей редакции:

1.1.1.2.1.1	количество участников конференций по направлениям: повышение производительности труда, стратегический менеджмент, инновации и цифровизация в промышленности	ед.	166	177	150	150	150	ДЭПП	бюджет города Перми	237,500	237,500	237,500	237,500	237,500

3. В разделе «Система программных мероприятий подпрограммы 1.2 «Формирование благоприятной инвестиционной среды» муниципальной программы «Экономическое развитие города Перми» строку 1.2.1.1.1.1 изложить в следующей редакции:

1.2.1.1.1.1	количество подготовленных заключений	ед.	1	8	7	7	7	ДЭПП	бюджет города Перми	0,0	0,0	0,0	0,0	0,0

4. В разделе «Система программных мероприятий подпрограммы 1.3 «Создание условий для развития малого и среднего предпринимательства» муниципальной программы «Экономическое развитие города Перми»:

4.1. строку 1.3.1.1.1.3 изложить в следующей редакции:

1.3.1.1.1.3	количество мероприятий по основам ведения бизнеса, финансовой грамотности и иным навыкам предпринимательской деятельности, в том числе построению бизнес-моделей	ед.	30	45	40	45	50	МКУ	бюджет города Перми	0,0	0,0	0,0	0,0	0,0

4.2. строку 1.3.1.1.2.1 изложить в следующей редакции:

1.3.1.1.2.1	количество проведенных заседаний Координационного совета по развитию СМСП	ед.	1	2	4	4	4	ДЭПП	бюджет города Перми	0,0	0,0	0,0	0,0	0,0

4.3. строку 1.3.1.1.2.3 изложить в следующей редакции:

1.3.1.1.2.3	количество направленных информаций в Агентство для размещения на региональных информационных ресурсах, в том числе в разделе «Управляем вместе для бизнеса» интерактивного портала «Управляем вместе»	ед.	4	2	4	4	4	ДЭПП	бюджет города Перми	0,0	0,0	0,0	0,0	0,0

4.4. строку 1.3.1.3.1.1 изложить в следующей редакции:

1.3.1.3.1.1	объем закупок у СМСП путем проведения открытых конкурсов, конкурсов с ограниченным участием, двухэтапных конкурсов, электронных аукционов, запросов котировок, запросов предложений от совокупного годового объема закупок	%	не менее 30	-	-	-	-	ДЭПП	бюджет города Перми	0,0	0,0	0,0	0,0	0,0

4.5. строку 1.3.2.1.1.3 изложить в следующей редакции:

1.3.2.1.1.3	количество участников онлайн-мероприятий	чел.	40 000	-	-	-	-	МКУ	бюджет города Перми	0,0	0,0	0,0	0,0	0,0

4.6. дополнить строкой 1.3.2.1.1.7 следующего содержания:

1.3.2.1.1.7	количество просмотров онлайн-мероприятий	ед.	-	45 000	55 000	55 000	55 000	МКУ	бюджет города Перми	0,0	0,0	0,0	0,0	0,0

4.7. строки 1.3.3.1.2.2, 1.3.3.1.2.3 изложить в следующей редакции:

1.3.3.1.2.2	количество участников семинаров	чел.	155	205	130	140	150	ДЭПП	бюджет города Перми	0,0	0,0	0,0	0,0	0,0
1.3.3.1.2.3	количество проектов, по которым принято решение о предоставлении гранта	ед.	8	17	17	19	21	ДЭПП	бюджет города Перми	0,0	0,0	0,0	0,0	0,0

5. В разделе «Система программных мероприятий подпрограммы 1.4 «Развитие потребительского рынка» муниципальной программы «Экономическое развитие города Перми»:

5.1. строку 1.4.3.2.1.1 изложить в следующей редакции:

1.4.3.2.1.1	количество действующих информационных систем, обеспечивающих мониторинг стационарных ОПР	ед.	1	-	-	-	-	ДЭПП	бюджет города Перми	0,0	0,0	0,0	0,0	0,0

5.2. дополнить строкой 1.4.3.2.1.3 следующего содержания:

1.4.3.2.1.3	количество проведенных мониторингов стационарных ОПР	ед.	-	1	2	2	2	ДЭПП	бюджет города Перми	0,0	0,0	0,0	0,0	0,0

5.3. строки 1.4.4.1.1.1, 1.4.4.1.1.2 изложить в следующей редакции:

1.4.4.1.1.1	количество проведенных ярмарочных дней	ед.	187	429	206	206	206	МКУ	бюджет города Перми	8 244, 366	8 447, 847	8 461, 000	8 461, 000	8 461, 000
1.4.4.1.1.2	количество торговых мест, организованных на ярмарочных днях	ед.	3 740	5 964	4 120	4 120	4 120	МКУ	бюджет города Перми	0,0	0,0	0,0	0,0	0,0

5.4. строку «Итого по мероприятию 1.4.4.1.1, в том числе по источникам финансирования» изложить в следующей редакции:

Итого по мероприятию 1.4.4.1.1, в том числе по источникам финансирования	бюджет города Перми	8 244, 366	8 447, 847	8 461, 000	8 461, 000	8 461, 000

5.5. строки «Итого по основному мероприятию 1.4.4.1, в том числе по источникам финансирования», «Итого по задаче 1.4.4, в том числе по источникам финансирования» изложить в следующей редакции:

Итого по основному мероприятию 1.4.4.1, в том числе по источникам финансирования	бюджет города Перми	9 302, 105	10 312,760	10 416, 100	10 416,100	10 416,100
Итого по задаче 1.4.4, в том числе по источникам финансирования	бюджет города Перми	9 302, 105	10 312,760	10 416,100	10 416,100	10 416,100

5.6. строку «Всего по подпрограмме 1.4, в том числе по источникам финансирования» изложить в следующей редакции:

Всего по подпрограмме 1.4, в том числе по источникам финансирования	бюджет города Перми	17 324, 747	15 729, 512	11 727, 100	11 765, 100	11 765,100

6. В разделе «Таблица показателей конечного результата муниципальной программы «Экономическое развитие города Перми»:

6.1. строку 1.2.1 изложить в следующей редакции:

1.2.1	Задача. Содействие в развитии МЧП						
	Количество принятых решений о реализации проектов МЧП, инвестиционных проектов, претендующих на статус «Приоритетный инвестиционный проект»	ед.	1	2	3	4	5
	Объем инвестиций, привлеченных в рамках заключенных соглашений о реализации МЧП, концессионных соглашений	млн. руб.	603,2	690,6	452,0	608,8	609,2

6.2. строку 1.3.1 изложить в следующей редакции:

1.3.1	Задача. Развитие инфраструктуры для поддержки малого и среднего предпринимательства						
	Количество получателей поддержки малого и среднего предпринимательства	чел.	465	531	597	663	729
	Количество мероприятий, направленных на поддержку малого и среднего предпринимательства	ед.	108	119	130	141	152
	Количество участников мероприятий, обученных основам ведения бизнеса, финансовой грамотности и иным навыкам предпринимательской деятельности	чел.	300	400	400	450	500
	Количество объектов, включенных в перечень муниципального имущества, предназначенного для предоставления в аренду СМСП и организациям, образующим инфраструктуру поддержки СМСП и самозанятым гражданам	ед.	14	16	16	18	20

7. В приложении 1 строку 1.1.1.2.1.5 изложить в следующей редакции:

1.1.1.2.1.5	Предоставление субсидии	ДЭПП	15.11.2023	28.11.2023	количество участников конференций по направлениям: повышение производительности труда, стратегический менеджмент, инновации и цифровизация в промышленности	ед.	177	бюджет города Перми	237, 500

8. В приложении 2 строку 1.2.1.1.1.1 изложить в следующей редакции:

1.2.1.1.1.1	Рассмотрение документов по объектам муниципальной собственности города Перми в целях подготовки заключений	ДЭПП	09.01.2023	29.12.2023	количество подготовленных заключений	ед.	8	бюджет города Перми	0,0

9. В приложении 3:

9.1. строку 1.3.1.1.1.3 изложить в следующей редакции:

1.3.1.1.1.3	Проведение мероприятий по основам ведения бизнеса, финансовой грамотности и иным навыкам предпринимательской деятельности, в том числе построению бизнес-моделей	МКУ	09.01.2023	29.12.2023	количество проведенных мероприятий	ед.	45	бюджет города Перми	0,0

9.2. строку 1.3.1.1.2.1 изложить в следующей редакции:

1.3.1.1.2.1	Организация и проведение заседаний Координационного совета по развитию СМСП	ДЭПП	09.01.2023	29.12.2023	количество проведенных заседаний	ед.	2	бюджет города Перми	0,0

9.3. строку 1.3.1.1.2.3 изложить в следующей редакции

1.3.1.1.2.3	Направление информаций для размещения на региональных информационных ресурсах, в том числе в разделе «Управляем вместе для бизнеса» интерактивного портала «Управляем вместе»	ДЭПП	09.01.2023	29.12.2023	количество направленных информаций	ед.	2	бюджет города Перми	0,0

9.4. строки 1.3.1.3., 1.3.1.3.1, 1.3.1.3.1.1, 1.3.1.3.1.2, «Итого по мероприятию 1.3.1.3.1, в том числе по источникам финансирования», «Итого по основному мероприятию 1.3.1.3, в том числе по источникам финансирования» признать утратившими силу;

9.5. строку 1.3.2.1.1.2 изложить в следующей редакции:

1.3.2.1.1.2	Проведение онлайн-мероприятий	МКУ	09.01.2023	29.12.2023	количество проведенных онлайн-мероприятий	ед.	85	бюджет города Перми	0,0
		МКУ	09.01.2023	29.12.2023	количество просмотров онлайн-мероприятий	ед.	45 000	бюджет города	0,0

9.6. строки 1.3.3.1.2.1, 1.3.3.1.2.2 изложить в следующей редакции:

1.3.3.1.2.1	Заключение муниципальных контрактов на проведение семинаров в области инноваций и промышленного производства в рамках участия в федеральных программах	ДЭПП	09.01.2023	30.03.2023	количество заключенных муниципальных контрактов	ед.	1	бюджет города Перми	0,0
		ДЭПП	01.04.2023	29.12.2023	количество проведенных семинаров	ед.	10	бюджет города Перми	200, 000
		ДЭПП	01.04.2023	29.12.2023	количество участников семинаров	чел.	205	бюджет города Перми	0,0
1.3.3.1.2.2	Мониторинг проектов, по которым принято решение о предоставлении гранта победителям федеральных конкурсов	ДЭПП	01.04.2023	29.12.2023	количество проектов, по которым принято решение о предоставлении гранта	ед.	17	бюджет города Перми	0,0

10. В приложении 4:

10.1. строки 1.4.4.1.1.2, «Итого по мероприятию 1.4.4.1.1, в том числе по источникам финансирования» изложить в следующей редакции:

1.4.4.1.1.2	Организация и проведение ярмарочных дней	МКУ	01.01.2023	31.12.2023	количество проведенных ярмарочных дней	ед.	429	бюджет города Перми	8 447,847
		МКУ	01.01.2023	31.12.2023	количество торговых мест, организованных на ярмарочных днях	ед.	5 964	бюджет города Перми	0,0
Итого по мероприятию 1.4.4.1.1, в том числе по источникам финансирования								бюджет города Перми	8 447,847

10.2. строки «Итого по основному мероприятию 1.4.4.1, в том числе по источникам финансирования», «Итого по задаче 1.4.4, в том числе по источникам финансирования», «Всего по подпрограмме 1.4, в том числе по источникам финансирования» изложить в следующей редакции:

Итого по основному мероприятию 1.4.4.1. в том числе по источникам финансирования	бюджет города Перми	10 312,760
Итого по задаче 1.4.4, в том числе по источникам финансирования	бюджет города Перми	10 312,760
Всего по подпрограмме 1.4, в том числе по источникам финансирования	бюджет города Перми	15 729,512

АДМИНИСТРАЦИЯ ГОРОДА ПЕРМИ
ПОСТАНОВЛЕНИЕ

27.11.2023 № 1306

О внесении изменений в Методику расчета нормативных затрат по содержанию имущества и обеспечению деятельности общественных центров города Перми, утвержденную постановлением администрации города Перми от 14.12.2011 № 845

В целях актуализации правовой базы администрации города Перми
администрация города Перми ПОСТАНОВЛЯЕТ:

1. Внести в Методику расчета нормативных затрат по содержанию имущества и обеспечению деятельности общественных центров города Перми, утвержденную постановлением администрации города Перми от 14 декабря 2011 г. № 845 (в ред. от 01.08.2012 № 424, от 12.08.2013 № 647, от 01.10.2013 № 800, от 25.03.2014 № 194, от 16.12.2014 № 987, от 12.08.2015 № 558, от 15.10.2015 № 779, от 08.12.2015 № 1034, от 05.09.2016 № 646, от 17.10.2016 № 856, от 02.02.2017 № 69, от 27.04.2017 № 325, от 19.10.2017 № 882, от 03.04.2018 № 201, от 14.09.2018 № 605, от 22.10.2019 № 766, от 14.07.2020 № 611, от 09.10.2020 № 948, от 25.02.2021 № 107, от 21.07.2021 № 534, от 28.09.2021 № 769, от 15.07.2022 № 608, от 22.08.2022 № 702, от 20.02.2023 № 130, от 09.10.2023 № 949), следующие изменения:

1.1. в разделе 3 в абзаце четвертом слова «(либо индекс роста доходов)» исключить;

1.2. в разделе 5 в абзаце пятом пункта 5.4 после слов «проектно-сметной документации» дополнить словами «, по проведению экспертизы технического состояния»;

1.3. в разделе 6 абзац четвертый признать утратившим силу;

1.4. в приложении в таблице 4 строку:

Услуги, приобретаемые на основании муниципальных контрактов с физическими и юридическими лицами (услуги по разработке проектно-сметной документации для планируемых ремонтных работ)	руб.	

изложить в следующей редакции:

Услуги, приобретаемые на основании муниципальных контрактов с физическими и юридическими лицами (услуги по разработке проектно-сметной документации, по проведению экспертизы технического состояния для планируемых ремонтных работ)	руб.	

2. Настоящее постановление вступает в силу со дня официального опубликования в печатном средстве массовой информации «Официальный бюллетень органов местного самоуправления муниципального образования город Пермь».

3. Управлению по общим вопросам администрации города Перми обеспечить опубликование настоящего постановления в печатном средстве массовой информации «Официальный бюллетень органов местного самоуправления муниципального образования город Пермь».

4. Информационно-аналитическому управлению администрации города Перми обеспечить опубликование (обнародование) настоящего постановления на официальном сайте муниципального образования город Пермь в информационно-телекоммуникационной сети Интернет.

5. Контроль за исполнением настоящего постановления возложить на исполняющего обязанности заместителя главы администрации города Перми Трошкова С.В.

Глава города Перми Э.О. Соснин

АДМИНИСТРАЦИЯ ГОРОДА ПЕРМИ
ПОСТАНОВЛЕНИЕ

27.11.2023 № 1307

Об установлении публичного сервитута для прохода на часть земельного участка с кадастровым номером 59:01:1717038:5, расположенного по адресу: г. Пермь, Кировский район

На основании статьи 23 Земельного кодекса Российской Федерации, Устава города Перми, Порядка установления публичных сервитутов в городе Перми, утвержденного решением Пермской городской Думы от 18 декабря 2012 г. № 284, заявления муниципального казенного учреждения «Пермблагоустройство» от 12 сентября 2023 г. № 059-24/1-01-13-Вн-267 в целях обеспечения прохода
администрация города Перми ПОСТАНОВЛЯЕТ:

1. Установить постоянный публичный сервитут в целях обеспечения прохода на часть земельного участка площадью 402 кв. м, входящую в границы земельного участка с кадастровым номером 59:01:1717038:5 площадью 7142 кв. м, расположенного по адресу: Пермский край, г. Пермь, р-н Кировский, ул. Кировоградская, 12/2, с категорией земель: земли населенных пунктов, с видом разрешенного использования «жилой дом», находящегося в общей долевой собственности собственников помещений в многоквартирном доме, расположенном по адресу: Пермский край, г. Пермь, р-н Кировский, ул. Кировоградская, 12/2, согласно приложению к настоящему постановлению.

2. Департаменту земельных отношений администрации города Перми обеспечить направление:

2.1. сведений, изложенных в пункте 1 настоящего постановления, в федеральный орган исполнительной власти, осуществляющий государственный кадастровый учет и государственную регистрацию прав, в порядке, установленном действующим законодательством;

2.2. копии настоящего постановления в течение 5 рабочих дней со дня его официального опубликования инициатору установления публичного сервитута – муниципальному казенному учреждению «Пермблагоустройство»;

2.3. обществу с ограниченной ответственностью ООО «УК «ЮКОМ», осуществляющему управление многоквартирным домом, расположенным по адресу: г. Пермь, Кировский район, ул. Кировоградская, д. 12/2 и находящимся на земельном участке с кадастровым номером 59:01:1717038:5;

2.4. департаменту градостроительства и архитектуры администрации города Перми для размещения настоящего постановления в государственной информационной системе обеспечения градостроительной деятельности с функциями автоматизированной информационно-аналитической поддержки осуществления полномочий в области градостроительной деятельности Пермского края.

3. Настоящее постановление вступает в силу со дня официального опубликования в печатном средстве массовой информации «Официальный бюллетень органов местного самоуправления муниципального образования город Пермь».

4. Управлению по общим вопросам администрации города Перми обеспечить опубликование настоящего постановления в печатном средстве массовой информации «Официальный бюллетень органов местного самоуправления муниципального образования город Пермь».

5. Информационно-аналитическому управлению администрации города Перми обеспечить опубликование (обнародование) настоящего постановления на официальном сайте муниципального образования город Пермь в информационно-телекоммуникационной сети Интернет.

6. Контроль за исполнением настоящего постановления возложить на первого заместителя главы администрации города Перми Андрианову О.Н.

Глава города Перми Э.О. Соснин

Приложение
к постановлению администрации
города Перми
от 27.11.2023 № 1307

ОПИСАНИЕ МЕСТОПОЛОЖЕНИЯ ГРАНИЦ

публичный сервитут в отношении земельного участка с кадастровым номером 59:01:1717038:5.
(наименование объекта, местоположение границ которого описано (далее - объект))

Раздел 1

Сведения об объекте		
№ п/п	Характеристики объекта	Описание характеристик
1	2	3
1	Местоположение объекта	Пермский край, г. Пермь, ул. Сибирская
2	Площадь объекта +/- величина погрешности определения площади (Р+/- Дельта Р)	402 кв.м ± 4 кв.м
3	Иные характеристики объекта	публичный сервитут, цель -капитальный ремонт сквера на набережной реки Камы(набережная реки Камы от ул. Чистопольской до ул. Шишкина , срок - бессрочно

Раздел 2

Сведения о местоположении границ объекта					
1. Система координат МСК-59, зона 2					
2. Сведения о характерных точках границ объекта					
Обозначение характерных точек границ	Координаты, м		Метод определения координат характерной точки	Средняя квадратическая погрешность положения характерной точки (M_t), м	Описание обозначения точки на местности (при наличии)
	X	Y			
1	2	3	4	5	6
1	516183.68	2214490.16	Метод спутниковых геодезических измерений (определений)	0.10	–
2	516182.93	2214491.13	Метод спутниковых геодезических измерений (определений)	0.10	–
3	516177.37	2214486.42	Метод спутниковых геодезических измерений (определений)	0.10	–
4	516089.64	2214412.06	Метод спутниковых геодезических измерений (определений)	0.10	–
5	516081.01	2214404.76	Метод спутниковых геодезических измерений (определений)	0.10	–
6	516081.48	2214404.22	Метод спутниковых геодезических измерений (определений)	0.10	–
7	516096.74	2214417.18	Метод спутниковых геодезических измерений (определений)	0.10	–
8	516098.85	2214416.99	Метод спутниковых геодезических измерений (определений)	0.10	–
9	516100.83	2214414.63	Метод спутниковых геодезических измерений (определений)	0.10	–
10	516102.63	2214416.13	Метод спутниковых геодезических измерений (определений)	0.10	–
11	516100.60	2214418.45	Метод спутниковых геодезических измерений (определений)	0.10	–
12	516100.79	2214420.56	Метод спутниковых геодезических измерений (определений)	0.10	–
13	516108.86	2214427.33	Метод спутниковых геодезических измерений (определений)	0.10	–

14	516111.52	2214423.95	Метод спутниковых геодезических измерений (определений)	0.10	–
15	516120.24	2214430.98	Метод спутниковых геодезических измерений (определений)	0.10	–
16	516119.40	2214431.99	Метод спутниковых геодезических измерений (определений)	0.10	–
17	516131.72	2214442.30	Метод спутниковых геодезических измерений (определений)	0.10	–
18	516133.44	2214440.24	Метод спутниковых геодезических измерений (определений)	0.10	–
19	516135.40	2214441.96	Метод спутниковых геодезических измерений (определений)	0.10	–
20	516133.96	2214443.65	Метод спутниковых геодезических измерений (определений)	0.10	–
21	516135.53	2214444.93	Метод спутниковых геодезических измерений (определений)	0.10	–
22	516136.88	2214443.30	Метод спутниковых геодезических измерений (определений)	0.10	–
23	516138.76	2214445.16	Метод спутниковых геодезических измерений (определений)	0.10	–
24	516137.27	2214446.95	Метод спутниковых геодезических измерений (определений)	0.10	–
25	516148.54	2214456.38	Метод спутниковых геодезических измерений (определений)	0.10	–
26	516150.64	2214453.87	Метод спутниковых геодезических измерений (определений)	0.10	–
27	516159.90	2214461.92	Метод спутниковых геодезических измерений (определений)	0.10	–
28	516155.89	2214466.70	Метод спутниковых геодезических измерений (определений)	0.10	–
29	516176.19	2214483.84	Метод спутниковых геодезических измерений (определений)	0.10	–
30	516176.03	2214484.05	Метод спутниковых геодезических измерений (определений)	0.10	–
31	516180.94	2214488.23	Метод спутниковых	0.10	–

			геодезических измерений (определений)		
32	516181.15	2214488.00	Метод спутниковых геодезических измерений (определений)	0.10	–
1	516183.68	2214490.16	Метод спутниковых геодезических измерений (определений)	0.10	–

3. Сведения о характерных точках части (частей) границы объекта

Обозначение характерных точек части границы	Координаты, м		Метод определения координат характерной точки	Средняя квадратическая погрешность положения характерной точки (M_t), м	Описание обозначения точки на местности (при наличии)
	X	Y			
1	2	3	4	5	6
–	–	–	–	–	–

Текстовое описание местоположения границ объекта		
Прохождение границы		Описание прохождения границы
от точки	до точки	
1	2	3
1	2	–
2	3	–
3	4	–
4	5	–
5	6	–
6	7	–
7	8	–
8	9	–
9	10	–
10	11	–
11	12	–
12	13	–
13	14	–
14	15	–
15	16	–
16	17	–
17	18	–
18	19	–
19	20	–
20	21	–
21	22	–
22	23	–
23	24	–
24	25	–
25	26	–
26	27	–
27	28	–
28	29	–
29	30	–
30	31	–
31	32	–
32	1	–

Схема расположения границ публичного сервитута

Объект: «Капитальный ремонт сквера на набережной реки Камы (набережная реки Камы от ул. Чистопольской до ул. Шишкина)»
Местоположение: Пермский край, г. Пермь, ул. Кировоградская, 12/2
Площадь публичного сервитута -802 кв.м.

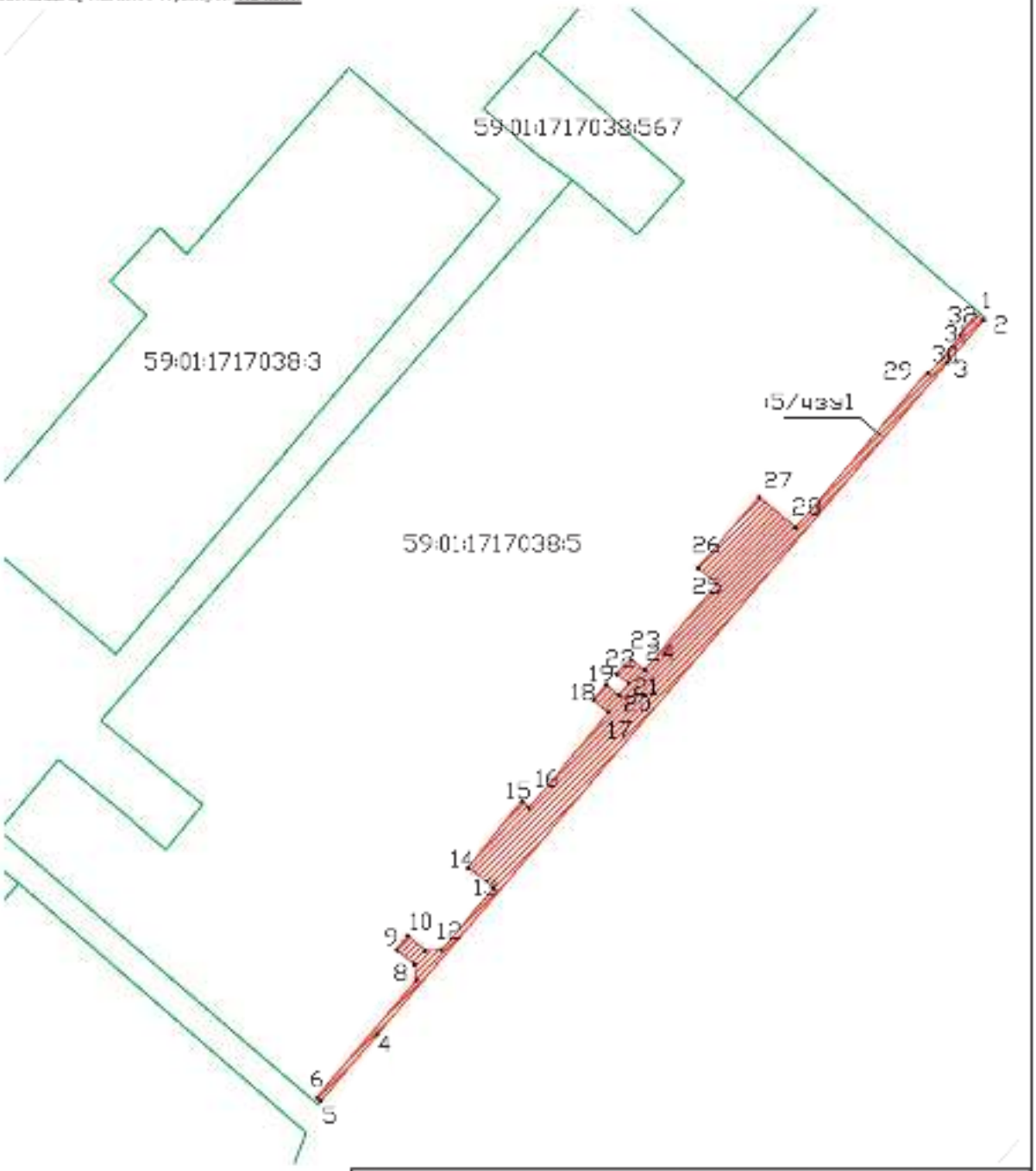

Масштаб 1:500

Условные обозначения:	
:ЗУ1	- условный номер земельного участка
	- граница публичного сервитута
	- существующая часть границы, имеющиеся в ГКН сведения о которой достаточны для определения ее местоположения
:615	- номер земельного участка в кадастровом квартале
59:01:1717038	- номер кадастрового квартала
	- граница кадастрового квартала
●	- поворотная точка

Лист 1

Схема расположения границ публичного сервитута

Объект: «Капитальный ремонт сквера на набережной реки Камы (набережная реки Камы от ул. Чистопольской до ул. Шпикина)»
Местоположение: Пермский край, г. Пермь, ул. Кировоградская, 12/2
Площадь публичного сервитута 402 кв.м.

Каталог координат в МСК 59

:ЗУ1(1)		
№ точки	Y	X
1	516183,68	2214491,16
2	516182,93	2214491,13
3	516177,37	2214486,42
4	516089,64	2214412,06
5	516081,01	2214404,75
6	516081,46	2214404,22
7	516096,74	2214417,18
8	516098,85	2214416,99
9	516100,83	2214414,63
10	516102,63	2214416,13
11	516100,60	2214418,45
12	516100,75	2214420,56
13	516100,06	2214427,33
14	516111,58	2214430,65
15	516120,84	2214430,98
16	516119,40	2214431,99
17	516130,72	2214440,30
18	516133,44	2214440,74
19	516135,40	2214441,96
20	516133,96	2214443,65
21	516135,50	2214444,93
22	516136,88	2214443,30
23	516138,76	2214445,16
24	516137,27	2214446,95
25	516148,54	2214456,38
26	516150,64	2214453,87
27	516159,30	2214461,92
28	516155,89	2214466,70
29	516176,19	2214483,64
30	516176,03	2214484,03
31	516180,94	2214488,23
32	516180,35	2214488,20

Лист 2

АДМИНИСТРАЦИЯ ГОРОДА ПЕРМИ
ПОСТАНОВЛЕНИЕ

27.11.2023 № 1308

О внесении изменений в приложение 1 к Порядку предоставления торговых мест в торговых прилавках физическим лицам, занимающимся садоводством, огородничеством, реализующим собственно выращенную продукцию, собственно собранные дикоросы, а также изготовленные ими товары народных промыслов, на территории города Перми, утвержденному постановлением администрации города Перми от 19.08.2021 № 613

В соответствии с Федеральным законом от 06 октября 2003 г. № 131-ФЗ «Об общих принципах организации местного самоуправления в Российской Федерации», постановлением Правительства Пермского края от 28 ноября 2017 г. № 966-п «Об утверждении Порядка разработки и утверждения схемы размещения нестационарных торговых объектов», Уставом города Перми, в целях актуализации правовых актов администрации города Перми
администрация города Перми ПОСТАНОВЛЯЕТ:

1. Внести изменения в приложение 1 к Порядку предоставления торговых мест в торговых прилавках физическим лицам, занимающимся садоводством, огородничеством, реализующим собственно выращенную продукцию, собственно собранные дикоросы, а также изготовленные ими товары народных промыслов, на территории города Перми, утвержденному постановлением администрации города Перми от 19 августа 2021 г. № 613 (в ред. от 13.01.2022 № 11, от 22.08.2022 № 704, от 14.11.2022 № 1151, от 09.06.2023 № 480), изложив дислокацию размещения торговых мест в торговых прилавках, имеющих адресный ориентир: г. Пермь, ул. Карпинского, 36, в редакции согласно приложению к настоящему постановлению.

2. Настоящее постановление вступает в силу со дня официального опубликования в печатном средстве массовой информации «Официальный бюллетень органов местного самоуправления муниципального образования город Пермь».

3. Управлению по общим вопросам администрации города Перми обеспечить опубликование настоящего постановления в печатном средстве массовой информации «Официальный бюллетень органов местного самоуправления муниципального образования город Пермь».

4. Информационно-аналитическому управлению администрации города Перми обеспечить опубликование (обнародование) настоящего постановления на официальном сайте муниципального образования город Пермь в информационно-телекоммуникационной сети Интернет.

5. Контроль за исполнением настоящего постановления возложить на исполняющего обязанности заместителя главы администрации города Перми Фурман Я.В.

Глава города Перми Э.О. Соснин

Приложение
к постановлению администрации
города Перми
от 27.11.2023 № 1308

ДИСЛОКАЦИЯ
размещения торговых мест в торговых прилавках, имеющих адресный ориентир: г. Пермь, ул. Стахановская, 19/1

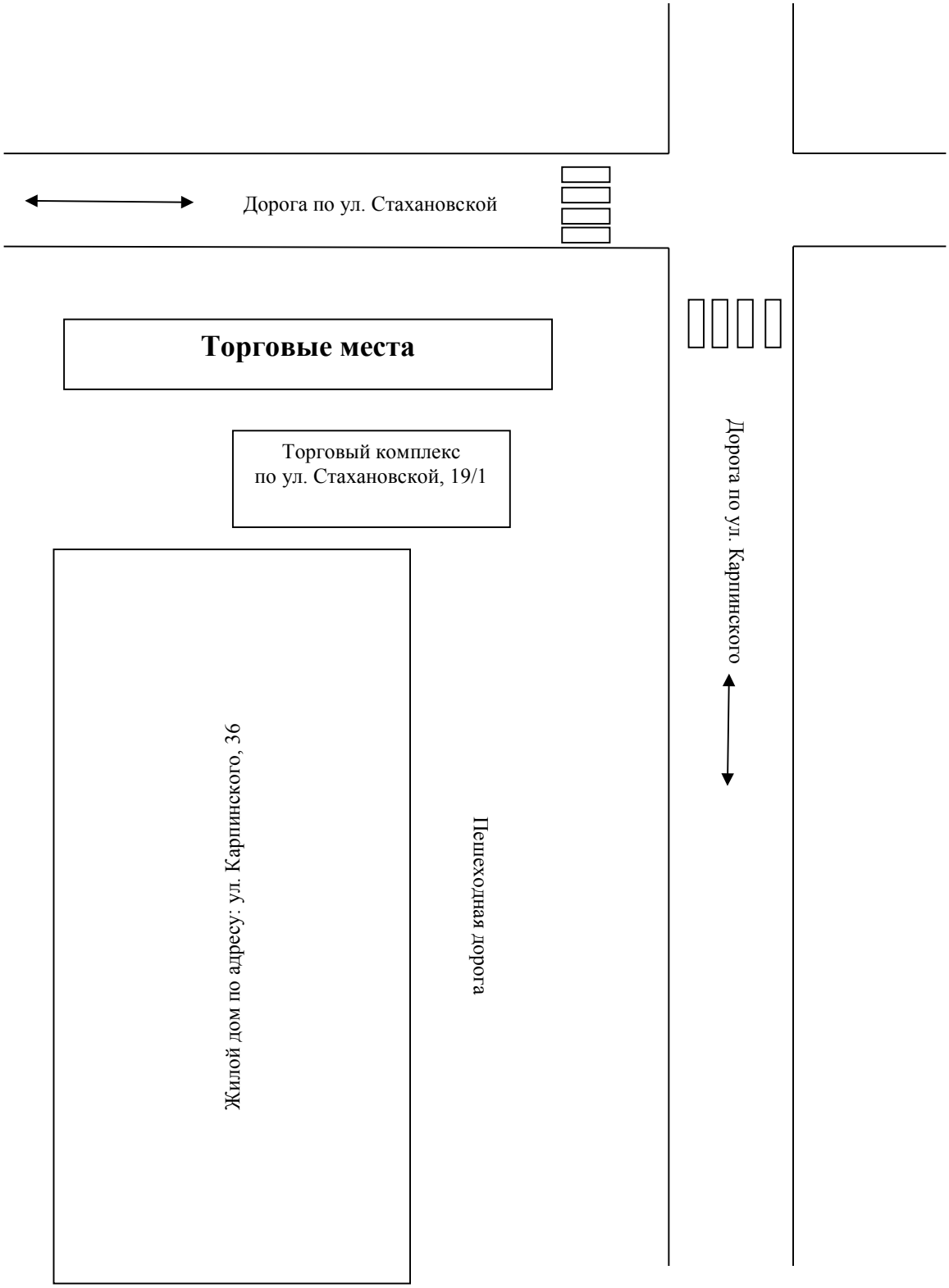

АДМИНИСТРАЦИЯ ГОРОДА ПЕРМИ
ПОСТАНОВЛЕНИЕ

27.11.2023 № 1309

Об установлении публичного сервитута для прохода в Ленинском районе города Перми

На основании статьи 23 Земельного кодекса Российской Федерации, Устава города Перми, Порядка установления публичных сервитутов в городе Перми, утвержденного решением Пермской городской Думы от 18 декабря 2012 г. № 284, заявления администрации Ленинского района города Перми от 20 сентября 2023 г. № 059-26-01-16/3-217 в целях обеспечения беспрепятственного прохода
администрация города Перми ПОСТАНОВЛЯЕТ:

1. Установить постоянный публичный сервитут в целях обеспечения беспрепятственного прохода согласно приложению к настоящему постановлению:

1.1. на часть земельного участка площадью 42 кв. м, входящую в границы земельного участка с кадастровым номером 59:01:0000000:1290, площадью 84 262 кв. м, расположенного по адресу: Пермский край, г. Пермь, Дзержинский и Ленинский районы, улица Луначарского от улицы Плеханова до улицы Николая Островского, с категорией земель: земли населенных пунктов, с видом разрешенного использования «для капитального ремонта автомобильной дороги», находящегося в собственности муниципального образования город Пермь и предоставленного в постоянное (бессрочное) пользование муниципальному казенному учреждению «Пермблагоустройство» (ИНН: 5902293435);

1.2. на часть земельного участка площадью 167 кв. м, входящую в границы земельного участка с кадастровым номером 59:01:4410132:3, площадью 2 540,98 кв. м, расположенного по адресу: Пермский край, г. Пермь, Ленинский район, ул. Луначарского, 103, с категорией земель: земли населенных пунктов, с видом разрешенного использования «под многоквартирный жилой дом», находящегося в общей долевой собственности собственников помещений в многоквартирном доме, расположенном по адресу: Пермский край, г. Пермь, Ленинский район, ул. Луначарского, д. 103.

2. Департаменту земельных отношений администрации города Перми обеспечить направление:

2.1. сведений, изложенных в пункте 1 настоящего постановления, в федеральный орган исполнительной власти, осуществляющий государственный кадастровый учет и государственную регистрацию прав, в порядке, установленном действующим законодательством;

2.2. копии настоящего постановления в течение 5 рабочих дней со дня его официального опубликования:

2.2.1. инициатору установления публичного сервитута – администрации Ленинского района города Перми;

2.2.2. землепользователю земельного участка с кадастровым номером 59:01:0000000:1290 – муниципальному казенному учреждению «Пермблагоустройство»;

2.2.3. товариществу собственников жилья «Луначарского 103», осуществляющему управление многоквартирным домом, расположенным по адресу: г. Пермь, Ленинский район, ул. Луначарского, д. 103 и находящимся на земельном участке с кадастровым номером 59:01:4410132:3;

2.2.4. департаменту градостроительства и архитектуры администрации города Перми для размещения настоящего постановления в государственной информационной системе обеспечения градостроительной деятельности с функциями автоматизированной информационно-аналитической поддержки осуществления полномочий в области градостроительной деятельности Пермского края.

3. Настоящее постановление вступает в силу со дня официального опубликования в печатном средстве массовой информации «Официальный бюллетень органов местного самоуправления муниципального образования город Пермь».

4. Управлению по общим вопросам администрации города Перми обеспечить опубликование настоящего постановления в печатном средстве массовой информации «Официальный бюллетень органов местного самоуправления муниципального образования город Пермь».

5. Информационно-аналитическому управлению администрации города Перми обеспечить опубликование (обнародование) настоящего постановления на официальном сайте муниципального образования город Пермь в информационно-телекоммуникационной сети Интернет.

6. Контроль за исполнением настоящего постановления возложить на первого заместителя главы администрации города Перми Андрианову О.Н.

Глава города Перми Э.О. Соснин

Приложение
к постановлению администрации
города Перми
от 27.11.2023 № 1309

ГРАФИЧЕСКОЕ ОПИСАНИЕ МЕСТОПОЛОЖЕНИЯ ГРАНИЦ ПУБЛИЧНОГО СЕРВИТУТА

СХЕМА РАСПОЛОЖЕНИЯ ГРАНИЦ ПУБЛИЧНОГО СЕРВИТУТА

Российская Федерация, Пермский край, г.о. Пермский, г. Пермь
Дзержинский и Ленинский районы, улица Луначарского от улицы Плеханова до улицы Николая Островского
Земельный участок с кадастровым номером 59:01:0000000:12901
Российская Федерация, Пермский край, г.о. Пермский, г. Пермь
Ленинский район, ул. Луначарского, 103
Земельный участок с кадастровым номером 59:01:4410162:63

МСК-59, зона 2

Условные обозначения:

N 1:500

- проектные границы публичного сервитута
- границы земельного участка
- границы ЗУ
- [illegible]
- [illegible]
- [illegible]
- прочие линии

Документ создан в ГИС Земельный портал на 059-2211-01-2139-10/4 от 12.10.2023. Исполнитель: Жданова Ю.В.
Ответственный: [illegible]

ОПИСАНИЕ ГРАНИЦ ПУБЛИЧНОГО СЕРВИТУТА

Российская Федерация, Пермский край, г.о. Пермский, г. Пермь,
Дзержинский и Ленинский районы, улица Луначарского от улицы Плеханова до улицы Николая Островского
(земельный участок с кадастровым номером 59:01:0000000:1290);
Российская Федерация, Пермский край, г.о. Пермский, г. Пермь,
Ленинский район, ул. Луначарского, 103
(земельный участок с кадастровым номером 59:01:4410132:3)

МСК-59, зона 2

№ п/п	X	Y	Метод определения координат	Средняя квадратическая погрешность определения координат
1	517033.20	2230495.98	Геодезический метод	0.10
2	517033.05	2230497.90	Геодезический метод	0.10
3	517032.90	2230498.76	Геодезический метод	0.10
4	517031.34	2230502.27	Геодезический метод	0.10
5	517030.65	2230503.35	Геодезический метод	0.10
6	517029.57	2230504.18	Геодезический метод	0.10
7	517027.06	2230505.28	Геодезический метод	0.10
8	517024.60	2230505.98	Геодезический метод	0.10
9	517022.84	2230506.38	Геодезический метод	0.10
10	517021.22	2230506.46	Геодезический метод	0.10
11	517019.65	2230506.39	Геодезический метод	0.10
12	517018.09	2230505.91	Геодезический метод	0.10
13	517016.87	2230504.93	Геодезический метод	0.10
14	517015.70	2230503.38	Геодезический метод	0.10
15	516991.30	2230511.54	Геодезический метод	0.10
16	516992.94	2230517.12	Геодезический метод	0.10
17	516990.93	2230517.78	Геодезический метод	0.10
18	516989.20	2230512.24	Геодезический метод	0.10
19	516986.37	2230513.11	Геодезический метод	0.10
20	516985.65	2230510.70	Геодезический метод	0.10
21	516990.22	2230509.25	Геодезический метод	0.10
22	517014.78	2230501.31	Геодезический метод	0.10
23	517017.40	2230500.57	Геодезический метод	0.10
24	517024.80	2230498.12	Геодезический метод	0.10
25	517027.84	2230496.11	Геодезический метод	0.10
26	517032.87	2230494.65	Геодезический метод	0.10
1	517033.20	2230495.98	Геодезический метод	0.10

АДМИНИСТРАЦИЯ ГОРОДА ПЕРМИ
ПОСТАНОВЛЕНИЕ

27.11.2023 № 1310

О внесении изменений в состав проектного офиса «Муниципальный центр управления города Перми», утвержденный постановлением администрации города Перми от 05.08.2022 № 659 «О создании проектного офиса «Муниципальный центр управления города Перми»

В целях актуализации правовых актов администрации города Перми
администрация города Перми ПОСТАНОВЛЯЕТ:

1. Внести изменения в состав проектного офиса «Муниципальный центр управления города Перми», утвержденный постановлением администрации города Перми от 05 августа 2022 г. № 659 «О создании проектного офиса «Муниципальный центр управления города Перми», изложив в редакции согласно приложению к настоящему постановлению.

2. Настоящее постановление вступает в силу со дня официального опубликования в печатном средстве массовой информации «Официальный бюллетень органов местного самоуправления муниципального образования город Пермь».

3. Управлению по общим вопросам администрации города Перми обеспечить опубликование настоящего постановления в печатном средстве массовой информации «Официальный бюллетень органов местного самоуправления муниципального образования город Пермь».

4. Информационно-аналитическому управлению администрации города Перми обеспечить опубликование (обнародование) настоящего постановления на официальном сайте муниципального образования город Пермь в информационно-телекоммуникационной сети Интернет.

5. Контроль за исполнением настоящего постановления возложить на исполняющего обязанности заместителя главы администрации города Перми Трошкова С.В.

Глава города Перми Э.О. Соснин

Приложение
к постановлению администрации
города Перми
от 27.11.2023 № 1310

СОСТАВ
проектного офиса «Муниципальный центр управления города Перми»

№	Должность	Роль в проектном офисе
1	2	3
1	Заместитель главы администрации города Перми	куратор проектного офиса, руководитель функционально-целевого блока «Общественные связи города»
2	Начальник информационно-аналитического управления администрации города Перми	руководитель проектного офиса
3	Первый заместитель главы администрации города Перми	руководитель функционально-целевого блока «Развитие территории и земельно-имущественные отношения»
4	Заместитель главы администрации города Перми	руководитель функционально-целевого блока «Управление планированием и финансами»
5	Заместитель главы администрации города Перми	руководитель функционально-целевого блока «Городское хозяйство»

1	2	3
6	Заместитель главы администрации города Перми	руководитель функционально-целевого блока «Социальная сфера»
7	Заместитель главы администрации города Перми	руководитель функционально-целевого блока «Развитие инфраструктуры»
8	Заместитель главы администрации города Перми	руководитель функционально-целевого блока «Общественная безопасность города»
9	Руководитель аппарата администрации города Перми	руководитель функционально-целевого блока «Административно-управленческий»
10	Глава администрации Дзержинского района города Перми	руководитель территориального органа администрации города Перми
11	Глава администрации Индустриального района города Перми	руководитель территориального органа администрации города Перми
12	Глава администрации Кировского района города Перми	руководитель территориального органа администрации города Перми
13	Глава администрации Ленинского района города Перми	руководитель территориального органа администрации города Перми
14	Глава администрации Мотовилихинского района города Перми	руководитель территориального органа администрации города Перми
15	Глава администрации Орджоникидзевского района города Перми	руководитель территориального органа администрации города Перми
16	Глава администрации Свердловского района города Перми	руководитель территориального органа администрации города Перми
17	Глава администрации поселка Новые Ляды города Перми	руководитель территориального органа администрации города Перми
18	Начальник отдела по работе с социальными сетями информационно-аналитического управления администрации города Перми	ответственный за работу в системах «Инцидент менеджмент», Модуль «Мониторинг социальных сетей»
19	Начальник отдела по работе с обращениями граждан администрации города Перми	ответственный за координацию работы в проекте «Управляем вместе», цифровой платформе обратной связи «Госуслуги. Решаем вместе», с обращениями граждан в соответствии с Федеральным законом № 59-ФЗ*
20	Начальник управления по общим вопросам администрации города Перми	ответственный за координацию работы с обращениями юридических лиц в соответствии с Федеральным законом № 59-ФЗ*

* Федеральный закон от 02 мая 2006 г. № 59-ФЗ «О порядке рассмотрения обращений граждан Российской Федерации».

АДМИНИСТРАЦИЯ ГОРОДА ПЕРМИ
ПОСТАНОВЛЕНИЕ

27.11.2023 № 1311

О внесении изменений в Положение о системе оплаты труда работников муниципального учреждения в сфере организации наружного освещения территории общего пользования города Перми, утвержденное постановлением администрации города Перми от 21.10.2022 № 1057

В соответствии с Трудовым кодексом Российской Федерации, Федеральным законом от 06 октября 2003 г. № 131-ФЗ «Об общих принципах организации местного самоуправления в Российской Федерации», Уставом города Перми, решением Пермской городской Думы от 22 сентября 2009 г. № 209 «Об утверждении Положения об оплате труда работников муниципальных учреждений города Перми»
администрация города Перми ПОСТАНОВЛЯЕТ:

1. Внести в Положение о системе оплаты труда работников муниципального учреждения в сфере организации наружного освещения территории общего пользования города Перми, утвержденное постановлением администрации города Перми от 21 октября 2022 г. № 1057 (в ред. от 09.12.2022 № 1270, от 26.12.2022 № 1364, от 31.08.2023 № 778, от 08.11.2023 № 1215), следующие изменения:

1.1. в приложении 1:

1.1.1. строку 13 таблицы 2 признать утратившей силу;

1.1.2. строку 1 таблицы 4 изложить в следующей редакции:

1	Заместитель главного инженера	33 292

1.1.3. строку 1 таблицы 4 изложить в следующей редакции:

1	Заместитель главного инженера	34 923

1.1.4. строку 6 таблицы 4 изложить в следующей редакции:

6	Специалист отдела закупок	21 652

1.1.5. строку 6 таблицы 4 изложить в следующей редакции:

6	Специалист отдела закупок	22 713

1.2. в приложении 2 строку 2 изложить в следующей редакции:

2	Сотрудники учреждения, за исключением руководителя	12,0	0,8	24,2	4,6	2,0	39,0

2. Настоящее постановление вступает в силу с 01 декабря 2023 г., но не ранее дня официального опубликования в печатном средстве массовой информации «Официальный бюллетень органов местного самоуправления муниципального образования город Пермь», за исключением:

пункта 1.2, который вступает в силу с 01 января 2024 г.;

пунктов 1.1.3, 1.1.5, которые вступают в силу с 01 октября 2024 г.

3. Управлению по общим вопросам администрации города Перми обеспечить опубликование настоящего постановления в печатном средстве массовой информации «Официальный бюллетень органов местного самоуправления муниципального образования город Пермь».

4. Информационно-аналитическому управлению администрации города Перми обеспечить опубликование (обнародование) настоящего постановления на официальном сайте муниципального образования город Пермь в информационно-телекоммуникационной сети Интернет.

5. Контроль за исполнением настоящего постановления возложить на заместителя главы администрации города Перми Галиханова Д.К.

Глава города Перми Э.О. Соснин

АДМИНИСТРАЦИЯ ГОРОДА ПЕРМИ
ПОСТАНОВЛЕНИЕ

27.11.2023 № 1312

О внесении изменений в приложение 2 к Порядку определения объема и условий предоставления субсидий на иные цели бюджетным и автономным учреждениям, подведомственным комитету по физической культуре и спорту администрации города Перми, на повышение фонда оплаты труда, утвержденному постановлением администрации города Перми от 28.09.2021 № 766

В соответствии с абзацем вторым пункта 1 статьи 78.1 Бюджетного кодекса Российской Федерации, постановлением Правительства Российской Федерации от 22 февраля 2020 г. № 203 «Об общих требованиях к нормативным правовым актам и муниципальным правовым актам, устанавливающим порядок определения объема и условия предоставления бюджетным и автономным учреждениям субсидий на иные цели»
администрация города Перми ПОСТАНОВЛЯЕТ:

1. Внести изменения в приложение 2 к Порядку определения объема и условий предоставления субсидий на иные цели бюджетным и автономным учреждениям, подведомственным комитету по физической культуре и спорту администрации города Перми, на повышение фонда оплаты труда, утвержденному постановлением администрации города Перми от 28 сентября 2021 г. № 766 (в ред. от 13.04.2022 № 277, от 15.06.2022 № 477, от 24.08.2022 № 708, от 18.10.2022 № 964, от 20.10.2022 № 1040, от 12.12.2022 № 1275, от 29.12.2022 № 1420, от 30.12.2022 № 1426, от 20.02.2023 № 129, от 20.06.2023 № 512, от 25.08.2023 № 771, от 28.09.2023 № 920, от 13.10.2023 № 978, от 13.10.2023 № 992, от 13.10.2023 № 1046), изложив строку 26 в следующей редакции:

26	МАУ ДО «СШ «Спартак» г. Перми	145,076	145,076	0,000

2. Внести изменения в приложение 2 к Порядку определения объема и условий предоставления субсидий на иные цели бюджетным и автономным учреждениям, подведомственным комитету по физической культуре и спорту администрации города Перми, на повышение фонда оплаты труда, утвержденному постановлением администрации города Перми от 28 сентября 2021 г. № 766 (в ред. от 13.04.2022 № 277, от 15.06.2022 № 477, от 24.08.2022 № 708, от 18.10.2022 № 964, от 20.10.2022 № 1040, от 12.12.2022 № 1275, от 29.12.2022 № 1420, от 30.12.2022 № 1426, от 20.02.2023 № 129, от 20.06.2023 № 512, от 25.08.2023 № 771, от 28.09.2023 № 920, от 13.10.2023 № 978, от 13.10.2023 № 992, от 13.10.2023 № 1046), изложив строку 26 в следующей редакции:

26	МАУ ДО «СШ «Спартак» г. Перми	89,3

3. Настоящее постановление вступает в силу со дня официального опубликования в печатном средстве массовой информации «Официальный бюллетень органов местного самоуправления муниципального образования город Пермь», за исключением пункта 2 настоящего постановления, который вступает в силу с 01 января 2024 г.

4. Управлению по общим вопросам администрации города Перми обеспечить опубликование настоящего постановления в печатном средстве массовой информации «Официальный бюллетень органов местного самоуправления муниципального образования город Пермь».

5. Информационно-аналитическому управлению администрации города Перми обеспечить опубликование (обнародование) настоящего постановления на официальном сайте муниципального образования город Пермь в информационно-телекоммуникационной сети Интернет.

6. Контроль за исполнением настоящего постановления возложить на исполняющего обязанности заместителя главы администрации города Перми Мальцеву Е.Д.

Глава города Перми Э.О. Соснин

АДМИНИСТРАЦИЯ ГОРОДА ПЕРМИ
ПОСТАНОВЛЕНИЕ

27.11.2023 № 1313

О внесении изменений в приложение 2 к Порядку определения объема и условий предоставления субсидий на иные цели бюджетным и автономным учреждениям, подведомственным департаменту образования администрации города Перми, на реализацию мероприятий, направленных на первичную профилактику потребления психоактивных веществ, утвержденному постановлением администрации города Перми от 14.10.2020 № 983

В соответствии с абзацем вторым пункта 1 статьи 78.1 Бюджетного кодекса Российской Федерации, постановлением Правительства Российской Федерации от 22 февраля 2020 г. № 203 «Об общих требованиях к нормативным правовым актам и муниципальным правовым актам, устанавливающим порядок определения объема и условия предоставления бюджетным и автономным учреждениям субсидий на иные цели»
администрация города Перми ПОСТАНОВЛЯЕТ:

1. Внести изменения в приложение 2 к Порядку определения объема и условий предоставления субсидий на иные цели бюджетным и автономным учреждениям, подведомственным департаменту образования администрации города Перми, на реализацию мероприятий, направленных на первичную профилактику потребления психоактивных веществ, утвержденному постановлением администрации города Перми от 14 октября 2020 г. № 983 (в ред. от 27.10.2020 № 1091, от 27.04.2021 № 301, от 28.04.2021 № 314, от 31.08.2021 № 641, от 29.09.2021 № 774, от 05.05.2022 № 337, от 26.05.2022 № 402, от 05.09.2022 № 749, от 02.02.2023 № 68, от 25.04.2023 № 338, от 13.10.2023 № 1013), изложив в редакции согласно приложению к настоящему постановлению.

2. Настоящее постановление вступает в силу с 01 января 2024 г., но не ранее дня официального опубликования в печатном средстве массовой информации «Официальный бюллетень органов местного самоуправления муниципального образования город Пермь».

3. Управлению по общим вопросам администрации города Перми обеспечить опубликование настоящего постановления в печатном средстве массовой информации «Официальный бюллетень органов местного самоуправления муниципального образования город Пермь».

4. Информационно-аналитическому управлению администрации города Перми обеспечить опубликование (обнародование) настоящего постановления на официальном сайте муниципального образования город Пермь в информационно-телекоммуникационной сети Интернет.

5. Контроль за исполнением настоящего постановления возложить на исполняющего обязанности заместителя главы администрации города Перми Мальцеву Е.Д.

Глава города Перми Э.О. Соснин

Приложение
к постановлению администрации
города Перми
от 27.11.2023 № 1313

РАЗМЕР СУБСИДИЙ
на иные цели на реализацию мероприятий, направленных на первичную профилактику потребления психоактивных веществ, на 2024 год и плановый период 2025 и 2026 годов

№	Получатели субсидий на иные цели	Размер субсидий на иные цели, руб.		
		2024 год	2025 год	2026 год
1	2	3	4	5
1	МАОУ «Гимназия № 8» г. Перми	40 800,00	40 800,00	40 800,00
2	МАОУ «Гимназия № 31» г. Перми	40 800,00	40 800,00	40 800,00
3	МАОУ «Гимназия № 33» г. Перми	40 800,00	40 800,00	40 800,00
4	МАОУ «Лицей № 3» г. Перми	20 400,00	20 400,00	20 400,00
5	МАОУ «Лицей № 5» г. Перми	40 800,00	40 800,00	40 800,00
6	МАОУ «Лицей № 8» г. Перми	40 800,00	40 800,00	40 800,00
7	МАОУ «Средняя общеобразовательная школа (далее – СОШ) № 1» г. Перми	40 800,00	40 800,00	40 800,00
8	МАОУ «СОШ № 3» г. Перми	40 800,00	40 800,00	40 800,00
9	МАОУ «СОШ № 6 имени Героя России С.Л. Яшкина» г. Перми	40 800,00	40 800,00	40 800,00
10	МАОУ «СОШ № 14» г. Перми	61 200,00	61 200,00	61 200,00
11	МАОУ «СОШ № 21» г. Перми	20 400,00	20 400,00	20 400,00
12	МАОУ «СОШ № 28» г. Перми	61 200,00	61 200,00	61 200,00
13	МАОУ «СОШ № 30» г. Перми	61 200,00	61 200,00	61 200,00
14	МАОУ «СОШ № 36» г. Перми	40 800,00	40 800,00	40 800,00
15	МАОУ «СОШ № 37» г. Перми	40 800,00	40 800,00	40 800,00
16	МАОУ «СОШ № 42» г. Перми	61 200,00	61 200,00	61 200,00
17	МАОУ «СОШ № 44» г. Перми	61 200,00	61 200,00	61 200,00
18	МАОУ «СОШ № 47» г. Перми	61 200,00	61 200,00	61 200,00
19	МАОУ «СОШ № 50 с углубленным изучением английского языка» г. Перми	40 800,00	40 800,00	40 800,00
20	МАОУ «СОШ № 55 имени дважды Героя Советского Союза Г.Ф. Сивкова» г. Перми	61 200,00	61 200,00	61 200,00
21	МАОУ «СОШ № 60» г. Перми	40 800,00	40 800,00	40 800,00
22	МАОУ «СОШ № 61» г. Перми	30 600,00	30 600,00	30 600,00
23	МАОУ «СОШ № 63» г. Перми	61 200,00	61 200,00	61 200,00

1	2	3	4	5
24	МАОУ «СОШ № 64» г. Перми	61 200,00	61 200,00	61 200,00
25	МАОУ «СОШ № 76» г. Перми	61 200,00	61 200,00	61 200,00
26	МАОУ «СОШ № 79» г. Перми	61 200,00	61 200,00	61 200,00
27	МАОУ «СОШ № 82» г. Перми	51 000,00	51 000,00	51 000,00
28	МАОУ «СОШ № 83» г. Перми	40 800,00	40 800,00	40 800,00
29	МАОУ «СОШ № 87» г. Перми	40 800,00	40 800,00	40 800,00
30	МАОУ «СОШ № 91» г. Перми	40 800,00	40 800,00	40 800,00
31	МАОУ «СОШ № 93» г. Перми	40 800,00	40 800,00	40 800,00
32	МАОУ «СОШ № 96» г. Перми	61 200,00	61 200,00	61 200,00
33	МАОУ «СОШ № 101» г. Перми	40 800,00	40 800,00	40 800,00
34	МАОУ «СОШ № 108» г. Перми	40 800,00	40 800,00	40 800,00
35	МАОУ «СОШ № 109» г. Перми	61 200,00	61 200,00	61 200,00
36	МАОУ «СОШ № 114» г. Перми	40 800,00	40 800,00	40 800,00
37	МАОУ «СОШ № 116» г. Перми	40 800,00	40 800,00	40 800,00
38	МАОУ «СОШ № 118» г. Перми	40 800,00	40 800,00	40 800,00
39	МАОУ «СОШ №120» г. Перми	61 200,00	61 200,00	61 200,00
40	МАОУ «СОШ № 122 с углубленным изучением иностранных языков» г. Перми	40 800,00	40 800,00	40 800,00
41	МАОУ «СОШ № 123» г. Перми	40 800,00	40 800,00	40 800,00
42	МАОУ «СОШ № 127 с углубленным изучением предметов» г. Перми	51 000,00	51 000,00	51 000,00
43	МАОУ «СОШ № 131» г. Перми	40 800,00	40 800,00	40 800,00
44	МАОУ «СОШ № 132 с углубленным изучением предметов естественно-экологического профиля» г. Перми	40 800,00	40 800,00	40 800,00
45	МАОУ «СОШ № 133» г. Перми	40 800,00	40 800,00	40 800,00
46	МАОУ «СОШ № 134» г. Перми	61 200,00	61 200,00	61 200,00
47	МАОУ «СОШ № 135» г. Перми	51 000,00	51 000,00	51 000,00
48	МАОУ «СОШ № 136 имени полковника милиции Якова Абрамовича Вагина» г. Перми	40 800,00	40 800,00	40 800,00
49	МАОУ «Химико-технологическая школа «СинТез» г. Перми	81 600,00	81 600,00	81 600,00
50	МАОУ «Город дорог» г. Перми	61 200,00	61 200,00	61 200,00
51	МАОУ «Школа агробизнестехнологий» г. Перми	40 800,00	40 800,00	40 800,00
52	МАОУ «Предметно-языковая школа «Дуплекс» г. Перми	40 800,00	40 800,00	40 800,00
53	МАОУ «Инженерная школа» г. Перми	51 000,00	51 000,00	51 000,00
54	МАОУ «Многопрофильная школа «Приоритет» г. Перми	40 800,00	40 800,00	40 800,00
55	МАОУ «Школа инженерной мысли им. П.А. Соловьёва» г. Перми	40 800,00	40 800,00	40 800,00

1	2	3	4	5
56	МАОУ с углубленным изучением математики и английского языка «Школа дизайна «Точка» г. Перми	40 800,00	40 800,00	40 800,00
57	МАОУ «Траектория» г. Перми	61 200,00	61 200,00	61 200,00
58	МАОУ «ЭнергоПолис» г. Перми	61 200,00	61 200,00	61 200,00
59	МАОУ «IT-школа с углубленным изучением информатики» г. Перми	40 800,00	40 800,00	40 800,00
60	МАОУ «Школа бизнеса и предпринимательства» г. Перми	40 800,00	40 800,00	40 800,00
61	МАОУ «Школа «Диалог» г. Перми	61 200,00	61 200,00	61 200,00
62	Муниципальное бюджетное учреждение «Центр психолого-педагогической, медицинской и социальной помощи» г. Перми	1 105 500,00	1 105 500,00	1 105 500,00
Итого		4 012 500,00	4 012 500,00	4 012 500,00

АДМИНИСТРАЦИЯ ГОРОДА ПЕРМИ
ПОСТАНОВЛЕНИЕ

27.11.2023 № 1314

О внесении изменений в приложение 2 к Порядку определения объема и условий предоставления субсидий на иные цели бюджетным и автономным учреждениям на выполнение предписаний надзорных органов, приведение в нормативное состояние и улучшение материально-технического обеспечения, утвержденному постановлением администрации города Перми от 16.10.2020 № 1002

В целях актуализации правовых актов администрации города Перми
администрация города Перми ПОСТАНОВЛЯЕТ:

1. Внести изменения в приложение 2 к Порядку определения объема и условий предоставления субсидий на иные цели бюджетным и автономным учреждениям на выполнение предписаний надзорных органов, приведение в нормативное состояние и улучшение материально-технического обеспечения, утвержденному постановлением администрации города Перми от 16 октября 2020 г. № 1002 (в ред. от 10.02.2021 № 58, от 13.04.2021 № 250, от 11.06.2021 № 428, от 21.07.2021 № 533, от 10.08.2021 № 584, от 01.10.2021 № 783, от 20.10.2021 № 912, от 16.12.2021 № 1152, от 24.12.2021 № 1215, от 10.03.2022 № 156, от 17.05.2022 № 366, от 26.09.2022 № 858, от 27.09.2022 № 860, от 18.10.2022 № 976, от 01.12.2022 № 1222, от 12.12.2022 № 1278, от 16.12.2022 № 1298, от 09.01.2023 № 2, от 23.01.2023 № 34, от 20.02.2023 № 126, от 04.04.2023 № 266, от 16.05.2023 № 394, от 26.05.2023 № 428, от 09.08.2023 № 688, от 13.10.2023 № 1034, от 17.10.2023 № 1055, от 24.11.2023 № 1301), изложив в редакции согласно приложению к настоящему постановлению.

2. Настоящее постановление вступает в силу с 01 января 2024 г., но не ранее дня официального опубликования в печатном средстве массовой информации «Официальный бюллетень органов местного самоуправления муниципального образования город Пермь».

3. Управлению по общим вопросам администрации города Перми обеспечить опубликование настоящего постановления в печатном средстве массовой информации «Официальный бюллетень органов местного самоуправления муниципального образования город Пермь».

4. Информационно-аналитическому управлению администрации города Перми обеспечить опубликование (обнародование) настоящего постановления на официальном сайте муниципального образования город Пермь в информационно-телекоммуникационной сети Интернет.

5. Контроль за исполнением настоящего постановления возложить на исполняющего обязанности заместителя главы администрации города Перми Мальцеву Е.Д.

Глава города Перми Э.О. Соснин

Приложение
к постановлению администрации
города Перми
от 27.11.2023 № 1314

РАЗМЕР СУБСИДИЙ
на иные цели на выполнение предписаний надзорных органов, приведение в нормативное состояние и улучшение материально-технического обеспечения на 2024 год и плановый период 2025 и 2026 годов

№	Получатели субсидий, адрес	Расчетные показатели, тыс. руб.		
		2024 год	2025 год	2026 год
1	2	3	4	5
1. Текущий ремонт (в том числе проведение технического обследования, изготовление необходимой документации, осуществление технического и авторского надзора, реализация кластера безопасности)				
1.1	Муниципальное автономное учреждение культуры «Дворец культуры «Искра» (ул. Академика Веденеева, 54)	10 918,900	-	-
1.2	Муниципальное автономное учреждение дополнительного образования города Перми «Детская музыкальная школа № 10 «Динамика» (ул. Советской Армии, 23)	19 986,100	-	-
1.3	Муниципальное автономное учреждение дополнительного образования города Перми «Детская школа искусств № 7» (ул. Репина, 9)	650,000	-	-
1.4	Муниципальное автономное учреждение дополнительного образования города Перми «Детская школа искусств № 14 «Грани» (поселок Новые Ляды, ул. 40 лет Победы, 20а)	1 382,800	6 068,100	-
1.5	Муниципальное автономное учреждение дополнительного образования города Перми «Детская музыкальная школа № 5 «Созвучие» (ул. Александра Щербакова, 42)	-	7 193,700	-
1.6	Муниципальное бюджетное учреждение культуры города Перми «Объединение муниципальных библиотек» (проспект Декабристов, 12а, шоссе Космонавтов, 110, ул. Стахановская, 10, ул. Ласьвинская, 62, ул. Дружбы, 22, ул. Полины Осипенко, 52, ул. Мира, 80а, ул. Бородинская, 26, ул. Курчатова, 9, ул. Докучаева, 28, ул. Петропавловская, 25)	20 986,400	5 696,300	27 875,900
1.7	Муниципальное автономное учреждение дополнительного образования города Перми «Детская музыкальная школа № 6 «Классика» (шоссе Космонавтов, 205а, ул. Мира 104)	152,800	-	-
1.8	Муниципальное автономное учреждение культуры города Перми «ПермьПарк» (ул. Маршала Рыбалко, 106)	11 834,100	9 381,300	-
1.9	Муниципальное автономное учреждение дополнительного образования города Перми детская хоровая школа «Хоровая капелла мальчиков» (ул. Газеты «Звезда», 17)	2 839,600	-	2 092,800
1.10	Муниципальное автономное учреждение дополнительного образования города Перми «Детская музыкальная школа № 8 «Рондо» (ул. Сокольская, 8)	768,000	6 186,700	-
1.11	Муниципальное автономное учреждение дополнительного образования города Перми «Детская школа искусств имени Д.Б. Кабалевского» (проспект Парковый, 16)	3 232,000	-	-

1	2	3	4	5
1.12	Муниципальное автономное учреждение культуры города Перми «Академический хор «Млада» (ул. Полины Осипенко, 44)	-	93,400	-
1.13	Муниципальное автономное учреждение культуры города Перми «Пермский театр кукол» (ул. Сибирская, 65)	1 638,000	6 293,500	-
1.14	Муниципальное бюджетное учреждение культуры «Пермская дирекция по организации городских культурно-массовых мероприятий» (ул. Монастырская, 95а)	16 647,600	28 760,100	-
1.15	Муниципальное автономное учреждение культуры города Перми «Дворец культуры им. А.С. Пушкина» (ул. Александра Щербакова, 33)	575,900	3197,500	-
1.16	Муниципальное автономное учреждение культуры города Перми «Клуб «Юбилейный» (поселок Новые Ляды, ул. Мира, 1)	5 090,000	-	-
1.17	Муниципальное автономное учреждение культуры «Дворец культуры «Урал» (ул. Фадеева, 7)	-	-	13 716,600
1.18	Муниципальное автономное учреждение культуры «Пермский городской дворец культуры имени С.М. Кирова» (ул. Кировоградская, 26, ул. Транспортная, 27а)	2 100,000	17 679,200	22 268,400
1.19	Муниципальное автономное учреждение дополнительного образования города Перми «Детская музыкальная школа № 4 «Кварта» (ул. Ласьвинская, 28а)	1 044,700	7 013,800	-
1.20	Муниципальное автономное учреждение дополнительного образования города Перми «Детская музыкальная школа имени композитора Евгения Крылатова» (ул. Уральская, 109)	1 101,600	-	-
1.21	Муниципальное автономное учреждение культуры «Пермский городской дворец культуры имени А.Г. Солдатова» (Комсомольский проспект, 79)	2 671,000	24 620,100	75 303,000
1.22	Муниципальное автономное учреждение дополнительного образования города Перми «Детская школа искусств № 9» (ул. Генерала Доватора, 1)	-	943,700	-
1.23	Муниципальное автономное учреждение дополнительного образования города Перми «Детская школа искусств № 11 «Открытие» (ул. Сестрорецкая, 16)	556,700	-	-
1.24	Муниципальное автономное учреждение дополнительного образования города Перми «Детская художественная школа имени Е.Н. Широкова» (ул. Кавалерийская, 3а, ул. 25 Октября, 1а)	30 298,800	771,700	-
1.25	Муниципальное автономное учреждение культуры города Перми «Пермский планетарий» (бульвар Гагарина, 27а)	483,800	5 027,100	-
1.26	Муниципальное бюджетное учреждение культуры города Перми «Пермский театр «У Моста» (ул. Куйбышева, 11)	-	3 876,300	-
1.27	Муниципальное автономное учреждение культуры города Перми «Центральный выставочный зал» (Комсомольский проспект, 10)	-	3 602,300	-
1.28	Муниципальное автономное учреждение культуры «Пермский городской дворец культуры имени М.И. Калинина» (ул. Куйбышева, 140)	1 433,700	660,800	-
1.29	Муниципальное бюджетное учреждение культуры города Перми «Клуб имени Златогорского» (ул. Трясолобова, 105)	1 086,600	4 191,100	-
1.30	Муниципальное автономное учреждение культуры города Перми «Центр досуга «Альянс» (ул. Генерала Доватора, 1)	3 885,700	-	-

1	2	3	4	5
1.31	Муниципальное автономное учреждение культуры города Перми «Центр досуга «Родина» (ул. Репина, 20)	30 918,600	-	-
1.32	Муниципальное автономное учреждение дополнительного образования города Перми «Детская музыкальная школа № 3 «Доминанта» (Комсомольский проспект, 84, Комсомольский проспект, 69, ул. Новосибирская, 4)	486,000	-	-
Итого		172 769,400	141 256,700	141 256,700
2. Техническое оснащение (в том числе приобретение необходимого оборудования, мебели, инвентаря и материальных запасов)				
2.1	Муниципальное бюджетное учреждение культуры города Перми «Объединение муниципальных библиотек» (ул. Петропавловская, 25)	1 151,800	-	-
2.2	Муниципальное автономное учреждение дополнительного образования города Перми «Детская художественная школа имени Е.Н. Широкова» (ул. Кавалерийская, 3а, ул. 25 Октября, 1а)	3 760,000	-	-
Итого		4 911,800	-	-
3. Приобретение автоматизированных комплексов самостоятельного обслуживания пользователей библиотек				
3.1	Муниципальное бюджетное учреждение культуры города Перми «Объединение муниципальных библиотек» (ул. Петропавловская, 25)	-	1 436,700	1 436,700
Итого		-	1 436,700	1 436,700
4. Проведение мероприятий по комплектованию книжных фондов муниципальных библиотек				
4.1	Муниципальное бюджетное учреждение культуры города Перми «Объединение муниципальных библиотек» (ул. Петропавловская, 25)	-	1 579,600	1 579,600
Итого			1 579,600	1 579,600
Всего		177 681,200	144 273,000	144 273,000

АДМИНИСТРАЦИЯ ГОРОДА ПЕРМИ
ПОСТАНОВЛЕНИЕ

28.11.2023 № 1315

Об организации и проведении ярмарок на территории города Перми в 2024 году

В соответствии с Федеральным законом от 28 декабря 2009 г. № 381-ФЗ «Об основах государственного регулирования торговой деятельности в Российской Федерации», Порядком организации ярмарок и продажи товаров (выполнения работ, оказания услуг) на них на территории Пермского края, утвержденным постановлением Правительства Пермского края от 27 июля 2007 г. № 163-п «О регулировании деятельности розничных рынков на территории Пермского края», Уставом города Перми
администрация города Перми ПОСТАНОВЛЯЕТ:

1. Организовать и провести ярмарки на территории города Перми в 2024 году.

2. Утвердить прилагаемые:

2.1. план мероприятий по организации ярмарок и продажи товаров (выполнения работ, оказания услуг) на них на территории города Перми на 2024 год;

2.2. план проведения ярмарок на территории города Перми на 2024 год.

3. Муниципальному казенному учреждению «Пермский бизнес-инкубатор» осуществлять функции, связанные с организацией и проведением ярмарок на территории города Перми.

4. Настоящее постановление вступает в силу со дня официального опубликования в печатном средстве массовой информации «Официальный бюллетень органов местного самоуправления муниципального образования город Пермь».

5. Управлению по общим вопросам администрации города Перми обеспечить опубликование настоящего постановления в печатном средстве массовой информации «Официальный бюллетень органов местного самоуправления муниципального образования город Пермь».

6. Информационно-аналитическому управлению администрации города Перми обеспечить опубликование (обнародование) настоящего постановления на официальном сайте муниципального образования город Пермь в информационно-телекоммуникационной сети Интернет.

7. Контроль за исполнением настоящего постановления возложить на исполняющего обязанности заместителя главы администрации города Перми Фурман Я.В.

И.о. Главы города Перми О.Н. Андрианова

УТВЕРЖДЕН
постановлением администрации
города Перми
от 28.11.2023 № 1315

ПЛАН
мероприятий по организации ярмарок и продажи товаров
(выполнения работ, оказания услуг) на них на территории города Перми на 2024 год

1. Размещение торговых мест для продажи товаров (выполнения работ, оказания услуг) на ярмарках (далее – торговые места) определяется схемами размещения мест для продажи товаров (выполнения работ, оказания услуг) на ярмарке, приведенными в приложении к настоящему плану мероприятий по организации ярмарок и продажи товаров (выполнения работ, оказания услуг) на них на территории города Перми на 2024 год.

2. Ассортимент и номенклатура товаров (работ, услуг) на ярмарках:
продовольственные и непродовольственные товары;
продукция быстрого питания, горячие и безалкогольные напитки.

3. Организация и проведение ярмарок осуществляется в соответствии с требованиями Порядка организации ярмарок и продажи товаров (выполнения работ, оказания услуг) на них на территории Пермского края, утвержденного

постановлением Правительства Пермского края от 27 июля 2007 г. № 163-п «О регулировании деятельности розничных рынков на территории Пермского края» (далее – Порядок ПК).

4. Порядок предоставления торговых мест на ярмарке:

предоставление торговых мест на ярмарке осуществляется безвозмездно на основании заявки на получение торгового места с указанием сведений в соответствии с пунктом 2.8 Порядка ПК и приложением копий документов, указанных в абзаце четвертом пункта 2.9 Порядка ПК (далее – заявка);

заявка подается в муниципальное казенное учреждение «Пермский бизнес-инкубатор» (далее – Учреждение) по адресу: г. Пермь, ул. Пушкина, 66, телефон: (342) 201-85-00 или на сайте Учреждения http://incubatorperm.ru/yarmarka/ и рассматривается в день поступления.

Основаниями для отказа в предоставлении торгового места являются:

отсутствие информации в заявке, указанной в пункте 2.8 Порядка ПК;

непредставление копии документа, удостоверяющего личность гражданина (первая страница, информация о регистрации по месту жительства), копии документа, подтверждающего ведение крестьянского (фермерского) хозяйства либо членство в нем (при наличии), – для граждан;

отсутствие свободного места в соответствии со схемой размещения мест для продажи товаров (выполнения работ, оказания услуг) на ярмарке на дату поступления заявки;

несоответствие указанного участником ярмарки в заявке перечня предполагаемых к продаже на ярмарке товаров (оказываемых услуг, выполняемых работ) ассортименту и номенклатуре товаров (работ, услуг), подлежащих реализации на ярмарке, определенных организатором ярмарки.

5. Режим работы ярмарок – с 11.00 час. до 19.00 час.

Приложение
к плану мероприятий
по организации ярмарок и продажи товаров
(выполнения работ, оказания услуг) на них на
территории города Перми
на 2024 год

СХЕМА
размещения мест для продажи товаров (выполнения работ, оказания услуг) на ярмарке, имеющих адресный ориентир:
город Пермь, ул. Александра Щербакова, 33

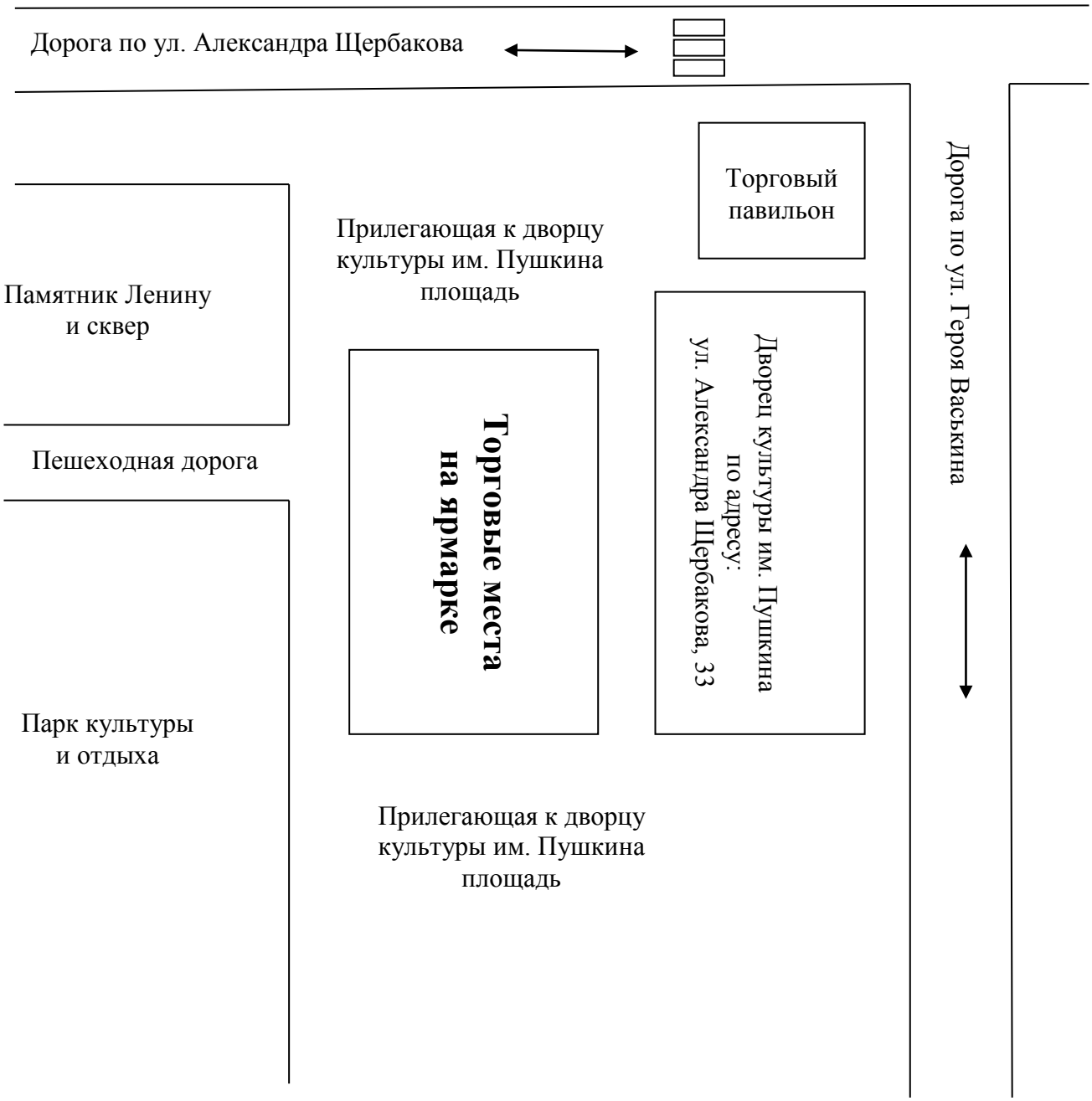

СХЕМА
размещения мест для продажи товаров (выполнения работ, оказания услуг) на ярмарке, имеющих адресный ориентир:
город Пермь, ул. Ласьвинская, 18

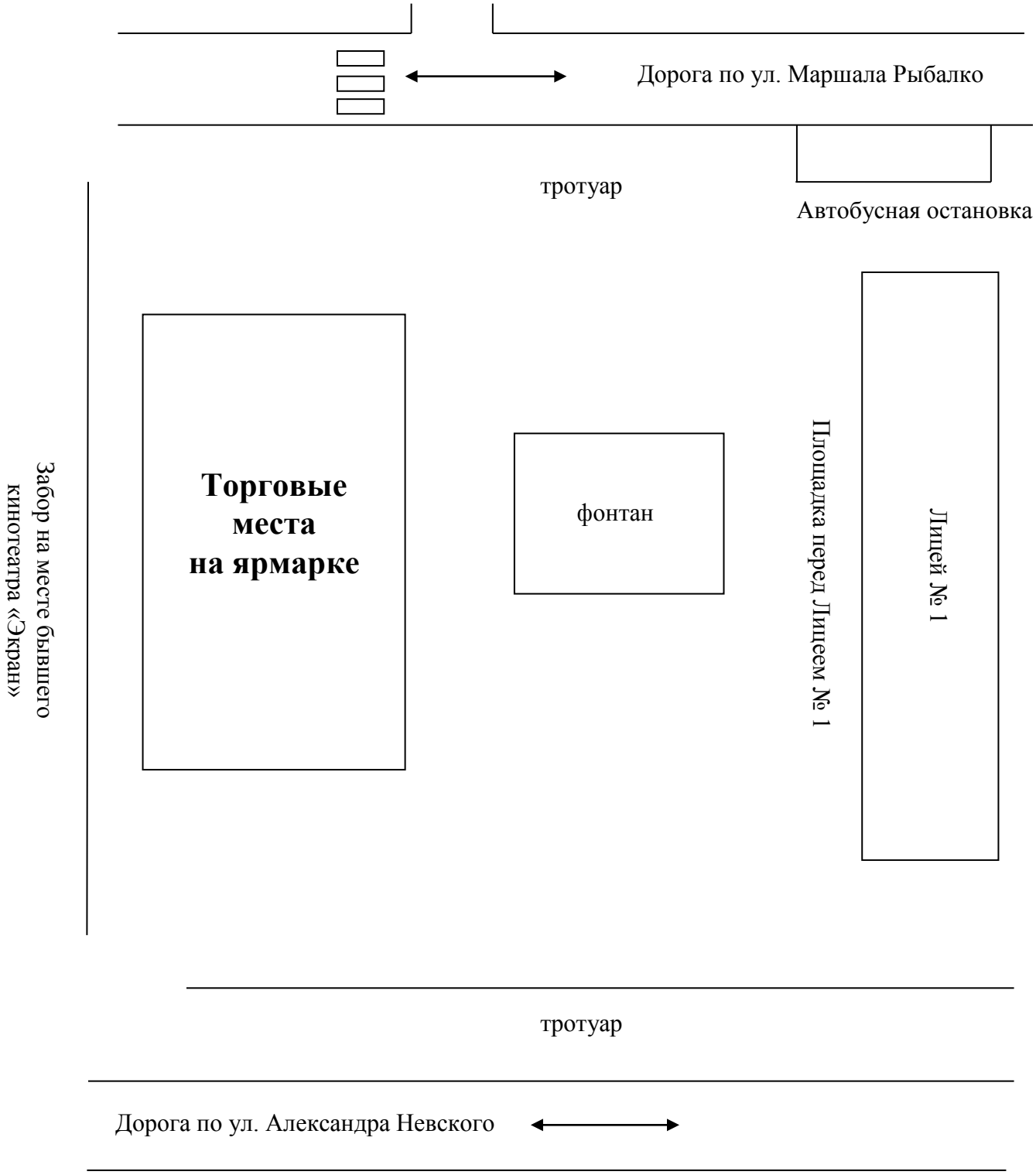

СХЕМА
размещения мест для продажи товаров (выполнения работ, оказания услуг) на ярмарке, имеющих адресный ориентир:
город Пермь, ул. Маршала Рыбалко, 109

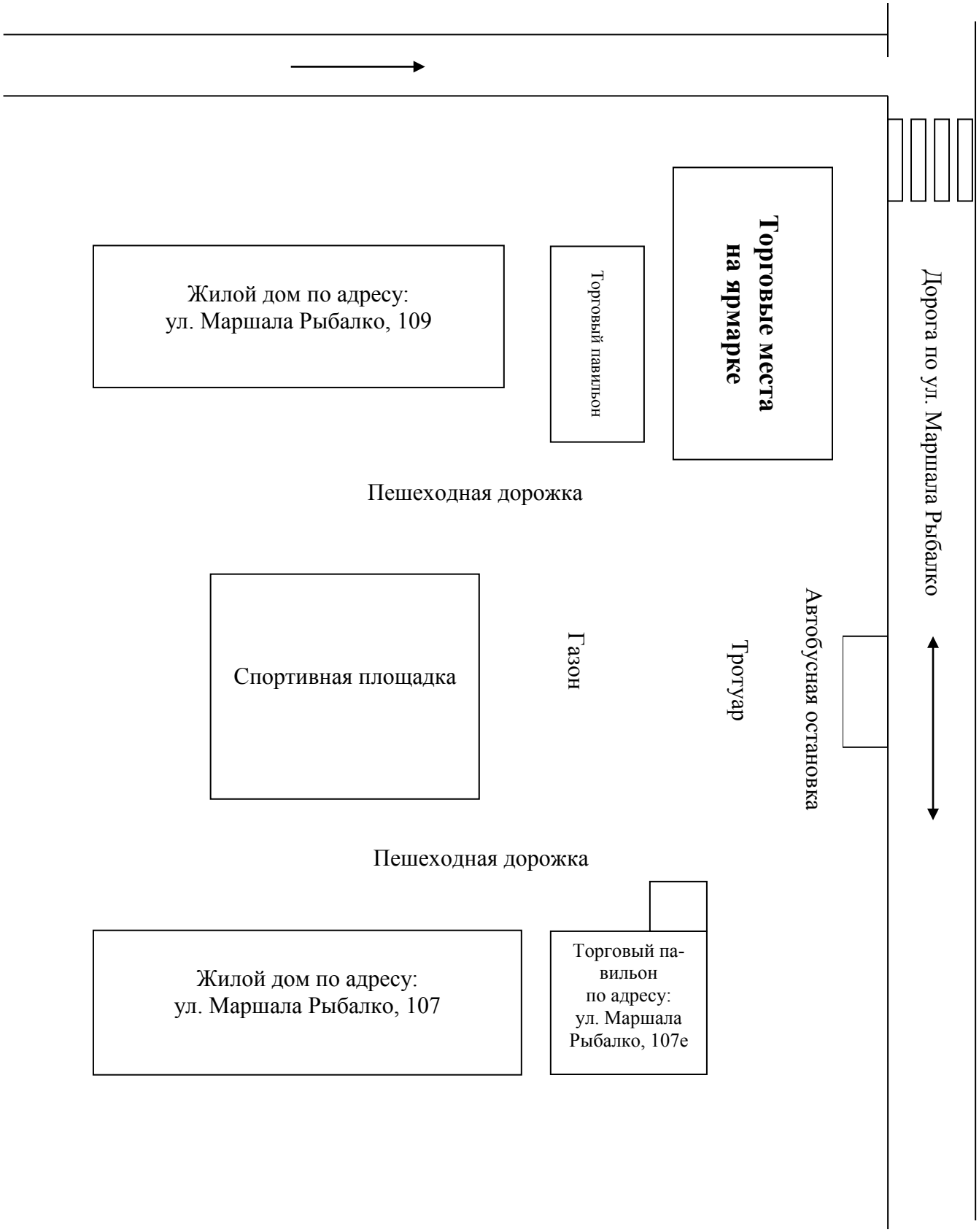

СХЕМА
размещения мест для продажи товаров (выполнения работ, оказания услуг) на ярмарке, имеющих адресный ориентир:
город Пермь, ул. Крупской, 42

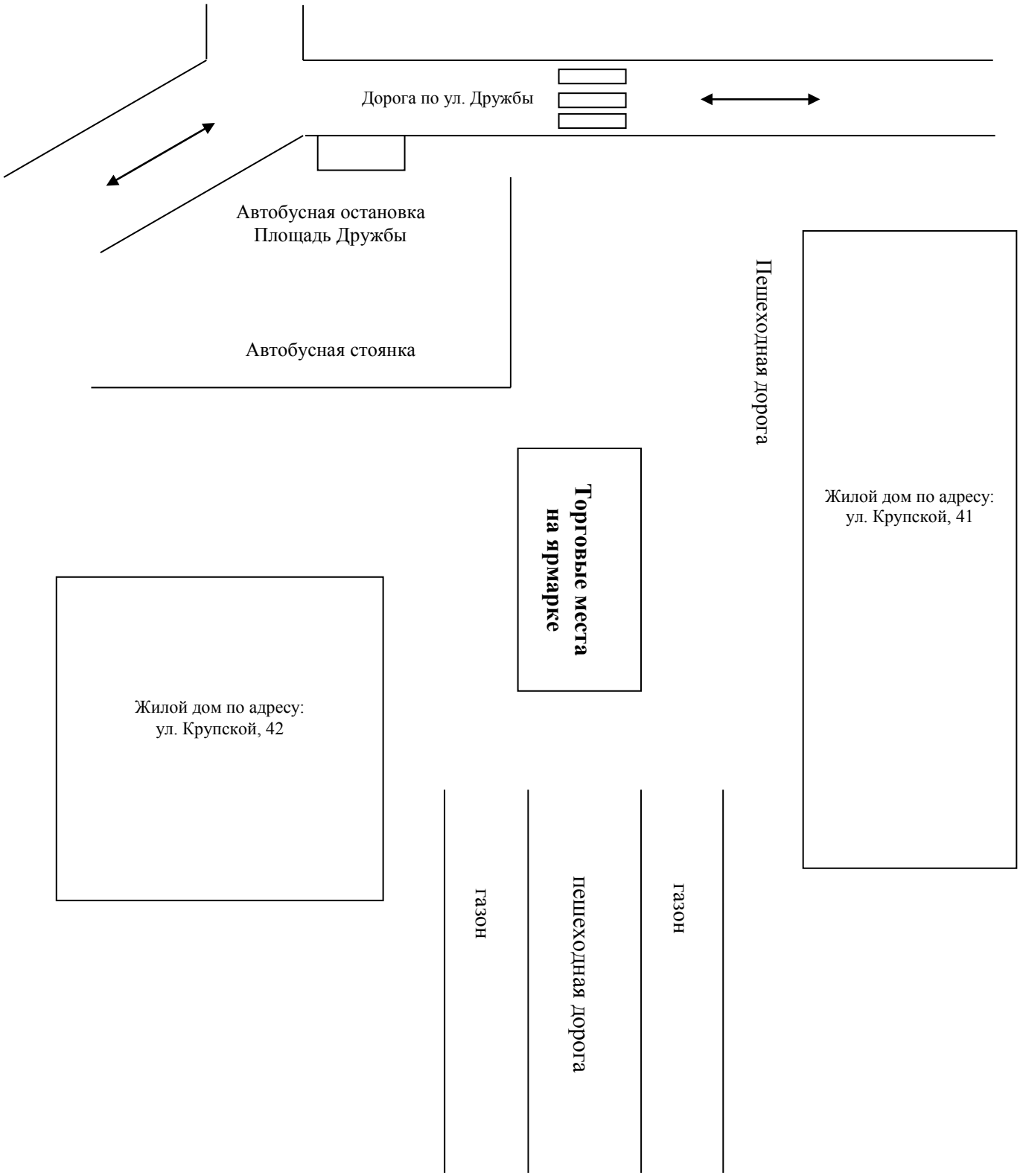

СХЕМА
размещения мест для продажи товаров (выполнения работ, оказания услуг) на ярмарке, имеющих адресный ориентир:
город Пермь, Комсомольский проспект, 79

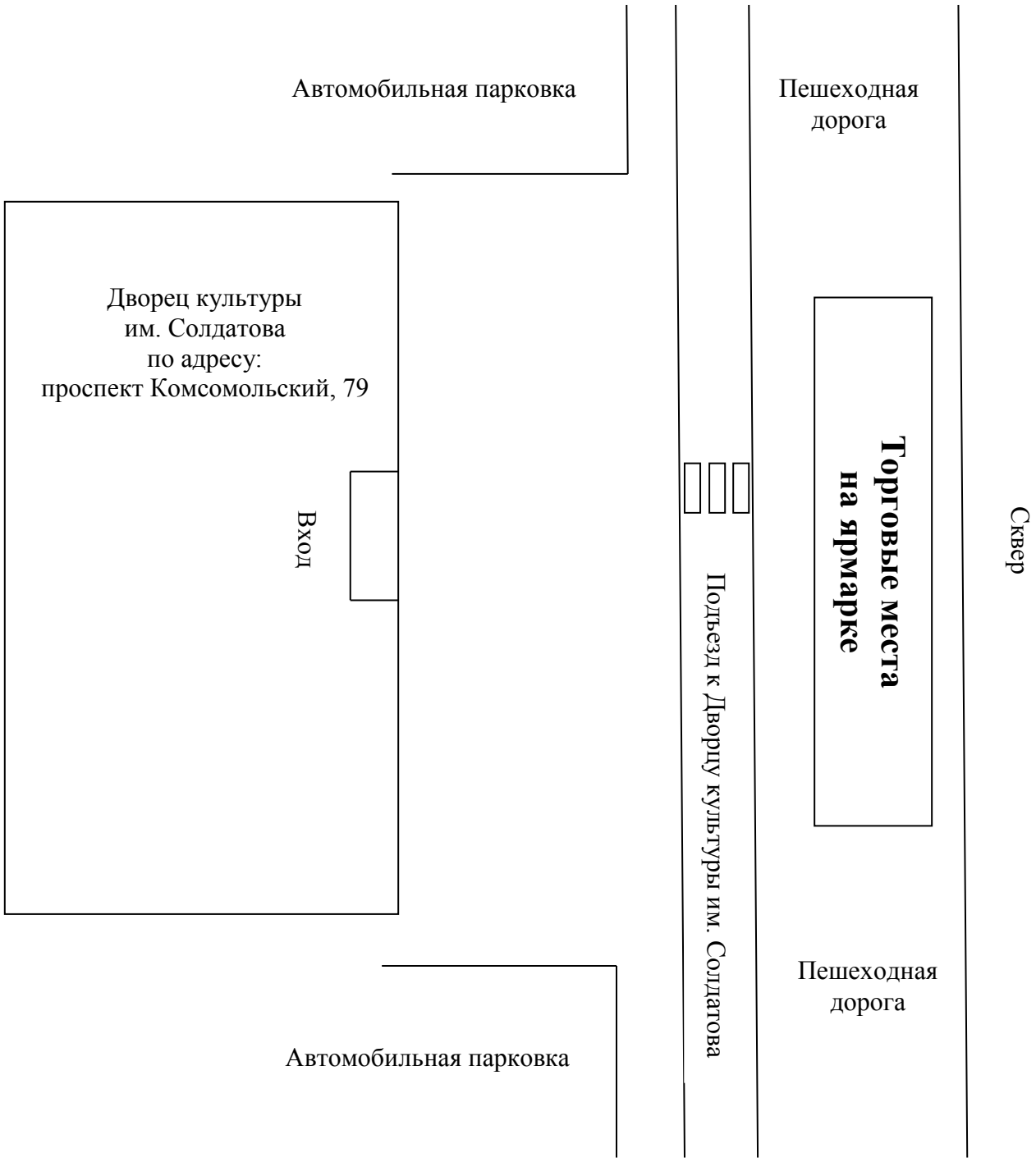

СХЕМА
размещения мест для продажи товаров (выполнения работ, оказания услуг) на ярмарке, имеющих адресный ориентир:
город Пермь, ул. Советской Армии, 33

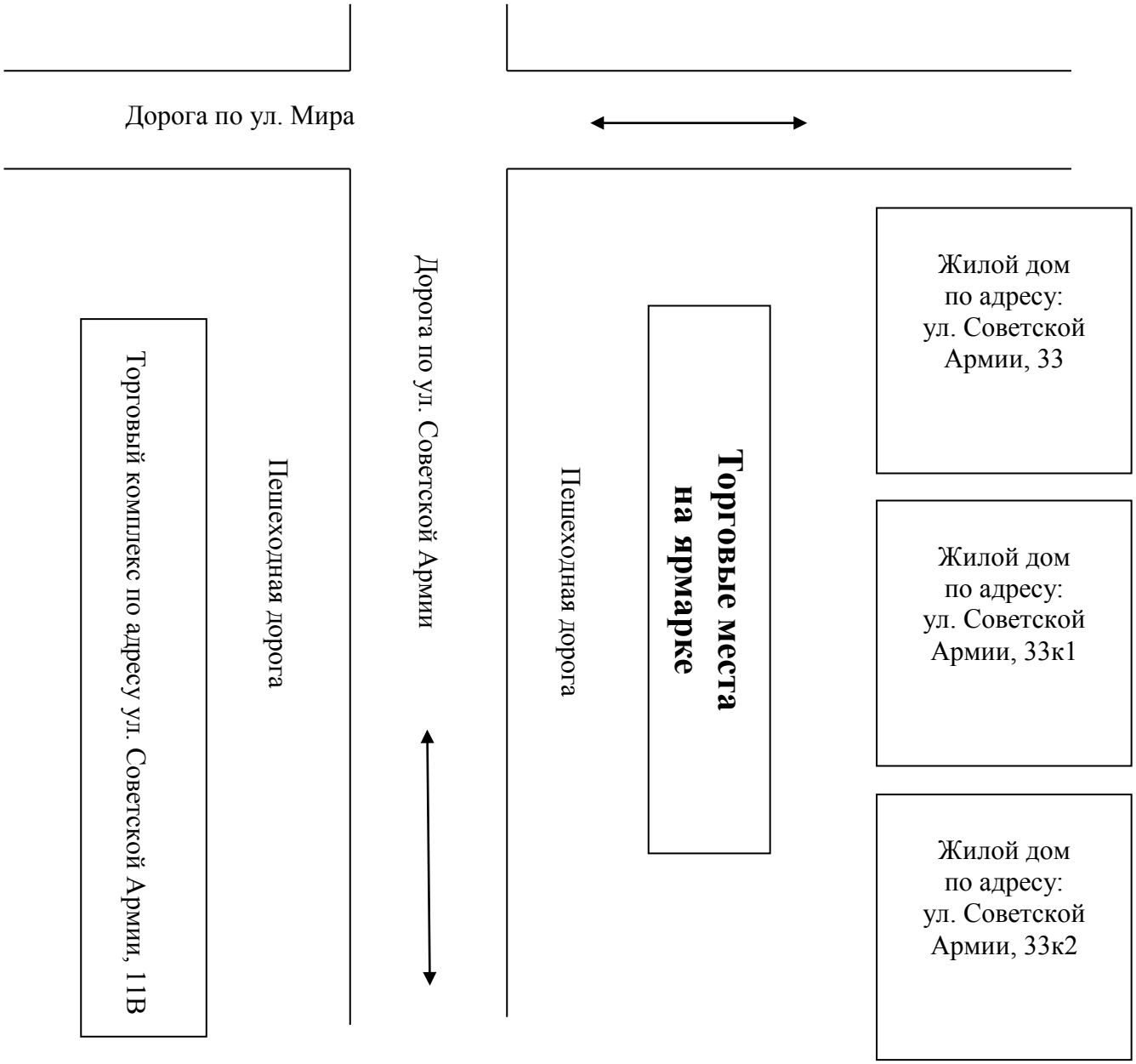

СХЕМА
размещения мест для продажи товаров (выполнения работ, оказания услуг) на ярмарке, имеющих адресный ориентир:
город Пермь, ул. Писарева, 10а

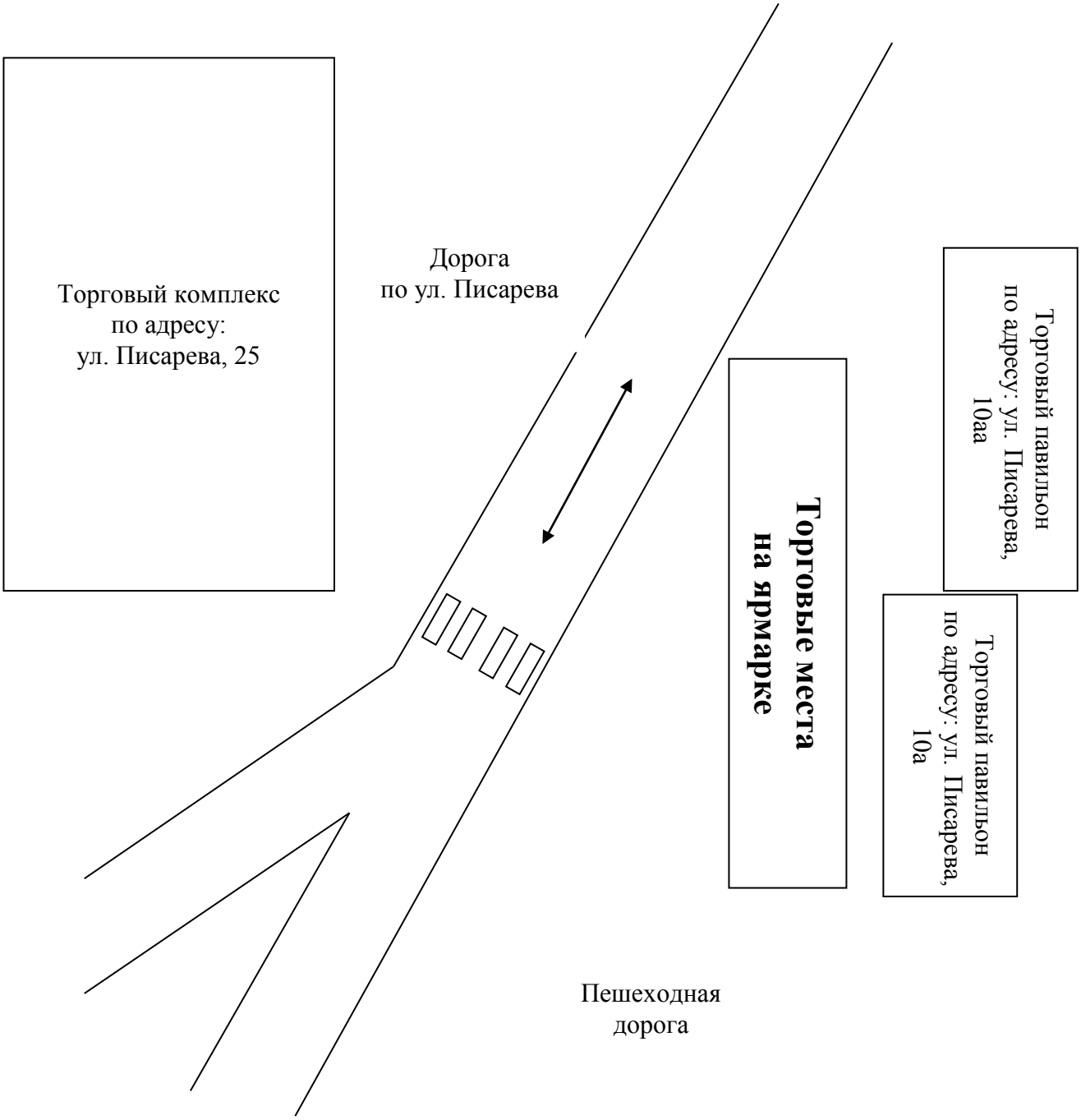

СХЕМА
размещения мест для продажи товаров (выполнения работ, оказания услуг) на ярмарке, имеющих адресный ориентир:
город Пермь, Комсомольский проспект, 91/2

УТВЕРЖДЕН
постановлением администрации
города Перми
от 28.11.2023 № 1315

ПЛАН
проведения ярмарок на территории города Перми
на 2024 год

№	Наименование организатора ярмарки с указанием основного государственного регистрационного номера (юридического лица или индивидуального предпринимателя), идентификационного номера налогоплательщика	Юридический и фактический адреса места нахождения организатора ярмарки, контактные телефоны	Наименование ярмарки	Срок проведения ярмарки	Вид и тип ярмарки	Место размещения ярмарки (с указанием адресных ориентиров или кадастрового номера земельного участка)	Режим работы ярмарки, час	Количество мест для продажи товаров (выполнения работ, оказания услуг) на ярмарке
1	2	3	4	5	6	7	8	9
1	Департамент экономики и промышленной политики администрации города Перми (далее – ДЭПП) ИНН 5902000833 ОГРН 1145958090486	г. Пермь, ул. Сибирская, 27, тел. 212-92-75	городская ярмарка	29 января-01 февраля	сезонная универсальная	Свердловский район, пр. Комсомольский, 91/2	11:00-19:00	30
2	ДЭПП ИНН 5902000833 ОГРН 1145958090486	г. Пермь, ул. Сибирская, 27, тел. 212-92-75	городская ярмарка	19-22 февраля	праздничная универсальная	Мотовилихинский район, ул. Крупской, 42	11:00-19:00	20
3	ДЭПП ИНН 5902000833 ОГРН 1145958090486	г. Пермь, ул. Сибирская, 27, тел. 212-92-75	городская ярмарка	05-08 марта	праздничная универсальная	Свердловский район, пр. Комсомольский, 79	11:00-19:00	20
4	ДЭПП ИНН 5902000833 ОГРН 1145958090486	г. Пермь, ул. Сибирская, 27, тел. 212-92-75	городская ярмарка	26-29 марта	сезонная универсальная	Свердловский район, пр. Комсомольский, 91/2	11:00-19:00	30
5	ДЭПП ИНН 5902000833 ОГРН 1145958090486	г. Пермь, ул. Сибирская, 27, тел. 212-92-75	городская ярмарка	26-29 марта	сезонная универсальная	Индустриальный район, ул. Советской Армии, 33	11:00-19:00	8

1	2	3	4	5	6	7	8	9
6	ДЭПП ИНН 5902000833 ОГРН 1145958090486	г. Пермь, ул. Сибирская, 27, тел. 212-92-75	городская ярмарка	02-05 апреля	сезонная универсальная	Мотовилихинский район, ул. Крупской, 42	11:00-19:00	20
7	ДЭПП ИНН 5902000833 ОГРН 1145958090486	г. Пермь, ул. Сибирская, 27, тел. 212-92-75	городская ярмарка	24-27 апреля	выходного дня универсальная	Кировский район, ул. Маршала Рыбалко, 109	11:00-19:00	8
8	ДЭПП ИНН 5902000833 ОГРН 1145958090486	г. Пермь, ул. Сибирская, 27, тел. 212-92-75	городская ярмарка	24-27 апреля	выходного дня универсальная	Кировский район, ул. Ласьвинская, 18	11:00-19:00	20
9	ДЭПП ИНН 5902000833 ОГРН 1145958090486	г. Пермь, ул. Сибирская, 27, тел. 212-92-75	городская ярмарка	01-03 мая	праздничная универсальная	Орджоникидзевский район, ул. Александра Щербакова, 33 (ДК им. Пушкина)	11:00-19:00	30
10	ДЭПП ИНН 5902000833 ОГРН 1145958090486	г. Пермь, ул. Сибирская, 27, тел. 212-92-75	городская ярмарка	01-03 мая	праздничная универсальная	Орджоникидзевский район, ул. Писарева, 10а	11:00-19:00	12
11	ДЭПП ИНН 5902000833 ОГРН 1145958090486	г. Пермь, ул. Сибирская, 27, тел. 212-92-75	городская ярмарка	07-09 мая	праздничная универсальная	Свердловский район, пр. Комсомольский, 79	11:00-19:00	30
12	ДЭПП ИНН 5902000833 ОГРН 1145958090486	г. Пермь, ул. Сибирская, 27, тел. 212-92-75	городская ярмарка	28-30 мая	сезонная специализированная садовая	Свердловский район, пр. Комсомольский, 91/2	11:00-19:00	20
13	ДЭПП ИНН 5902000833 ОГРН 1145958090486	г. Пермь, ул. Сибирская, 27, тел. 212-92-75	городская ярмарка	05-07 июня	сезонная универсальная	Мотовилихинский район, ул. Крупской, 42	11:00-19:00	20
14	ДЭПП ИНН 5902000833 ОГРН 1145958090486	г. Пермь, ул. Сибирская, 27, тел. 212-92-75	городская ярмарка	11-14 июня	сезонная универсальная	Свердловский район, пр. Комсомольский, 91/2	11:00-19:00	30
15	ДЭПП ИНН 5902000833 ОГРН 1145958090486	г. Пермь, ул. Сибирская, 27, тел. 212-92-75	городская ярмарка	11-14 июня	сезонная универсальная	Индустриальный район, ул. Советской Армии, 33	11:00-19:00	8
16	ДЭПП ИНН 5902000833 ОГРН 1145958090486	г. Пермь, ул. Сибирская, 27, тел. 212-92-75	городская ярмарка	25-28 июня	сезонная универсальная	Кировский район, ул. Маршала Рыбалко, 109	11:00-19:00	8
17	ДЭПП ИНН 5902000833 ОГРН 1145958090486	г. Пермь, ул. Сибирская, 27, тел. 212-92-75	городская ярмарка	25-28 июня	сезонная универсальная	Кировский район, ул. Ласьвинская, 18	11:00-19:00	20

1	2	3	4	5	6	7	8	9
18	ДЭПП ИНН 5902000833 ОГРН 1145958090486	г. Пермь, ул. Сибирская, 27, тел. 212-92-75	городская ярмарка	02-05 июля	сезонная универсальная	Свердловский район, пр. Комсомольский, 79	11:00-19:00	20
19	ДЭПП ИНН 5902000833 ОГРН 1145958090486	г. Пермь, ул. Сибирская, 27, тел. 212-92-75	городская ярмарка	10-12 июля	сезонная универсальная	Мотовилихинский район, ул. Крупской, 42	11:00-19:00	20
20	ДЭПП ИНН 5902000833 ОГРН 1145958090486	г. Пермь, ул. Сибирская, 27, тел. 212-92-75	городская ярмарка	16-19 июля	сезонная универсальная	Индустриальный район, ул. Советской Армии, 33	11:00-19:00	8
21	ДЭПП ИНН 5902000833 ОГРН 1145958090486	г. Пермь, ул. Сибирская, 27, тел. 212-92-75	городская ярмарка	16-19 июля	сезонная универсальная	Свердловский район, пр. Комсомольский, 91/2	11:00-19:00	30
22	ДЭПП ИНН 5902000833 ОГРН 1145958090486	г. Пермь, ул. Сибирская, 27, тел. 212-92-75	городская ярмарка	23-26 июля	сезонная универсальная	Кировский район, ул. Маршала Рыбалко, 109	11:00-19:00	8
23	ДЭПП ИНН 5902000833 ОГРН 1145958090486	г. Пермь, ул. Сибирская, 27, тел. 212-92-75	городская ярмарка	23-26 июля	сезонная универсальная	Кировский район, ул. Ласьвинская, 18	11:00-19:00	20
24	ДЭПП ИНН 5902000833 ОГРН 1145958090486	г. Пермь, ул. Сибирская, 27, тел. 212-92-75	городская ярмарка	06-09 августа	сезонная универсальная	Индустриальный район, ул. Советской Армии, 33	11:00-19:00	8
25	ДЭПП ИНН 5902000833 ОГРН 1145958090486	г. Пермь, ул. Сибирская, 27, тел. 212-92-75	городская ярмарка	06-09 августа	сезонная универсальная	Свердловский район, пр. Комсомольский, 79	11:00-19:00	20
26	ДЭПП ИНН 5902000833 ОГРН 1145958090486	г. Пермь, ул. Сибирская, 27, тел. 212-92-75	городская ярмарка	13-16 августа	сезонная универсальная	Свердловский район, пр. Комсомольский, 91/2	11:00-19:00	30
27	ДЭПП ИНН 5902000833 ОГРН 1145958090486	г. Пермь, ул. Сибирская, 27, тел. 212-92-75	городская ярмарка	19-22 августа	праздничная универсальная	Свердловский район, пр. Комсомольский, 79	11:00-19:00	20
28	ДЭПП ИНН 5902000833 ОГРН 1145958090486	г. Пермь, ул. Сибирская, 27, тел. 212-92-75	городская ярмарка	19-22 августа	праздничная универсальная	Индустриальный район, ул. Советской Армии, 33	11:00-19:00	8
29	ДЭПП ИНН 5902000833 ОГРН 1145958090486	г. Пермь, ул. Сибирская, 27, тел. 212-92-75	городская ярмарка	04-07 сентяє бря	выходного дня универсальная	Кировский район, ул. Ласьвинская, 18	11:00-19:00	20
30	ДЭПП ИНН 5902000833 ОГРН 1145958090486	г. Пермь, ул. Сибирская, 27, тел. 212-92-75	городская ярмарка	04-07 сентяє бря	выходного дня универсальная	Кировский район, ул. Маршала Рыбалко, 109	11:00-19:00	8

1	2	3	4	5	6	7	8	9
31	ДЭПП ИНН 5902000833 ОГРН 1145958090486	г. Пермь, ул. Сибирская, 27, тел. 212-92-75	городская ярмарка	10-13 сентября	сезонная универсальная	Индустриальный район, ул. Советской Армии, 33	11:00-19:00	8
32	ДЭПП ИНН 5902000833 ОГРН 1145958090486	г. Пермь, ул. Сибирская, 27, тел. 212-92-75	городская ярмарка	10-13 сентября	сезонная универсальная	Свердловский район, пр. Комсомольский, 91/2	11:00-19:00	30
33	ДЭПП ИНН 5902000833 ОГРН 1145958090486	г. Пермь, ул. Сибирская, 27, тел. 212-92-75	городская ярмарка	18-21 сентября	сезонная универсальная	Орджоникидзевский район, ул. Александра Щербакова, 33 (ДК им. Пушкина)	11:00-19:00	20
34	ДЭПП ИНН 5902000833 ОГРН 1145958090486	г. Пермь, ул. Сибирская, 27, тел. 212-92-75	городская ярмарка	18-21 сентября	сезонная универсальная	Орджоникидзевский район, ул. Писарева, 10а	11:00-19:00	12
35	ДЭПП ИНН 5902000833 ОГРН 1145958090486	г. Пермь, ул. Сибирская, 27, тел. 212-92-75	городская ярмарка	30 сентября-03 октября	сезонная универсальная	Свердловский район, пр. Комсомольский, 91/2	11:00-19:00	30
36	ДЭПП ИНН 5902000833 ОГРН 1145958090486	г. Пермь, ул. Сибирская, 27, тел. 212-92-75	городская ярмарка	09-12 октября	выходного дня универсальная	Свердловский район, пр. Комсомольский, 79	11:00-19:00	20
37	ДЭПП ИНН 5902000833 ОГРН 1145958090486	г. Пермь, ул. Сибирская, 27, тел. 212-92-75	городская ярмарка	15-18 октября	сезонная универсальная	Свердловский район, пр. Комсомольский, 91/2	11:00-19:00	30
38	ДЭПП ИНН 5902000833 ОГРН 1145958090486	г. Пермь, ул. Сибирская, 27, тел. 212-92-75	городская ярмарка	15-18 октября	сезонная универсальная	Индустриальный район, ул. Советской Армии, 33	11:00-19:00	8
39	ДЭПП ИНН 5902000833 ОГРН 1145958090486	г. Пермь, ул. Сибирская, 27, тел. 212-92-75	городская ярмарка	23-26 октября	выходного дня универсальная	Кировский район, ул. Ласьвинская, 18	11:00-19:00	20
40	ДЭПП ИНН 5902000833 ОГРН 1145958090486	г. Пермь, ул. Сибирская, 27, тел. 212-92-75	городская ярмарка	23-26 октября	выходного дня универсальная	Кировский район, ул. Маршала Рыбалко, 109	11:00-19:00	8
41	ДЭПП ИНН 5902000833 ОГРН 1145958090486	г. Пермь, ул. Сибирская, 27, тел. 212-92-75	городская ярмарка	29 октября-01 ноября	сезонная универсальная	Мотовилихинский район, ул. Крупской, 42	11:00-19:00	20
42	ДЭПП ИНН 5902000833 ОГРН 1145958090486	г. Пермь, ул. Сибирская, 27, тел. 212-92-75	городская ярмарка	04-07 ноября	праздничная универсальная	Кировский район, ул. Ласьвинская, 18	11:00-19:00	20
43	ДЭПП ИНН 5902000833 ОГРН 1145958090486	г. Пермь, ул. Сибирская, 27, тел. 212-92-75	городская ярмарка	04-07 ноября	праздничная универсальная	Кировский район, ул. Маршала Рыбалко, 109	11:00-19:00	8

1	2	3	4	5	6	7	8	9
44	ДЭПП ИНН 5902000833 ОГРН 1145958090486	г. Пермь, ул. Сибирская, 27, тел. 212-92-75	городская ярмарка	12-15 ноября	сезонная универсальная	Свердловский район, пр. Комсомольский, 91/2	11:00-19:00	30
45	ДЭПП ИНН 5902000833 ОГРН 1145958090486	г. Пермь, ул. Сибирская, 27, тел. 212-92-75	городская ярмарка	219-22 ноября	сезонная универсальная	Мотовилихинский район, ул. Крупской, 42	11:00-19:00	20
46	ДЭПП ИНН 5902000833 ОГРН 1145958090486	г. Пермь, ул. Сибирская, 27, тел. 212-92-75	городская ярмарка	26-29 ноября	сезонная универсальная	Кировский район, ул. Ласьвинская, 18	11:00-19:00	20
47	ДЭПП ИНН 5902000833 ОГРН 1145958090486	г. Пермь, ул. Сибирская, 27, тел. 212-92-75	городская ярмарка	03-06 декабря	сезонная универсальная	Мотовилихинский район, ул. Крупской, 42	11:00-19:00	20
48	ДЭПП ИНН 5902000833 ОГРН 1145958090486	г. Пермь, ул. Сибирская, 27, тел. 212-92-75	городская ярмарка	10-13 декабря	сезонная универсальная	Кировский район, ул. Ласьвинская, 18	11:00-19:00	20
49	ДЭПП ИНН 5902000833 ОГРН 1145958090486	г. Пермь, ул. Сибирская, 27, тел. 212-92-75	городская ярмарка	10-13 декабря	сезонная универсальная	Кировский район, ул. Маршала Рыбалко, 109	11:00-19:00	8
50	ДЭПП ИНН 5902000833 ОГРН 1145958090486	г. Пермь, ул. Сибирская, 27, тел. 212-92-75	городская ярмарка	18-21 декабря	праздничная универсальная	Мотовилихинский район, ул. Крупской, 42	11:00-19:00	20
51	ДЭПП ИНН 5902000833 ОГРН 1145958090486	г. Пермь, ул. Сибирская, 27, тел. 212-92-75	городская ярмарка	18-21 декабря	праздничная универсальная	Свердловский район, пр. Комсомольский, 79	11:00-19:00	20
52	ДЭПП ИНН 5902000833 ОГРН 1145958090486	г. Пермь, ул. Сибирская, 27, тел. 212-92-75	городская ярмарка	24-27 декабря	праздничная универсальная	Свердловский район, пр. Комсомольский, 91/2	11:00-19:00	30
53	ДЭПП ИНН 5902000833 ОГРН 1145958090486	г. Пермь, ул. Сибирская, 27, тел. 212-92-75	городская ярмарка	24-27 декабря	праздничная универсальная	Индустриальный район, ул. Советской Армии, 33	11:00-19:00	8

АДМИНИСТРАЦИЯ ГОРОДА ПЕРМИ
ПОСТАНОВЛЕНИЕ

28.11.2023 № 1316

О внесении изменений в Порядок определения объема и условий предоставления субсидий на иные цели бюджетным и автономным учреждениям на физкультурные и спортивные мероприятия, утвержденный постановлением администрации города Перми от 16.10.2020 № 999

В соответствии с абзацем вторым пункта 1 статьи 78.1 Бюджетного кодекса Российской Федерации, постановлением Правительства Российской Федерации от 22 февраля 2020 г. № 203 «Об общих требованиях к нормативным правовым актам и муниципальным правовым актам, устанавливающим порядок определения объема и условия предоставления бюджетным и автономным учреждениям субсидий на иные цели»
администрация города Перми ПОСТАНОВЛЯЕТ:

1. Внести в Порядок определения объема и условий предоставления субсидий на иные цели бюджетным и автономным учреждениям на физкультурные и спортивные мероприятия, утвержденный постановлением администрации города Перми от 16 октября 2020 г. № 999 (в ред. от 12.08.2021 № 595, от 20.09.2021 № 722, от 12.10.2021 № 845, от 03.11.2021 № 979, от 28.12.2021 № 1237, от 21.04.2022 № 307, от 09.08.2022 № 665, от 16.08.2022 № 694, от 26.08.2022 № 716, от 20.10.2022 № 1020, от 24.10.2022 № 1071, от 07.12.2022 № 1259, от 26.12.2022 № 1369, от 29.12.2022 № 1412, от 20.02.2023 № 128, от 15.03.2023 № 197, от 30.03.2023 № 250, от 02.05.2023 № 349, от 24.05.2023 № 411, от 06.06.2023 № 458, от 22.08.2023 № 750, от 20.09.2023 № 863, от 13.10.2023 № 996, от 13.10.2023 № 1052, от 23.10.2023 № 1160), следующие изменения:

1.1. в приложении 2 строку 11 изложить в следующей редакции:

11	Муниципальное автономное учреждение дополнительного образования «Спортивная школа «Спартак» г. Перми	расходы на организацию и проведение физкультурных мероприятий	384 760,08	384 760,08	384 760,08

1.2. в приложении 3 строку 22 изложить в следующей редакции:

22	Муниципальное автономное учреждение дополнительного образования «Спортивная школа «Спартак» г. Перми	расходы на организацию и проведение спортивных мероприятий	93 926,00	93 926,00	93 926,00

2. Внести в Порядок определения объема и условий предоставления субсидий на иные цели бюджетным и автономным учреждениям на физкультурные и спортивные мероприятия, утвержденный постановлением администрации города Перми от 16 октября 2020 г. № 999 (в ред. от 12.08.2021 № 595, от 20.09.2021 № 722, от 12.10.2021 № 845, от 03.11.2021 № 979, от 28.12.2021 № 1237, от 21.04.2022 № 307, от 09.08.2022 № 665, от 16.08.2022 № 694, от 26.08.2022 № 716, от 20.10.2022 № 1020, от 24.10.2022 № 1071, от 07.12.2022 № 1259, от 26.12.2022 № 1369, от 29.12.2022 № 1412, от 20.02.2023 № 128, от 15.03.2023 № 197, от 30.03.2023 № 250, от 02.05.2023 № 349, от 24.05.2023 № 411, от 06.06.2023 № 458, от 22.08.2023 № 750, от 20.09.2023 № 863, от 13.10.2023 № 996, от 13.10.2023 № 1052, от 23.10.2023 № 1160), следующие изменения:

2.1. в приложении 2 строку 11 изложить в следующей редакции:

11	Муниципальное автономное учреждение дополнительного образования «Спортивная школа «Спартак» г. Перми	расходы на организацию и проведение физкультурных мероприятий	384 760,08	384 760,08	384 760,08

2.2. в приложении 3 строку 22 изложить в следующей редакции:

22	Муниципальное автономное учреждение дополнительного образования «Спортивная школа «Спартак» г. Перми	расходы на организацию и проведение спортивных мероприятий	93 926,00	93 926,00	93 926,00

3. Настоящее постановление вступает в силу со дня официального опубликования в печатном средстве массовой информации «Официальный бюллетень органов местного самоуправления муниципального образования город Пермь», за исключением пункта 2 настоящего постановления, который вступает в силу с 01 января 2024 г.

4. Управлению по общим вопросам администрации города Перми обеспечить опубликование настоящего постановления в печатном средстве массовой информации «Официальный бюллетень органов местного самоуправления муниципального образования город Пермь».

5. Информационно-аналитическому управлению администрации города Перми обеспечить опубликование (обнародование) настоящего постановления на официальном сайте муниципального образования город Пермь в информационно-телекоммуникационной сети Интернет.

6. Контроль за исполнением настоящего постановления возложить на исполняющего обязанности заместителя главы администрации города Перми Мальцеву Е.Д.

И.о. Главы города Перми О.Н. Андрианова

АДМИНИСТРАЦИЯ ГОРОДА ПЕРМИ
ПОСТАНОВЛЕНИЕ

28.11.2023 № 1317

О внесении изменений в Порядок определения объема и условий предоставления бюджетным и автономным учреждениям, подведомственным департаменту культуры и молодежной политики администрации города Перми, субсидий на иные цели на повышение фонда оплаты труда, утвержденный постановлением администрации города Перми от 29.09.2021 № 773

В соответствии с абзацем вторым пункта 1 статьи 78.1 Бюджетного кодекса Российской Федерации, постановлением Правительства Российской Федерации от 22 февраля 2020 г. № 203 «Об общих требованиях к нормативным правовым актам и муниципальным правовым актам, устанавливающим порядок определения объема и условия предоставления бюджетным и автономным учреждениям субсидий на иные цели»
администрация города Перми ПОСТАНОВЛЯЕТ:

1. Внести в Порядок определения объема и условий предоставления бюджетным и автономным учреждениям, подведомственным департаменту культуры и молодежной политики администрации города Перми, субсидий на иные цели на повышение фонда оплаты труда, утвержденный постановлением администрации города Перми от 29 сентября 2021 г. № 773 (в ред. от 20.10.2021 № 927, от 11.11.2021 № 995, от 23.12.2021 № 1201, от 19.04.2022 № 295, от 13.07.2022 № 599, от 19.10.2022 № 991, от 08.11.2022 № 1135, от 01.12.2022 № 1224, от 12.12.2022 № 1279, от 30.12.2022 № 1424, от 09.01.2023 № 2, от 16.05.2023 № 394, от 10.08.2023 № 690, от 20.09.2023 № 864, от 13.10.2023 № 1032), следующие изменения:

1.1. пункт 1.4 изложить в следующей редакции:

«1.4. Целью предоставления субсидий на иные цели является повышение заработной платы работников Учреждений в целях формирования мотивации к повышению качества и результативности труда, реализация мероприятий, направленных на обеспечение доведения средней заработной платы педагогических работников учреждений, реализующих программы дополнительного образования, до уровня средней заработной платы учителей общеобразовательных учреждений в рамках выполнения мероприятий муниципальных программ «Культура города Перми», «Молодежь города Перми», «Социальная поддержка и обеспечение семейного благополучия населения города Перми».»;

1.2. пункт 2.5 изложить в следующей редакции:

«2.5. Размер субсидий на иные цели определяется на:

повышение фонда оплаты труда путем индексации планируемого фонда оплаты труда, исчисленного из нормативных затрат на оказание соответствующих муниципальных услуг (работ);

обеспечение доведения средней заработной платы педагогических работников учреждений, реализующих программы дополнительного образования (далее – педагогические работники), до уровня средней заработной платы учителей общеобразовательных учреждений, определенной соглашением между Министерством образования и науки Пермского края и администрацией города Перми об исполнении перечня поручений по реализации Послания Президента

Российской Федерации Федеральному Собранию Российской Федерации от 26 февраля 2019 г. № Пр-294, Указа Президента Российской Федерации от 01 июня 2012 г. № 761 «О национальной стратегии действий в интересах детей на 2012-2017 годы» как разница между средней заработной платой педагогических работников и средней заработной платой учителей общеобразовательных учреждений, исходя из среднесписочной численности педагогических работников.»;

1.3. приложение 1 изложить в редакции согласно приложению 1 к настоящему постановлению;

1.4. приложение 2 изложить в редакции согласно приложению 2 к настоящему постановлению.

2. Настоящее постановление вступает в силу со дня официального опубликования в печатном средстве массовой информации «Официальный бюллетень органов местного самоуправления муниципального образования город Пермь», за исключением пункта 1.2, который действует по 31 декабря 2023 г.

3. Управлению по общим вопросам администрации города Перми обеспечить опубликование настоящего постановления в печатном средстве массовой информации «Официальный бюллетень органов местного самоуправления муниципального образования город Пермь».

4. Информационно-аналитическому управлению администрации города Перми обеспечить опубликование (обнародование) настоящего постановления на официальном сайте муниципального образования город Пермь в информационно-телекоммуникационной сети Интернет.

5. Контроль за исполнением настоящего постановления возложить на исполняющего обязанности заместителя главы администрации города Перми Мальцеву Е.Д.

И.о. Главы города Перми О.Н. Андрианова

Приложение 1
к постановлению администрации
города Перми
от 28.11.2023 № 1317

РАСЧЕТ-ОБОСНОВАНИЕ
суммы субсидий на иные цели на предоставление бюджетным и автономным учреждениям, подведомственным департаменту культуры и молодежной политики администрации города Перми, субсидий на иные цели на повышение фонда оплаты труда

_____
(наименование учреждения)

№	Наименование показателя*	Сумма, тыс. руб.
1	2	3
1	Фонд оплаты труда, исчисленный из нормативных затрат на оказание соответствующих муниципальных услуг с учетом индексации	
2	Фонд оплаты труда на обеспечение доведения средней заработной платы педагогических работников до уровня средней заработной платы учителей	

Учреждение не имеет задолженности по уплате налогов, сборов, страховых взносов, пеней, штрафов, процентов, подлежащих уплате в соответствии с законодательством Российской Федерации о налогах и сборах.

Учреждение не имеет задолженности по возврату в бюджет города Перми субсидий, бюджетных инвестиций, предоставленных в том числе в соответствии с иными правовыми актами, и иной просроченной задолженности перед бюджетом города Перми.

---

* В соответствии с пунктом 2.5 Порядка определения объема и условий предоставления бюджетным и автономным учреждениям, подведомственным департаменту культуры и молодежной политики администрации города Перми, субсидий на иные цели на повышение фонда оплаты труда.

Руководитель учреждения _____ _____
(подпись) (расшифровка подписи)
«___» _____ _____ г.

М.П.

Приложение 2
к постановлению администрации
города Перми
от 28.11.2023 № 1317

РАЗМЕР СУБСИДИЙ
на иные цели на повышение фонда оплаты труда на 2023 год и плановый период 2024 и 2025 годов

№	Наименование муниципального учреждения города Перми	Расчетные показатели, руб.				
		2023 год			2024 год	2025 год
		всего	в том числе			
			на индексацию 8,53 % с 01.10.2023*	на обеспечение доведения средней заработной платы педагогических работников до уровня средней заработной платы учителей		
1	2	3	4	5	6	7
1	Муниципальное автономное учреждение дополнительного образования города Перми «Детская музыкальная школа № 1 им. А.И. Хачатуряна»	2 555 284,33	123 284,33	2 432 000,00	0,00	0,00
2	Муниципальное автономное учреждение дополнительного образования города Перми «Детская музыкальная школа имени композитора Евгения Крылатова»	2 401 253,00	131 553,00	2 269 700,00	0,00	0,00
3	Муниципальное автономное учреждение дополнительного образования города Перми «Детская музыкальная школа № 3 «Доминанта»	3 322 402,00	184 702,00	3 137 700,00	0,00	0,00
4	Муниципальное автономное учреждение дополнительного образования города Перми «Детская музыкальная школа № 4 «Кварта»	448 200,00	238 400,00	209 800,00	0,00	0,00
5	Муниципальное автономное учреждение дополнительного образования города Перми «Детская музыкальная школа № 5 «Созвучие»	953 500,00	164 200,00	789 300,00	0,00	0,00
6	Муниципальное автономное учреждение дополнительного образования города Перми «Детская музыкальная школа № 6 «Классика»	2 216 600,00	165 500,00	2 051 100,00	0,00	0,00
7	Муниципальное автономное учреждение дополнительного образования города Перми «Детская школа искусств № 7»	1 258 700,00	223 500,00	1 035 200,00	0,00	0,00
8	Муниципальное автономное учреждение дополнительного образования города Перми «Детская музыкальная школа № 8 «Рондо»	720 591,24	194 091,24	526 500,00	0,00	0,00
9	Муниципальное автономное учреждение дополнительного образования города Перми «Детская школа искусств № 9»	685 400,00	144 800,00	540 600,00	0,00	0,00

1	2	3	4	5	6	7
10	Муниципальное автономное учреждение дополнительного образования города Перми «Детская музыкальная школа № 10 «Динамика»	215 400,00	193 200,00	22 200,00	0,00	0,00
11	Муниципальное автономное учреждение дополнительного образования города Перми «Детская школа искусств № 11 «Открытие»	363 000,00	114 300,00	248 700,00	0,00	0,00
12	Муниципальное автономное учреждение дополнительного образования города Перми «Детская школа искусств им. Д.Б. Кабалевского»	1 184 800,00	210 100,00	974 700,00	0,00	0,00
13	Муниципальное автономное учреждение дополнительного образования города Перми «Детская школа искусств № 14 «Грани»	272 372,81	81 572,81	190 800,00	0,00	0,00
14	Муниципальное автономное учреждение дополнительного образования города Перми «Детская школа искусств № 15 «АРТика»	492 400,00	138 000,00	354 400,00	0,00	0,00
15	Муниципальное автономное учреждение дополнительного образования города Перми «Детская художественная школа имени Е.Н. Широкова»	727 900,00	78 800,00	649 100,00	0,00	0,00
16	Муниципальное автономное учреждение дополнительного образования города Перми детская хоровая школа «Хоровая капелла мальчиков»	498 700,00	251 400,00	247 300,00	0,00	0,00
17	Муниципальное автономное учреждение «Дворец молодежи» г. Перми	156 700,00	156 700,00	0,00	0,00	0,00
Всего		18 473 203,38	2 794 103,38	15 679 100,00	0,00	0,00

---

* С учетом индексации фонда оплаты труда на 8,53 % с 01 октября 2023 г.

АДМИНИСТРАЦИЯ ГОРОДА ПЕРМИ
ПОСТАНОВЛЕНИЕ

28.11.2023 № 1318

О внесении изменений в Методику расчета нормативных затрат на оказание муниципальной услуги «Присмотр и уход» в муниципальных образовательных учреждениях города Перми, реализующих образовательную программу дошкольного образования, утвержденную постановлением администрации города Перми от 12.09.2016 № 676

В целях актуализации нормативной правовой базы администрации города Перми
администрация города Перми ПОСТАНОВЛЯЕТ:

1. Внести в Методику расчета нормативных затрат на оказание муниципальной услуги «Присмотр и уход» в муниципальных образовательных учреждениях города Перми, реализующих образовательную программу дошкольного образования, утвержденную постановлением администрации города Перми от 12 сентября 2016 г. № 676 (в ред. от 13.02.2017 № 95, от 30.05.2017 № 416, от 30.08.2017 № 666, от 19.10.2017 № 881, от 19.10.2017 № 906, от 24.09.2019 № 592, от 02.07.2021 № 497, от 20.06.2022 № 493, от 19.09.2023 № 839), следующие изменения:

1.1. пункт 1.5 после абзаца третьего дополнить абзацем следующего содержания:
«дети с туберкулезной интоксикацией в возрасте до 3 лет;»;

1.2. пункт 1.6.1 после абзаца первого дополнить абзацем следующего содержания:
«детей с туберкулезной интоксикацией в возрасте до 3 лет;»;

1.3. пункт 3.9 после абзаца одиннадцатого дополнить абзацем следующего содержания:
«дети с туберкулезной интоксикацией в возрасте до 3 лет в группе полного дня;»;

1.4. пункт 3.10 после абзаца третьего дополнить абзацем следующего содержания:
«дети с туберкулезной интоксикацией в возрасте до 3 лет – 15 детей;».

2. Отменить постановление администрации города Перми от 19 сентября 2023 г. № 839 «О внесении изменений в Методику расчета нормативных затрат на оказание муниципальной услуги «Присмотр и уход» в муниципальных образовательных учреждениях города Перми, реализующих образовательную программу дошкольного образования, утвержденную постановлением администрации города Перми от 12.09.2016 № 676».

3. Настоящее постановление вступает в силу со дня официального опубликования в печатном средстве массовой информации «Официальный бюллетень органов местного самоуправления муниципального образования город Пермь» и распространяется на правоотношения, возникшие с 01 сентября 2023 г.

4. Управлению по общим вопросам администрации города Перми обеспечить опубликование настоящего постановления в печатном средстве массовой информации «Официальный бюллетень органов местного самоуправления муниципального образования город Пермь».

5. Информационно-аналитическому управлению администрации города Перми обеспечить опубликование (обнародование) настоящего постановления на официальном сайте муниципального образования город Пермь в информационно-телекоммуникационной сети Интернет.

6. Контроль за исполнением настоящего постановления возложить на исполняющего обязанности заместителя главы администрации города Перми Мальцеву Е.Д.

И.о. Главы города Перми О.Н. Андрианова

АДМИНИСТРАЦИЯ ГОРОДА ПЕРМИ
ПОСТАНОВЛЕНИЕ

28.11.2023 № 1319

Об установлении публичного сервитута для прохода в Индустриальном районе города Перми

На основании статьи 23 Земельного кодекса Российской Федерации, Устава города Перми, Порядка установления публичных сервитутов в городе Перми, утвержденного решением Пермской городской Думы от 18 декабря 2012 г. № 284, заявления администрации Индустриального района города Перми от 20 сентября 2023 г. № 059-16-01-08/3-2922 в целях обеспечения беспрепятственного прохода
администрация города Перми ПОСТАНОВЛЯЕТ:

1. Установить постоянный публичный сервитут в целях обеспечения беспрепятственного прохода согласно приложению к настоящему постановлению:

1.1. на часть земельного участка площадью 162 кв. м, входящую в границы земельного участка с кадастровым номером 59:01:4410758:1368 площадью 3 307 кв. м, расположенного по адресу: Российская Федерация, Пермский край, г.о. Пермский, г. Пермь, ул. Одоевского, з/у 29, с категорией земель: земли населенных пунктов с видом разрешенного использования «многоквартирный жилой дом», находящегося в общей долевой собственности собственников помещений в многоквартирном доме, расположенном по адресу: Пермский край, г. Пермь, Индустриальный район, ул. Одоевского, д. 29;

1.2. на земли, государственная собственность на которые не разграничена, площадью 56 кв. м (согласно схеме расположения границ публичного сервитута), расположенные в Индустриальном районе города Перми.

2. Департаменту земельных отношений администрации города Перми обеспечить направление:

2.1. сведений, изложенных в пункте 1 настоящего постановления, в федеральный орган исполнительной власти, осуществляющий государственный кадастровый учет и государственную регистрацию прав, в порядке, установленном действующим законодательством;

2.2. копии настоящего постановления в течение 5 рабочих дней со дня его официального опубликования:

2.2.1. инициатору установления публичного сервитута – администрации Индустриального района города Перми;

2.2.2. обществу с ограниченной ответственностью УК «КРОНА» (ИНН: 5905246232), осуществляющему управление многоквартирным домом, расположенным по адресу: Пермский край, г. Пермь, Индустриальный район, ул. Одоевского, д. 29 и находящимся на земельном участке с кадастровым номером 59:01:4410758:1368;

2.2.3. департаменту градостроительства и архитектуры администрации города Перми для размещения настоящего постановления в государственной информационной системе обеспечения градостроительной деятельности с функциями автоматизированной информационно-аналитической поддержки осуществления полномочий в области градостроительной деятельности Пермского края.

3. Настоящее постановление вступает в силу со дня официального опубликования в печатном средстве массовой информации «Официальный бюллетень органов местного самоуправления муниципального образования город Пермь».

4. Управлению по общим вопросам администрации города Перми обеспечить опубликование настоящего постановления в печатном средстве массовой информации «Официальный бюллетень органов местного самоуправления муниципального образования город Пермь».

5. Информационно-аналитическому управлению администрации города Перми обеспечить опубликование (обнародование) настоящего постановления на официальном сайте муниципального образования город Пермь в информационно-телекоммуникационной сети Интернет.

6. Контроль за исполнением настоящего постановления возложить на первого заместителя главы администрации города Перми Андрианову О.Н.

И.о. Главы города Перми О.Н. Андрианова

Приложение
к постановлению администрации
города Перми
от 28.11.2023 № 1319

ГРАФИЧЕСКОЕ ОПИСАНИЕ МЕСТОПОЛОЖЕНИЯ ГРАНИЦ ПУБЛИЧНОГО СЕРВИТУТА

СХЕМА РАСПОЛОЖЕНИЯ ГРАНИЦ ПУБЛИЧНОГО СЕРВИТУТА

Российская Федерация, Пермский край, г.о. Пермский, г. Пермь, Индустриальный район, ул. Одоевского
(земельный участок с кадастровым номером 59:01:4410758:1368);
земли, находящиеся в государственной или муниципальной собственности

МСК-59, зона 2

М 1:1000

Условные обозначения:

- проектные границы публичного сервитута и характерные точки
- границы земельного участка, принадлежащего ГКУ
- кадастровый номер земельного участка
- граница кадастрового квартала
- кадастровый номер кадастрового квартала
- красные линии

ОПИСАНИЕ ГРАНИЦ ПУБЛИЧНОГО СЕРВИТУТА

Российская Федерация, Пермский край, г.о. Пермский, г. Пермь, Индустриальный район, ул. Одоевского (земельный участок с кадастровым номером 59:01:4410758:1368); земли, находящиеся в государственной или муниципальной собственности

МСК-59, зона 2

№ п/п	X	Y	Метод определения координат	Средняя квадратическая погрешность определения координат
1	514058.57	2228086.56	Геодезический метод	0.10
2	514055.65	2228088.15	Геодезический метод	0.10
3	514054.64	2228088.70	Геодезический метод	0.10
4	514031.93	2228046.38	Геодезический метод	0.10
5	514032.96	2228045.82	Геодезический метод	0.10
6	514035.96	2228044.18	Геодезический метод	0.10
1	514058.57	2228086.56	Геодезический метод	0.10

АДМИНИСТРАЦИЯ ГОРОДА ПЕРМИ
ПОСТАНОВЛЕНИЕ

28.11.2023 № 1320

О внесении изменений в Перечень муниципальных услуг в соответствии с Федеральным законом от 27 июля 2010 г. № 210-ФЗ «Об организации предоставления государственных и муниципальных услуг», предоставляемых в многофункциональных центрах, утвержденный постановлением администрации города Перми от 26.12.2012 № 105-П

В соответствии с Федеральным законом от 27 июля 2010 г. № 210-ФЗ «Об организации предоставления государственных и муниципальных услуг», в целях приведения нормативных правовых актов администрации города Перми в соответствие с действующим законодательством
администрация города Перми ПОСТАНОВЛЯЕТ:

1. Внести в Перечень муниципальных услуг в соответствии с Федеральным законом от 27 июля 2010 г. № 210-ФЗ «Об организации предоставления государственных и муниципальных услуг», предоставляемых в многофункциональных центрах, утвержденный постановлением администрации города Перми от 26 декабря 2012 г. № 105-П (в ред. от 29.01.2013 № 39, от 27.05.2013 № 409, от 12.07.2013 № 581, от 13.02.2014 № 86, от 16.06.2014 № 398, от 16.12.2014 № 983, от 17.03.2015 № 132, от 27.10.2015 № 877, от 14.01.2016 № 19, от 03.08.2016 № 551, от 10.10.2016 № 811, от 14.11.2016 № 1009, от 10.03.2017 № 172, от 28.03.2017 № 228, от 09.11.2017 № 1019, от 29.03.2018 № 191, от 10.07.2018 № 463, от 21.12.2018 № 1019, от 18.02.2019 № 112, от 16.04.2019 № 103-П, от 21.06.2019 № 297, от 18.07.2019 № 398, от 25.10.2019 № 793, от 23.12.2019 № 1044, от 18.03.2020 № 237, от 08.06.2020 № 499, от 30.06.2020 № 561, от 10.07.2020 № 601, от 07.09.2020 № 801, от 13.10.2020 № 963, от 08.12.2021 № 1129, от 16.02.2022 № 94, от 17.02.2022 № 103, от 23.03.2022 № 205, от 26.08.2022 № 717, от 13.10.2022 № 940, от 24.10.2022 № 1070, от 18.11.2022 № 1169, от 30.03.2023 № 248, от 06.04.2023 № 275, от 25.05.2023 № 420, от 03.07.2023 № 565, от 25.08.2023 № 770), следующие изменения:

1.1. после строки 33 дополнить строкой 33^1 следующего содержания:

33^1	Приватизация жилых помещений муниципального жилищного фонда города Перми	управление жилищных отношений администрации города Перми

1.2. строку 51 признать утратившей силу.

2. Настоящее постановление вступает в силу со дня официального опубликования в печатном средстве массовой информации «Официальный бюллетень органов местного самоуправления муниципального образования город Пермь».

3. Управлению по общим вопросам администрации города Перми обеспечить опубликование настоящего постановления в печатном средстве массовой информации «Официальный бюллетень органов местного самоуправления муниципального образования город Пермь».

4. Информационно-аналитическому управлению администрации города Перми обеспечить опубликование (обнародование) настоящего постановления на официальном сайте муниципального образования город Пермь в информационно-телекоммуникационной сети Интернет.

5. Контроль за исполнением настоящего постановления возложить на заместителя главы администрации города Перми Субботина И.А.

И.о. Главы города Перми О.Н. Андрианова

АДМИНИСТРАЦИЯ ГОРОДА ПЕРМИ
ПОСТАНОВЛЕНИЕ

28.11.2023 № 1321

О внесении изменений в схемы границ прилегающих к некоторым организациям и (или) объектам территорий, указанных в пункте 10 пункта 2 и абзаце первом пункта 4.1 статьи 16 Федерального закона от 22 ноября 1995 г. № 171-ФЗ «О государственном регулировании производства и оборота этилового спирта, алкогольной и спиртосодержащей продукции и об ограничении потребления (распития) алкогольной продукции», на которых не допускается розничная продажа алкогольной продукции и розничная продажа алкогольной продукции при оказании услуг общественного питания, утвержденные постановлением администрации города Перми от 31.10.2014 № 802

В соответствии с Федеральным законом от 22 ноября 1995 г. № 171-ФЗ «О государственном регулировании производства и оборота этилового спирта, алкогольной и спиртосодержащей продукции и об ограничении потребления (распития) алкогольной продукции», постановлением Правительства Российской Федерации от 23 декабря 2020 г. № 2220 «Об утверждении Правил определения органами местного самоуправления границ прилегающих территорий, на которых не допускается розничная продажа алкогольной продукции и розничная продажа алкогольной продукции при оказании услуг общественного питания», в целях актуализации нормативных правовых актов администрации города Перми

администрация города Перми ПОСТАНОВЛЯЕТ:

1. Внести в схемы границ прилегающих к некоторым организациям и (или) объектам территорий, указанных в пункте 10 пункта 2 и абзаце первом пункта 4.1 статьи 16 Федерального закона от 22 ноября 1995 г. № 171-ФЗ «О государственном регулировании производства и оборота этилового спирта, алкогольной и спиртосодержащей продукции и об ограничении потребления (распития) алкогольной продукции», на которых не допускается розничная продажа алкогольной продукции и розничная продажа алкогольной продукции при оказании услуг общественного питания, утвержденные постановлением администрации города Перми от 31 октября 2014 г. № 802 «Об определении границ прилегающих территорий, на которых не допускаются розничная продажа алкогольной продукции и розничная продажа алкогольной продукции при оказании услуг общественного питания на территории города Перми» (в ред. от 29.06.2015 № 427, от 30.12.2015 № 1142, от 23.06.2016 № 439, от 29.12.2016 № 1196, от 27.06.2017 № 488, от 26.12.2017 № 1199, от 03.07.2018 № 452, от 25.12.2018 № 1040, от 28.06.2019 № 326, от 17.12.2019 № 1021, от 18.12.2020 № 1282, от 31.08.2021 № 638, от 01.03.2023 № 155) (далее – Схемы), следующие изменения:

1.1. строку 1.233 признать утратившей силу;

1.2. строку 1.235 изложить в следующей редакции:

1.235	Стоматологическая клиника «София-Дента» ООО «МедТест»	шоссе Космонавтов, 120/1	551Д

1.3. строку 2.160 изложить в следующей редакции:

2.160	АН ПОО «Центр Полис» ЧОУ ДПО «Учебный комбинат потребительской кооперации» ЧП ОУ «Меркурий»	ул. Стахановская, 18	218И

1.4. дополнить строками 2.223-2.226 следующего содержания:

2.223	ГБУ ПК «СШОР по боксу «Спартак» АНО ДПО «Автошкола Вираж»	проспект Декабристов, 68	284И
2.224	ООО «СС «Аллада»	ул. Мира, 100	285И
2.225	ООО «Учебный центр «За рулём»	ул. Мира, 5	286И
2.226	ООО «ДОКТОР ЛАЙТ»	ул. Мира, 11	287И

1.5. строку 3.18 изложить в следующей редакции:

3.18	МАОУ «СинТез» г. Перми ЧПОУ «НИКА» ЧУДО «Школа развития личности» ГБУЗ ПК «Городская детская поликлиника № 4»	ул. Адмирала Ушакова, 24	47К

1.6. дополнить строками 3.170-3.174 следующего содержания:

3.170	ООО «МедТест»	ул. Калинина, 60	212К
3.171	ООО «МедТест»	ул. Маршала Рыбалко, 28	213К
3.172	МБУ «Спортивная школа «Киокушинкай» г. Перми	ул. Оборонщиков, 8	214К
3.173	МБУ ДО «СШ «Закамск» г. Перми	ул. Кировоградская, 12/2	215К
3.174	МАОУ «СинТез» г. Перми МБУ СШ «Киокушинкай» г. Перми	ул. Юнг Прикамья, 3	216К

1.7. строку 4.35 изложить в следующей редакции:

4.35	ГБУЗ ПК «Городская детская клиническая поликлиника № 2» МАОУ «Детский сад «Театр на Звезде»	ул. Газеты «Звезда», 12	72Л

1.8. строку 4.39 изложить в следующей редакции:

4.39	ФГБОУ ВО «Пермский государственный институт культуры»	ул. Газеты «Звезда», 18	76Л

1.9. строку 4.57 изложить в следующей редакции:

4.57	ФГБОУ ВО ПГФА Минздрава России	ул. Екатерининская, 101	95Л

1.10. строку 4.98 признать утратившей силу;

1.11. строку 4.213 изложить в следующей редакции:

4.213	ГБУЗ ПК «Городская детская клиническая поликлиника № 2» ГБУЗ ПК «Городская стоматологическая поликлиника № 1» МАОУ «СОШ № 2 им. В.Н. Татищева»	ул. Советская, 33	277Л

1.12. строку 4.229 изложить в следующей редакции:

4.229	ООО «Венум» ООО «Фортуна» ООО «Центр подологии «Доктор Фут» ООО «Три-3»	ул. Екатерининская, 105	293Л

1.13. строку 4.238 изложить в следующей редакции:

4.238	ООО «Белая акула» ООО «ДентаЛорис»	ул. Попова, 59а	302Л

1.14. дополнить строками 4.251-4.254 следующего содержания:

4.251	ООО «ПРОДОМИНАНТА»	ул. Луначарского, 99	315Л
4.252	ЗАО «Научно-производственное акционерное общество «ЭХО»	Тополевый переулок, 5	316Л
4.253	ООО «Медицинский центр «Флеболог»	ул. Советская, 63/ Тополевый переулок, 6	317Л
4.254	ООО «ДОКТОР ЛАЙТ»	ул. Пермская, 25	318Л

1.15. строку 5.9 признать утратившей силу;

1.16. строку 5.108 изложить в следующей редакции:

5.108	ГБУЗ ПК «Городская детская клиническая поликлиника № 1» ГБУЗ ПК «Городская стоматологическая поликлиника № 2» МАОУ «Средняя общеобразовательная школа № 127 с углубленным изучением отдельных предметов» г. Перми	ул. Крупской, 80	148М

1.17. строку 5.161 изложить в следующей редакции:

5.161	ГБУЗ ПК «Городская детская клиническая поликлиника № 1» МАДОУ «Центр развития ребенка – детский сад «№ 161» г. Перми	ул. Студенческая, 7	201М

1.18. строку 5.166 признать утратившей силу;

1.19. дополнить строками 5.241-5.248 следующего содержания:

5.241	АО «Городская стоматологическая поликлиника № 5»	ул. Степана Разина, 32	282М
5.242	«Медицинский центр доктора Демченко В.Г.»	Бульвар Гагарина, 70а	283М
5.243	ООО «Лабдиагност и К»	ул. Уинская, 43	284М
5.244	ЧДОУ «МАНЯ»	ул. Студенческая, 22	285М
5.245	АО «МЦ «Философия красоты и здоровья»	ул. Сапфирная, 12	286М
5.246	ООО «МедЛабЭкспресс»	ул. Сапфирная, 13	287М
5.247	МАДОУ «Эрудит» г. Перми	ул. Сапфирная, 9	288М
5.248	МАОУ «Лицей № 10» г. Перми	ул. Серебристая, 8	289М

1.20. строку 6.11 признать утратившей силу;

1.21. дополнить строкой 6.13 следующего содержания:

6.13	ИП Елеферова Светлана Юрьевна	ул. Мира, 28	17Н

1.22. строку 8.250 изложить в следующей редакции:

8.250	ООО «МЕД-ДЕНТ» АНПОО «Национальный социально-педагогический колледж» АНО ДПО «Уральский институт повышения квалификации и переподготовки»	ул. Революции, 5/1	314С

1.23. дополнить строками 8.382-8.384 следующего содержания:

8.382	ООО «Академия слуха»	Комсомольский проспект, 49	449С
8.383	ООО «Крона»	ул. Николая Островского, 74	450С
8.384	РОО «Пермская краевая федерация тхэквондо»	ул. Лихвинская, 27	451С

1.24. схемы на листах 476Д, 218И, 47К, 72Л, 95Л, 277Л, 293Л, 148М, 201М, 314С изложить в редакции согласно приложению к настоящему постановлению;

1.25. дополнить схемами на листах 284И, 285И, 286И, 287И, 212К, 213К, 214К, 215К, 216К, 315Л, 316Л, 317Л, 318Л, 282М, 283М, 284М, 285М, 286М, 287М, 288М, 289М, 17Н, 449С, 450С, 451С согласно приложению к настоящему постановлению;

1.26. схемы на листах 137Л, 47М, 206М, 15Н признать утратившими силу.

2. Департаменту экономики и промышленной политики администрации города Перми:

2.1. направить настоящее постановление в Министерство промышленности и торговли Пермского края в течение 1 месяца с даты официального опубликования настоящего постановления;

2.2. обеспечить сопровождение и актуализацию Схем.

3. Настоящее постановление вступает в силу со дня официального опубликования в печатном средстве массовой информации «Официальный бюллетень органов местного самоуправления муниципального образования город Пермь».

4. Управлению по общим вопросам администрации города Перми обеспечить опубликование настоящего постановления в печатном средстве массовой информации «Официальный бюллетень органов местного самоуправления муниципального образования город Пермь».

5. Информационно-аналитическому управлению администрации города Перми обеспечить опубликование (обнародование) настоящего постановления на официальном сайте муниципального образования город Пермь в информационно-телекоммуникационной сети Интернет.

6. Контроль за исполнением настоящего постановления возложить на исполняющего обязанности заместителя главы администрации города Перми Фурман Я.В.

И.о. Главы города Перми О.Н. Андрианова

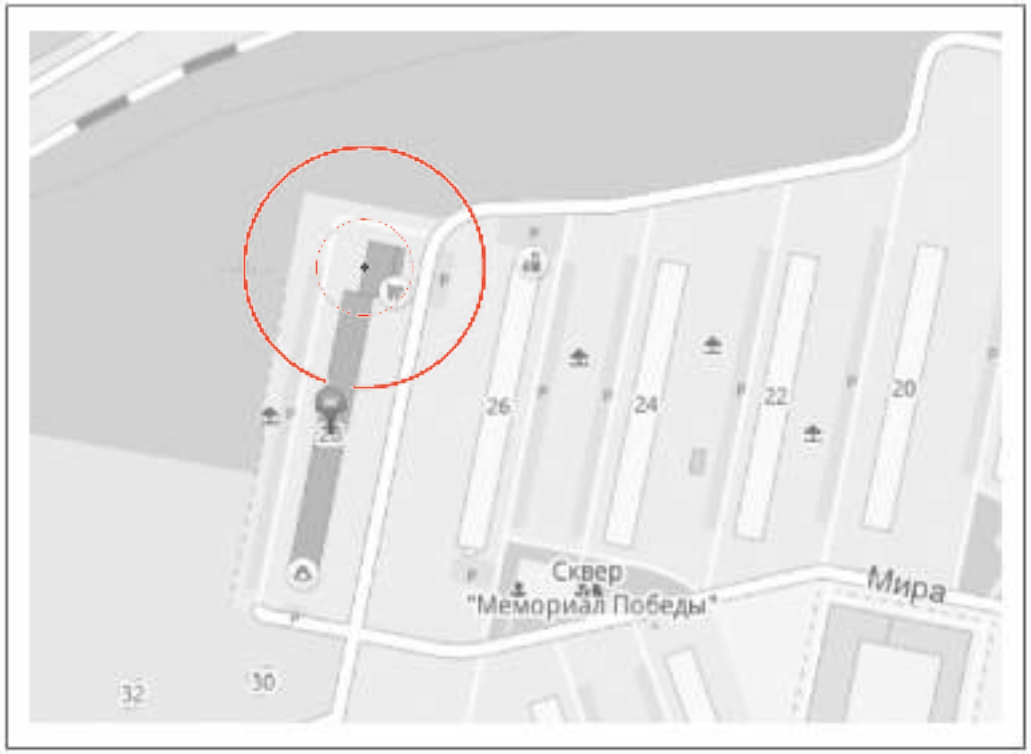

Условные обозначения:

- Место входа для посетителей в здание, строение, сооружение, в котором расположены объекты и (или) вход для посетителей на обособленные территории.

Граница прилегающей территории, на которой запрещено размещение предприятий, осуществляющих розничную продажу алкогольной продукции.

Граница прилегающей территории, на которой запрещено размещение предприятий общественного питания, осуществляющих продажу алкогольной продукции.

- – - Граница обособленной территории

Категория организаций и объектов:
1. Медицинская организация - 1 шт.

Том 6. "поселок Новые Ляды" ул. Мира, 28	Лист	17Н
	М 1:2000	

Установленные обозначения:

- Место входа для посетителей в здание, строение, сооружение, в котором расположены объекты и (или) вход для посетителей на обособленные территории.

Граница прилегающей территории, на которой запрещено размещение предприятий, осуществляющих розничную продажу алкогольной продукции.

Граница прилегающей территории, на которой запрещено размещение предприятий общественного питания, осуществляющих продажу алкогольной продукции.

Граница обособленной территории

Категория организаций и объектов:
1. Образовательная организация -3 шт.
2. Медицинская организация - 1 шт.

Том 3. "Кировский район"
ул. Адмирала Ушакова, 24

Лист 47К

М 1:2000

Условные обозначения:

- Место входа для посетителей в здание, строение, сооружение, в котором расположены объекты и (или) вход для посетителей на обособленные территории.

Граница прилегающей территории, на которой запрещено размещение предприятий, осуществляющих розничную продажу алкогольной продукции.

Граница прилегающей территории, на которой разрешено размещение предприятий общественного питания, осуществляющих продажу алкогольной продукции.

Граница обособленной территории

Категория организаций и объектов:
1. Образовательная организация -1 шт.

Том 4. "Ленинский район" ул. Газеты Звезда, 12	Лист	72.1
	М 1:2000	

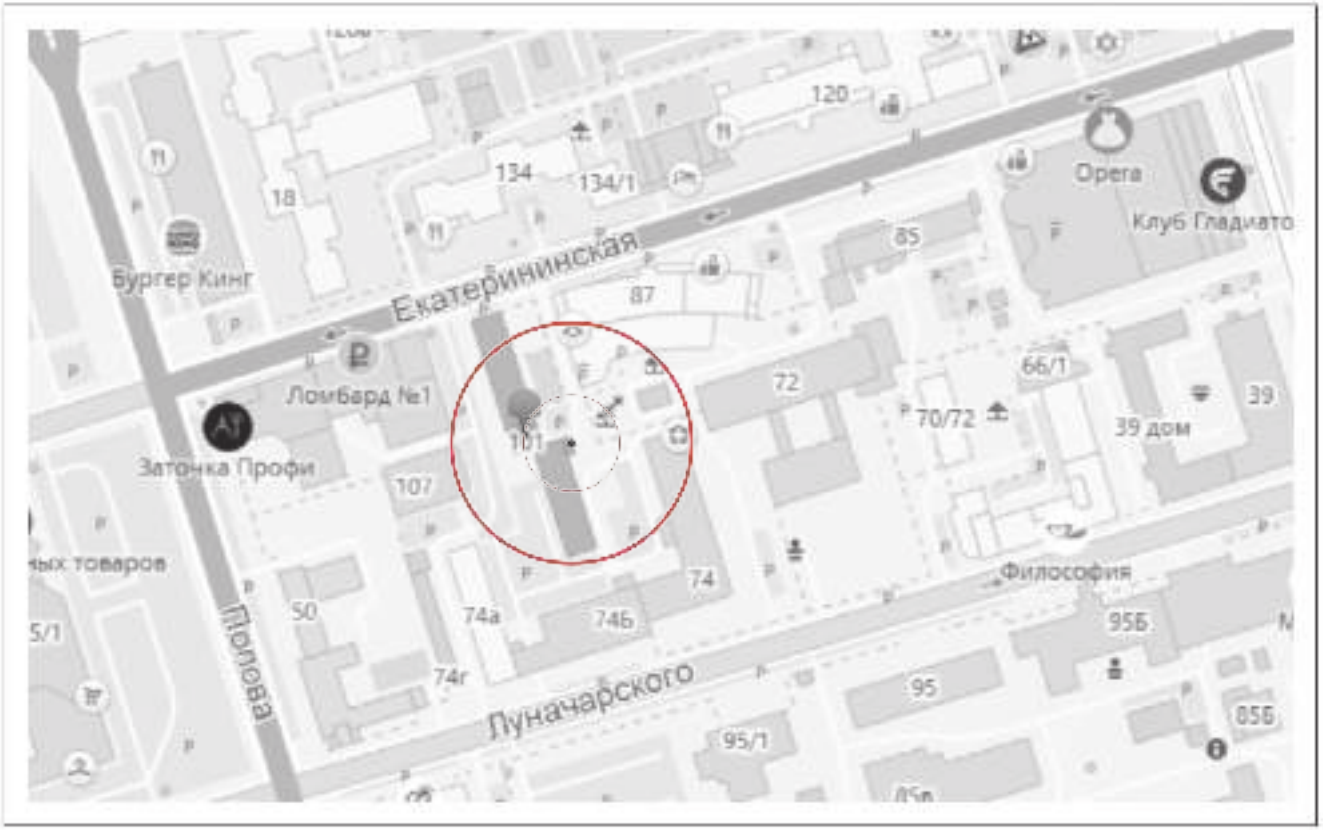

Условные обозначения:

- Место входа для посетителей в здание, строение, сооружение, в котором расположены объекты и (или) вход для посетителей на обособленные территории.

Граница прилегающей территории, на которой запрещено размещение предприятий, осуществляющих розничную продажу алкогольной продукции.

Граница прилегающей территории, на которой запрещено размещение предприятий общественного питания, осуществляющих продажу алкогольной продукции.

- - - Граница обособленной территории

Категория организаций и объектов:
1. Медицинская организация - 1 шт.

Том 4. "Ленинский район" ул. Екатерининская, 101	Лист	95Л
	М 1:2000	

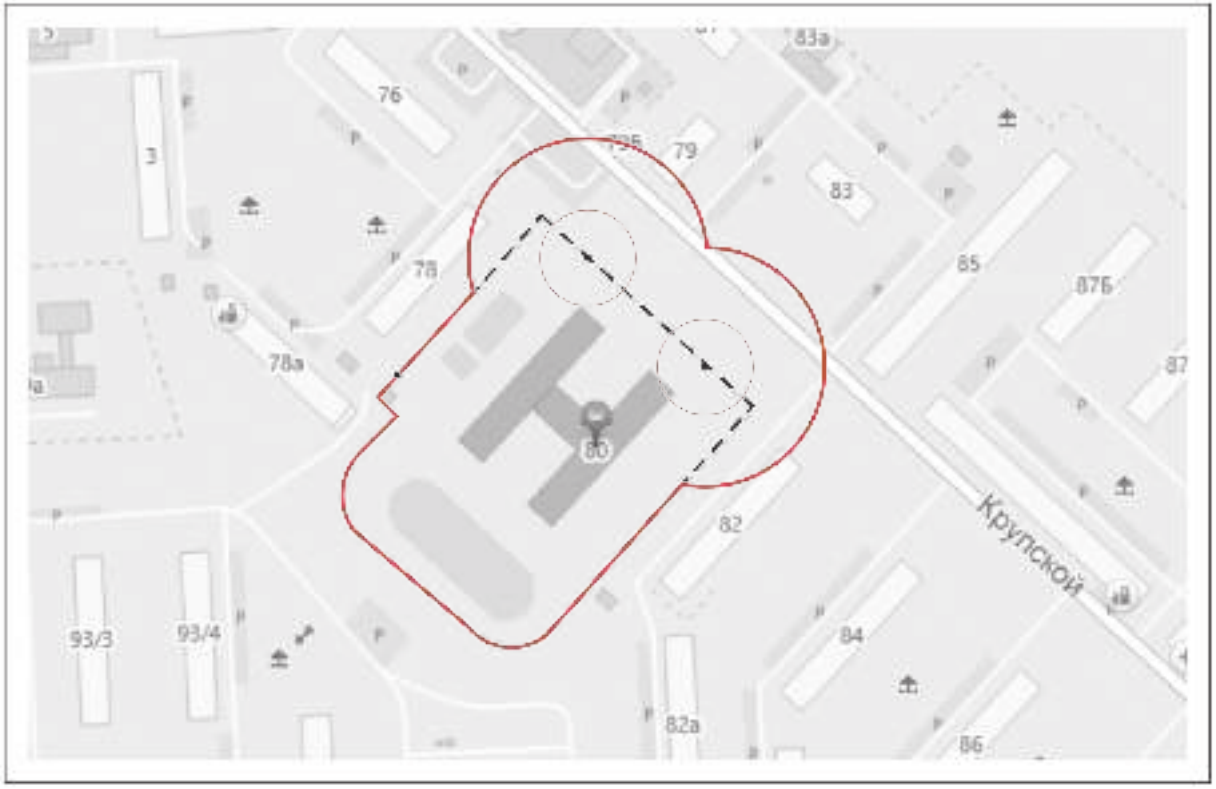

Условные обозначения:

- Место входа для посетителей в здание, строение, сооружение, в котором расположены объекты и (или) вход для посетителей на обособленные территории.

Граница прилегающей территории, на которой запрещено размещение предприятий, осуществляющих розничную продажу алкогольной продукции.

Граница прилегающей территории, на которой запрещено размещение предприятий общественного питания, осуществляющих продажу алкогольной продукции.

- - - Граница обособленной территории

Категория организаций и объектов:
1. Образовательная организация -1 шт.
2. Медицинская организация -2 шт.

Том 5. "Мотовилихинский район" ул. Крупской, 80	Лист	148М
	М 1:2000	

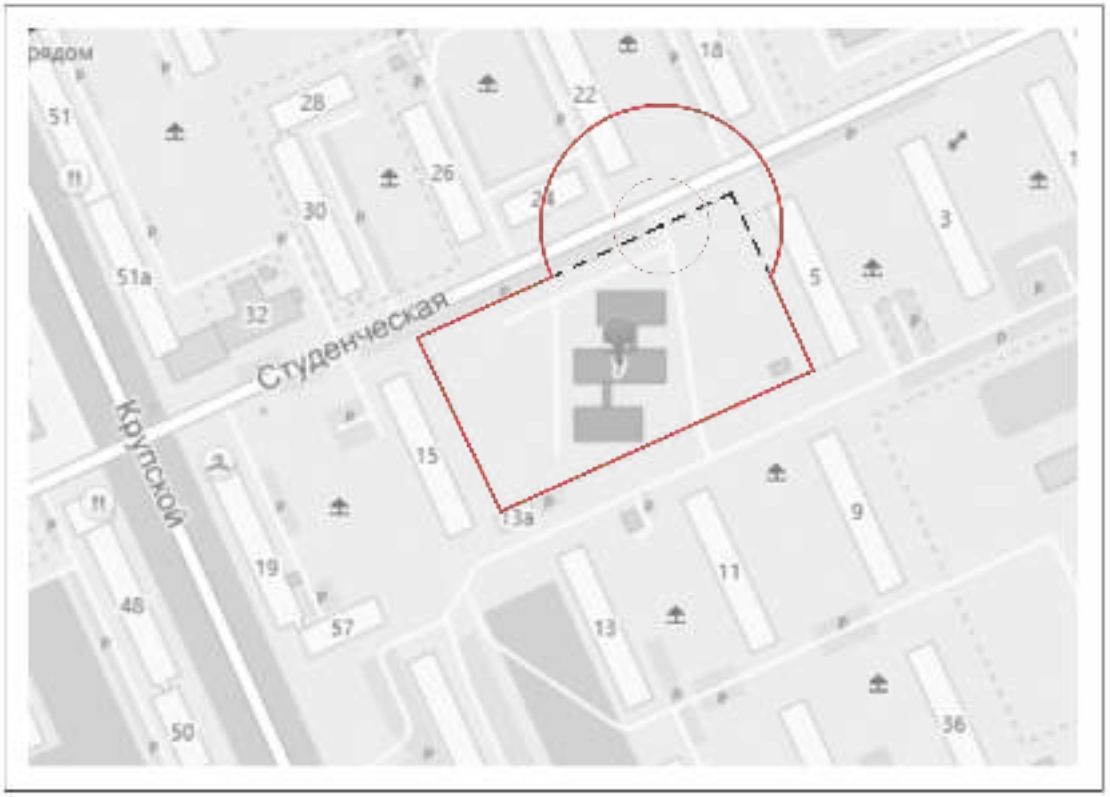

Условные обозначения:

- Место входа для посетителей в здание, строение, сооружение, в котором расположены объекты и (или) вход для посетителей на обособленные территории.

Граница прилегающей территории, на которой запрещено размещение предприятий, осуществляющих розничную продажу алкогольной продукции.

Граница прилегающей территории, на которой запрещено размещение предприятий общественного питания, осуществляющих продажу алкогольной продукции.

- - - Граница обособленной территории

Категория организаций и объектов:
1. Образовательная организация -1 шт.
2. Медицинская организация -1 шт.

Том 5. "Мотовилихинский район" ул. Студенческая, 7	Лист	201М
	М 1:2000	

Условные обозначения:

- Место входа для посетителей в здание, строение, сооружение, в котором расположены объекты и (или) вход для посетителей на обособленные территории.
- Граница прилегающей территории, на которой запрещено размещение предприятий, осуществляющих розничную продажу алкогольной продукции.
- Граница прилегающей территории, на которой запрещено размещение предприятий общественного питания, осуществляющих продажу алкогольной продукции.
- Граница обособленной территории

Категория организаций и объектов:
1. Медицинская организация - 1 ш.

Том 3. "Кировский район"
ул. Калинина, 60

Лист 212К

М 1:2000

Условные обозначения:

- Место входа для посетителей в здание, строение, сооружение, в котором расположены объекты и (или) вход для посетителей на обособленные территории.

Граница прилегающей территории, на которой запрещено размещение предприятий, осуществляющих розничную продажу алкогольной продукции.

Граница прилегающей территории, на которой запрещено размещение предприятий общественного питания, осуществляющих продажу алкогольной продукции.

Граница обособленной территории

Категория организаций и объектов:
1. Медицинская организация -1 шт.

Том 3. "Кировский район" ул. Маршала Рыбалко, 28	Лист	213К
	М 1:2000	

Условные обозначения:

- Место входа для посетителей в здание, строение, сооружение, в которое расположены объекты и (или) вход для посетителей на обособленные территории.

Граница прилегающей территории, на которой запрещено размещение предприятий, осуществляющих розничную продажу алкогольной продукции.

Граница прилегающей территории, на которой запрещено размещение предприятий общественного питания, осуществляющих продажу алкогольной продукции.

Граница обособленной территории

Категория организаций и объектов:
1. Образовательная организация - 1 шт.

Том 3. "Кировский район" ул. Оборонщиков, 8	Лист	214К
	М 1:2000	

Условные обозначения:

- Место входа для посетителей в здание, строение, сооружение, в котором расположены объекты и (или) вход для посетителей на обособленные территории.

Граница прилегающей территории, на которой запрещено размещение предприятий, осуществляющих розничную продажу алкогольной продукции.

Граница прилегающей территории, на которой запрещено размещение предприятий общественного питания, осуществляющих продажу алкогольной продукции.

- – – Граница обособленной территории

Категория организаций и объектов:
1. Образовательная организация -1 шт.

Том 3. "Кировский район" ул. Кировоградская, 12/2	Лист	215К
	М 1:2000	

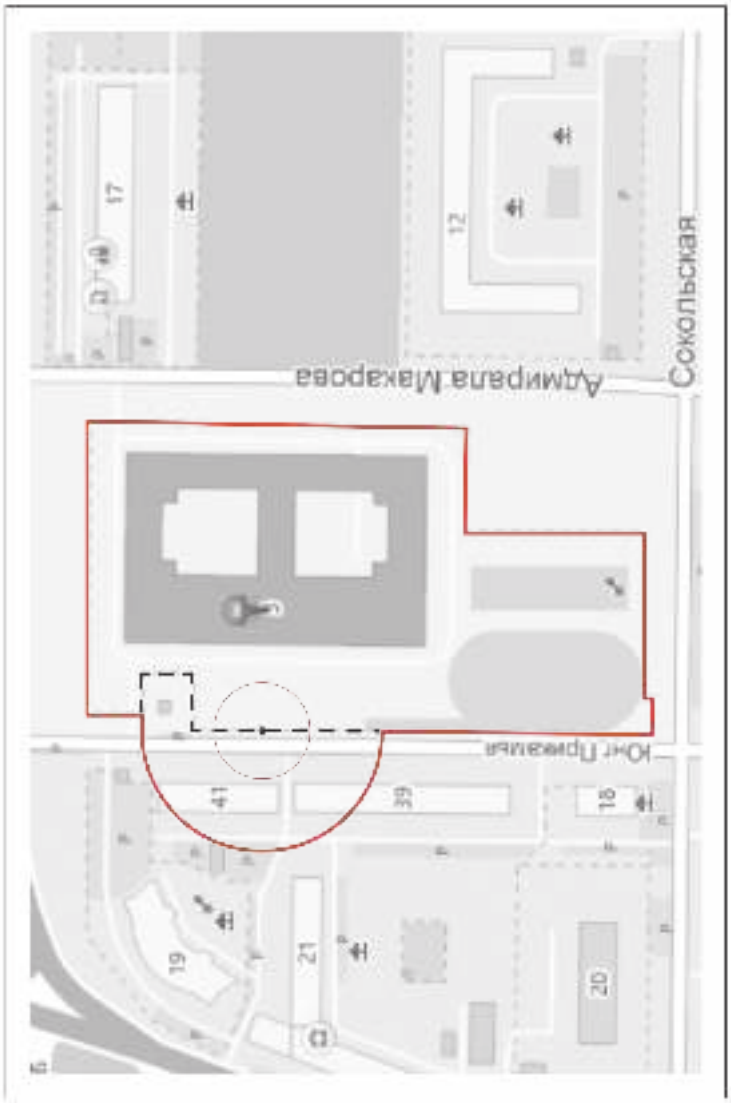

Условные обозначения:

- Место входа для посетителей в здание, строение, сооружение, в котором расположены объекты п (или) вход для посетителей на обособленные территории.

Граница прилегающей территории, на которой запрещено размещение предприятий, осуществляющих розничную продажу алкогольной продукции.

Граница прилегающей территории, на которой запрещено размещение предприятий общественного питания, осуществляющих продажу алкогольной продукции.

Граница обособленной территории

Категория организаций и объектов:
1. Образовательная организация -2 шт.

Том 3. "Кировский район" ул. Юнг Приамурья, 3	Лист	216К
	М 1:2000	

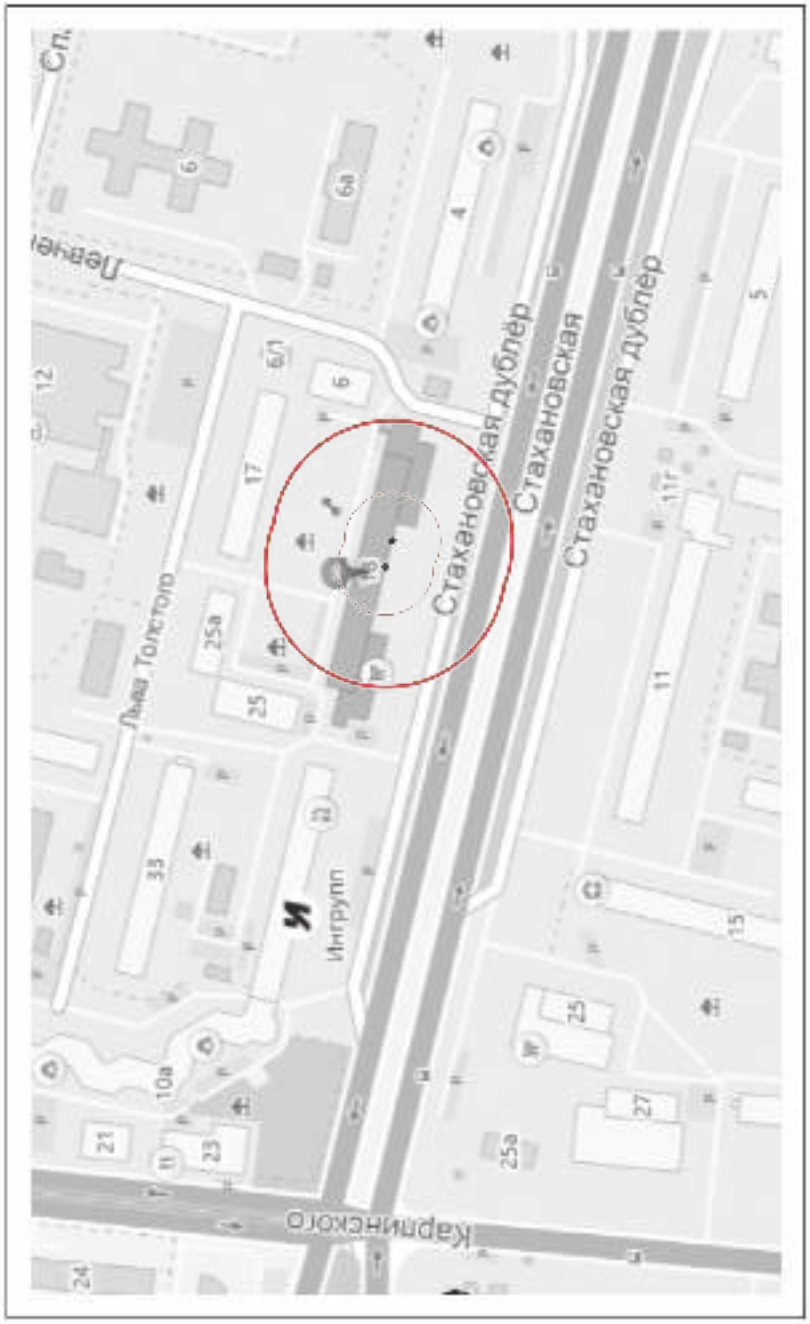

Условные обозначения:

- Место входа для посетителей в здание, строение, сооружение, в которым расположены объекты п (или) вход для посетителей на обособленные территории.

Граница прилегающей территории, на которой запрещено размещение предприятий, осуществляющих розничную продажу алкогольной продукции.

Граница прилегающей территории, на которой запрещено размещение предприятий общественного питания, осуществляющих продажу алкогольной продукции.

Граница обособленной территории

Категория организаций и объектов:
1. Образовательная организация -3 шт.

Том 2. "Индустриальный район" ул. Стахановская, 18	Лист	2184
	М 1:2000	

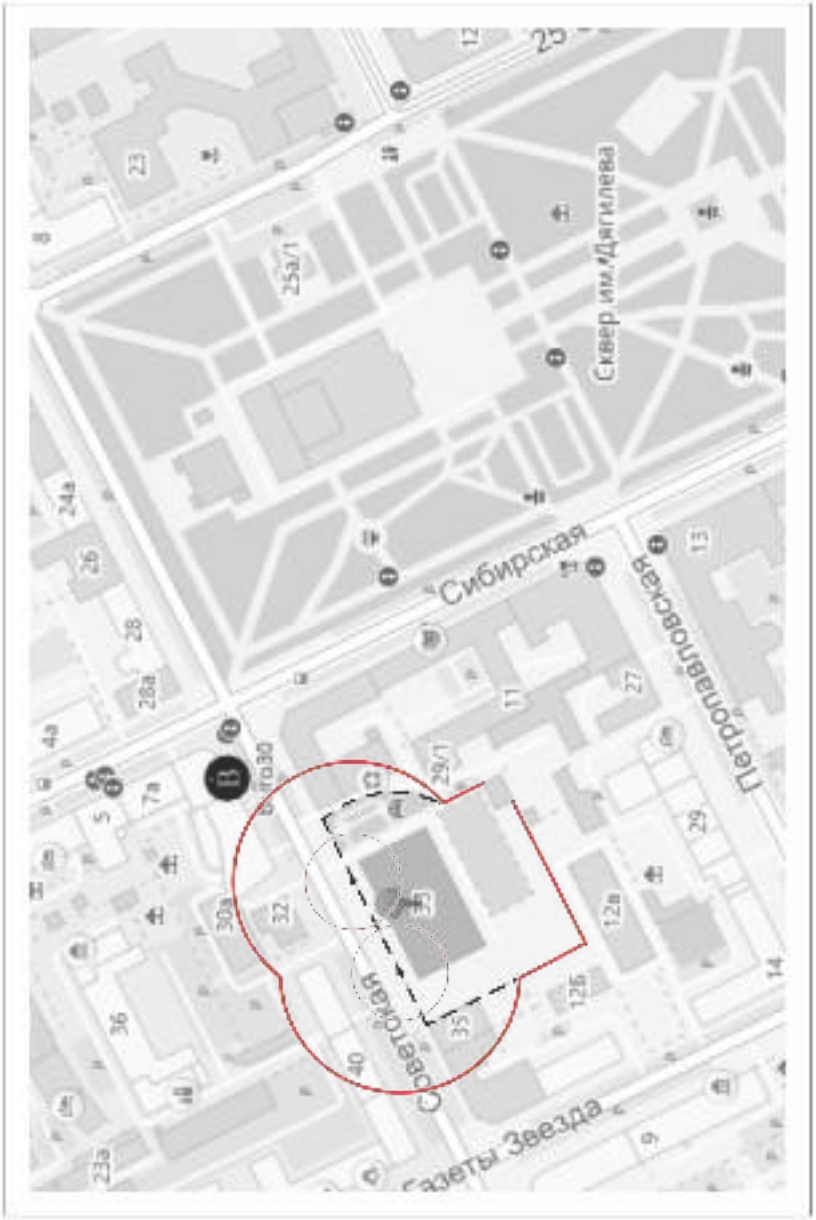

Условные обозначения:

- Место входа для посетителей в здание, строение, сооружение, в котором расположены объекты и (или) вход для посетителей на обособленные территории.

Граница прилегающей территории, на которой запрещено размещение предприятий, осуществляющих розничную продажу алкогольной продукции.

Граница прилегающей территории, на которой запрещено размещение предприятий общественного питания, осуществляющих продажу алкогольной продукции.

- - - Граница обособленной территории

Категория организаций и объектов:
1. Образовательная организация -1 шт.
2. Медицинская организация -2 шт.

Том 4. "Ленинский район" ул. Советская, 33	Лист	277.1
	М 1:2000	

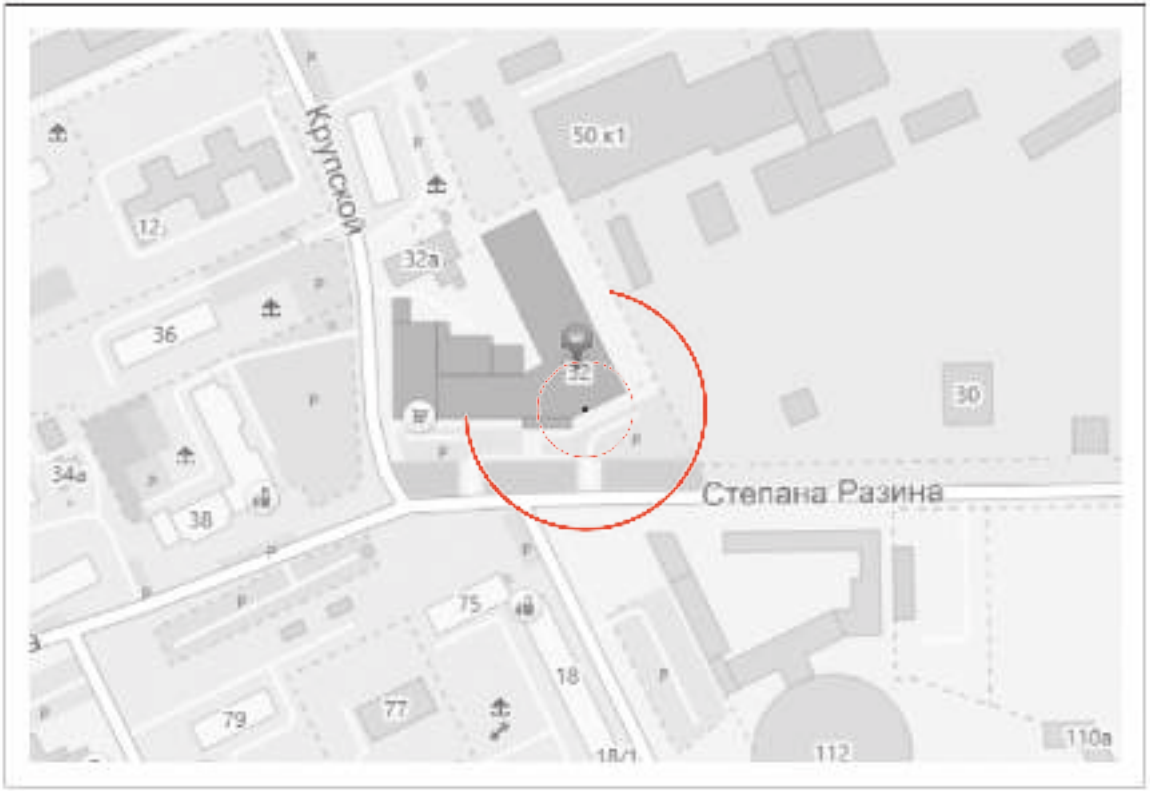

Условные обозначения:

- Место входа для посетителей в здание, строение, сооружение, в котором расположены объекты и (или) вход для посетителей на обособленные территории.

Граница прилегающей территории, на которой запрещено размещение предприятий, осуществляющих розничную продажу алкогольной продукции.

Граница прилегающей территории, на которой запрещено размещение предприятий общественного питания, осуществляющих продажу алкогольной продукции.

- – - Граница обособленной территории

Категория организаций и объектов:
1. Медицинская организация -1 шт.

Том 5. "Мотовилихинский район" ул. Степана Разина, 32	Лист	282М
	М 1:2000	

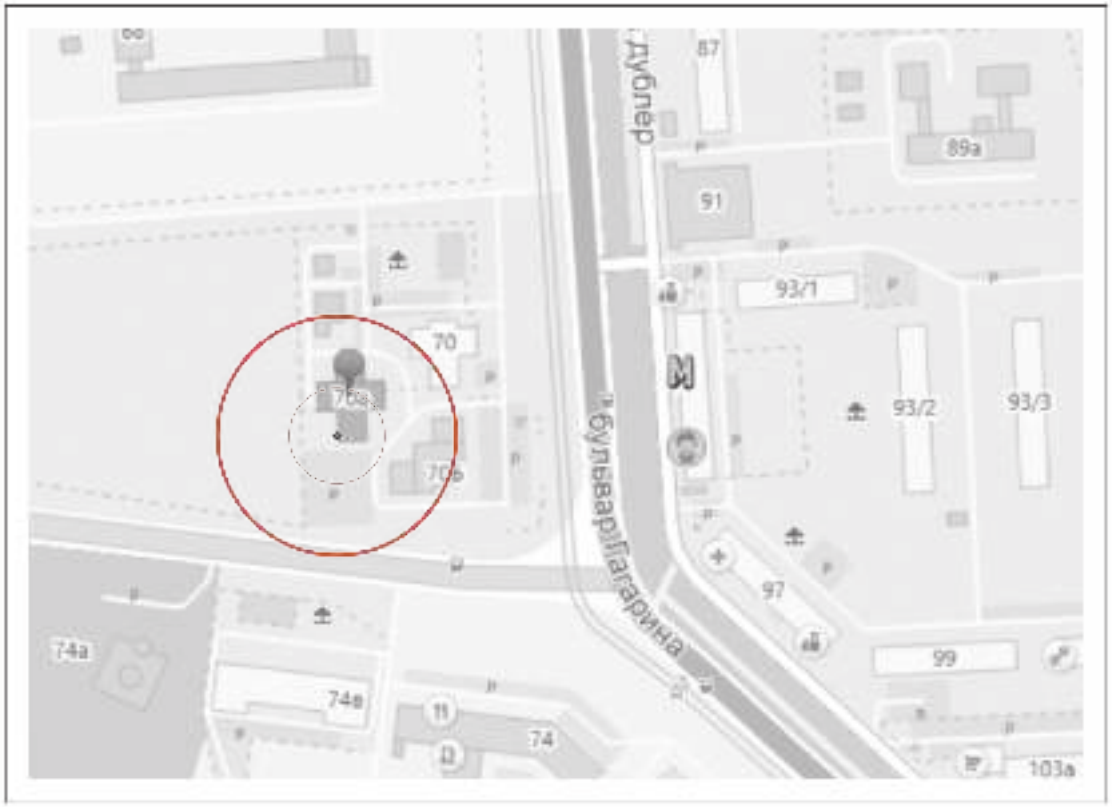

Условные обозначения:

- Место входа для посетителей в здание, строение, сооружение, в котором расположены объекты и (или) вход для посетителей на обособленные территории.

Граница прилегающей территории, на которой запрещено размещение предприятий, осуществляющих розничную продажу алкогольной продукции.

Граница прилегающей территории, на которой запрещено размещение предприятий общественного питания, осуществляющих продажу алкогольной продукции.

- - - Граница обособленной территории

Категория организаций и объектов:
1. Медицинская организация -1 шт.

Том 5. "Мотовилихинский район" ул. Бульвар Гагарина, 70а	Лист	283М
	М 1:2000	

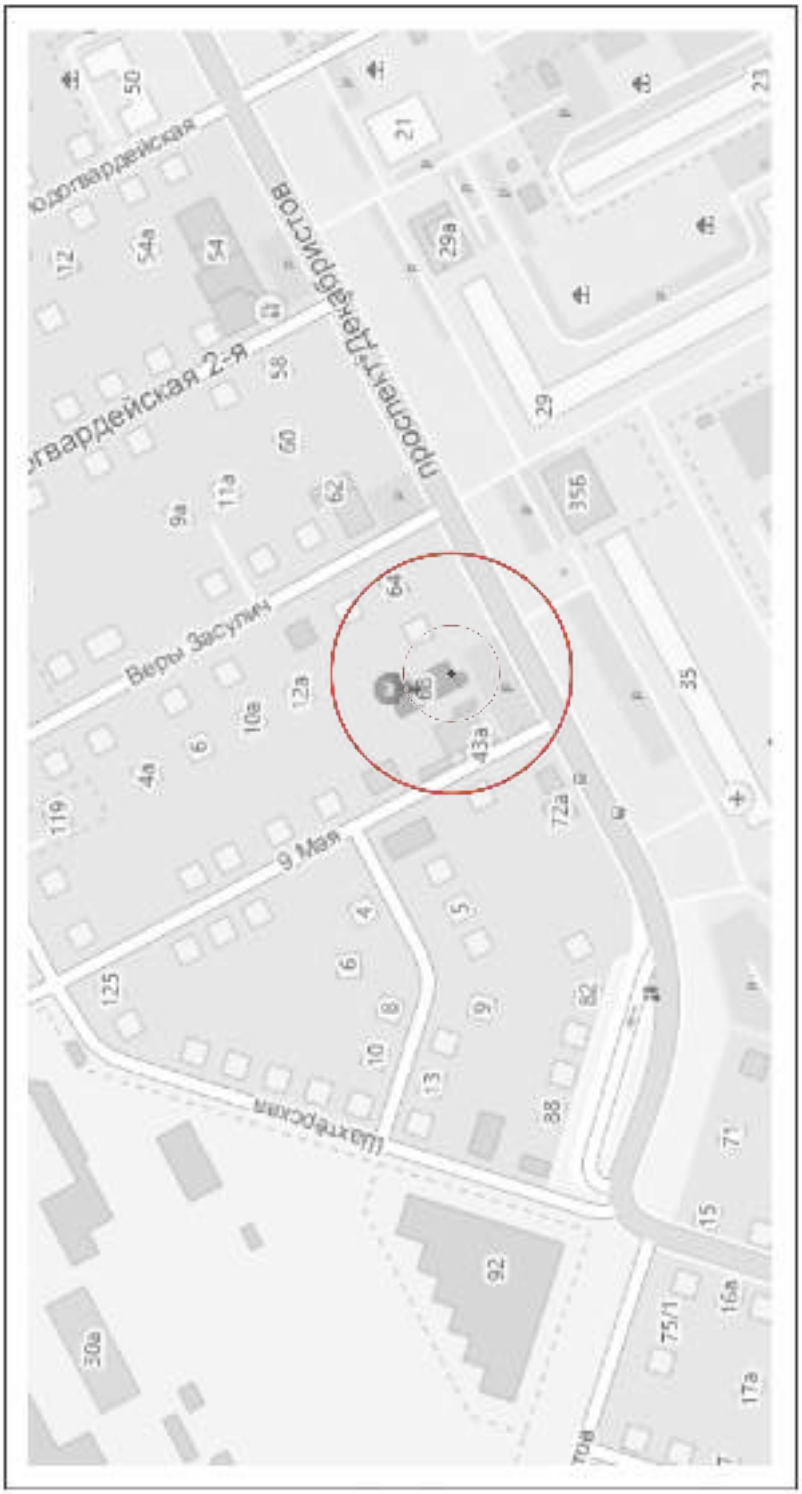

Условные обозначения:

- Место входа для посетителей в здание, строение, сооружение, в котором расположены объекты и (или) вход для посетителей на обособленные территории.

Граница прилегающей территории, на которой запрещено размещение предприятий, осуществляющих розничную продажу алкогольной продукции.

Граница прилегающей территории, на которой запрещено размещение предприятий общественного питания, осуществляющих продажу алкогольной продукции.

- - - Граница обособленной территории

Категория организаций и объектов:
1. Образовательная организация -2 шт.

Том 2. "Индустриальный район" проспект Декабристов, 68	Лист 28411
	М 1:2000

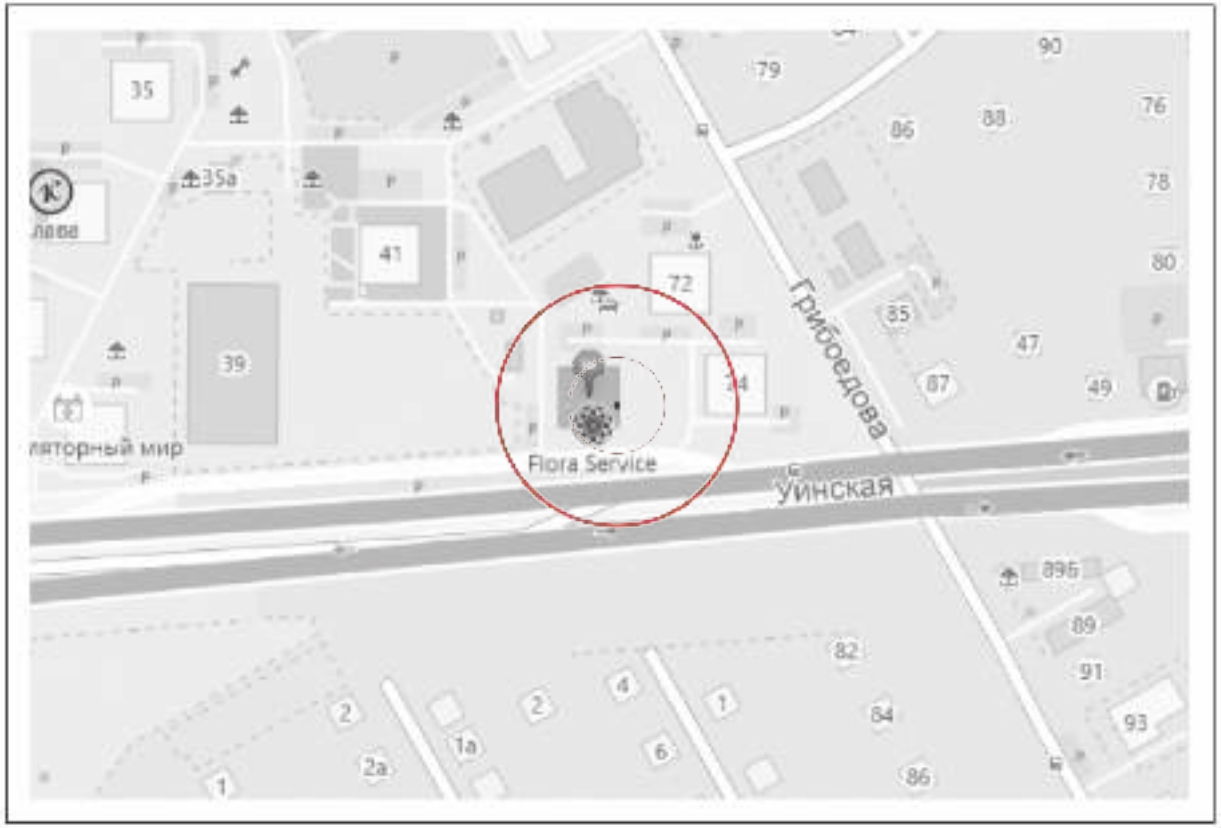

Условные обозначения:

- Место входа для посетителей в здание, строение, сооружение, в котором расположены объекты и (или) вход для посетителей на обособленные территории.

Граница прилегающей территории, на которой запрещено размещение предприятий, осуществляющих розничную продажу алкогольной продукции.

Граница прилегающей территории, на которой запрещено размещение предприятий общественного питания, осуществляющих продажу алкогольной продукции.

- – – Граница обособленной территории

Категория организаций и объектов:
1. Медицинская организация - 1 шт.

Том 5. "Мотовилихинский район" ул. Уинская, 43	Лист	284М
	М 1:2000	

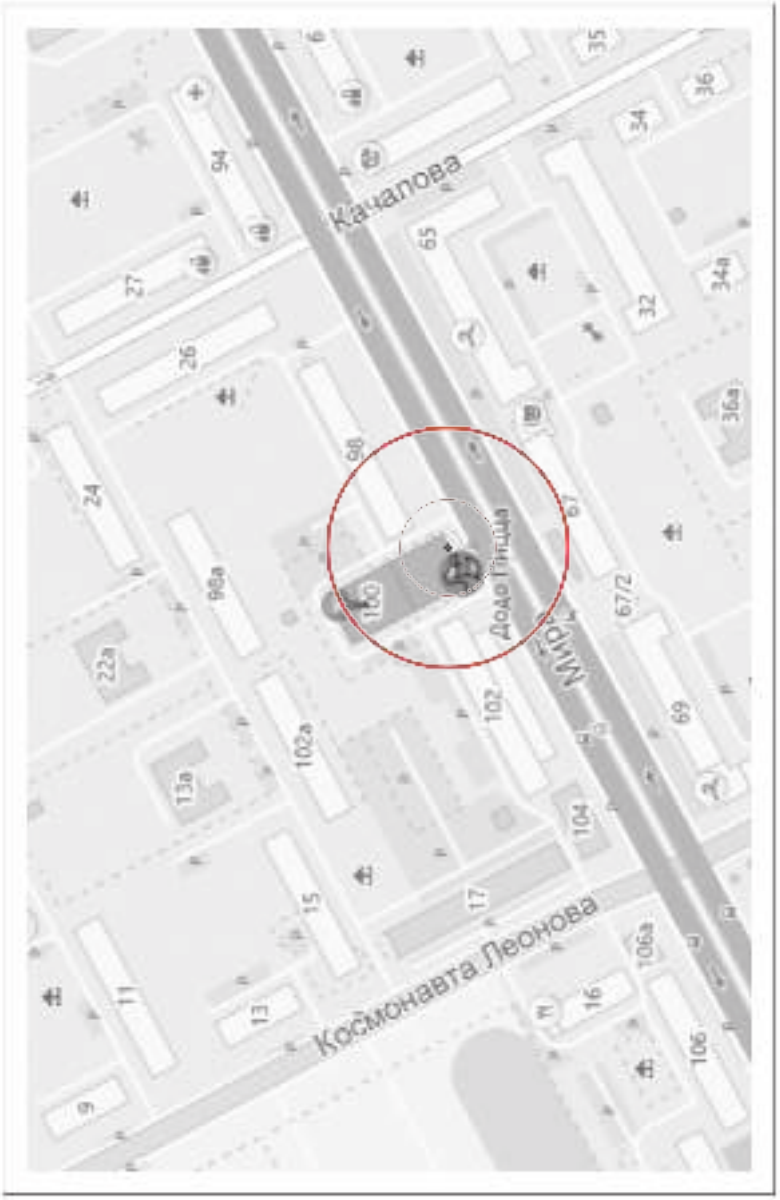

Условные обозначения:

- Место входа для посетителей в здание, строение, сооружение, в котором расположены объекты и (или) вход для посетителей на обособленные территории.

Граница прилегающей территории, на которой запрещено размещение предприятий, осуществляющих розничную продажу алкогольной продукции.

Граница прилегающей территории, на которой запрещено размещение предприятий общественного питания, осуществляющих продажу алкогольной продукции.

- - - Граница обособленной территории

Категория организаций и объектов:
1. Медицинская организация - 1 пт.

Том 2. "Индустриальный район" ул. Мира, 100	Лист	285И
	М 1:2000	

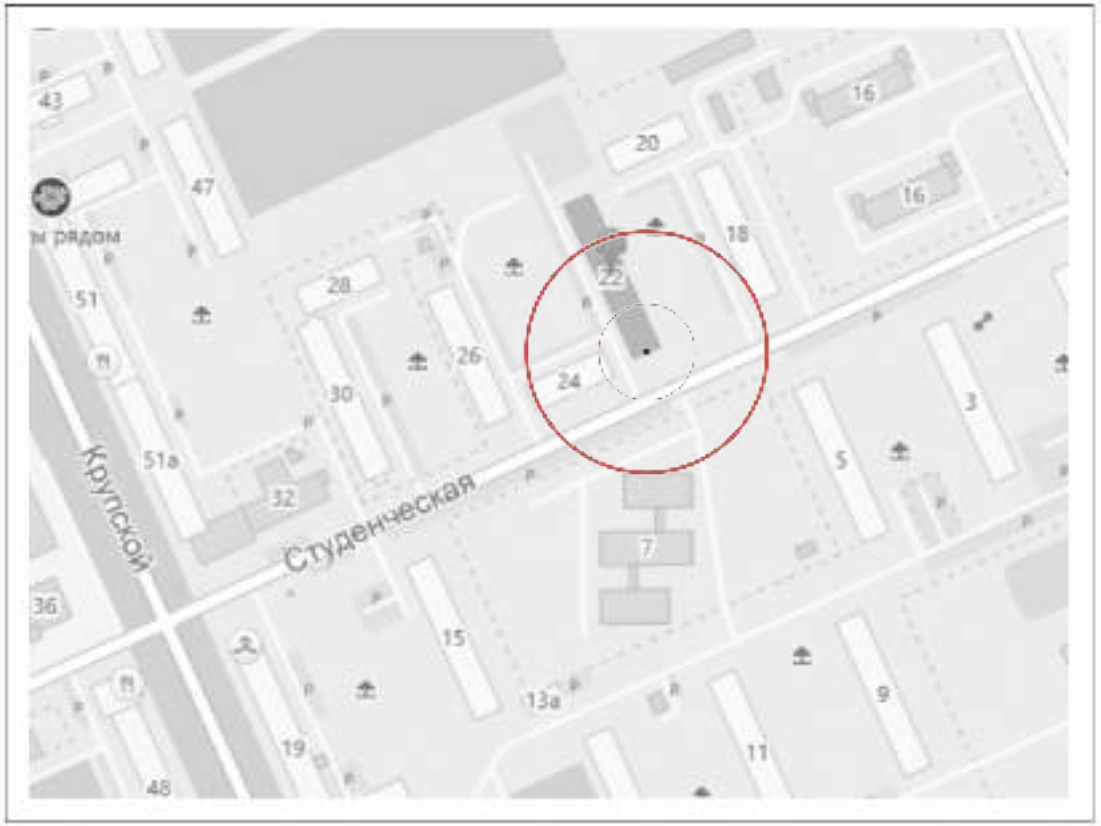

Условные обозначения:

- Место входа для посетителей в здание, строение, сооружение, в котором расположены объекты и (или) вход для посетителей на обособленные территории.

Граница прилегающей территории, на которой запрещено размещение предприятий, осуществляющих розничную продажу алкогольной продукции.

Граница прилегающей территории, на которой запрещено размещение предприятий общественного питания, осуществляющих продажу алкогольной продукции.

- – – Граница обособленной территории

Категория организаций и объектов:
1. Образовательная организация -1 шт.

Том 5. "Мотовилихинский район" ул. Студенческая, 22	Лист	285М
	М 1:2000	

Условные обозначения:

- Место входа для посетителей в здание, строение, сооружение, в котором расположены объекты и (или) вход для посетителей на обособленные территории.

Граница прилегающей территории, на которой запрещено размещение предприятий, осуществляющих розничную продажу алкогольной продукции.

Граница прилегающей территории, на которой запрещено размещение предприятий общественного питания, осуществляющих продажу алкогольной продукции.

- – - Граница обособленной территории

Категория организаций и объектов:
1. Образовательная организация -1 пт.

Том 2. "Индустриальный район" ул. Мира, 5	Лист	286И
	М 1:2000	

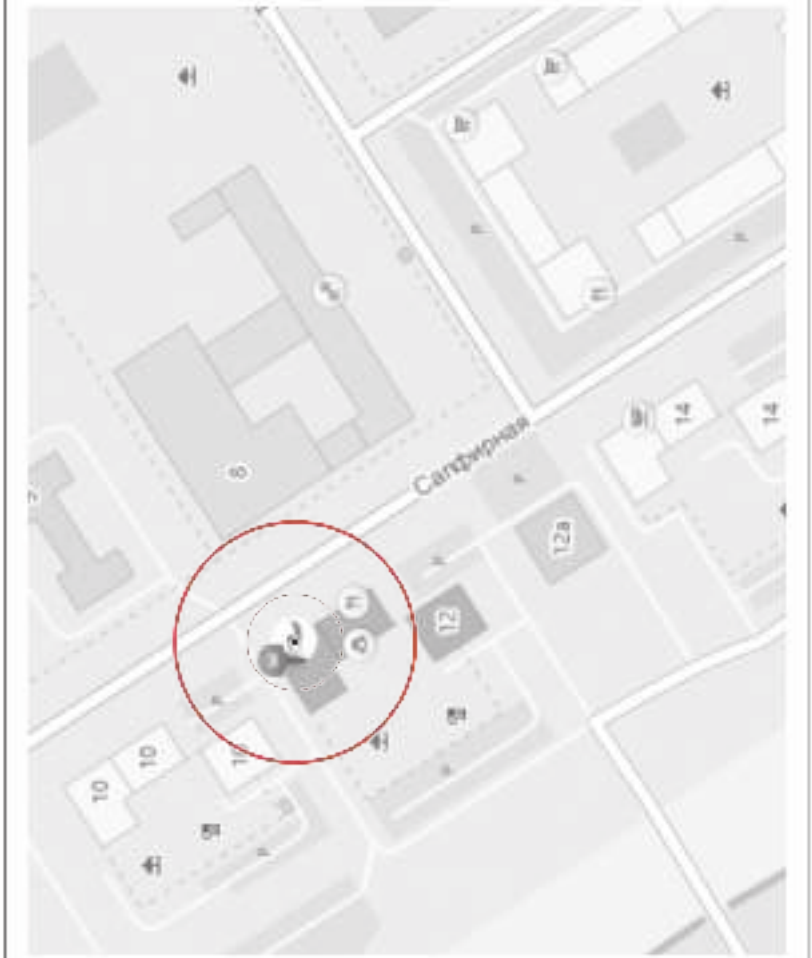

Условные обозначения:

- Место входа для посетителей в здание, строение, сооружение, в которым расположены объекты п (или) вход для посетителей на обособленные территории.

Граница прилегающей территории, на которой запрещено размещение предприятий, осуществляющих розничную продажу алкогольной продукции.

Граница прилегающей территории, на которой запрещено размещение предприятий общественного питания, осуществляющих продажу алкогольной продукции.

Граница обособленной территории

Категория организаций и объектов:
1. Медицинская организация -1 шт.

Том 5. "Мотовилихинский район" ул. Сапфирная, 12	Лист	286М
	М 1:2000	

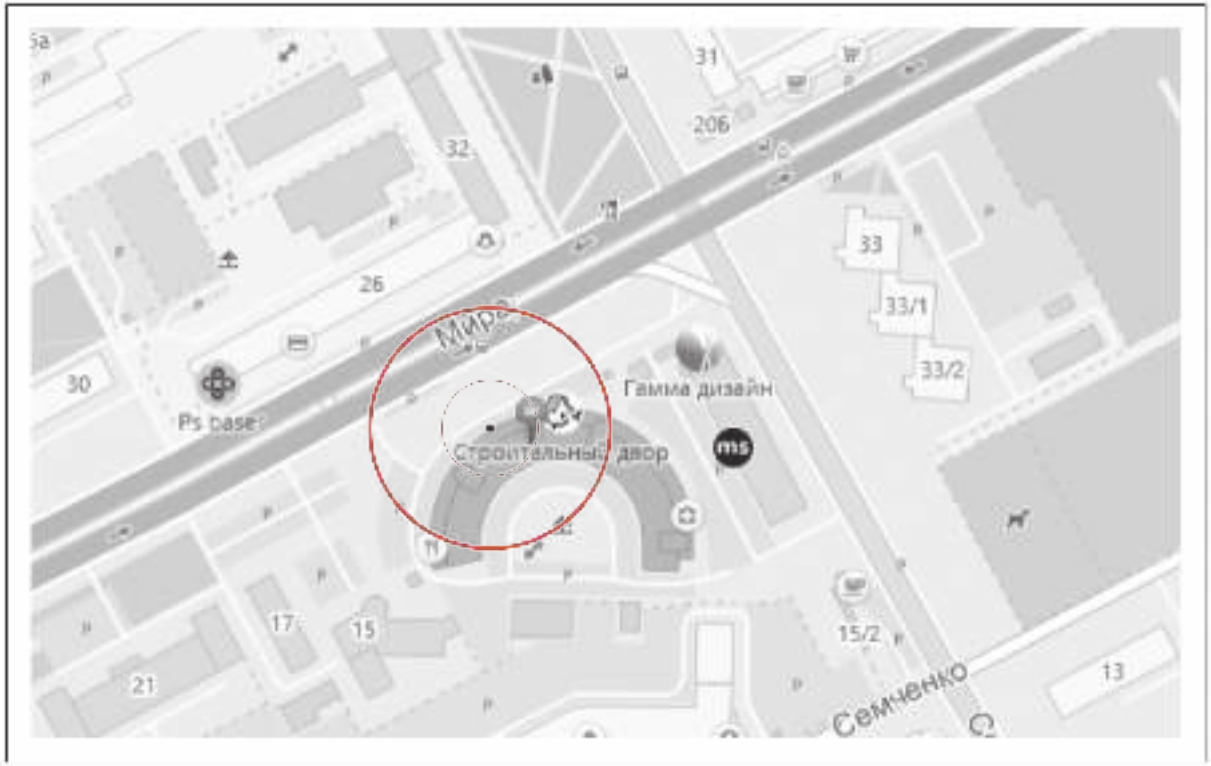

Условные обозначения:

- Место входа для посетителей в здание, строение, сооружение, в котором расположены объекты и (или) вход для посетителей на обособленные территории.

Граница прилегающей территории, на которой запрещено размещение предприятий, осуществляющих розничную продажу алкогольной продукции.

Граница прилегающей территории, на которой запрещено размещение предприятий общественного питания, осуществляющих продажу алкогольной продукции.

Граница обособленной территории

Категория организаций и объектов:
1. Медицинская организация - 1 шт.

Том 2. "Индустриальный район" ул. Мира, 11	Лист	287И
	М 1:2000	

Условные обозначения:

- Место входа для посетителей в здание, строение, сооружение, в котором расположены объекты и (или) вход для посетителей на обособленные территории.

Граница прилегающей территории, на которой запрещено размещение предприятий, осуществляющих розничную продажу алкогольной продукции.

Граница прилегающей территории, на которой запрещено размещение предприятий общественного питания, осуществляющих продажу алкогольной продукции.

- – – Граница обособленной территории

Категория организаций и объектов:
1. Медицинская организация - 1 шт.

Том 5. "Мотовилихинский район" ул. Сапфирная, 13	Лист	287М
	М 1:2000	

Условные обозначения:

- Место входа для посетителей в здание, строение, сооружение, в котором расположены объекты и (или) вход для посетителей на обособленные территории.

Граница прилегающей территории, на которой запрещено размещение предприятий, осуществляющих розничную продажу алкогольной продукции.

Граница прилегающей территории, на которой запрещено размещение предприятий общественного питания, осуществляющих продажу алкогольной продукции.

- – – Граница обособленной территории

Категория организаций и объектов:
1. Образовательная организация - 1 шт.

Том 5. "Мотовилихинский район" ул. Сапфировая, 9	Лист	288М
	М 1:2000	

Условные обозначения:

- Место нахождения объектов и здания, строения, сооружения и жилых помещений, расположены объекты и (или) вход для посетителей на обособленные территории.

Граница прилегающей территории, на которой запрещено размещение предприятий, осуществляющих розничную продажу алкогольной продукции.

Граница прилегающей территории, на которой запрещено размещение предприятий общественного питания, осуществляющих продажу алкогольной продукции.

- - - Граница обособленной территории

Категория организаций и объектов:
1. Образовательная организация - 1 шт.

Том 5. "Мотовилихинский район" ул. Серебристая, 8	Лист	289М
	М 1:2000	

Условные обозначения:

- Место входа для посетителей в здание, строение, сооружение, в котором расположены объекты и (или) вход для посетителей на обособленные территории.

Граница прилегающей территории, на которой запрещено размещение предприятий, осуществляющих розничную продажу алкогольной продукции.

Граница прилегающей территории, на которой запрещено размещение предприятий общественного питания, осуществляющих продажу алкогольной продукции.

- - - Граница обособленной территории

Категория организаций и объектов:
1. Медицинская организация -4 шт.

Том 4. "Ленинский район" ул. Екатерининская, 105	Лист	293Л
	М 1:2000	

Условные обозначения:

- Место входа для посетителей в здание, строение, сооружение, в котором расположены объекты и (или) вход для посетителей на обособленные территории.

Граница прилегающей территории, на которой запрещено размещение предприятий, осуществляющих розничную продажу алкогольной продукции.

Граница прилегающей территории, на которой запрещено размещение предприятий общественного питания, осуществляющих продажу алкогольной продукции.

- – – Граница обособленной территории

Категория организаций и объектов:
1. Медицинская организация -2 шт.
2. Образовательная организация -2 шт.

Том 8. "Свердловский район" ул. Революции, 5/1	Лист	314С
	М 1:2000	

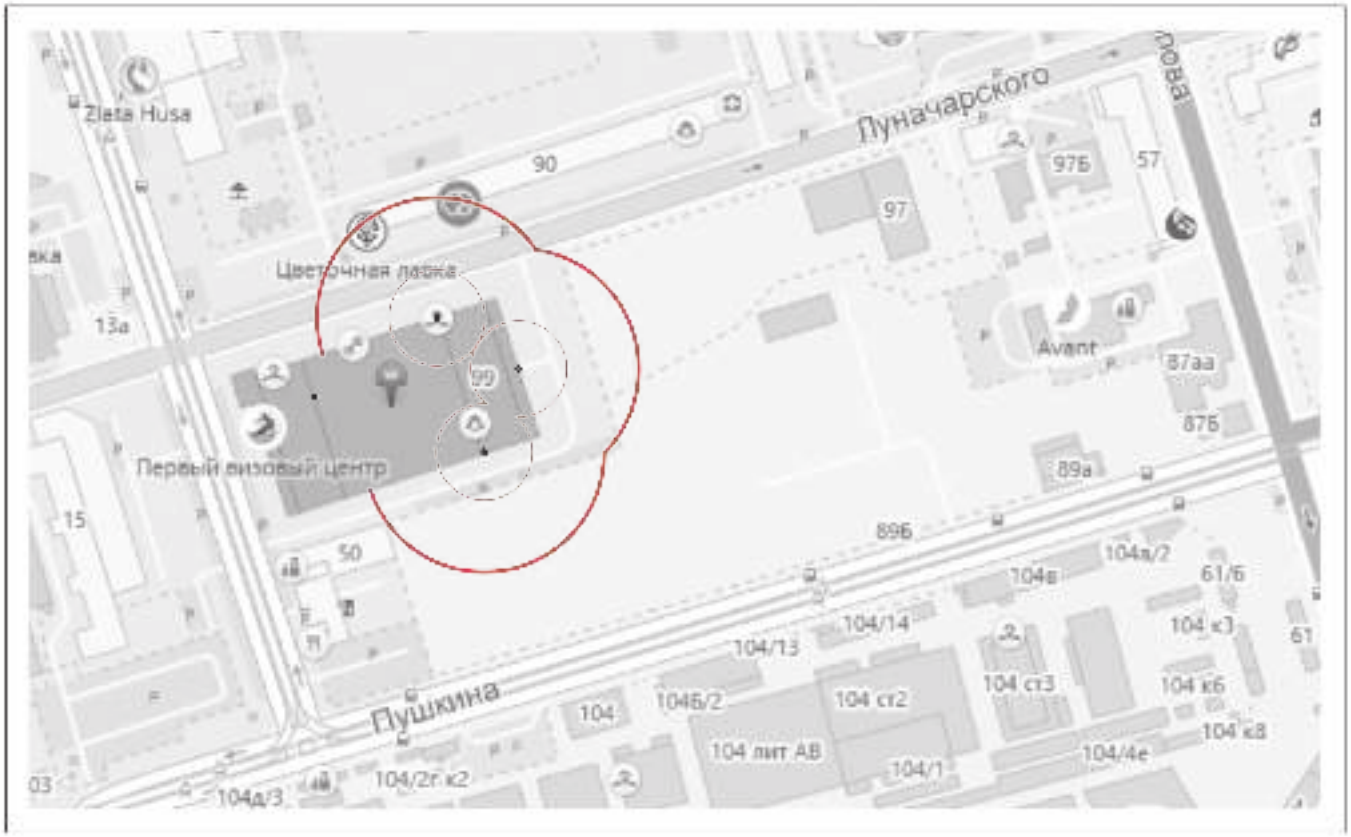

Условные обозначения:

- Место входа для посетителей в здание, строение, сооружение, в котором расположены объекты и (или) вход для посетителей на обособленные территории.

— Граница прилегающей территории, на которой запрещено размещение предприятий, осуществляющих розничную продажу алкогольной продукции.

— Граница прилегающей территории, на которой запрещено размещение предприятий общественного питания, осуществляющих продажу алкогольной продукции.

- - - Граница обособленной территории

Категория организаций и объектов:
1. Медицинская организация - 1 шт.

Том 4. "Ленинский район" ул. Луначарского, 99	Лист	315Л
	М 1:2000	

Условные обозначения:

- Место входа для посетителей в здание, строение, сооружение, в котором расположены объекты и (или) вход для посетителей на обособленные территории.

Граница прилегающей территории, на которой запрещено размещение предприятий, осуществляющих розничную продажу алкогольной продукции.

Граница прилегающей территории, на которой запрещено размещение предприятий общественного питания, осуществляющих продажу алкогольной продукции.

- – – Граница обособленной территории

Категория организаций и объектов:
1. Медицинская организация -1 шт.

Том 4. "Ленинский район" ул. Тополевый переулок, 5	Лист	316Л
	М 1:2000	

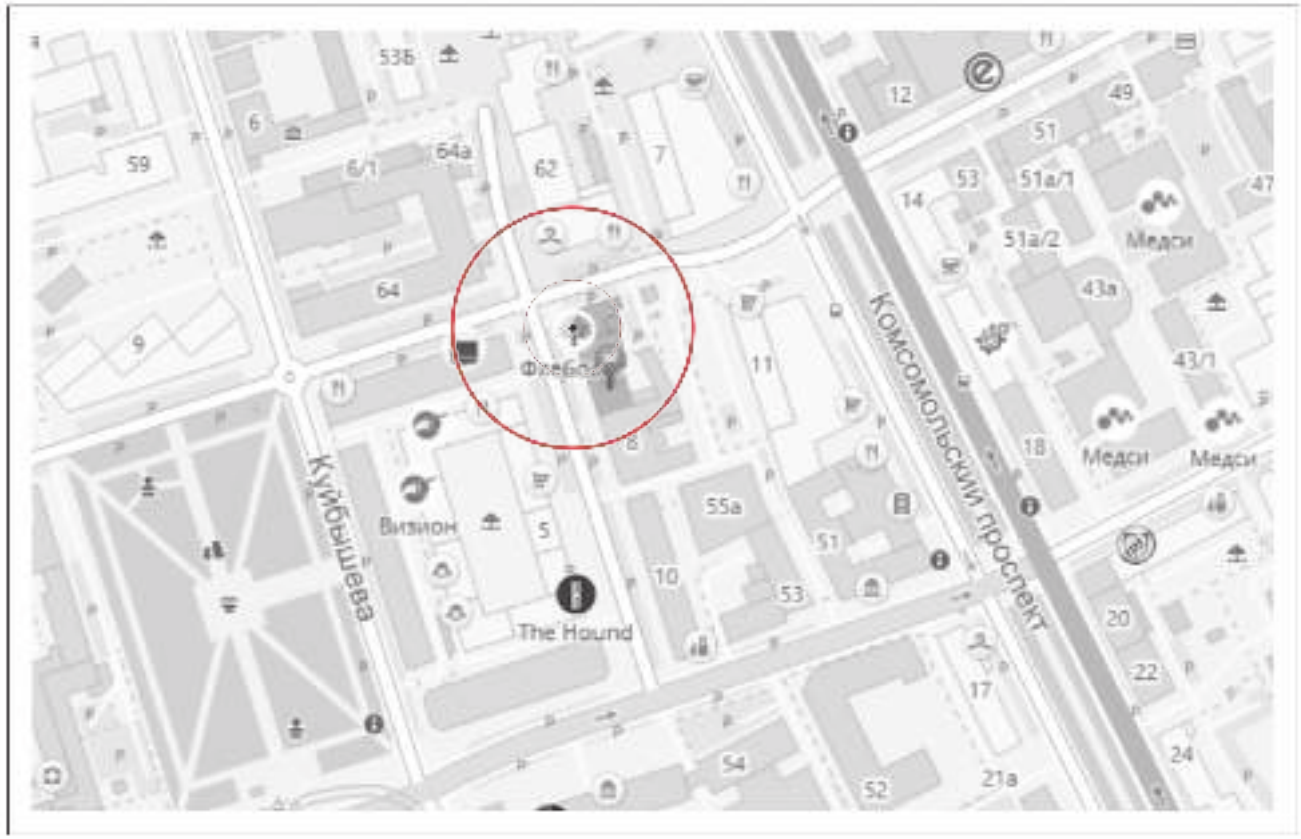

Условные обозначения:

- Место входа для посетителей в здание, строение, сооружение, в котором расположены объекты и (или) вход для посетителей на обособленные территории.

Граница прилегающей территории, на которой запрещено размещение предприятий, осуществляющих розничную продажу алкогольной продукции.

Граница прилегающей территории, на которой запрещено размещение предприятий общественного питания, осуществляющих продажу алкогольной продукции.

- – – Граница обособленной территории

Категория организаций и объектов:
1. Медицинская организация -1 шт.

Том 4. "Ленинский район" ул. Советская, 63/Тополевый переулок, 6	Лист	317Л
	М 1:2000	

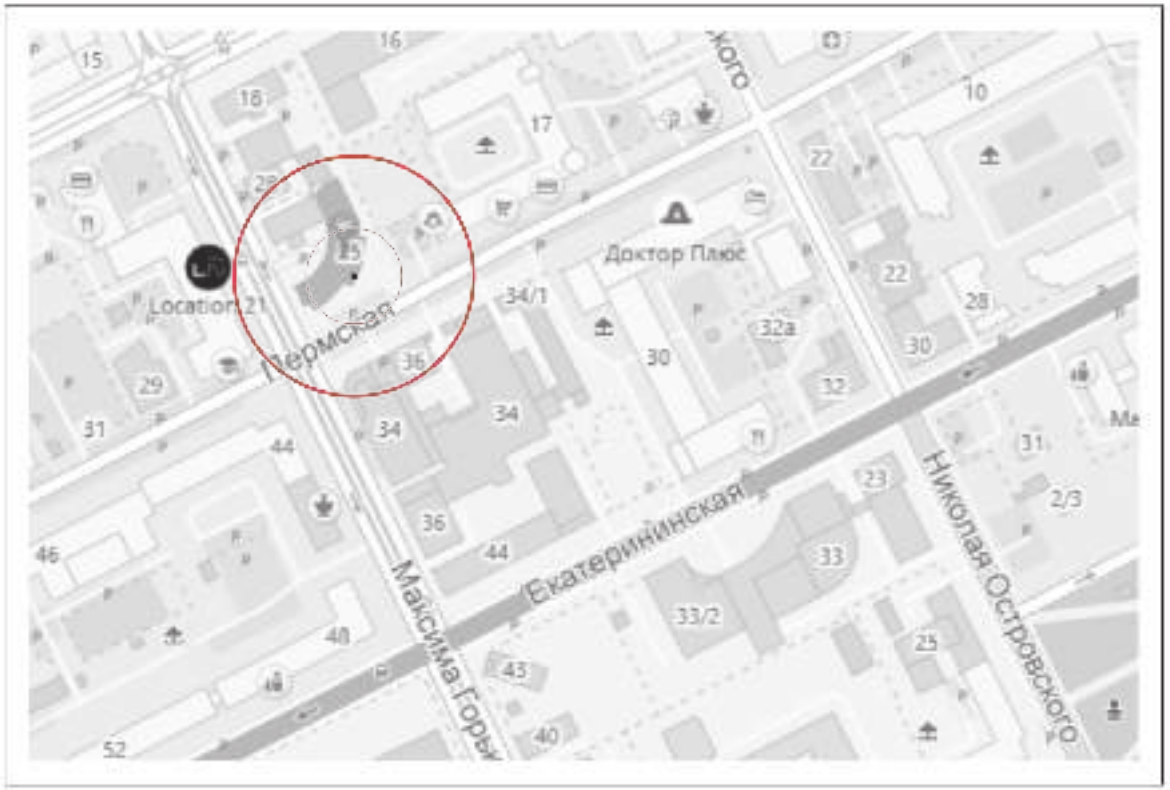

Условные обозначения:

- Место входа для посетителей в здание, строение, сооружение, в котором расположены объекты и (или) вход для посетителей на обособленные территории.

— Граница прилегающей территории, на которой запрещено размещение предприятий, осуществляющих розничную продажу алкогольной продукции.

— Граница прилегающей территории, на которой запрещено размещение предприятий общественного питания, осуществляющих продажу алкогольной продукции.

- - - Граница обособленной территории

Категория организаций и объектов:
1. Медицинская организация -1 шт.

Том 4. "Ленинский район" ул. Пермская, 25	Лист	318Л
	М 1:2000	

Условные обозначения:

- Место входа для посетителей в здание, строение, сооружение, в котором расположены объекты и (или) вход для посетителей на обособленные территории.

Граница прилегающей территории, на которой запрещено размещение предприятий, осуществляющих розничную продажу алкогольной продукции.

Граница прилегающей территории, на которой запрещено размещение предприятий общественного питания, осуществляющих продажу алкогольной продукции.

- – – Граница обособленной территории

Категория организаций и объектов:
1. Медицинская организация - 1 шт.

Том 8. "Свердловский район" ул. Комсомольский проспект, 49	Лист	449С
	М 1:2000	

Условные обозначения:

- Место входа для посетителей в здание, строение, сооружение, в котором расположены объекты и (или) вход для посетителей на обособленные территории.

Граница прилегающей территории, на которой запрещено размещение предприятий, осуществляющих розничную продажу алкогольной продукции.

Граница прилегающей территории, на которой запрещено размещение предприятий общественного питания, осуществляющих продажу алкогольной продукции.

- - - Граница обособленной территории

Категория организаций и объектов:
1. Медицинская организация - 1 шт.

Том 8. "Свердловский район"
ул. Николая Островского, 74

Лист 450С

М 1:2000

Условные обозначения:

- Место входа для посетителей в здание, строение, сооружение, в котором расположены объекты и (или) вход для посетителей на обособленные территории.

Граница прилегающей территории, на которой запрещено размещение предприятий, осуществляющих розничную продажу алкогольной продукции.

Граница прилегающей территории, на которой запрещено размещение предприятий общественного питания, осуществляющих продажу алкогольной продукции.

Граница обособленной территории

Категория организаций и объектов:
1. Образовательная организация -1 шт.

Том 8. "Свердловский район" ул. Пихвинская, 27	Лист	451С
	М 1:2000	

Условные обозначения:

- Место входа для посетителей в здание, строение, сооружение, в котором расположены объекты п (пп) вход для посетителей на обособленные территории.

Граница прилегающей территории, на которой запрещено размещение предприятий, осуществляющих розничную продажу алкогольной продукции.

Граница прилегающей территории, на которой запрещено размещение предприятий общественного питания, осуществляющих продажу алкогольной продукции.

Граница обособленной территории

Категория организаций и объектов:
1. Медицинская организация -1 шт.

Том 1. "Дзержинский район"
ул. Подгорная, 3Б

Лист 4761

М 1:2000

АДМИНИСТРАЦИЯ ГОРОДА ПЕРМИ
ПОСТАНОВЛЕНИЕ

28.11.2023 № 1322

О внесении изменений в состав Координационного совета по туризму и туристской деятельности в городе Перми, утвержденный постановлением администрации города Перми от 18.05.2021 № 357 «О создании Координационного совета по туризму и туристской деятельности в городе Перми»

В связи с кадровыми изменениями в администрации города Перми
администрация города Перми ПОСТАНОВЛЯЕТ:

1. Внести в состав Координационного совета по туризму и туристской деятельности в городе Перми, утвержденный постановлением администрации города Перми от 18 мая 2021 г. № 357 «О создании Координационного совета по туризму и туристской деятельности в городе Перми» (в ред. от 18.06.2021 № 452, от 05.03.2022 № 151, от 25.03.2022 № 218, от 11.05.2023 № 369), следующие изменения:

1.1. позицию:

«Председатель: Андрианова Ольга Николаевна	- заместитель главы администрации города Перми»

изложить в следующей редакции:

«Председатель: Фурман Яна Валерьевна	- и.о. заместителя главы администрации города Перми»;

1.2. позицию:

«Грибанов Алексей Анатольевич	- заместитель главы администрации города Перми»

изложить в следующей редакции:

«Туров Алексей Михайлович	- и.о. заместителя главы администрации города Перми».

2. Настоящее постановление вступает в силу со дня официального опубликования в печатном средстве массовой информации «Официальный бюллетень органов местного самоуправления муниципального образования город Пермь».

3. Управлению по общим вопросам администрации города Перми обеспечить опубликование настоящего постановления в печатном средстве массовой информации «Официальный бюллетень органов местного самоуправления муниципального образования город Пермь».

4. Информационно-аналитическому управлению администрации города Перми обеспечить опубликование (обнародование) настоящего постановления на официальном сайте муниципального образования город Пермь в информационно-телекоммуникационной сети Интернет.

5. Контроль за исполнением настоящего постановления возложить на исполняющего обязанности заместителя главы администрации города Перми Фурман Я.В.

И.о. Главы города Перми О.Н. Андрианова

АДМИНИСТРАЦИЯ ГОРОДА ПЕРМИ
ПОСТАНОВЛЕНИЕ

28.11.2023 № 1324

О внесении изменений в муниципальную программу «Культура города Перми», утвержденную постановлением администрации города Перми от 20.10.2021 № 919

В соответствии с Бюджетным кодексом Российской Федерации, Федеральным законом от 06 октября 2003 г. № 131-ФЗ «Об общих принципах организации местного самоуправления в Российской Федерации», Уставом города Перми, постановлением администрации города Перми от 25 сентября 2013 г. № 781 «Об утверждении Порядка принятия решений о разработке муниципальных программ, их формирования и реализации»
администрация города Перми ПОСТАНОВЛЯЕТ:

1. Внести в муниципальную программу «Культура города Перми», утвержденную постановлением администрации города Перми от 20 октября 2021 г. № 919 (в ред. от 29.12.2021 № 1257, от 16.02.2022 № 95, от 29.03.2022 № 240, от 12.04.2022 № 270, от 19.05.2022 № 381, от 16.06.2022 № 481, от 11.07.2022 № 590, от 15.09.2022 № 800, от 05.10.2022 № 904, от 20.10.2022 № 1017, от 03.11.2022 № 1124, от 23.11.2022 № 1181, от 16.12.2022 № 1300, от 23.12.2022 № 1343, от 23.12.2022 № 1349, от 30.12.2022 № 1423, от 06.02.2023 № 79, от 16.02.2023 № 118, от 22.03.2023 № 229, от 10.04.2023 № 284, от 26.05.2023 № 431, от 14.06.2023 № 490, от 30.06.2023 № 555, от 24.08.2023 № 755, от 13.10.2023 № 991, от 18.10.2023 № 1087, от 30.10.2023 № 1196), следующие изменения:

1.1. в разделе «Система программных мероприятий подпрограммы 1.3 «Обеспечение качественно нового уровня развития инфраструктуры» муниципальной программы «Культура города Перми»:

1.1.1. в строке 1.3.1.1.2.1:

1.1.1.1. в графе 5 цифру «1» заменить цифрами «26»;

1.1.1.2. в графе 12 цифры «2 057,5» заменить цифрами «34 494,52»;

1.1.2. строку 1.3.1.1.2.3 признать утратившей силу;

1.2. в приложении 3:

1.2.1. в строке 1.3.1.1.2.1:

1.2.1.1. в графе 8 цифру «1» заменить цифрами «26»;

1.2.1.2. в графе 10 цифры «2 057,5» заменить цифрами «34 494,52»;

1.2.2. строку 1.3.1.1.2.3 признать утратившей силу.

2. Настоящее постановление вступает в силу со дня официального опубликования в печатном средстве массовой информации «Официальный бюллетень органов местного самоуправления муниципального образования город Пермь».

3. Управлению по общим вопросам администрации города Перми обеспечить опубликование настоящего постановления в печатном средстве массовой информации «Официальный бюллетень органов местного самоуправления муниципального образования город Пермь».

4. Информационно-аналитическому управлению администрации города Перми обеспечить опубликование (обнародование) настоящего постановления на официальном сайте муниципального образования город Пермь в информационно-телекоммуникационной сети Интернет.

5. Контроль за исполнением настоящего постановления возложить на исполняющего обязанности заместителя главы администрации города Перми Мальцеву Е.Д.

И.о. Главы города Перми О.Н. Андрианова

АДМИНИСТРАЦИЯ ГОРОДА ПЕРМИ
ПОСТАНОВЛЕНИЕ

28.11.2023 № 1325

О внесении изменений в отдельные нормативные правовые акты администрации города Перми в сфере имущественных отношений

В соответствии с Гражданским кодексом Российской Федерации, Федеральными законами от 12 февраля 1998 г. № 28-ФЗ «О гражданской обороне», от 06 октября 2003 г. № 131-ФЗ «Об общих принципах организации местного самоуправления в Российской Федерации», Уставом города Перми, решением Пермской городской Думы от 28 мая 2002 г. № 61 «Об утверждении Порядка предоставления в аренду имущества, принадлежащего на праве собственности муниципальному образованию город Пермь»
администрация города Перми ПОСТАНОВЛЯЕТ:

1. Внести в постановление администрации города Перми от 20 июня 2012 г. № 310 «Об утверждении формы договора аренды объектов муниципального недвижимого и движимого имущества, формы акта приема-передачи объекта по договору аренды объектов муниципального недвижимого и движимого имущества» (в ред. от 12.04.2017 № 282, от 30.07.2019 № 429, от 18.12.2020 № 1279, от 06.10.2021 № 805) следующие изменения:

1.1. преамбулу изложить в следующей редакции:

«В соответствии с Гражданским кодексом Российской Федерации, Федеральными законами от 29 июля 1998 г. № 135-ФЗ «Об оценочной деятельности в Российской Федерации», от 26 июля 2006 г. № 135-ФЗ «О защите конкуренции», Уставом города Перми, решением Пермской городской Думы от 28 мая 2002 г. № 61 «Об утверждении Порядка предоставления в аренду имущества, принадлежащего на праве собственности муниципальному образованию город Пермь»
администрация города Перми ПОСТАНОВЛЯЕТ:»;

1.2. пункт 2 изложить в следующей редакции:

«2. Функциональному органу, осуществляющему полномочия администрации города Перми по рациональному управлению и распоряжению имуществом, находящимся в муниципальной собственности города Перми, заключать договоры аренды объектов муниципального недвижимого и движимого имущества по форме, утвержденной настоящим постановлением.

Муниципальное имущество, в отношении которого законодательством предусмотрены особенности предоставления в аренду, предоставляется в аренду с учетом таких особенностей.

Муниципальным предприятиям и муниципальным учреждениям города Перми рекомендовать заключать договоры объектов муниципального недвижимого и движимого имущества по форме, утвержденной настоящим постановлением.».

2. Внести изменения в форму договора аренды объектов муниципального недвижимого и движимого имущества, утвержденную постановлением администрации города Перми от 20 июня 2012 г. № 310 (в ред. от 12.04.2017 № 282, от 30.07.2019 № 429, от 18.12.2020 № 1279, от 06.10.2021 № 805), изложив пункт 5.11 в следующей редакции:

«5.11. К отношениям по настоящему договору применяются положения правовых актов города Перми, в том числе Порядок предоставления в аренду имущества, принадлежащего на праве собственности муниципальному образованию город Пермь, утвержденный решением Пермской городской Думы от 28 мая 2002 г. № 61.».

3. Внести в постановление администрации города Перми от 09 июня 2010 г. № 304 «Об утверждении формы договора аренды объекта муниципального движимого имущества, формы акта приема-передачи объекта по договору аренды объекта муниципального движимого имущества» (в ред. от 12.04.2017 № 284, от 21.12.2020 № 1285, от 06.10.2021 № 805) следующие изменения:

3.1. преамбулу изложить в следующей редакции:

«В соответствии с Гражданским кодексом Российской Федерации, Федеральными законами от 29 июля 1998 г. № 135-ФЗ «Об оценочной деятельности в Российской Федерации», от 26 июля 2006 г. № 135-ФЗ «О защите конкуренции», Уставом города Перми, решением Пермской городской Думы от 28 мая 2002 г. № 61 «Об утверждении Порядка предоставления в аренду имущества, принадлежащего на праве собственности муниципальному образованию город Пермь»
администрация города Перми ПОСТАНОВЛЯЕТ:»;

3.2. пункт 2 изложить в следующей редакции:

«2. Функциональному органу, осуществляющему полномочия администрации города Перми по рациональному управлению и распоряжению имуществом, находящимся в муниципальной собственности города Перми, заключать до-

говоры аренды объектов муниципального движимого имущества по форме, утвержденной настоящим постановлением.

Муниципальное имущество, в отношении которого законодательством предусмотрены особенности предоставления в аренду, предоставляется в аренду с учетом таких особенностей.

Муниципальным предприятиям и муниципальным учреждениям города Перми рекомендовать заключать договоры объектов муниципального движимого имущества по форме, утвержденной настоящим постановлением.».

4. Внести изменения в форму договора аренды объекта муниципального движимого имущества, утвержденную постановлением администрации города Перми от 09 июня 2010 г. № 304 (в ред. от 12.04.2017 № 284, от 21.12.2020 № 1285, от 06.10.2021 № 805), изложив пункт 5.8 в следующей редакции:

«5.8. К отношениям по настоящему договору применяются положения правовых актов города Перми, в том числе Порядок предоставления в аренду имущества, принадлежащего на праве собственности муниципальному образованию город Пермь, утвержденный решением Пермской городской Думы от 28 мая 2002 г. № 61.».

5. Внести изменения в постановление администрации города Перми от 18 августа 2014 г. № 542 «Об утверждении формы заявления на заключение договора аренды муниципального имущества, принадлежащего на праве собственности муниципальному образованию город Пермь, составляющего имущество казны муниципального образования город Пермь, без проведения торгов, формы договора аренды объекта муниципального недвижимого имущества, формы акта приема-передачи объекта по договору аренды объекта муниципального недвижимого имущества, порядка подачи заявления на заключение договора аренды муниципального имущества, принадлежащего на праве собственности муниципальному образованию город Пермь, составляющего имущество казны муниципального образования город Пермь, без проведения торгов» (в ред. от 28.08.2015 № 592, от 21.06.2016 № 434, от 27.03.2017 № 224, от 19.03.2018 № 151, от 19.07.2018 № 492, от 30.07.2019 № 429, от 06.10.2021 № 805, от 13.05.2022 № 356), изложив пункт 1^2 в следующей редакции:

«1^2. Функциональному органу, осуществляющему полномочия администрации города Перми по рациональному управлению и распоряжению имуществом, находящимся в муниципальной собственности города Перми, заключать договоры аренды объектов муниципального недвижимого имущества по форме, утвержденной настоящим постановлением.

Муниципальное имущество, в отношении которого законодательством предусмотрены особенности предоставления в аренду, предоставляется в аренду с учетом таких особенностей.

Муниципальным предприятиям и муниципальным учреждениям города Перми рекомендовать заключать договоры аренды объектов муниципального недвижимого имущества по форме, утвержденной настоящим постановлением.».

6. Внести в форму договора аренды объекта муниципального недвижимого имущества, утвержденную постановлением администрации города Перми от 18 августа 2014 г. № 542 (в ред. от 28.08.2015 № 592, от 21.06.2016 № 434, от 27.03.2017 № 224, от 19.03.2018 № 151, от 19.07.2018 № 492, от 30.07.2019 № 429, от 06.10.2021 № 805, от 13.05.2022 № 356), следующие изменения:

6.1. в пункте 2.2.2 слова «настоящего договора» заменить словами «настоящего договора[3]»;

6.2. в пункте 3.1.1 слова «настоящего договора[3]» заменить словами «настоящего договора[4]»;

6.3. в пункте 3.2.1 слова «настоящего договора[4]» заменить словами «настоящего договора[5]»;

6.4. в пункте 3.2.2 слова «настоящего договора[5]» заменить словами «настоящего договора[6]»;

6.5. в пункте 3.2.16 после слов «неотложной необходимостью» дополнить словами «, а также в иных случаях, предусмотренных настоящим договором»;

6.6. пункт 4.2 изложить в следующей редакции:

«4.2. Арендная плата без учета налога на добавленную стоимость (НДС), составляющая _____ (_____) руб. ___ коп., вносится ежемесячно не позднее 25 числа месяца, предшествующего оплачиваемому месяцу, по следующим реквизитам:

_____ [7, 8].»;

6.7. в абзаце четвертом пункта 4.3 слова «настоящим договором[8]» заменить словами «настоящим договором[9]»;

6.8. в абзаце третьем пункта 5.1 «актами города Перми[9]» заменить словами «актами города Перми[10]»;

6.9. в абзаце втором пункта 5.4 слова «город Пермь» заменить словами «город Пермь[11]»;

6.10. пункт 5.9 изложить в следующей редакции:

«5.9. Арендатор обязан использовать, эксплуатировать, содержать, осуществлять обслуживание (техническое обслуживание) Объекта, являющегося защитным сооружением гражданской обороны, в том числе инженерно-технического и специального оборудования, защитных устройств, инженерных систем, технических систем, средств связи и оповещения Объекта в соответствии с требованиями законодательства, установленными к защитным сооружениям гражданской обороны, в том числе Правилами эксплуатации защитных сооружений гражданской обороны, утвержденными приказом Министерства Российской Федерации по делам гражданской обороны, чрезвычайным ситуациям и ликвидации последствий стихийных бедствий (далее – МЧС России) от 15 декабря 2002 г. № 583, Порядком содержания и использования защитных сооружений гражданской обороны в мирное время, утвержденным приказом МЧС России от 21

июля 2005 г. № 575, постановлением администрации города Перми от 19 февраля 2021 г. № 95 «О мерах по сохранению и рациональному использованию защитных сооружений гражданской обороны и иных объектов гражданской обороны на территории города Перми» (далее – нормативные акты), обеспечивая готовность Объекта, являющегося защитным сооружением гражданской обороны, к использованию по прямому назначению (к приему укрываемых).

Арендатор обязан проводить в отношении Объекта, являющегося защитным сооружением гражданской обороны, в том числе инженерно-технического и специального оборудования, защитных устройств, инженерных систем, технических систем, средств связи и оповещения Объекта, ремонт, предусмотренный нормативными актами, в соответствии с установленной нормативными актами периодичностью.

В случае выявления федеральным органом исполнительной власти, осуществляющим функции по надзору и контролю в области гражданской обороны, органами прокуратуры и их должностными лицами нарушений требований нормативных актов при использовании, эксплуатации, содержании, осуществлении обслуживания (технического обслуживания), ремонта Объекта, являющегося защитным сооружением гражданской обороны, в том числе инженерно-технического и специального оборудования, защитных устройств, инженерных систем, технических систем, средств связи и оповещения Объекта, и(или) обязательных требований, предъявляемых к Объекту как к защитному сооружению гражданской обороны, установленных нормативными актами, Арендатор обязан устранить допущенные нарушения в установленные указанными органами и их должностными лицами сроки.

Исполнение Арендатором обязанностей, предусмотренных настоящим пунктом, осуществляется за счет Арендатора, расходы Арендатора, связанные с исполнением указанных обязанностей, возмещению не подлежат.

Арендатор при исполнении обязанностей, предусмотренных настоящим пунктом договора, при необходимости и в случаях, допускаемых нормативными актами, производит демонтаж, замену находящегося в Объекте, являющемся защитным сооружением гражданской обороны, инженерно-технического и специального оборудования, защитных устройств, инженерных систем, технических систем, средств связи и оповещения или их частей. Арендатор обязан передать (возвратить) демонтированное и (или) замененное на новое имущество Арендодателю по акту приема-передачи в течение 30 дней с даты демонтажа, замены.

В случае если при исполнении Арендатором обязанностей, предусмотренных настоящим пунктом договора, Арендатором производится устройство (монтаж, установка) на Объекте, являющемся защитным сооружением гражданской обороны, нового(-ых) инженерно-технического и специального оборудования, защитных устройств, инженерных систем, технических систем, средств связи и оповещения или их частей, Арендатор обязан предоставить Арендодателю копии документов о приобретении такого имущества в течение 14 дней с даты устройства (монтажа, установки).[12, 13]»;

6.11. пункты 5.10, 5.11 изложить в следующей редакции:

«5.10. Арендатор не вправе сдавать в субаренду Объект, являющийся защитным сооружением гражданской обороны[14].

5.11. Размещение автотранспорта (автостоянок, парковок) на территории, прилегающей к Объекту, осуществляется в соответствии с законодательством и (или) правовыми актами города Перми.»;

6.12. дополнить пунктом 5.12 следующего содержания:

«5.12. К отношениям по настоящему договору применяются положения правовых актов города Перми, в том числе Порядок предоставления в аренду имущества, принадлежащего на праве собственности муниципальному образованию город Пермь, утвержденный решением Пермской городской Думы от 28 мая 2002 г. № 61.»;

6.13. дополнить пунктом 7.2.14 следующего содержания:

«7.2.14. неисполнение Арендатором обязанностей, предусмотренных пунктом 5.9 настоящего договора[15].»;

6.14. в пункте 9.1 слова «настоящего договора[10]» заменить словами «настоящего договора[16]»;

6.15. сноски 3-10 изложить в следующей редакции:

«[3] В случае если в аренду передается Объект, являющийся защитным сооружением гражданской обороны, пункт 2.2.2 договора не предусматривается.

[4] В случае если арендатором по договору аренды является орган государственной власти, орган местного самоуправления, бюджетное или казенное учреждение, пункт 3.1.1 договора излагается в следующей редакции:

«3.1.1. передать Арендатору Объект по акту приема-передачи в течение 5 рабочих дней с даты подписания настоящего договора;».

[5] В случае если арендатором по договору аренды является орган государственной власти, орган местного самоуправления, бюджетное или казенное учреждение, пункт 3.2.1 не предусматривается.

[6] В случае если арендатором по договору аренды является орган государственной власти, орган местного самоуправления, бюджетное или казенное учреждение, пункт 3.2.2 договора излагается в следующей редакции:

«3.2.2. принять от Арендодателя Объект по акту приема-передачи в течение 5 рабочих дней с даты подписания настоящего договора;».

[7] В случае если арендатором по договору аренды является орган государственной власти, орган местного самоуправления, бюджетное или казенное учреждение, пункт 4.2 договора излагается в следующей редакции:

«4.2. Арендная плата без учета налога на добавленную стоимость (НДС), составляющая _____ (_____) руб. ___ коп., вносится ежемесячно не позднее 25 числа текущего месяца по следующим реквизитам:

_____.».

[8] В случаях, предусмотренных Налоговым кодексом Российской Федерации, размер арендной платы указывается с учетом налога на добавленную стоимость (НДС).

[9] В случае если арендатором по договору аренды является орган государственной власти, орган местного самоуправления, бюджетное или казенное учреждение, абзац четвертый пункта 4.3 не предусматривается.

В случае если арендатором по договору аренды является территориальное общественное самоуправление, пункт 4.3 договора излагается в следующей редакции:

«4.3. В течение 5 рабочих дней с даты подписания настоящего договора Арендатор обязан внести по реквизитам, указанным в пункте 4.2 настоящего договора:

арендную плату за период пользования Объектом в месяце, в котором Объект передан Арендатору;

арендную плату за месяц, следующий за месяцем, в котором Объект передан Арендатору.».

[10] В случае проведения строительных работ на Объекте, являющемся памятником истории и культуры, работы производятся только после согласования с государственным краевым бюджетным учреждением культуры «Пермский краевой научно-производственный центр по охране памятников (объектов культурного наследия)» и после осуществления мероприятий, обеспечивающих сохранность памятников.»;

6.16. дополнить сносками 11-16 следующего содержания:

«[11] В случае если в аренду передается Объект, являющийся защитным сооружением гражданской обороны, абзац второй пункта 5.4 договора излагается в следующей редакции:

«Произведенные Арендатором неотделимые улучшения Объекта, являющегося защитным сооружением гражданской обороны, являются собственностью муниципального образования город Пермь. Произведенные Арендатором отделимые улучшения Объекта, являющегося защитным сооружением гражданской обороны, при исполнении обязанностей, предусмотренных пунктом 5.9 настоящего договора, являются собственностью муниципального образования город Пермь.».

[12] Пункт 5.9 договора предусматривается в случае, если в аренду передается Объект, являющийся защитным сооружением гражданской обороны.

[13] В случае если Объект, являющийся защитным сооружением гражданской обороны, предоставляется в аренду с условием его приведения в состояние, соответствующее требованиям законодательства, установленным к защитному сооружению гражданской обороны, пункт 5.9 договора излагается в следующей редакции:

«5.9. Арендатор обязан использовать, эксплуатировать, содержать, осуществлять обслуживание (техническое обслуживание) Объекта, являющегося защитным сооружением гражданской обороны, в том числе инженерно-технического и специального оборудования, защитных устройств, инженерных систем, технических систем, средств связи и оповещения Объекта в соответствии с требованиями законодательства, установленными к защитным сооружениям гражданской обороны, в том числе Правилами эксплуатации защитных сооружений гражданской обороны, утвержденными приказом Министерства Российской Федерации по делам гражданской обороны, чрезвычайным ситуациям и ликвидации последствий стихийных бедствий (далее – МЧС России) от 15 декабря 2002 г. № 583, Порядком содержания и использования защитных сооружений гражданской обороны в мирное время, утвержденным приказом МЧС России от 21 июля 2005 г. № 575, постановлением администрации города Перми от 19 февраля 2021 г. № 95 «О мерах по сохранению и рациональному использованию защитных сооружений гражданской обороны и иных объектов гражданской обороны на территории города Перми» (далее – нормативные акты), обеспечивая готовность Объекта, являющегося защитным сооружением гражданской обороны, к использованию по прямому назначению (к приему укрываемых).

Арендатор обязан на основании проектной документации, переданной ему Арендодателем при заключении настоящего договора, в течение _____ со дня заключения договора аренды, привести Объект, являющийся защитным сооружением гражданской обороны, в том числе инженерно-техническое и специальное оборудование, защитные устройства, инженерные системы, технические системы, средства связи и оповещения Объекта, в состояние, соответствующее требованиям нормативных актов, обеспечивающее возможность его использования по прямому назначению (к приему укрываемых), в том числе путем проведения ремонта и приобретения имущества, предусмотренного нормативными актами.

При исполнении Арендатором обязанности, предусмотренной абзацем вторым настоящего пункта, получение согласия Арендодателя на проведение работ, указанных в пункте 5.1 настоящего договора, на Объекте, являющемся защитным сооружением гражданской обороны, в порядке, предусмотренном пунктом 5.1 настоящего договора, не требуется.

Документом, подтверждающим выполнение Арендатором обязанности, предусмотренной абзацем вторым настоящего пункта, является акт об исполнении Арендатором указанной обязанности, составленный комиссией, созданной правовым актом Арендодателя.

Арендатор после исполнения обязанности, предусмотренной абзацем вторым настоящего пункта, обязан проводить в отношении Объекта, являющегося защитным сооружением гражданской обороны, в том числе инженерно-технического и специального оборудования, защитных устройств, инженерных систем, технических систем, средств связи и

оповещения Объекта, ремонт, предусмотренный нормативными актами, в соответствии с установленной нормативными актами периодичностью.

В случае выявления федеральным органом исполнительной власти, осуществляющим функции по надзору и контролю в области гражданской обороны, органами прокуратуры и их должностными лицами нарушений требований нормативных актов при использовании, эксплуатации, содержании, осуществлении обслуживания (технического обслуживания), ремонта Объекта, являющегося защитным сооружением гражданской обороны, в том числе инженерно-технического и специального оборудования, защитных устройств, инженерных систем, технических систем, средств связи и оповещения Объекта, и(или) обязательных требований, предъявляемых к Объекту как к защитному сооружению гражданской обороны, установленных нормативными актами, Арендатор обязан устранить допущенные нарушения в установленные указанными органами и их должностными лицами сроки.

Исполнение Арендатором обязанностей, предусмотренных настоящим пунктом, осуществляется за счет Арендатора, расходы Арендатора, связанные с исполнением указанных обязанностей, возмещению не подлежат.

Арендатор при исполнении обязанностей, предусмотренных настоящим пунктом договора, при необходимости и в случаях, допускаемых нормативными актами, производит демонтаж, замену находящегося в Объекте, являющемся защитным сооружением гражданской обороны, инженерно-технического и специального оборудования, защитных устройств, инженерных систем, технических систем, средств связи и оповещения или их частей. Арендатор обязан передать (возвратить) демонтированное и (или) замененное на новое имущество Арендодателю по акту приема-передачи в течение 30 дней с даты демонтажа, замены.

В случае если при исполнении Арендатором обязанностей, предусмотренных настоящим пунктом договора, Арендатором производится устройство (монтаж, установка) на Объекте, являющемся защитным сооружением гражданской обороны нового(-ых) инженерно-технического и специального оборудования, защитных устройств, инженерных систем, технических систем, средств связи и оповещения или их частей, Арендатор обязан предоставить Арендодателю копии документов о приобретении такого имущества в течение 14 дней с даты устройства (монтажа, установки).».

[14] Пункт 5.10 договора предусматривается в случае, если в аренду передается Объект, являющийся защитным сооружением гражданской обороны.

[15] Пункт 7.2.14 договора предусматривается в случае, если в аренду передается Объект, являющийся защитным сооружением гражданской обороны.

[16] В случае если договор аренды заключен на срок менее года, пункт 9.1 договора излагается в следующей редакции:

«9.1. Настоящий договор составлен в 2 экземплярах, имеющих одинаковую юридическую силу, по одному для каждой из Сторон.».

7. Настоящее постановление вступает в силу со дня официального опубликования в печатном средстве массовой информации «Официальный бюллетень органов местного самоуправления муниципального образования город Пермь».

8. Управлению по общим вопросам администрации города Перми обеспечить опубликование настоящего постановления в печатном средстве массовой информации «Официальный бюллетень органов местного самоуправления муниципального образования город Пермь».

9. Информационно-аналитическому управлению администрации города Перми обеспечить опубликование (обнародование) настоящего постановления на официальном сайте муниципального образования город Пермь в информационно-телекоммуникационной сети Интернет.

10. Контроль за исполнением настоящего постановления возложить на первого заместителя главы администрации города Перми Андрианову О.Н.

И.о. Главы города Перми О.Н. Андрианова

ПРАВОВЫЕ АКТЫ ФУНКЦИОНАЛЬНЫХ ОРГАНОВ АДМИНИСТРАЦИИ ГОРОДА ПЕРМИ

АДМИНИСТРАЦИЯ ГОРОДА ПЕРМИ

НАЧАЛЬНИК ДЕПАРТАМЕНТА ОБРАЗОВАНИЯ

РАСПОРЯЖЕНИЕ

24.11.2023 № 059-08-01-26-414

О внесении изменений в устав Муниципального бюджетного дошкольного образовательного учреждения «Центр развития ребенка – детский сад № 387» г. Перми, утвержденный распоряжением начальника департамента образования администрации города Перми от 20.07.2020 № 059-08-01-26-132

В соответствии с решением Пермской городской Думы от 12 сентября 2006 г. № 224 «О департаменте образования администрации города Перми», постановлением администрации города Перми от 28 января 2011 г. № 24 «О Порядке создания, реорганизации, изменения типа и ликвидации муниципальных учреждений города Перми, утверждения уставов муниципальных учреждений города Перми и внесения в них изменений»:

1. Внести изменения в устав Муниципального бюджетного дошкольного образовательного учреждения «Центр развития ребенка – детский сад № 387» г. Перми, утвержденный распоряжением начальника департамента образования администрации города Перми от 20 июля 2020 г. № 059-08-01-26-132, утвердив в новой редакции.

2. Уполномочить руководителя (заведующего) Макарову Анастасию Викторовну на осуществление необходимых действий по государственной регистрации изменений, вносимых в устав Муниципального бюджетного образовательного учреждения «Центр развития ребенка – детский сад № 387» г. Перми.

3. Руководителю (заведующему) Муниципального бюджетного образовательного учреждения «Центр развития ребенка – детский сад № 387» г. Перми Макаровой А.В. после государственной регистрации изменений, вносимых в устав учреждения:

3.1. представить копии листа записи о внесении записи в Единый государственный реестр юридических лиц, изменений, внесенных в устав учреждения в департамент образования администрации города Перми, департамент имущественных отношений администрации города Перми, департамент финансов администрации города Перми в 5-дневный срок со дня регистрации изменений, вносимых в устав;

3.2. разместить изменения в устав на сайте учреждения, Едином Портале Пермского Образования http://permedu.ru;

3.3. уведомить иные организации, где находятся учтенные экземпляры устава, об изменениях, внесенных в устав учреждения.

4. Настоящее распоряжение вступает в силу со дня официального опубликования в печатном средстве массовой информации «Официальный бюллетень органов местного самоуправления муниципального образования город Пермь».

5. Настоящее распоряжение вступает в силу со дня официального опубликования в печатном средстве массовой информации «Официальный бюллетень органов местного самоуправления муниципального образования город Пермь».

6. Отделу обеспечения деятельности департамента по общим и юридическим вопросам департамента образования администрации города Перми обеспечить опубликование настоящего распоряжения в печатном средстве массовой информации «Официальный бюллетень органов местного самоуправления муниципального образования город Пермь».

7. Контроль за исполнением настоящего распоряжения возложить на и.о. начальника отдела обеспечения деятельности департамента по общим и юридическим вопросам Лунякину О.В.

И.о. начальника департамента Т.Е. Фадеева

УТВЕРЖДЕН
распоряжением начальника
департамента образования
администрации города Перми
от 24.11.2023 № 059-08-01-26-414

У С Т А В
Муниципального бюджетного дошкольного образовательного учреждения
«Центр развития ребенка - детский сад № 387» г. Перми
(новая редакция)

г. Пермь, 2023

I. Общие положения

1.1. Муниципальное бюджетное дошкольное образовательное учреждение «Центр развития ребенка - детский сад № 387» г. Перми (далее – Учреждение) по типу образовательных организаций, реализующих основные образовательные программы, является дошкольной образовательной организацией, по организационно-правовой форме - унитарной некоммерческой организацией, муниципальным бюджетным учреждением.

1.2. Полное наименование Учреждения: Муниципальное бюджетное дошкольное образовательное учреждение «Центр развития ребенка - детский сад № 387» г. Перми.

Сокращенное наименование Учреждения: МБДОУ «Центр развития ребенка - детский сад № 387» г. Перми.

1.3. Место нахождения и почтовый адрес Учреждения: 614107, Россия, Пермский край, г. Пермь, ул. Чехова, д. 18. По указанному адресу размещается постоянно действующий исполнительный орган Учреждения – руководитель (заведующий).

Деятельность Учреждения оказывается также по адресам:

614107, Россия, Пермский край, г. Пермь, ул. Инженерная, д.4.

614107, Россия, Пермский край, г. Пермь, ул. Инженерная, д.3.

614107, Россия, Пермский край, г. Пермь, ул. Чехова, д.16.

1.4. Учредителем Учреждения является муниципальное образование город Пермь. Полномочия и функции учредителя от имени муниципального образования город Пермь осуществляет администрация города Перми, отдельные полномочия и функции учредителя по его поручению осуществляет департамент образования администрации города Перми (далее – Учредитель) на основании правовых актов администрации города Перми.

Место нахождения Учредителя: 614000, Россия, Пермский край, город Пермь, ул. Ленина, д. 23.

Почтовый адрес Учредителя: 614000, Россия, Пермский край, город Пермь, ул. Сибирская, д. 17.

1.5. Правоспособность Учреждения возникает с момента внесения в единый государственный реестр юридических лиц сведений о его создании и прекращается в момент внесения в указанный реестр сведений о его прекращении.

Учреждение имеет обособленное имущество и отвечает им по своим обязательствам, может от своего имени приобретать и осуществлять гражданские права и нести гражданские обязанности, быть истцом и ответчиком в суде.

1.6. Учреждение имеет печать с полным наименованием, штамп, бланки со своим наименованием.

1.7. Собственник имущества Учреждения – муниципальное образование город Пермь, полномочия собственника осуществляет департамент имущественных отношений администрации города Перми на основании правовых актов органов местного самоуправления города Перми (далее – Департамент).

1.8. Создание и деятельность организационных структур политических партий, общественно-политических и религиозных движений и организаций (объединений) в Учреждении не допускаются. Образование в Учреждении носит светский характер.

1.9. Деятельность Учреждения строится на принципах демократии и гуманизма, приоритета общечеловеческих ценностей, жизни и здоровья человека, свободного развития личности, воспитания гражданственности и духовно-нравственного развития личности.

1.10. Все документы, связанные с деятельностью Учреждения, ведутся на русском языке.

II. Предмет, цели и виды деятельности учреждения

2.1. Основной целью деятельности Учреждения является осуществление образовательной деятельности по образовательным программам дошкольного образования, осуществление присмотра и ухода за детьми.

2.2. Предметом деятельности Учреждения является образовательная деятельность, направленная на достижение целей деятельности Учреждения.

2.3. Основным видом деятельности Учреждения является образовательная деятельность, присмотр и уход.

2.4. Виды реализуемых образовательных программ:

2.4.1. образовательные программы дошкольного образования.

В рамках реализации указанных образовательных программ учреждение осуществляет деятельность по адаптированным образовательным программам дошкольного образования для детей с ограниченными возможностями здоровья, а для детей-инвалидов также в соответствии с индивидуальной программой реабилитации детей-инвалидов;

2.4.2. Дополнительные общеобразовательные программы:

2.4.2.1. дополнительные общеразвивающие программы;

2.5. Учреждение для граждан и юридических лиц за плату и на одинаковых при оказании одних и тех же услуг условиях оказывает платные дополнительные образовательные услуги.

Указанные услуги не могут быть оказаны взамен или в рамках образовательной деятельности, финансируемой за счет субсидий, предоставляемых из бюджета на выполнение муниципального задания.

Оказание платных образовательных услуг по направлениям осуществляется согласно Положению об оказании платных образовательных услуг и ежегодно утверждаемому перечню.

2.6. Учреждение вправе осуществлять иные виды деятельности, в том числе за счет средств физических и юридических лиц (приносящая доход деятельность), не относящиеся к основным видам деятельности, лишь постольку, поскольку это служит достижению целей, ради которых оно создано и если это соответствует таким целям:

2.6.1. сдача в аренду имущества, закрепленного за Учреждением на праве оперативного управления, а также имущества, приобретенного за счет ведения самостоятельной финансово-хозяйственной деятельности в порядке, установленном действующим законодательством Российской Федерацией и нормативно-правовыми актами органов местного самоуправления города Перми;

2.6.3. организация присмотра и ухода за детьми сверх бюджетного финансирования в рабочие дни с 19.00 до 20.00 и в субботу;

2.6.4. организация мероприятий в сфере образования;

Учреждение осуществляет приносящую доход деятельность только по направлениям, установленным настоящим Уставом.

2.7. В Учреждении функционируют группы следующих направленностей:

группы общеразвивающей направленности (полного дня с 12-часовым пребыванием);

группы компенсирующей направленности для детей с тяжелыми нарушениями речи (полного дня с 12-часовым пребыванием);

группы оздоровительной направленности для детей с туберкулезной интоксикацией (полного дня с 12-часовым пребыванием);

группы комбинированной направленности (полного дня с 12-часовым пребыванием).

2.8. Режим работы Учреждения:

пятидневная рабочая неделя (понедельник-пятница) с 07.00 часов до 19.00 часов;

выходные дни – суббота, воскресенье, нерабочие праздничные дни, определённые Правительством Российской Федерации.

Учреждение имеет право оказывать платные образовательные и другие платные услуги также в субботу (при наличии дежурного администратора) и в рабочие дни с 19.00 до 20.00.

III. Порядок управления учреждением

3.1. Управление Учреждением осуществляется в соответствии с действующим законодательством Российской Федерации с учетом особенностей, установленных Федеральным законом от 29 декабря 2012 г. № 273-ФЗ «Об образовании в Российской Федерации» и настоящим Уставом, на основе сочетания принципов единоначалия и коллегиальности.

Единоличным исполнительным органом Учреждения является руководитель (заведующий) Учреждения.

Коллегиальными органами управления Учреждения являются Общее собрание работников, Педагогический совет, Управляющий совет.

Коллегиальные органы вправе самостоятельно выступать от имени Учреждения, осуществлять взаимоотношения с органами власти, организациями и общественными объединениями исключительно в пределах полномочий, определенных настоящим Уставом, без права заключения договоров (соглашений), влекущих материальные обязательства Учреждения.

В случае нарушения принципа добросовестности и разумности виновные представители указанных коллегиальных органов управления Учреждением несут ответственность в соответствии с законодательством Российской Федерации.

Руководитель (заведующий) Учреждения, члены коллегиальных органов при осуществлении своих прав и исполнении своих обязанностей должны действовать в интересах Учреждения добросовестно и разумно.

Руководитель (заведующий) Учреждением обязан возместить по требованию его Учредителя убытки, причиненные по его вине Учреждению. Указанную ответственность несут также члены коллегиальных органов Учреждения, за исключением тех из них, кто голосовал против решения, которое повлекло причинение Учреждению убытков, или, действуя добросовестно, не принимал участия в голосовании.

3.2. Компетенция Учредителя в управлении Учреждением:

3.2.1. утверждает Устав Учреждения, а также вносимые в него изменения по согласованию с Департаментом в части, касающейся имущества;

3.2.2. формирует, утверждает и размещает муниципальное задание на оказание муниципальных услуг в соответствии с предусмотренными настоящим Уставом видами деятельности, осуществляет контроль за его исполнением;

3.2.3. координирует и контролирует процедуру приема воспитанников в Учреждение;

3.2.4. осуществляет контроль финансово-экономической деятельности Учреждения в пределах прав, установленных действующим законодательством;

3.2.5. согласовывает программу развития Учреждения;

3.2.6. организует мероприятия для приведения имущественных комплексов подведомственных муниципальных учреждений в соответствие с требованиями действующего законодательства;

3.2.7. приостанавливает деятельность Учреждения;

3.2.8. принимает решения о создании или ликвидации филиалов, открытии и закрытии представительств Учреждения, в том числе на основании предложений руководителя (заведующего) Учреждения;

3.2.9. представляет на рассмотрение Наблюдательного совета Учреждения предложения:

3.2.9.1. о внесении изменений в Устав Учреждения;

3.2.9.2. об изъятии имущества, закрепленного за Учреждением на праве оперативного управления;

3.2.10. по согласованию с Департаментом утверждает перечни недвижимого, особо ценного движимого и иного движимого имущества, передаваемого Учреждению;

3.2.11. дает согласие Учреждению на распоряжение недвижимым имуществом, закрепленным за ним Учредителем или приобретенным за счет средств, выделенных Учредителем на приобретение этого имущества, а также особо ценным движимым имуществом, закрепленным за ним Учредителем или приобретенным за счет средств, выделенных Учредителем на приобретение этого имущества, на основании письменного разрешения Департамента;

3.2.12. дает согласие на внесение Учреждением денежных средств и иного имущества в уставный (складочный) капитал других юридических лиц или передачу этого имущества иным образом другим юридическим лицам в качестве их учредителя или участника;

3.2.13. направляет в Департамент предложения о закреплении за Учреждением недвижимого имущества и об изъятии данного имущества;

3.2.14. представляет в установленном порядке предложение о создании Учреждения путем изменения типа существующего Учреждения;

3.2.15. готовит предложение о реорганизации или ликвидации Учреждения в порядке, установленном действующим законодательством;

3.2.16. назначает руководителя (заведующего) Учреждения и прекращает его полномочия, в том числе по результатам аттестации на соответствие занимаемой должности;

3.2.17. принимает решение об одобрении сделки с имуществом Учреждения, в совершении которой имеется заинтересованность, а также сделки в отношении недвижимого имущества и особо ценного движимого имущества в случаях, если для совершения таких сделок требуется согласие Учредителя Учреждения;

3.2.18. утверждает передаточный акт.

К компетенции Учредителя относятся также иные полномочия, предоставленные Учредителю действующим законодательством Российской Федерации и муниципальными правовыми актами.

3.3. Единоличным исполнительным органом Учреждения является руководитель (заведующий).

Руководитель (заведующий) Учреждения назначается и освобождается от занимаемой должности приказом начальника департамента образования администрации города Перми на условиях срочного трудового договора на установленный Уставом учреждения срок полномочий 1 год с возможностью продления трудовых отношений на срок не более 5 лет в соответствии с трудовым законодательством Российской Федерации.

3.4. Руководитель (заведующий) осуществляет непосредственное руководство Учреждением в соответствии с действующим законодательством и настоящим Уставом.

3.5. Компетенция руководителя (заведующего) Учреждения:

3.5.1. организует выполнение решений Учредителя по вопросам деятельности Учреждения;

3.5.2. выступает от имени Учреждения, представляет Учреждение без доверенности во всех судебных, государственных и муниципальных органах, во взаимоотношениях с любыми физическими и юридическими лицами, а также их объединениями;

3.5.3. распоряжается денежными средствами, предоставленными Учредителем, в соответствии с действующим законодательством Российской Федерации, муниципальными правовыми актами и настоящим Уставом;

3.5.4. заключает гражданско-правовые договоры и трудовые договоры от имени Учреждения;

3.5.5. утверждает график работы Учреждения;

3.5.6. утверждает план финансово-хозяйственной деятельности Учреждения по результатам заключения, выданного Наблюдательным советом Учреждения;

3.5.7. издает приказы, распоряжения и инструкции, обязательные для исполнения всеми работниками и воспитанниками Учреждения, выдает доверенности на осуществление представительства от имени Учреждения;

3.5.8. утверждает штатное расписание Учреждения, осуществляет прием на работу работников, заключает с ними и расторгает трудовые договоры, распределяет должностные обязанности, создает условия и организует дополнительное профессиональное образование работников;

3.5.9. устанавливает заработную плату работников Учреждения, в том числе должностные оклады (базовую основную часть заработной платы), порядок и размеры выплат стимулирующего, компенсационного, иного характера в пределах имеющихся средств в соответствии с действующим законодательством Российской Федерации и муниципальными правовыми актами, локальными нормативными актами Учреждения, коллективным договором;

3.5.10. утверждает реализуемые в Учреждении образовательные программы, по результатам рассмотрения Педагогического совета в порядке, установленном Уставом;

3.5.11. определяет стратегию, цели, задачи развития Учреждения;

3.5.12. обеспечивает эффективное использование бюджетных ассигнований, а также средств, поступающих из других источников, представляет Учредителю и общественности отчёт Учреждения о поступлении и расходовании финансовых и материальных средств, в том числе отчет о результатах самообследования;

3.5.13. обеспечивает эффективное взаимодействие и сотрудничество с органами местного самоуправления, предприятиями и организациями, общественностью, родителями (законными представителями) воспитанников;

3.5.14. утверждает локальные нормативные акты Учреждения по итогам рассмотрения и принятия их соответствующими коллегиальными органами Учреждения, к компетенции которых относится рассмотрение и принятие данных локальных нормативных актов в порядке, установленном настоящим Уставом;

3.5.15. организует методическую работу, утверждает программы деятельности методических объединений, иные программы и планы по разным направлениям деятельности Учреждения;

3.5.16. подписывает совместно с представителем работников Учреждения коллективный договор (при наличии);

3.5.17. подписывает отчет о результатах самообследования по результатам рассмотрения Общего собрания работников;

3.5.18. организует работу по материально-техническому обеспечению образовательной деятельности, оборудованию помещений в соответствии с государственными и местными нормами и требованиями, в том числе в соответствии с федеральными государственными образовательными стандартами;

3.5.19. организует прием воспитанников в Учреждение в порядке, установленном федеральным законом, муниципальным правовым актом, локальным нормативным актом Учреждения;

3.5.20. утверждает согласованную с Учредителем программу развития Учреждения по результатам рассмотрения Управляющего совета и несет ответственность за ее реализацию;

3.5.21. организует работу по поощрению воспитанников в соответствии с установленными локальным нормативным актом Учреждения видами и условиями поощрения за успехи в учебной, физкультурной, спортивной, творческой, экспериментальной и инновационной деятельности и утверждает кандидатуры воспитанников для поощрения по результатам рассмотрения Педагогического совета;

3.5.22. организует педагогическую диагностику освоения основной образовательной программы и формирование индивидуальных программ развития детей;

3.5.23. организует создание необходимых условий для охраны и укрепления здоровья, организации питания воспитанников и работников Учреждения в порядке, установленном локальным нормативным актом Учреждения;

3.5.24. создает условия для занятия воспитанниками физической культурой и спортом;

3.5.25. обеспечивает создание и ведение официального сайта Учреждения в сети Интернет;

3.5.26. организует работу Комиссии по урегулированию споров между участниками образовательных отношений в порядке, установленном локальным нормативным актом, принятым по результатам рассмотрения Общим собранием работников и Управляющего совета Учреждения;

3.5.27. разрабатывает и принимает меры по предупреждению коррупции в Учреждении, своевременно информирует Учредителя о фактах сообщений о коррупционных правонарушениях, непосредственно поступивших в отношении его работников.

3.6. Руководитель (заведующий) Учреждения несет ответственность за руководство образовательной, научной, воспитательной работой, организационно-хозяйственной деятельностью Учреждения, организацию и полноту выполнения СанПиН.

3.7. Работники учреждения имеют право на участие в управлении Учреждением, в том числе в коллегиальных органах управления, в порядке, установленном настоящим Уставом.

3.8. Права, обязанности и ответственность инженерно-технических, административно-хозяйственных, производственных, учебно-вспомогательных, медицинских и иных работников, осуществляющих вспомогательные функции, устанавливаются правилами внутреннего трудового распорядка и иными локальными нормативными актами Учреждения, должностными инструкциями и трудовыми договорами.

3.9. Общее собрание работников (далее – Общее собрание) является коллегиальным органом управления Учреждением, осуществляющим полномочия работников Учреждения. Основной задачей Общего собрания является коллегиальное решение важных вопросов жизнедеятельности трудового коллектива.

3.9.1. Общее собрание действует бессрочно.

3.9.2. Членами Общего собрания являются все граждане, участвующие своим трудом в деятельности Учреждения на основе трудового договора.

Срок полномочий члена Общего собрания: со дня заключения до дня расторжения трудового договора с Учреждением.

Председатель и секретарь Общего собрания избираются из числа членов Общего собрания открытым голосованием простым большинством голосов сроком на один учебный год.

Председатель организует подготовку заседаний, определяет повестку дня, контролирует выполнение решений Общего собрания. Секретарь организует протоколирование заседаний и ведение документации Общего собрания.

3.9.3. Общее собрание собирается не реже 2 раз в течение учебного года по инициативе руководителя (заведующего) Учреждения. Не позднее чем за 15 дней до даты проведения Общего собрания, объявление о его проведении размещается на доске объявления, расположенной в Учреждении, для ознакомления всех членов Общего собрания.

Внеочередной созыв Общего собрания может произойти по инициативе руководителя (заведующего) Учреждения или по инициативе не менее чем 1/3 членов Общего собрания, поданной в письменном виде руководителю (заведующему) Учреждения.

Ход заседания Общего собрания и решения Общего собрания оформляются протоколом, который подписывается председателем и секретарем Общего собрания. Протоколы Общего собрания включаются в номенклатуру дел Учреждения и хранятся в Учреждении постоянно.

3.9.4. Общее собрание считается правомочным, если на нем присутствует не менее двух третей списочного состава работников Учреждения. Решение Общего собрания по всем рассматриваемым вопросам принимается открытым голосованием простым большинством голосов. Решение считается принятым, если за него проголосовало не менее 51 % присутствующих. При равном количестве голосов решающим считается голос председателя Общего собрания.

3.9.5. Компетенция Общего собрания:

3.9.5.1. рассматривает и принимает локальные нормативные акты Учреждения, затрагивающие права и обязанности работников Учреждения, академические права и свободы педагогических работников, в том числе локальные нормативные акты, регламентирующие:

правила внутреннего трудового распорядка,

порядок создания, организации работы, принятия и исполнения решений Комиссии по урегулированию споров между участниками образовательных отношений;

порядок аттестации работников, не являющихся педагогическими работниками, на соответствие занимаемой ими должности;

и др.

3.9.5.2. обсуждает и принимает коллективный договор Учреждения;

3.9.5.3. рассматривает и обсуждает вопросы материально-технического обеспечения и оснащения образовательного процесса;

3.9.5.4. рассматривает кандидатуры работников Учреждения для представления к награждению и (или) поощрению;

3.9.5.5. рассматривает вопросы охраны и безопасности условий труда работников, охраны жизни и здоровья воспитанников в Учреждении;

3.9.5.7. заслушивает отчет руководителя (заведующего) Учреждения о выполнении коллективного договора (при его наличии);

3.9.5.8. рассматривает отчет о результатах самообследования;

3.10. **Управляющий совет** является коллегиальным органом управления Учреждением, в деятельности которого реализуются права участников образовательного процесса и общества на участие в управлении Учреждением.

3.10.1. Управляющий совет создается в составе 5 членов на срок 1 год.

Персональный состав Управляющего совета определяется приказом руководителя (заведующего) Учреждения на основании протоколов Общего собрания работников Учреждения, родительской конференции.

3.10.2. В состав Управляющего совета входят:

3.10.2.1. родители (законные представители) воспитанников;

Работники Учреждения, дети которых обучаются в Учреждении, не могут быть избраны в состав Управляющего совета в качестве представителей родителей (законных представителей) воспитанников.

3.10.2.2. работники Учреждения, из которых не менее 2/3 должны являться педагогическими работниками;

Руководитель (заведующий) Учреждения может быть избран членом Управляющего совета по должности от работников.

3.10.3. Порядок формирования Управляющего совета следующий:

3.10.3.1. Члены Управляющего совета из числа родителей (законных представителей) воспитанников избираются на родительской конференции с участием делегатов от каждой группы.

При организации выборов членов Управляющего совета из числа родителей (законных представителей) воспитанников посредством родительской конференции применяются следующие правила:

Делегаты конференции избираются на родительских собраниях по одному от каждой группы. Решение собрания об избрании делегата на конференцию принимается большинством голосов родителей (законных представителей), присутствующих на собрании, и оформляется протоколом, подписываемым всеми участниками собрания.

Разрешается самовыдвижение кандидатов в делегаты на конференцию.

Конференция признается правомочной, если в ее работе принимают участие не менее двух третей избранных делегатов. Конференция избирает из своего состава председателя и секретаря.

Члены Управляющего совета избираются из числа делегатов, присутствующих на конференции. Предложения по кандидатурам членов Управляющего совета могут быть внесены делегатами конференции.

Решения конференции принимаются голосованием большинством голосов присутствующих делегатов при кворуме не менее 50% делегатов от групп и оформляются протоколом, подписываемым председателем и секретарем конференции.

3.11.3.2. Члены Управляющего совета из числа работников Учреждения избираются на Общем собрании работников Учреждения при кворуме не менее 50% членов Общего собрания путем открытого голосования простым большинством голосов. Предложения по кандидатурам членов Управляющего совета могут быть внесены членами Общего собрания, руководителем (заведующим) Учреждения.

3.11.4. Деятельность членов Управляющего совета основывается на принципах добровольности участия в его работе, коллегиальности принятия решений, гласности.

Члены Управляющего совета работают на общественных началах и не получают вознаграждение за работу в Управляющем совете.

3.11.5 Член Управляющего совета может быть исключен из состава Управляющего совета за:

3.11.5.1. пропуск двух и более заседаний Управляющего совета без уважительной причины;

3.11.5.2. совершение аморального поступка, противоправных действий, несовместимых с членством в Управляющем совете;

3.11.6. Полномочия члена Управляющего совета, являющегося руководителем (заведующим) Учреждения, представителем работников Учреждения, прекращаются досрочно с момента прекращения трудовых отношений с Учреждением.

3.11.7. После исключения из состава Управляющего совета его члена Управляющий совет принимает меры для замещения исключенного члена посредством довыборов.

3.11.8. Управляющий совет может быть досрочно распущен на основании приказа руководителя (заведующего) Учреждения по инициативе Общего собрания работников Учреждения, родительской конференции в следующих случаях:

3.11.8.1. принятие решений, повлекших неблагоприятные последствия для Учреждения;

3.11.8.2. если заседания Управляющего совета не проводились два и более раз подряд по неуважительным причинам.

В случае роспуска Управляющего совета новые выборы членов управляющего совета проводятся в порядке, установленном настоящим Уставом.

3.11.9. Управляющий совет приступает к осуществлению своих полномочий со дня утверждения руководителем (заведующим) Учреждения персонального состава Управляющего совета.

Дату первого заседания Управляющего совета назначает руководитель (заведующий) Учреждения. Руководитель (заведующий) Учреждения открывает первое заседание Управляющего совета.

В дальнейшем Управляющий совет возглавляет председатель.

3.11.10. Председатель Управляющего совета избирается на первом заседании Управляющего совета открытым голосованием простым большинством голосов.

Руководитель (заведующий) Учреждением и работники, в том числе педагогические, не могут быть избраны председателем Управляющего совета.

Управляющий совет вправе в любое время переизбрать своего председателя.

Председатель организует и планирует работу Управляющего совета, созывает заседания Управляющего совета и председательствует на них, организует на заседании ведение протокола, подписывает решения Управляющего совета, контролирует выполнение принятых на заседании Управляющего совета решений.

В случае отсутствия председателя Управляющего совета его функции осуществляет его заместитель, избираемый членами Управляющего совета из их числа открытым голосованием простым большинством голосов.

3.11.11. Для ведения текущих дел члены Управляющего совета избирают из своего состава секретаря Управляющего совета, который обеспечивает протоколирование заседаний и ведение документации Управляющего совета.

3.11.12. Организационной формой работы Управляющего совета являются заседания, которые проводятся по мере необходимости, но не реже одного раза в три месяца.

Заседания Управляющего совета созываются председателем Управляющего совета, а в его отсутствие – заместителем председателя по собственной инициативе или по инициативе одного из членов Управляющего совета. Правом созыва заседания Управляющего совета обладает также руководитель (заведующий) Учреждения.

Конкретную дату, время и тематику заседания Управляющего совета секретарь сообщает членам Управляющего совета не позднее чем за 7 дней до заседания Управляющего совета. Рабочие материалы, при необходимости, доводятся секретарем до членов Управляющего совета в те же сроки.

Кворумом для принятия решения Управляющим советом является присутствие не менее половины его членов, из которых не менее половины – родители (законные представители) воспитанников.

По приглашению Управляющего совета в заседании с правом совещательного голоса может принимать участие руководитель (заведующий) Учреждения. Иные лица, не являющиеся членами Управляющего совета, могут принимать участие в его заседании с правом совещательного голоса, если против этого не возражает более половины членов Управляющего совета, присутствующих на заседании.

Решения на заседании Управляющего совета принимаются большинством голосов от списочного состава Управляющего совета, в случае равенства голосов решающим является голос председательствующего на заседании. Каждый член Управляющего совета обладает одним голосом.

На заседании Управляющего совета ведется протокол. Протокол заседания Управляющего совета составляется не позднее 5 дней после его проведения.

В протоколе заседания указываются: место и время его проведения; присутствующие на заседании; повестка дня заседания; вопросы, поставленные на голосование, и итоги голосования по ним; принятые решения. Протокол заседания подписывается председательствующим на заседании, который несет ответственность за правильность составления протокола.

Решения и протоколы заседаний Управляющего совета включаются в номенклатуру дел Учреждения и доступны для ознакомления любым лицам, имеющим право быть избранными в члены Управляющего совета.

Организационно-техническое, документационное обеспечение заседаний Управляющего совета, подготовка аналитических, справочных и других материалов к заседаниям, оформление принятых им решений возлагается на администрацию Учреждения.

3.11.13. Компетенция Управляющего совета:

3.11.13.1. принимает локальные нормативные акты Учреждения, регламентирующие финансово-хозяйственную деятельность Учреждения, в том числе привлечение и расходование средств от приносящей доход деятельности;

3.11.13.2. принимает локальные нормативные акты Учреждения, затрагивающие права и законные интересы воспитанников, родителей (законных представителей) воспитанников, в том числе регламентирующие:

организацию питания в Учреждении;

пользование лечебно-оздоровительной инфраструктурой, объектами культуры и объектами спорта, имеющимися в Учреждении;

и др.;

3.11.13.3. определяет основные направления развития Учреждения, повышение эффективности финансово-экономической деятельности Учреждения, стимулирования труда его работников;

3.11.13.4. по представлению руководителя (заведующего) Учреждения рассматривает программу развития Учреждения, выражает мнение о ее принятии с последующим представлением Учредителю для согласования;

3.11.13.5 содействует привлечению дополнительного финансирования для обеспечения деятельности и развития Учреждения;

3.11.13.6. рассматривает отчёт Учреждения о поступлении и расходовании финансовых и материальных средств для дальнейшего его представления Учредителю и общественности;

3.11.13.7. осуществляет контроль за здоровыми и безопасными условиями воспитания и обучения в Учреждении;

3.11.13.8. участвует в распределении стимулирующей части фонда оплаты труда Учреждения в порядке, установленном соответствующим локальным нормативным актом Учреждения;

3.9.13.9. предварительно перед вынесением на заседание Педагогического совета рассматривает проекты локальных нормативных актов Учреждения:

порядок оказания в Учреждении платных образовательных услуг;

порядок обучения по индивидуальному учебному плану;

положение о комиссии по урегулированию споров между участниками образовательных отношений;

нормы профессиональной этики педагогических работников;

3.11.13.10. вносит руководителю (заведующему) Учреждения предложения для рассмотрения:

вопросов в части материально-технического обеспечения и оснащения образовательного процесса, оборудования помещений Учреждения;

вопросов в части создания в Учреждении необходимых условий для организации питания, медицинского обслуживания воспитанников;

по организации мероприятий по охране и укреплению здоровья воспитанников;

по организации воспитательной работы в Учреждении;

по организации платных образовательных и иных платных услуг;

3.11.13.11. рассматривает отчет о поступлении и расходовании финансовых и материальных средств;

3.11.13.12. ходатайствует перед Учредителем о поощрении руководителя (заведующего) Учреждения.

3.12. **Педагогический совет** является коллегиальным органом управления Учреждением и создан в целях реализации права педагогических работников на участие в управлении Учреждением, развития содержания образования, повышения качества воспитания и обучения воспитанников, совершенствования методической работы, рассмотрения педагогических и методических вопросов организации образовательного процесса, изучения и распространения передового педагогического опыта в Учреждении, содействия повышению квалификации работников Учреждения.

3.12.1. Педагогический совет Учреждения действует бессрочно.

3.12.2. Членами Педагогического совета являются все лица, осуществляющие педагогическую деятельность в Учреждении на основании трудовых договоров, включая совместителей.

Срок полномочий члена Педагогического совета: со дня заключения до дня расторжения трудового договора с Учреждением.

Председателем Педагогического совета является руководитель (заведующий) Учреждения (лицо, исполняющее его обязанности). Председатель Педагогического совета организует подготовку заседаний, определяет повестку дня, ведет заседания педагогического совета и контролирует выполнение решений.

Председатель назначает своим приказом секретаря Педагогического совета, сроком на один год. Секретарь Педагогического совета ведет протоколы заседаний педагогического совета и организует делопроизводство.

3.12.3. Педагогический совет собирается не реже четырех раз в год по инициативе руководителя (заведующего) Учреждения. Сроки проведения и тематика заседаний Педагогического совета определяются годовым планом работы Учреждения.

В случае необходимости, по требованию не менее 1/3 членов Педагогического совета, переданному руководителю (заведующему) Учреждения в письменном виде, могут созываться внеочередные заседания Педагогического совета.

Не позднее чем за 5 дней до даты проведения Педагогического совета объявление о его проведении помещается на доску объявления, расположенную в Учреждении, для ознакомления членов Педагогического совета.

Для проведения каждого заседания Педагогического совета создаются творческие группы, возглавляемые представителем администрации Учреждения.

Ход заседания Педагогического совета и решения Педагогического совета оформляются протоколом. В протоколах фиксируется ход обсуждения вопросов, выносимых на Педагогический совет, предложения и замечания членов Педагогического совета. Протоколы подписываются председателем и секретарем Педагогического совета. Протоколы Педагогического совета включаются в номенклатуру дел Учреждения и хранятся в Учреждении постоянно.

3.12.4. При необходимости Педагогический совет может:

привлекать для работы на свои заседания специалистов в области образования и науки, иных лиц, чья профессиональная деятельность связана с вопросами, входящими в компетенцию Педагогического совета;

приглашать представителей Управляющего совета, общественных организаций, родителей воспитанников и других лиц.

Необходимость приглашения лиц, указанных в настоящем пункте, на заседания Педагогического совета определяется председателем Педагогического совета. Лица, приглашенные на заседание Педагогического совета, пользуются правом совещательного голоса.

3.12.5. Решение Педагогического совета по всем рассматриваемым вопросам принимается открытым голосованием простым большинством голосов. Кворумом для принятия решений является присутствие на заседании Педагогического совета не менее 2/3 его членов. Решение Педагогического совета является правомочным, если за него проголосовало не менее 1/2 присутствующих членов. При равном числе голосов решающим является голос председателя Педагогического совета.

Организацию работы по выполнению решений Педагогического совета осуществляет руководитель (заведующий) Учреждения (председатель Педагогического совета) и ответственные лица, указанные в решении. На очередном заседании председатель Педагогического совета докладывает о результатах этой работы.

3.12.6. К компетенции Педагогического совета относится:

3.12.6.1. планирование образовательного процесса;

3.12.6.2. организация и совершенствование методического обеспечения образовательного процесса;

3.12.6.3. разработка, рассмотрение и направление на утверждение руководителю (заведующему) Учреждения образовательных программ, планов учебно-воспитательной деятельности;

3.12.6.4. обсуждение, рассмотрение и выбор различных вариантов содержания образования, форм и методов обучения и воспитания, рассмотрение вопросов внедрения образовательных технологий, в том числе электронного обучения, обобщение педагогического опыта;

3.12.6.5. заслушивание информации и отчетов педагогических работников по вопросам реализации содержания образования, применяемых технологий, повышения качества образовательного процесса;

3.12.6.6. разработка перечня платных образовательных услуг;

3.12.6.7. принятие локальных нормативных актов Учреждения, затрагивающих права воспитанников, вопросов организации образовательного процесса, в том числе регламентирующих:

правила внутреннего распорядка воспитанников;

правила приема в Учреждение;

режим занятий воспитанников;

нормы профессиональной этики педагогических работников;

порядок оказания платных образовательных услуг по результатам предварительного рассмотрения Управляющим советом Учреждения;

права и обязанности воспитанников;

разработку и утверждение образовательных программ Учреждения;

виды и условия поощрений за успехи в учебной, физкультурной; спортивной, творческой, экспериментальной и инновационной деятельности;

внутреннюю систему оценки качества образования;

оформления возникновения, приостановления и прекращения отношений между Учреждением и родителями (законными представителями) воспитанников;

соотношение учебной и другой педагогической работы в пределах рабочей недели или учебного года с учетом количества часов по учебному плану, специальности и квалификации работника;

доступ педагогических работников к информационно-телекоммуникационным сетям и базам данных, учебным и методическим материалам, музейным фондам, материально-техническим средствам обеспечения образовательной деятельности, необходимым для качественного осуществления педагогической, научной или исследовательской деятельности в организациях, осуществляющих образовательную деятельность;

право педагогических работников на бесплатное пользование образовательными, методическими и научными услугами организации, осуществляющей образовательную деятельность.

3.12.6.8. обсуждение и выбор различных вариантов содержания образования, форм и методов обучения;

3.12.6.9. рассмотрение вопросов внедрения технологий обучения, обобщение педагогического опыта.

3.13. В целях оперативного управления и реализации решений Педагогического совета приказом руководителя (заведующего) Учреждения создаются методические объединения. Методические объединения не являются коллегиальными органами управления Учреждением, состав и программа их деятельности утверждается руководителем (заведующим) Учреждения.

3.14. В учреждении могут быть созданы представительные органы (Советы родителей, Профессиональные союзы работников и др.).

Состав и порядок работы таких органов регламентируется внутренними положениями и иными документами таких представительных органов.

При наличии данных органов в случаях, установленных действующим законодательством, настоящим Уставом их мнение учитывается в порядке, установленном п. 4.5 настоящего Устава.

3.15. В Учреждении может быть создан совет профилактики, который является коллегиальным органом Учреждения. Основная цель совета профилактики - решение вопросов организации работы по коррекции детского и семейного неблагополучия, разработки и реализации ИПК, оценке ее эффективности, завершении работы по коррекции детского и семейного неблагополучия.

Порядок создания и функционирования Совета профилактики осуществляется в соответствии с локальным актом Учреждения.

IV. Порядок разработки и принятия локальных нормативных актов

4.1. Локальный нормативный акт Учреждения – это основанный на законодательстве официальный правовой документ, принятый Учреждением в пределах своей компетенции, рассчитанный на неоднократное применение и устанавливающий правила поведения (права и обязанности) самого Учреждения, всех или отдельных категорий его работников, воспитанников и их родителей (законных представителей) в части, не урегулированной законодательством Российской Федерации и муниципальными правовыми актами.

4.2. Локальный нормативный акт издается Учреждением в письменной форме и содержит необходимые реквизиты: наименование, отражающее форму акта и его краткое содержание, дату издания, порядковый (регистрационный) номер, подпись уполномоченного должностного лица, в необходимых случаях визы согласования и печать Учреждения.

4.3. Подготовка проекта (разработка содержания), сроки и ответственные за разработку локального нормативного акта лица определяются распорядительным актом руководителя (заведующего) Учреждения.

4.4. Все локальные нормативные акты Учреждения принимаются в следующем порядке: локальный нормативный акт утверждается единоличным исполнительным органом Учреждения – руководителем (директором) путем издания распорядительного акта после принятия его коллегиальными органами управления Учреждением в соответствии с компетенцией коллегиальных органов, определённой настоящим Уставом.

Результат принятия локального нормативного акта соответствующим коллегиальным органом Учреждения отражается в протоколе заседания коллегиального органа и на титульном листе локального нормативного акта.

Изменения в локальные нормативные акты Учреждения вносятся в порядке, аналогичном порядку утверждения локальных нормативных актов, установленному настоящим Уставом.

4.5. При принятии локальных нормативных актов, затрагивающих права обучающихся и работников Учреждения, учитывается мнение совета родителей, а также представительного органа работников (при их наличии).

4.5.1. Порядок учета мнения родителей (законных представителей) обучающихся при принятии локального нормативного акта Учреждения, затрагивающего права и законные интересы обучающихся:

перед утверждением руководителем (заведующим) локального нормативного акта, затрагивающего права и законные интересы воспитанников, руководитель (заведующий) направляет проект этого локального нормативного акта на согласование в совет родителей (законных представителей) воспитанников (при наличии) с соответствующим сопроводительным письмом;

совет родителей не позднее пяти рабочих дней со дня получения проекта локального нормативного акта направляют руководителю (заведующему) мотивированное мнение по представленному проекту в письменной форме;

в случае если совет родителей выразил согласие с проектом локального нормативного акта, либо мотивированное мнение не поступило в указанный предыдущим пунктом срок, руководитель (заведующий) имеет право принять локальный нормативный акт;

в случае если совет родителей высказал свои письменные предложения по проекту локального нормативного акта, руководитель (заведующий) имеет право принять локальный нормативный акт с учетом высказанных предложений;

в случае если мотивированные мнения хотя бы одного из членов совета родителей не содержат согласия с проектом локального нормативного акта, либо содержат предложения по его доработке, которые руководитель (заведующий) учитывать не планирует, руководитель (заведующий) в течение трех рабочих дней после получения мотивированного мнения проводит дополнительные консультации с советом родителей, направившим свое несогласие, либо предложение по доработке проекта локального нормативного акта, в целях достижения взаимоприемлемого решения.

4.5.2. Мнение представительного органа работников при принятии локальных нормативных актов учитывается в порядке и в случаях, которые предусмотрены трудовым законодательством.

4.6. Совет родителей может обжаловать принятый локальный нормативный акт в Комиссию по урегулированию споров между участниками образовательных отношений, у Учредителя, а также оспорить в соответствии с действующим законодательством.

4.7. Локальные нормативные акты Учреждения не могут противоречить действующему законодательству Российской Федерации, муниципальным правовым актам и настоящему Уставу. Нормы локальных нормативных актов Учреждения, ухудшающие положение воспитанников или работников Учреждения по сравнению с установленным законодательством об образовании, трудовым законодательством либо принятые с нарушением порядка, установленного настоящим Уставом, не применяются и подлежат отмене Учреждением.

4.8. С локальными нормативными актами Учреждения должны быть ознакомлены все лица, чьи права и интересы они затрагивают: работники Учреждения – под подпись, родители (законные представители) воспитанников – путем размещения локальных нормативных актов на официальном сайте Учреждения и (или) информационном стенде Учреждения.

V. Имущество учреждения

5.1. Имущество закрепляется за Учреждением на праве оперативного управления в соответствии с Гражданским кодексом Российской Федерации. Собственником имущества Учреждения является муниципальное образование город Пермь.

Право оперативного управления на недвижимое имущество подлежит государственной регистрации в соответствии с действующим законодательством.

5.2. Земельный участок, необходимый для выполнения Учреждением своих уставных задач, предоставляется ему на праве постоянного (бессрочного) пользования.

5.3. На праве оперативного управления закрепляется имущество в виде нежилых помещений, зданий, сооружений, а также оборудование, транспортные средства, инвентарь и другие материальные ценности, относимые к основным средствам.

5.4. Закрепление муниципального имущества на праве оперативного управления осуществляется Департаментом в соответствии с его целевым назначением и оформляется распоряжением начальника Департамента.

5.5. Источниками формирования имущества и финансовых ресурсов Учреждения являются:

имущество, закрепленное за ним на праве оперативного управления;

средства от сдачи в аренду имущества, закрепленного за ним на праве оперативного управления;

бюджетные поступления в виде субсидий;

средства от оказания платных услуг;

средства спонсоров и добровольные целевые пожертвования граждан и юридических лиц;

иные источники, не запрещенные действующим законодательством Российской Федерации.

5.6. Учреждение не отвечает по обязательствам Собственника имущества.

Учреждение отвечает по своим обязательствам всем находящимся у него на праве оперативного управления имуществом, в том числе приобретенным за счет доходов, полученных от приносящей доход деятельности, за исключением особо ценного движимого имущества, закрепленного за Учреждением Собственником этого имущества или приобретенного Учреждением за счет средств, выделенных собственником его имущества, а также недвижимого имущества независимо от того, по каким основаниям оно поступило в оперативное управление Учреждения и за счет каких средств оно приобретено.

По обязательствам Учреждения, связанным с причинением вреда гражданам, при недостаточности имущества учреждения, на которое в соответствии с абзацем вторым настоящего пункта может быть обращено взыскание, субсидиарную ответственность несет собственник имущества Учреждения.

5.7. Учреждение вправе осуществлять приносящую доходы деятельность лишь постольку, поскольку это служит достижению целей, ради которых оно создано, и соответствующую этим целям, при условии, что такая деятельность указана в его учредительных документах.

Доходы, полученные от такой деятельности, и приобретенное за счет этих доходов имущество поступают в самостоятельное распоряжение бюджетного учреждения.

5.8. Учреждение без согласия Учредителя не вправе распоряжаться особо ценным движимым имуществом, закрепленным за ним на праве оперативного управления Департаментом или приобретенным Учреждением за счет средств, выделенных ему Учредителем на приобретение такого имущества, а также недвижимым имуществом. Остальным имуществом, находящимся у него на праве оперативного управления и приобретенным за счет собственных средств, Учреждение вправе распоряжаться самостоятельно, если иное не установлено законом.

Учреждение вправе сдавать имущество в аренду в случаях, когда распоряжение имуществом путем его передачи в аренду осуществляется в целях обеспечения более эффективной организации основной деятельности Учреждения, для которой оно создано, с согласия Департамента и Учредителя.

Имущество Учреждения может быть передано в безвозмездное пользование в соответствии с его функциональным назначением с согласия Учредителя и Департамента, в порядке, предусмотренном действующим законодательством.

5.9. Имущество, переданное в оперативное управление, подлежит переоценке в установленном порядке.

5.10. Под особо ценным движимым имуществом понимается имущество, без которого осуществление Учреждением своей уставной деятельности будет существенно затруднено.

Порядок отнесения имущества к категории особо ценного движимого имущества устанавливается Правительством Российской Федерации. Виды такого имущества определяются в порядке, установленном муниципальными правовыми актами города Перми в отношении учреждений, которые созданы на базе имущества, находящегося в муниципальной собственности.

5.11. Учреждение в праве с согласия Учредителя передавать некоммерческим организациям в качестве их учредителя (участника) денежные средства (если иное не установлено условиями предоставления денежных средств) и иное имущество, за исключением особо ценного движимого имущества, закрепленного за ним Департаментом, или приобретенного Учреждением за счет денежных средств, выделенных ему Учредителем на приобретение такого имущества, а также недвижимого имущества.

В случаях и в порядке, которые предусмотрены федеральными законами, Учреждение вправе вносить имущество, указанное в абзаце первом настоящего пункта, в уставный капитал хозяйственных обществ или складочный капитал хозяйственных партнерств либо иным образом передавать им это имущество в качестве их учредителя (участника).

5.12. При осуществлении права оперативного управления имуществом Учреждение обязано:

5.12.1. эффективно использовать имущество;

5.12.2. использовать имущество строго в соответствии с целями создания Учреждения;

5.12.3. обеспечить сохранность имущества;

5.12.4. не допускать ухудшения технического состояния имущества, это требование не распространяется на ухудшения, связанные с нормальным износом этого имущества в процессе эксплуатации;

5.12.5. осуществлять текущий и капитальный ремонт имущества, при этом любые произведенные улучшения имущества возмещению собственником не подлежат.

5.13. Ежегодно Учреждение обязано размещать в информационно-телекоммуникационной сети "Интернет" или предоставлять средствам массовой информации для опубликования отчета о своей деятельности в объеме сведений, представляемых в уполномоченный орган или его территориальный орган в установленном порядке.

5.14. Учреждение обязано вести бухгалтерский учет, представлять бухгалтерскую отчетность и статистическую отчетность в порядке, установленном законодательством.

5.15. Учреждение не вправе размещать денежные средства на депозитах в кредитных организациях, а также совершать сделки с ценными бумагами, если иное не предусмотрено федеральными законами.

5.16. Ответственность за сохранность муниципального имущества и использование его по назначению несет руководитель (заведующий) Учреждения.

5.17. Право оперативного управления на имущество прекращается по основаниям и в порядке, предусмотренных действующим законодательством.

5.18. Департамент в соответствии с законодательством и правовыми актами города Перми вправе изъять излишнее, неиспользуемое или используемое не по назначению имущество, закрепленное им за Учреждением либо приобретенное Учреждением за счет средств, выделенных ему Учредителем на приобретение такого имущества.

Имуществом, изъятым у Учреждения, Департамент вправе распорядиться по своему усмотрению.

5.19. Имущество ликвидированного Учреждения, оставшееся после удовлетворения требований кредиторов, передается ликвидационной комиссией Учредителю Учреждения и направляется на цели развития образования в соответствии с Уставом Учреждения, а имущество Учреждения, на которое в соответствии с федеральными законами не может быть обращено взыскание по обязательствам Учреждения, передается ликвидационной комиссией Учредителю Учреждения.

5.20. Учреждение вправе направлять в Департамент предложения по изъятию у него имущества, закрепленного за Учреждением на праве оперативного управления по согласованию с Учредителем.

VI. Внесение изменений в устав. Реорганизация и ликвидация учреждения

6.1. Устав Учреждения, а также вносимые в него изменения утверждаются распоряжением Учредителя Учреждения по согласованию в части, касающейся имущества, с Департаментом и регистрируются в установленном законодательством порядке. Изменения к Уставу становятся действительными с момента их регистрации.

Изменения в Устав Учреждения предлагаются Учредителем или руководителем (заведующим) Учреждения, рассматриваются Наблюдательным советом, который дает по ним рекомендации, утверждаются Учредителем в порядке, установленном настоящим Уставом.

6.2. Реорганизация Учреждения (слияние, присоединение, разделение, выделение, преобразование) может быть осуществлена по решению Учредителя в порядке, установленном гражданским законодательством, и на основании положительного заключения комиссии по оценке последствий такого решения. Порядок создания комиссии по проведению оценки последствий принятия решения о реорганизации Учреждения, порядок ее проведения, включая критерии оценки, устанавливаются нормативными правовыми актами Пермского края.

6.3. При реорганизации Учреждения лицензия Учреждения переоформляется в порядке, установленном действующим законодательством.

6.4. Учреждение может быть ликвидировано в случаях и порядке, установленных действующим законодательством Российской Федерации, а также по решению суда.

6.5. Решение о ликвидации Учреждения принимается администрацией города Перми и утверждается постановлением администрации города Перми на основании положительного заключения комиссии по оценке последствий такого решения.

6.6. При ликвидации Учреждения, при прекращении его деятельности в результате реорганизации в форме разделения действие лицензии прекращается со дня внесения в единый государственный реестр юридических лиц записи соответственно о ликвидации юридического лица, о прекращении его деятельности в результате реорганизации.

6.7. При ликвидации Учреждения денежные средства за вычетом платежей по покрытию своих обязательств направляются на цели развития системы образования г. Перми. Имущество Учреждения, оставшееся после удовлетворения требований кредиторов, а также имущество, на которое в соответствии с федеральными законами не может быть обращено взыскание по обязательствам Учреждения, передается ликвидационной комиссией Учредителю.

6.8. В случае реорганизации, ликвидации Учреждения Учредитель обеспечивает перевод детей с согласия их родителей в другие муниципальные образовательные учреждения города Перми соответствующего типа.

6.9. Учреждение гарантирует учет и обеспечивает сохранность документов по личному составу. В случае реорганизации Учреждение передает документы по личному составу правопреемнику, при отсутствии правопреемника Учреждение передает документы по личному составу на государственное хранение, иные документы сдаются на хранение в архив.

АДМИНИСТРАЦИЯ ГОРОДА ПЕРМИ

НАЧАЛЬНИК ДЕПАРТАМЕНТА ЗЕМЕЛЬНЫХ ОТНОШЕНИЙ

РАСПОРЯЖЕНИЕ

20.11.2023 № 059-21-01-76-81

Об утверждении Перечня должностей муниципальной службы в департаменте земельных отношений администрации города Перми, при назначении на которые граждане обязаны представлять сведения о своих доходах, об имуществе и обязательствах имущественного характера, а также сведения о доходах, об имуществе и обязательствах имущественного характера своих супруги (супруга) и несовершеннолетних детей и при замещении которых муниципальные служащие обязаны представлять сведения о своих доходах, расходах, об имуществе и обязательствах имущественного характера, а также сведения о доходах, расходах, об имуществе и обязательствах имущественного характера своих супруги (супруга) и несовершеннолетних детей

В соответствии с федеральными законами от 25 декабря 2008 г. № 273-ФЗ «О противодействии коррупции», от 3 декабря 2012 г. № 230-ФЗ «О контроле за соответствием расходов лиц, замещающих государственные должности, и иных лиц их доходам», Уставом города Перми, постановлением администрации города Перми от 21 сентября 2018 г. № 624 «Об утверждении Перечня должностей муниципальной службы в администрации города Перми, в том числе в функциональных подразделениях администрации города Перми, при назначении на которые граждане обязаны представлять сведения о своих доходах, об имуществе и обязательствах имущественного характера, а также сведения о доходах, об имуществе и обязательствах имущественного характера своих супруги (супруга) и несовершеннолетних детей и при замещении которых муниципальные служащие обязаны представлять сведения о своих доходах, расходах, об имуществе и обязательствах имущественного характера, а также сведения о доходах, расходах, об имуществе и обязательствах имущественного характера своих супруги (супруга) и несовершеннолетних детей»:

1. Утвердить прилагаемый Перечень должностей муниципальной службы в департаменте земельных отношений администрации города Перми, при назначении на которые граждане обязаны представлять сведения о своих доходах, об имуществе и обязательствах имущественного характера, а также сведения о доходах, об имуществе и обязательствах имущественного характера своих супруги (супруга) и несовершеннолетних детей и при замещении которых муниципальные служащие обязаны представлять сведения о своих доходах, расходах, об имуществе и обязательствах имущественного характера, а также сведения о доходах, расходах, об имуществе и обязательствах имущественного характера своих супруги (супруга) и несовершеннолетних детей (далее – Перечень).

2. Признать утратившими силу распоряжения:

начальника департамента земельных отношений администрации города Перми от 30 июня 2022 г. № 059-21-01-76-3 «Об утверждении перечня должностей муниципальной службы в департаменте земельных отношений администрации города Перми, при назначении на которые граждане обязаны представлять сведения о своих доходах, об имуществе и обязательствах имущественного характера, а также сведения о доходах, об имуществе и обязательствах имущественного характера своих супруги (супруга) и несовершеннолетних детей и при замещении которых муниципальные служащие обязаны представлять сведения о своих доходах, расходах, об имуществе и обязательствах имущественного характера, а также сведения о доходах, расходах, об имуществе и обязательствах имущественного характера своих супруги (супруга) и несовершеннолетних детей»;

начальника департамента земельных отношений администрации города Перми от 7 декабря 2022 г. № 059-21-01-76-11 «О внесении изменений в Перечень должностей муниципальной службы в департаменте земельных отношений администрации города Перми, при назначении на которые граждане обязаны представлять сведения о своих доходах, об имуществе и обязательствах имущественного характера, а также сведения о доходах, об имуществе и обязательствах имущественного характера своих супруги (супруга) и несовершеннолетних детей и при замещении которых муниципальные служащие обязаны представлять сведения о своих доходах, расходах, об имуществе и обязательствах имущественного характера, а также сведения о доходах, расходах, об имуществе и обязательствах имущественного характера своих супруги (супруга) и несовершеннолетних детей», утвержденный распоряжением начальника департамента земельных отношений администрации города Перми от 30.06.2022 № 059-21-01-76-3.

3. Настоящее распоряжение вступает в силу со дня официального опубликования в печатном средстве массовой информации «Официальный бюллетень органов местного самоуправления муниципального образования город Пермь».

4. Начальнику отдела информационно-организационной работы юридического управления департамента земельных отношений администрации города Перми:

4.1. обеспечить направление настоящего распоряжения в информационно-аналитическое управление администрации города Перми для официального опубликования (обнародования) на официальном сайте муниципального образования город Пермь в информационно-телекоммуникационной сети Интернет.

4.2. обеспечить направление настоящего распоряжения в управление по общим вопросам администрации города Перми для опубликования в печатном средстве массовой информации «Официальный бюллетень органов местного самоуправления муниципального образования город Пермь».

4.3. обеспечить ознакомление муниципальных служащих департамента земельных отношений администрации города Перми с утвержденным Перечнем под подпись до 20 декабря 2023 г.

5. Контроль за исполнением настоящего распоряжения оставляю за собой.

Л.В. Пьянкова

УТВЕРЖДЕН
распоряжением начальника
департамента земельных отношений
администрации города Перми
от 20.11.2023 № 059-21-01-76-81

ПЕРЕЧЕНЬ
должностей муниципальной службы в департаменте земельных отношений администрации города Перми, при назначении на которые граждане обязаны представлять сведения о своих доходах, об имуществе и обязательствах имущественного характера, а также сведения о доходах, об имуществе и обязательствах имущественного характера своих супруги (супруга) и несовершеннолетних детей и при замещении которых муниципальные служащие обязаны представлять сведения о своих доходах, расходах, об имуществе и обязательствах имущественного характера, а также сведения о доходах, расходах, об имуществе и обязательствах имущественного характера своих супруги (супруга) и несовершеннолетних детей

1. Руководство:
первый заместитель начальника департамента – начальник юридического управления;
заместитель начальника департамента;
2. Юридическое управление:
2.1. Отдел судебно-правовой работы:
начальник отдела;
заместитель начальника отдела;
консультант.
2.1.1. Сектор правового сопровождения исполнения судебных актов:
начальник сектора;
консультант.
2.2. Отдел нормативно-правовой работы:
начальник отдела;
заместитель начальника отдела;
консультант;
главный специалист.
2.3. Отдел информационно-организационной работы:
начальник отдела;
заместитель начальника отдела;
консультант;
главный специалист;
ведущий специалист.
2.4. Отдел сопровождения договоров:
начальник отдела;
заместитель начальника отдела;
консультант;

главный специалист.
3. Отдел предоставления земельных участков по работе с физическими лицами:
начальник отдела;
заместитель начальника отдела;
консультант;
главный специалист.
4. Отдел предоставления земельных участков по работе с юридическими лицами:
начальник отдела;
заместитель начальника отдела;
консультант;
главный специалист.
4.1. Сектор выдачи решений о размещении объектов:
начальник сектора;
главный специалист.
5. Отдел перераспределения и согласования границ земельных участков:
начальник отдела;
заместитель начальника отдела;
консультант;
главный специалист.
6. Отдел по предоставлению земельных участков под гаражи и садоводство:
начальник отдела;
заместитель начальника отдела;
консультант;
главный специалист.
7. Отдел методологии и координации осуществления муниципального земельного контроля:
начальник отдела;
заместитель начальника отдела;
консультант;
главный специалист.
7.1. Сектор по выявлению правообладателей земельных участков:
начальник сектора;
консультант;
главный специалист.
8. Планово-экономический отдел:
начальник отдела;
консультант;
главный специалист.
8.1. Сектор по осуществлению закупок:
начальник сектора;
консультант.
9. Аналитический отдел:
начальник отдела;
заместитель начальника отдела;
консультант;
главный специалист.
10. Отдел администрирования платежей:
начальник отдела;
заместитель начальника отдела.
11. Отдел по формированию земельных участков и установлению сервитутов:
начальник отдела;
заместитель начальника отдела;
консультант;
главный специалист.

АДМИНИСТРАЦИЯ ГОРОДА ПЕРМИ

НАЧАЛЬНИК ДЕПАРТАМЕНТА ЖИЛИЩНО-КОММУНАЛЬНОГО ХОЗЯЙСТВА

РАСПОРЯЖЕНИЕ

27.11.2023 № 059-04-03-103

О проведении капитального ремонта в многоквартирном доме в соответствии с региональной программой капитального ремонта в случае, если собственники помещений в этом доме, формирующие фонд капитального ремонта на счете регионального оператора, в установленный срок не приняли решение о проведении капитального ремонта общего имущества в этом многоквартирном доме

В соответствии с частью 6 статьи 189 Жилищного кодекса Российской Федерации, Федеральным законом от 06 октября 2003 г. № 131-ФЗ «Об общих принципах организации местного самоуправления в Российской Федерации», Законом Пермского края от 11 марта 2014 г. № 304-ПК «О системе капитального ремонта общего имущества в многоквартирных домах, расположенных на территории Пермского края», постановлением Правительства Пермского края от 24 апреля 2014 г. № 288-п «Об утверждении региональной Программы капитального ремонта общего имущества в многоквартирных домах, расположенных на территории Пермского края, на 2014-2044 годы и предельных стоимостей услуг и (или) работ по капитальному ремонту общего имущества в многоквартирных домах, которые могут оплачиваться региональным оператором за счет средств фонда капитального ремонта», решением Пермской городской Думы от 26 июня 2012 г. № 138 «О создании департамента жилищно-коммунального хозяйства администрации города Перми»:

1. Провести капитальный ремонт общего имущества многоквартирных домов согласно приложению к настоящему распоряжению в соответствии с региональной программой капитального ремонта общего имущества в многоквартирных домах, расположенных на территории Пермского края, на 2014-2044 годы, утвержденной постановлением Правительства Пермского края от 24 апреля 2014 г. № 288-п, собственники помещений в которых формируют фонд капитального ремонта на счете регионального оператора и в установленный срок не приняли решение о проведении капитального ремонта.

2. Отделу капитального ремонта департамента жилищно-коммунального хозяйства администрации города Перми в течение 5 рабочих дней со дня подписания настоящего распоряжения:

2.1. направить копию настоящего распоряжения в адрес регионального оператора некоммерческой организации «Фонд капитального ремонта общего имущества в многоквартирных домах в Пермском крае»;

2.2. уведомить собственников помещений многоквартирных домов согласно приложению к настоящему распоряжению путем размещения настоящего распоряжения в государственной информационной системе жилищно-коммунального хозяйства;

2.3. обеспечить опубликование настоящего распоряжения в печатном средстве массовой информации «Официальный бюллетень органов местного самоуправления муниципального образования город Пермь», а также размещение на официальном сайте муниципального образования город Пермь в информационно-телекоммуникационной сети «Интернет».

3. Настоящее распоряжение вступает в силу со дня подписания.

4. Контроль за исполнением настоящего распоряжения возложить на заместителя начальника департамента жилищно-коммунального хозяйства администрации города Перми Сиддикова Р.И.

С.А. Баскаков

Приложение
к распоряжению начальника
департамента жилищно-
коммунального хозяйства
администрации города Перми
от 27.11.2023 № 059-04-03-103

Многоквартирные дома города Перми, в отношении которых принято решение о проведении капитального ремонта общего имущества в соответствии с региональной программой капитального ремонта общего имущества в многоквартирных домах, расположенных на территории Пермского края, на 2014-2044 годы, утвержденной постановлением Правительства Пермского края от 24 апреля 2014 г. № 288-п, собственники помещений в которых формируют фонд капитального ремонта на счете регионального оператора и в установленный срок не приняли решение о проведении капитального ремонта

№	Улица (переулок, проспект)	Дом/корпус
1	2	3
1	ул. Героев Хасана	3
2	ул. Героев Хасана	5
3	ул. Героев Хасана	30
4	ул. Куйбышева	38
5	ул. Луначарского	62Б
6	ул. Малышева	3
7	ул. Сибирская	63
8	ул. Соловьева	3
9	ул. Соловьева	14
10	ул. Центральная Ферма	1
11	ул. Чернышевского	23
12	ул. Чернышевского	27
13	ул. Чернышевского	31
14	ул. Чернышевского	35
15	ул. Чернышевского	37

АДМИНИСТРАЦИЯ ГОРОДА ПЕРМИ

НАЧАЛЬНИК ДЕПАРТАМЕНТА ИМУЩЕСТВЕННЫХ ОТНОШЕНИЙ

РАСПОРЯЖЕНИЕ

23.11.2023 № 059-19-01-10-1979

О внесении изменений в Перечень должностей муниципальной службы в департаменте имущественных отношений администрации города Перми, при назначении на которые граждане обязаны представлять сведения о своих доходах, об имуществе и обязательствах имущественного характера, а также сведения о доходах, об имуществе и обязательствах имущественного характера своих супруги (супруга) и несовершеннолетних детей и при замещении которых муниципальные служащие обязаны представлять сведения о своих доходах, расходах, об имуществе и обязательствах имущественного характера, а также сведения о доходах, расходах, об имуществе и обязательствах имущественного характера своих супруги (супруга) и несовершеннолетних детей, утвержденный распоряжением начальника департамента имущественных отношений администрации города Перми от 22.06.2022 № 059-19-01-10-785

В целях актуализации нормативных правовых актов администрации города Перми:

1. Внести изменения в Перечень должностей муниципальной службы в департаменте имущественных отношений администрации города Перми (далее – департамент), при назначении на которые граждане обязаны представлять сведения о своих доходах, об имуществе и обязательствах имущественного характера, а также сведения о доходах, об имуществе и обязательствах имущественного характера своих супруги (супруга) и несовершеннолетних детей и при замещении которых муниципальные служащие обязаны представлять сведения о своих доходах, расходах, об имуществе и обязательствах имущественного характера, а также сведения о доходах, расходах, об имуществе и обязательствах имущественного характера своих супруги (супруга) и несовершеннолетних детей, утвержденный распоряжением начальника департамента имущественных отношений администрации города Перми от 22 июня 2022 г. № 059-19-01-10-785 (далее – Перечень), изложив в редакции согласно приложению к настоящему распоряжению.

2. Настоящее распоряжение вступает в силу со дня официального опубликования в печатном средстве массовой информации «Официальный бюллетень органов местного самоуправления муниципального образования город Пермь».

3. Начальнику общего отдела управления информационного сопровождения департамента:

3.1. обеспечить направление настоящего распоряжения в информационно-аналитическое управление администрации города Перми для официального опубликования (обнародования) на официальном сайте муниципального образования город Пермь в информационно-телекоммуникационной сети Интернет;

3.2. обеспечить направление настоящего распоряжения в управление по общим вопросам администрации города Перми для опубликования в печатном средстве массовой информации «Официальный бюллетень органов местного самоуправления муниципального образования город Пермь»;

3.3. обеспечить ознакомление муниципальных служащих департамента с утвержденным Перечнем под подпись до 20 декабря 2023 г.

4. Контроль исполнения настоящего распоряжения оставляю за собой.

А.А. Хаткевич

Приложение
к распоряжению
начальника департамента
имущественных отношений
администрации города Перми
от 23.11.2023 № 059-19-01-10-1979

Перечень
должностей муниципальной службы в департаменте имущественных отношений администрации города Перми, при назначении на которые граждане обязаны представлять сведения о своих доходах, об имуществе и обязательствах имущественного характера, а также сведения о доходах, об имуществе и обязательствах имущественного характера своих супруги (супруга) и несовершеннолетних детей и при замещении которых муниципальные служащие обязаны представлять сведения о своих доходах, расходах, об имуществе и обязательствах имущественного характера, а также сведения о доходах, расходах, об имуществе и обязательствах имущественного характера своих супруги (супруга) и несовершеннолетних детей

1. Руководство:
первый заместитель начальника департамента – начальник управления правового обеспечения;
заместитель начальника департамента – начальник управления по распоряжению муниципальным имуществом.
2. Управление правового обеспечения:
2.1. Отдел нормативно-правовой работы:
начальник отдела;
заместитель начальника отдела;
консультант.
2.2. Отдел претензионно-исковой работы:
начальник отдела;
заместитель начальника отдела;
консультант;
главный специалист.
3. Управление по распоряжению муниципальным имуществом:
3.1. Отдел по распоряжению муниципальным имуществом:
заместитель начальника управления - начальник отдела;
заместитель начальника отдела;
консультант;
главный специалист.
3.2. Отдел предприятий и учреждений:
начальник отдела;
консультант;
главный специалист.
3.3. Отдел муниципальной казны:
начальник отдела;
заместитель начальника отдела;
консультант;
главный специалист.
4. Финансовое управление:
начальник управления - начальник отдела финансового планирования и анализа.
4.1. Отдел финансового планирования и анализа:
заместитель начальника отдела;
консультант;
главный специалист.
4.1.1. Сектор программного обеспечения:
начальник сектора.
4.2. Отдел неналоговых доходов:
начальник отдела;
консультант;
главный специалист.
5. Управление информационного сопровождения:
начальник управления.

5.1. Отдел учета и регистрации права муниципальной собственности:
начальник отдела;
заместитель начальника отдела;
консультант;
главный специалист.
5.2. Отдел по выявлению правообладателей объектов недвижимости:
начальник отдела;
заместитель начальника отдела;
консультант;
главный специалист.
5.3. Общий отдел:
начальник отдела;
заместитель начальника отдела.

ПРАВОВЫЕ АКТЫ ТЕРРИТОРИАЛЬНЫХ ОРГАНОВ АДМИНИСТРАЦИИ ГОРОДА ПЕРМИ

АДМИНИСТРАЦИЯ ГОРОДА ПЕРМИ

ГЛАВА АДМИНИСТРАЦИИ ИНДУСТРИАЛЬНОГО РАЙОНА

РАСПОРЯЖЕНИЕ

24.11.2023 № 059-16-01-03-203

О сносе самовольной постройки юго-восточнее земельного участка с кадастровым номером 59:01:4410844:18 (адресный ориентир: г. Пермь, Индустриальный район, Шоссе Космонавтов, уч. 173б/1)

В соответствии с Градостроительным кодексом Российской Федерации, статьей 222 Гражданского кодекса Российской Федерации, решением Пермской городской Думы от 29 января 2013 г. № 7 «О территориальных органах администрации города Перми», постановлением администрации города Перми от 09 января 2020 г. № 3 «Об утверждении Порядка выявления самовольных построек на территории города Перми и принятия решения о сносе самовольной постройки либо решения о сносе самовольной постройки или ее приведении в соответствие с установленными требованиями», на основании акта осмотра объекта, обладающего признаками самовольной постройки, от 17.11.2023 № 41.

1. Правообладателю осуществить за счет собственных средств снос самовольной постройки – нежилое одноэтажное здание магазина, возведенное на землях общего пользования (свободные городские земли, собственность на которые не разграничена), расположенное юго-восточнее земельного участка с кадастровым номером 59:01:4410844:18 (адресный ориентир объекта: г. Пермь, Индустриальный район, Шоссе Космонавтов, ул.173б/1).

2. Срок для сноса самовольной постройки установить до 1 марта 2024, но не ранее 3 месяцев после дня размещения на официальном сайте муниципального образования города Перми в информационно-телекоммуникационной сети Интернет сообщения о планируемом сносе самовольных построек.

Снос самовольной постройки осуществляется в соответствии со статьями 55.30 и 55.31 Градостроительного кодекса Российской Федерации.

3. В случае если лицо, осуществившее самовольную постройку, не было выявлено, отделу градостроительства, земельных и имущественных отношений администрации Индустриального района города Перми в течение 7 рабочих дней со дня вступления в силу настоящего распоряжения обеспечить:

3.1. опубликование в печатном средстве массовой информации «Официальный бюллетень органов местного самоуправления муниципального образования город Пермь» сообщения о планируемом сносе самовольной постройки или ее приведении в соответствие с установленными требованиями;

3.2. размещение на официальном сайте муниципального образования город Пермь в информационно-телекоммуникационной сети Интернет сообщения о планируемом сносе самовольной постройки;

3.3. размещение на информационном щите в границах земельного участка, на котором создана или возведена самовольная постройка, сообщения о планируемом сносе самовольной постройки.

4. Отделу градостроительства, земельных и имущественных отношений администрации Индустриального района города Перми обеспечить:

4.1. осмотр места расположения самовольной постройки с целью установления факта исполнения лицом, указанным в пункте 1 настоящего распоряжения, сноса самовольной постройки, по истечении срока, указанного в пункте 2 настоящего распоряжения;

4.2. принятие решения об осуществлении сноса самовольной постройки в течение двух месяцев со дня истечения сроков, указанных в пунктах 1-3 части 13 статьи 55.32 Градостроительного кодекса Российской Федерации.

5. Настоящее распоряжение вступает в силу со дня официального опубликования в печатном средстве массовой информации «Официальный бюллетень органов местного самоуправления муниципального образования город Пермь».

6. Общему отделу администрации Индустриального района города Перми обеспечить опубликование настоящего распоряжения в печатном средстве массовой информации «Официальный бюллетень органов местного самоуправления муниципального образования город Пермь» и опубликование (обнародование) на официальном сайте муниципального образования город Пермь в информационно-телекоммуникационной сети Интернет;

7. Контроль за исполнением настоящего распоряжения возложить на первого заместителя главы администрации Индустриального района города Перми Безденежных Д.И.

Д.В. Дробинин

РАЗДЕЛ ВТОРОЙ
ОФИЦИАЛЬНАЯ ИНФОРМАЦИЯ

ИЗВЕЩЕНИЕ
о возможном установлении публичного сервитута

Министерство по управлению имуществом и градостроительной деятельности Пермского края (далее – Министерство) в соответствии со статьей 39.42 Земельного кодекса Российской Федерации (далее – ЗК РФ) по ходатайству краевого государственного бюджетного учреждения «Управление автомобильных дорог и транспорта» Пермского края информирует о возможном установлении публичного сервитута сроком до 15 июня 2025 г.:

Кадастровый номер	Адрес или местоположение земельного участка	Цель, для которой устанавливается публичный сервитут
- часть земельного участка 59:01:4410507:175.	Пермский край, г. Пермь,	Строительства линейных объектов инфраструктуры («Строительство автомобильной дороги по ул. Крисанова от шоссе Космонавтов до ул. Пушкина»)

Реквизиты решений об утверждении документа территориального планирования, документации по планировке территории:

- Постановление Правительства Пермского края от 27 октября 2009 г. № 780-п «Об утверждении Схемы территориального планирования Пермского края» (https://fgistp.economy.gov.ru/lk/#/document-show/313220);

- Приказ Министерства по управлению имуществом и градостроительной деятельности Пермского края от 12 января 2023 г. № 31-02-1-4-21 «О внесении изменений в документацию по планировке территории для размещения линейного объекта регионального значения «Строительство автомобильной дороги по ул. Крисанова от шоссе Космонавтов до ул. Пушкина», утвержденную приказом Министерства по управлению имуществом и градостроительной деятельности Пермского края от 26 мая 2022 г. № 31-02-1-4-959» (https://migd.permkrai.ru/dokumenty/281791/).

Заинтересованные лица могут ознакомиться с поступившими ходатайствами об установлении сервитутов и прилагаемыми к ним схемами границ публичного сервитута в Министерстве по адресу: г. Пермь, ул. Сибирская, 30 а, лит. А, каб. 101.

В заявлениях указывается способ связи с правообладателями земельных участков, в том числе их почтовый адрес и (или) адрес электронной почты. Правообладатели земельных участков, подавшие такие заявления по истечении указанного срока, несут риски невозможности обеспечения их прав в связи с отсутствием информации о таких лицах и их правах на земельные участки. Такие лица имеют право требовать от обладателя публичного сервитута плату за публичный сервитут не более чем за три года, предшествующие дню направления ими заявления об учете их прав (обременений прав).

Время приема заинтересованных лиц для ознакомления с поступившими ходатайствами об установлении публичного сервитута и подачи заявлений: в рабочие дни с понедельника по четверг с 9.00 до 18.00; в пятницу с 9.00 до 17.00 (перерыв с 13.00 до 13.48).

Данная информация размещена на официальном на сайте Министерства https://migd.permkrai.ru/upravlenie-zemelnymi-resursami/publichnye-servituty/publichnye-servituty .

ГРАФИЧЕСКОЕ ОПИСАНИЕ
местоположения границ населенных пунктов, территориальных зон, особо охраняемых природных территорий, зон с особыми условиями использования территории

Публичный сервитут для строительства линейных объектов инфраструктуры («Строительство автомобильной дороги по ул. Крисанова от шоссе Космонавтов до ул. Пушкина»), в соответствии с пунктом 1 части 5 статьи 4 Федерального закона от 31.07.2020 г.№ 254-ФЗ «Об особенностях регулирования отдельных отношений в целях реализации приоритетных проектов по модернизации и расширению инфраструктуры и о внесении изменений в отдельные законодательные акты Российской Федерации»

(наименование объекта, местоположение границ которого описано (далее - объект)

Раздел 1

Сведения об объекте		
N п/п	Характеристики объекта	Описание характеристик
1	2	3
1	Местоположение объекта	Российская Федерация, Пермский край, Пермь г
2	Площадь объекта ± величина погрешности определения площади (Р ± ΔР), м²	167 ± 5
3	Иные характеристики объекта	1. Публичный сервитут устанавливается в пользу КГБУ «Управление автомобильных дорог и транспорта» Пермского края (ИНН 5902192934, ОГРН 1035900096462,614068, Пермский край, город Пермь, ул. Луначарского, д.100, uad@permkrai.ru) Цель установления публичного сервитута: для строительства линейных объектов инфраструктуры («Строительство автомобильной дороги по ул.Крисанова от шоссе Космонавтов до ул.Пушкина»), в соответствии с пунктом 1 части 5 статьи 4 Федерального закона от 31.07.2020 г.№ 254-ФЗ «Об особенностях регулирования отдельных отношений в целях реализации приоритетных проектов по модернизации и расширению инфраструктуры и о внесении изменений в отдельные законодательные акты Российской Федерации» на срок до.....

Раздел 2

Сведения о местоположении границ объекта					
1. Система координат МСК-59, зона 2					
2. Сведения о характерных точках границ объекта					
Обозначение характерных точек границ	Координаты, м		Метод определения координат характерной точки	Средняя квадратическая погрешность положения характерной точки (Mt), м	Описание обозначения точки на местности (при наличии)
	X	Y			
1	2	3	4	5	6
1	516493.54	2230830.56	Метод спутниковых геодезических измерений (определений)	0.1	-
2	516497.26	2230831.71	Метод спутниковых геодезических измерений (определений)	0.1	-
3	516496.10	2230835.00	Метод спутниковых геодезических измерений (определений)	0.1	-
4	516492.74	2230843.91	Метод спутниковых	0.1	-

Сведения о местоположении границ объекта					
1. Система координат МСК-59, зона 2					
2. Сведения о характерных точках границ объекта					
Обозначение характерных точек границ	Координаты, м		Метод определения координат характерной точки	Средняя квадратическая погрешность положения характерной точки (Mt), м	Описание обозначения точки на местности (при наличии)
	X	Y			
			геодезических измерений (определений)		
5	516489.86	2230850.14	Метод спутниковых геодезических измерений (определений)	0.1	-
6	516488.07	2230853.81	Метод спутниковых геодезических измерений (определений)	0.1	-
7	516486.19	2230859.55	Метод спутниковых геодезических измерений (определений)	0.1	-
8	516485.47	2230862.70	Метод спутниковых геодезических измерений (определений)	0.1	-
9	516480.80	2230860.68	Метод спутниковых геодезических измерений (определений)	0.1	-
10	516482.55	2230856.45	Метод спутниковых геодезических измерений (определений)	0.1	-
11	516482.69	2230856.07	Метод спутниковых геодезических измерений (определений)	0.1	-
12	516483.07	2230855.07	Метод спутниковых геодезических измерений (определений)	0.1	-
13	516484.19	2230852.11	Метод спутниковых геодезических измерений (определений)	0.1	-
14	516485.58	2230848.47	Метод спутниковых геодезических измерений (определений)	0.1	-
15	516484.03	2230847.53	Метод спутниковых геодезических измерений (определений)	0.1	-
16	516482.95	2230846.05	Метод спутниковых геодезических измерений (определений)	0.1	-
17	516482.48	2230843.89	Метод спутниковых геодезических измерений	0.1	-

Сведения о местоположении границ объекта					
1. Система координат МСК-59, зона 2					
2. Сведения о характерных точках границ объекта					
Обозначение характерных точек границ	Координаты, м		Метод определения координат характерной точки	Средняя квадратическая погрешность положения характерной точки (Mt), м	Описание обозначения точки на местности (при наличии)
	X	Y			
			(определений)		
18	516484.81	2230844.54	Метод спутниковых геодезических измерений (определений)	0.1	-
1	516493.54	2230830.56	Метод спутниковых геодезических измерений (определений)	0.1	-
3. Сведения о характерных точках части (частей) границы объекта					
Обозначение характерных точек части границы	Координаты, м		Метод определения координат характерной точки	Средняя квадратическая погрешность положения характерной точки (Mt), м	Описание обозначения точки на местности (при наличии)
	X	Y			
1	2	3	4	5	6
-	-	-	-	-	-

Раздел 3

Сведения о местоположении измененных (уточненных) границ объекта							
1. Система координат МСК-59, зона 2							
2. Сведения о характерных точках границ объекта							
Обозначение характерных точек границ	Существующие координаты, м		Измененные (уточненные) координаты, м		Метод определения координат характерной точки	Средняя квадратическая погрешность положения характерной точки (Mt), м	Описание обозначения точки на местности (при наличии)
	X	Y	X	Y			
1	2	3	4	5	6	7	8
-	-	-	-	-	-	-	-
3. Сведения о характерных точках части (частей) границы объекта							
Обозначение характерных точек части границы	Существующие координаты, м		Измененные (уточненные) координаты, м		Метод определения координат характерной точки	Средняя квадратическая погрешность положения характерной точки (Mt), м	Описание обозначения точки на местности (при наличии)
	X	Y	X	Y			
1	2	3	4	5	6	7	8
-	-	-	-	-	-	-	-

Раздел 4

План границ объекта

Масштаб 1:500

Используемые условные знаки и обозначения:

Характерная точка границы

Проектная граница публичного сервитута

Граница земельного участка по сведениям ЕГРН

Граница кадастрового квартала

59:01:4019087 Обозначение кадастрового квартала

Место для описания причин (при наличии) лиц, составивших описание местоположения границ объекта

ОТЧЕТ
об итогах реализации инициативного проекта «Обустройство Молодежного центра «Учебный комбинат» в общественном центре «Кислотные дачи» в микрорайоне «Кислотные дачи» Орджоникидзевского района города Перми
(наименование инициативного проекта)

Сведения о поступлении денежных средств в разрезе источников финансирования:

Предусмотрено средств на реализацию инициативного проекта, руб.				Фактическое поступление средств на реализацию инициативного проекта, руб.			Использовано средств на реализацию инициативного проекта, руб.			Остаток неиспользованных средств, руб.
всего	ДС1	ДС2	ДС3	всего	ДС1	ДС2	всего	ДС1	ДС2	
1 = 2 + 3 + 4	2	3	4	5 = 6 + 7	6	7	8 = 9 + 10	9	10	11 = 5 - 8
1 850 000,00	1 757 500,00	57 348,81	35 151,19	1 814 848,81	1 757 500,00	57 348,81	1 260 356,01	1 220 529,03	39 826,98	554 492,80

ДС1 - средства бюджета города Перми;
ДС2 - финансовое участие заинтересованных лиц в реализации инициативного проекта в денежном эквиваленте;
ДС3 - имущественное и (или) трудовое участие заинтересованных лиц в реализации инициативного проекта в денежном эквиваленте.

Информация о реализации инициативного проекта:

N	Наименование	Ед. изм.	План	Факт
1	2	3	4	5
1	Заключение муниципального(-ых) контракта(-ов) (договора(-ов), соглашения(-й) в соответствии с действующим законодательством на выполнение работ, поставку товара, оказание услуг для муниципальных нужд в рамках реализации инициативного проекта	мес.	3	6
2	Реализация инициативного проекта в течение календарного года	день	229	180

Глава города Перми Э.О. Соснин

Дата
М.П.

Департамент земельных отношений администрации города Перми в соответствии со статьей 39.18 Земельного кодекса Российской Федерации информирует о возможности предоставления земельных участков для индивидуального жилищного строительства*

№	Площадь земельного участка (кв.м)	Кадастровый номер земельного участка	Адрес или иное описание местоположения земельного участка
Кировский район			
1	598	-	г. Пермь

Заинтересованные лица имеют право подавать заявления о намерении участвовать в аукционе по продаже земельного участка или аукционе на право заключения договора аренды земельного участка.

Адрес места приема, даты начала и окончания приема заявлений:

г. Пермь, ул. Сибирская 15, цокольный этаж,

с 01.12.2023 по 30.12.2023

Способы подачи заявлений:

1. Посредством почтовой связи;

2. лично, в том числе через представителя, в департамент земельных отношений администрации города Перми (г. Пермь, ул. Сибирская, 15 понедельник, среда, пятница с 09:00 до 13:00, с 14:00 до 16:00 кроме нерабочих и праздничных дней);

в форме электронных документов с использованием информационно-телекоммуникационной сети «Интернет» e-mail: dzo@gorodperm.ru

Приложение: на 2 л.

---

* Схемы в полноцветном варианте опубликованы на официальном сайте муниципального образования город Пермь в информационно-телекоммуникационной сети Интернет в разделе «Документы/Официальный бюллетень».

Утверждена

_____

(наименование документа об утверждении, включая наименования органов государственной власти или

_____

органов местного самоуправления, принявших решение об утверждении схемы или

_____

подписавших соглашение о перераспределении земельных участков)

от _____ № _____

Схема расположения земельного участка или земельных участков на кадастровом плане территории

Площадь земельного участка 598 м²

(указывается проектная площадь образуемого земельного участка, вычисленная с использованием технологических и программных средств, в том числе размещенных на официальном сайте федерального органа исполнительной власти, уполномоченного Правительством Российской Федерации на осуществление государственного кадастрового учета, государственной регистрации прав, ведение Единого государственного реестра недвижимости и предоставление сведений, содержащихся в Едином государственном реестре недвижимости, в информационно-телекоммуникационной сети "Интернет" (далее - официальный сайт), с округлением до 1 квадратного метра. Указанное значение площади земельного участка может быть уточнено при проведении кадастровых работ не более чем на десять процентов)

Обозначение характерных точек границ	**Координаты, м** (указываются в случае подготовки схемы расположения земельного участка с использованием технологических и программных средств, в том числе размещенных на официальном сайте. Значения координат, полученные с использованием указанных технологических и программных средств, указываются с округлением до 0,01 метра)	
	X	**Y**
1	**2**	**3**
1	523 698,73	2 220 049,44
2	523 708,83	2 220 053,97
3	523 709,93	2 220 089,22
4	523 685,40	2 220 077,56
1	523 698,73	2 220 049,44

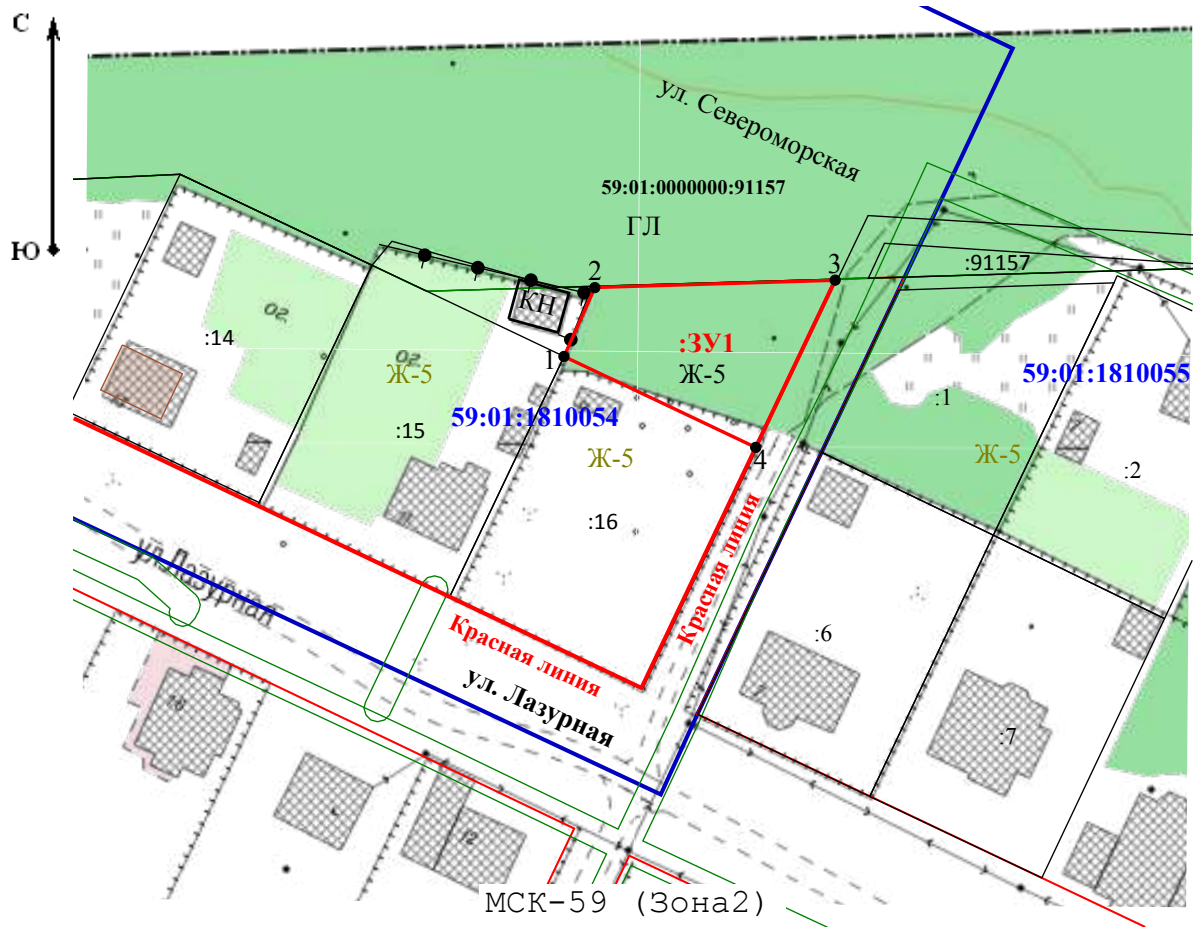

Масштаб 1:1 000

Условные обозначения:

- Существующая часть границы, имеющиеся в ЕГРН сведения о которой достаточны для определения ее местоположения
- Вновь образованная часть границы, сведения о которой достаточны для определения ее местоположения
- Характерная точка границы, сведения о которой позволяют однозначно опредилить ее положение на местности
- Граница кадастрового квартала
- Ж-5 - Зона индивидуальной усадебной жилой застройки
- Красные линии
- :3 - Кадастровый номер существующего земельного участка
- 59:01:1810015 - Кадастровый номер квартала
- Ограждение метталическое
- КН - Здания, сооружения существующие
- Здания, сооружения существующие
- Ограждение деревянное

Перечень объектов недвижимого имущества, составляющих имущество казны муниципального образования город Пермь и предназначенных для предоставления в аренду, по состоянию на 01.12.2023 г.

Адрес на сайте: http://www.gorodperm.ru

Дзержинский район								
№ п/п	Адрес объекта	Площадь основная (кв.м)	Доля совместно используемой площади (кв.м)	Характеристика объекта	Оценочный отчет независимого оценщика		Дата проведения аукциона на право заключения договоров аренды муниципального имущества	Примечание
					реквизиты (номер, дата)	размер арендной платы (без НДС), руб./ кв.м в месяц		
1	ул. Екатерининская,220 (кадастровый номер: 59:01:4410222:987)	30,60	0,00	подвал, вход совместный, высота потолков 2,73 м, ХВС,К,О,Э				
2	ул. Ветлужская,62 (кадастровый номер: 59:01:1715012:1254)	16,40	2,60	1 этаж, вход совместный, высота потолков 2,50 м, О,Э (ХВС,ГВС,К в местах общего пользования)				
3	г. Пермь, Дзержинский район, ст. Пермь-Сортировочная, НГЧ-2 (кадастровый номер: 59:01:1717138:405 (1771,6 кв.м) 59:01:1717138:308 (24,3 кв.м) 59:01:0000000:75367 (266,0 кв. м) 59:01:1717138:309 (719,5 кв.м) 59:01:1717138:299 (134,7 кв.м) реестровый номер: 17231(24,6 кв.м) 453763 (219,5 кв.м), 453769 (забор) 59:01:0000000:51619 (подъездные пути)	2940,70	0,00	ОСЗ, пути подъездные железнодорожные на производственной базе, навесы, забор базы железобетонный	№ 107/10-01, № 107/10-02, № 107/10-03, № 107/10-04, № 107/10-05, № 107/10-07, № 107/10-08, № 107/10-09, № 107/10-10, № 107/10-11 от 22.06.2023	93532,00 руб/мес.		
	Итого по району	**2987,70**	**2,60**					
Индустриальный район								
№ п/п	Адрес объекта	Площадь основная (кв.м)	Доля совместно используемой площади (кв.м)	Характеристика объекта	Оценочный отчет независимого оценщика		Дата проведения аукциона на право заключения договоров аренды муниципального имущества	Примечание
					реквизиты (номер, дата)	размер арендной платы (без НДС), руб./ кв.м в месяц		
1	2	3	4	5	6	7	8	9
4	ул. Кавалерийская,3 (кадастровый номер: 59:01:4416003:1692)	132,50	5,50	подвал, вход совместный, высота потолков 2,32 м, ХВС,ГВС,К,О,Э	№ 107/12-03 от 14.07.2023	172,50 172,50	17.10.2023	

1	2	3	4	5	6	7	8	9
5	ул. Кавалерийская,3 (кадастровый номер: 59:01:4416003:1694, 59:01:4416003:1695)	81,10	3,40	подвал, вход совместный, высота потолков 2,32 м, ХВС,ГВС,К,О,Э	№ 107/12-03 от 14.07.2023	183,33 183,33	17.10.2023	
6	ул. Кавалерийская,3 (кадастровый номер: 59:01:4416003:1696)	58,80	3,00	подвал, вход совместный, высота потолков 2,32 м, ХВС,ГВС,К,О,Э				
7	ул. Качалова,32 (кадастровый номер: 59:01:4410846:396)	198,40	0,00	подвал, вход совместный, высота потолков 2,36 м, ХВС,ГВС,К,О,Э	№ 107/14-03 от 25.09.2023	100,00		ФИП
8	ул. Космонавта Леонова,23 (кадастровый номер: 59:01:4410846:688)	292,50	0,00	подвал, вход совместный, высота потолков 2,50 м, ХВС,ГВС,К,О,Э	№ 107/12-04 от 14.07.2023	109,17 109,17	17.10.2023	ФИП
	Итого по району	**763,30**	**11,90**					

Кировский район

№ п/п	Адрес объекта	Площадь основная (кв.м)	Доля совместно используемой площади (кв.м)	Характеристика объекта	Оценочный отчет независимого оценщика		Дата проведения аукциона на право заключения договоров аренды муниципального имущества	Примечание
					реквизиты (номер, дата)	размер арендной платы (без НДС), руб./ кв.м в месяц		
9	ул. Калинина,15 (реестровый номер: 16166)	107,00	0,0	цоколь, вход отдельный, высота потолков от 3,22 до 4,18 м, ХВС,ГВС,К,О,Э				
10	ул. Александра Невского,27 (кадастровый номер: 59:01:1713014:296)	126,70	0,00	подвал, вход отдельный, высота потолков 2,09 м, ХВС,ГВС,К,Э	№ 107/08-02 от 12.06.2023	96,67 96,67	24.10.2023	ФИП
	Итого по району	**233,70**	**0,00**					

Мотовилихинский район

№ п/п	Адрес объекта	Площадь основная (кв.м)	Доля совместно используемой площади (кв.м)	Характеристика объекта	Оценочный отчет независимого оценщика		Дата проведения аукциона на право заключения договоров аренды муниципального имущества	Примечание
					реквизиты (номер, дата)	размер арендной платы (без НДС), руб./ кв.м в месяц		
1	2	3	4	5	6	7	8	9
11	ул.Лебедева,43 (кадастровый номер: 59:01:4311736:865)	256,10	0,00	подвал, вход совместный, высота потолков от 2,11 м до 3,75 м, ХВС,ГВС,К,О,Э	№ 107/13-03 от 10.08.2023	163,34		ФИП

1	2	3	4	5	6	7	8	9
12	ул.Пономарева,75 (кадастровый номер: 59:01:4311761:1305)	126,40	0,00	подвал, вход совместный, высота потолков 2,40 м и 2,98 м; ХВС,ГВС,К,О,Э				
	Итого по району	**382,50**	**0,00**					
				Орджоникидзевский район				
№ п/п	Адрес объекта	Площадь основная (кв.м)	Доля совместно используемой площади (кв.м)	Характеристика объекта	Оценочный отчет независимого оценщика		Дата проведения аукциона на право заключения договоров аренды муниципального имущества	Примечание
					реквизиты (номер, дата)	размер арендной платы (без НДС), руб./ кв.м в месяц		
13	ул.Водолазная,10 (кадастровый номер: 59:01:2512429:50)	421,7	0,00	ОСЗ (баня)	№ 107/08-01 от 12.06.2023	21,10		ФИП
14	ул. Г.Черняховского,21 (кадастровый номер: 59:01:3810197:271)	302,4	0,00	подвал, вход совместный, высота 2,56 м, ХВС,ГВС,К,О,Э	№ 107/15-04 от 02.10.2023	110,00		
15	пер. Дубровский 1-й, д.6 (кадастровый номер: 59:01:2912574:246)	87,5	0,00	подвал, вход отдельный, высота потолков 2,71 м, ХВС,ГВС,К,О,Э				ФИП
16	ул. А. Щербакова,25 (кадастровый номер: 59:01:3812287:46)	45,00	0,00	1 этаж, вход совместный, высота потолков 2,75 м, ХВС,К,О,Э				
	Итого по району	**856,60**	**0,00**					
				Свердловский район				
№ п/п	Адрес объекта	Площадь основная (кв.м)	Доля совместно используемой площади (кв.м)	Характеристика объекта	Оценочный отчет независимого оценщика		Дата проведения аукциона на право заключения договоров аренды муниципального имущества	Примечание
					реквизиты (номер, дата)	размер арендной платы (без НДС), руб./ кв.м в месяц		
1	2	3	4	5	6	7	8	9
17	ул.Братская,14 (кадастровый номер: 59:01:4311979:2714)	24,60	0,00	отдельно стоящее здание (сарай), Э				
18	ул. Г.Хасана,16 (реестровый номер: 491500)	103,30	0,00	подвал, вход отдельный, высота потолков 2,28 м, ХВС,ГВС,К,О,Э				
19	ул.Л.Шатрова,34 (реестровый номер: 23426, кадастровый номер: 59:01:4410923:2209)	348,40 117,10	118,00	цокольный этаж, вход совместный, отдельный, высота потолков 3,00 м, О,Э,ХВС,ГВС				

1	2	3	4	5	6	7	8	9
20	Комсомольский пр.,51 (кадастровый номер: 59:01:4410731:359)	35,60	0,00	подвад, вход отдельный, высота потолков 2,2 м, Э	№ 107/12-05 от 14.07.2023	109,16		ФИП
21	ул. Народовольческая, 4 (реестровый номер 453882)	21,36	0,00	гараж металлический				
22	ул.Солдатова,43 (кадастровый номер: 59:01:4410947:1509)	183,70	0,00	подвал, вход отдельный, высота потолков от 2,39 м до 2,46 м, ХВС,ГВС,К,О,Э	№ 107/15-05 от 02.10.2023	83,33		ФИП
	Итого по району	**834,06**	**118,00**					
	Итого по городу:	**6 057,86**	**132,50**					

ФИП - фонд имущественной поддержки субъектов малого и среднего предпринимательства, ОКН - объект культурного наследия, ХВС - холодное водоснабжение, ГВС - горячее водоснабжение, К - канализация, О - отопление, Э - э/энергия, ОСЗ - отдельно стоящее здание

По возникающим вопросам обращаться в МКУ «Содержание муниципального имущества» ул. Н. Островского,27, телефон 210-91-24 (доп. 148)

Заключение о результатах общественных обсуждений
от «27» ноября 2023 г. № 25

Настоящее заключение подготовлено департаментом градостроительства и архитектуры администрации города Перми на основании протокола общественных обсуждений от «20» ноября 2023 г. № 25 по проекту о внесении изменений в Правила землепользования и застройки города Перми, утвержденные решением Пермской городской Думы от 26 июня 2007 г. № 143, в части:

установления территориальной зоны малоэтажной многоквартирной жилой застройки, индивидуального жилищного строительства и блокированной жилой застройки (Ж-3) в отношении земельного участка с кадастровым номером 59:01:3211717:413, расположенного по ул. Ладожской в Мотовилихинском районе города Перми;

установления территориальной зоны производственно-коммунальных объектов II класса вредности (ПК-2) в отношении земельных участков с кадастровыми номерами 59:01:3919185:2, 59:01:3919185:13, 59:01:3919185:27, 59:01:3919185:15, 59:01:3919185:28, 59:01:3919185:32, 59:01:3919185:35, 59:01:3919185:39, 59:01:0000000:82322, 59:01:3919185:62, расположенных на левом берегу реки Камы, участок 1, участок 2, участок 3, участок 4, участок 5, по ул. Соликамской, 285г, по ул. Новозвягинской, 57 в Мотовилихинском районе города Перми;

установления территориальной зоны спортивных и спортивно-зрелищных сооружений (ЦС-3) в квартале, ограниченном ул. Танкистов, ул. Бабушкина, ул. Нытвенской, ул. Левченко в Индустриальном районе города Перми;

установления территориальной зоны спортивных и спортивно-зрелищных сооружений (ЦС-3) в отношении земельного участка с кадастровым номером 59:01:4211189:164, расположенного по ул. Урицкого в Мотовилихинском районе города Перми;

включения в границы зоны действия ограничений по условиям сохранения и планируемого размещения образовательных учреждений территории, включающей земельные участки с кадастровыми номерами 59:01:3211717:413, 59:01:3211717:408, расположенной по пер. Лесопарковому в Мотовилихинском районе города Перми;

включения в границы зоны действия ограничений по условиям сохранения и планируемого размещения образовательных учреждений территории, расположенной по ул. Красные Казармы, 17, 18, 19 в Свердловском районе города Перми;

исключения из границ зоны действия ограничений по условиям сохранения и планируемого размещения образовательных учреждений земельного участка с кадастровым номером 59:01:4211189:164, расположенного по ул. Урицкого в Мотовилихинском районе города Перми;

дополнения перечня видов разрешенного использования земельных участков и объектов капитального строительства, примененных в градостроительных регламентах, определенного в статье 52 Правил, видом разрешенного использования «размещение гаражей для собственных нужд (код 2.7.2)»;

включения в перечень условно разрешенных видов использования земельных участков и объектов капитального строительства градостроительного регламента территориальной зоны обслуживания промышленности, торговли, складирования и мелкого производства (Ц-6), установленного статьей 52.1 Правил, вида разрешенного использования «размещение гаражей для собственных нужд (код 2.7.2)»;

дополнения градостроительного регламента территориальной зоны деловой, обслуживающей и производственной активности при транспортных узлах (Ц-3), установленного статьей 52.1 Правил, абзацем следующего содержания:

«Расчет показателей минимально допустимого уровня обеспеченности территории объектами коммунальной, транспортной, социальной инфраструктур и расчет показателей максимально допустимого уровня территориальной доступности указанных объектов для населения осуществляются в соответствии с утвержденными нормативами градостроительного проектирования.»;

дополнения градостроительного регламента территориальной зоны центра обслуживания рекреационных территорий (Ц-4), установленного статьей 52.1 Правил, абзацем следующего содержания:

«Расчет показателей минимально допустимого уровня обеспеченности территории объектами коммунальной, транспортной, социальной инфраструктур и расчет показателей максимально допустимого уровня территориальной доступности указанных объектов для населения осуществляются в соответствии с утвержденными нормативами градостроительного проектирования.»;

дополнения градостроительного регламента территориальной зоны обслуживания промышленности, торговли, складирования и мелкого производства (Ц-6), установленного статьей 52.1 Правил, абзацем следующего содержания:

«Расчет показателей минимально допустимого уровня обеспеченности территории объектами коммунальной, транспортной, социальной инфраструктур и расчет показателей максимально допустимого уровня территориальной доступности указанных объектов для населения осуществляются в соответствии с утвержденными нормативами градостроительного проектирования.»;

дополнения градостроительного регламента территориальной зоны учреждений здравоохранения (ЦС-1), установленного статьей 52.2 Правил, абзацем следующего содержания:

«Расчет показателей минимально допустимого уровня обеспеченности территории объектами коммунальной, транспортной, социальной инфраструктур и расчет показателей максимально допустимого уровня территориальной доступности указанных объектов для населения осуществляются в соответствии с утвержденными нормативами градостроительного проектирования.»;

дополнения градостроительного регламента территориальной зоны высших, средних специальных учебных заведений и научных комплексов (ЦС-2), установленного статьей 52.2 Правил, абзацем следующего содержания:

«Расчет показателей минимально допустимого уровня обеспеченности территории объектами коммунальной, транспортной, социальной инфраструктур и расчет показателей максимально допустимого уровня территориальной доступности указанных объектов для населения осуществляются в соответствии с утвержденными нормативами градостроительного проектирования.»;

дополнения градостроительного регламента территориальной зоны религиозных объектов (ЦС-4), установленного статьей 52.2 Правил, абзацем следующего содержания:

«Расчет показателей минимально допустимого уровня обеспеченности территории объектами коммунальной, транспортной, социальной инфраструктур и расчет показателей максимально допустимого уровня территориальной доступности указанных объектов для населения осуществляются в соответствии с утвержденными нормативами градостроительного проектирования.»;

дополнения градостроительного регламента территориальной зоны производственно-коммунальных объектов I класса вредности (ПК-1), установленного статьей 52.5 Правил, абзацем следующего содержания:

«Расчет показателей минимально допустимого уровня обеспеченности территории объектами коммунальной, транспортной, социальной инфраструктур и расчет показателей максимально допустимого уровня территориальной доступности указанных объектов для населения осуществляются в соответствии с утвержденными нормативами градостроительного проектирования.»;

дополнения градостроительного регламента территориальной зоны производственно-коммунальных объектов II класса вредности (ПК-2), установленного статьей 52.5 Правил, абзацем следующего содержания:

«Расчет показателей минимально допустимого уровня обеспеченности территории объектами коммунальной, транспортной, социальной инфраструктур и расчет показателей максимально допустимого уровня территориальной доступности указанных объектов для населения осуществляются в соответствии с утвержденными нормативами градостроительного проектирования.»;

дополнения градостроительного регламента территориальной зоны производственно-коммунальных объектов III класса вредности (ПК-3), установленного статьей 52.5 Правил, абзацем следующего содержания:

«Расчет показателей минимально допустимого уровня обеспеченности территории объектами коммунальной, транспортной, социальной инфраструктур и расчет показателей максимально допустимого уровня территориальной доступности указанных объектов для населения осуществляются в соответствии с утвержденными нормативами градостроительного проектирования.»;

дополнения градостроительного регламента территориальной зоны производственно-коммунальных объектов IV класса вредности (ПК-4), установленного статьей 52.5 Правил, абзацем следующего содержания:

«Расчет показателей минимально допустимого уровня обеспеченности территории объектами коммунальной, транспортной, социальной инфраструктур и расчет показателей максимально допустимого уровня территориальной доступности указанных объектов для населения осуществляются в соответствии с утвержденными нормативами градостроительного проектирования.»;

дополнения градостроительного регламента территориальной зоны парков (Р-1), установленного статьей 52.6 Правил, абзацем следующего содержания:

«Расчет показателей минимально допустимого уровня обеспеченности территории объектами коммунальной, транспортной, социальной инфраструктур и расчет показателей максимально допустимого уровня территориальной доступности указанных объектов для населения осуществляются в соответствии с утвержденными нормативами градостроительного проектирования.».

Количество участников общественных обсуждений, принявших участие в общественных обсуждениях, составило: 1 человек.

По результатам рассмотрения замечаний и предложений участников общественных обсуждений, постоянно проживающих на территории, в пределах которой проведены общественные обсуждения, установлено:

№	Содержание внесенных предложений/замечаний	Выводы по результатам рассмотрения предложения, поступившего от участника общественных обсуждений	Аргументированные рекомендации организатора общественных обсуждений о целесообразности (нецелесообразности) учета внесенных предложений и замечаний
1	отсутствует		

По результатам рассмотрения замечаний и предложений иных участников общественных обсуждений установлено:

<table>
<tr><th>№</th><th>Содержание внесенных предложений/ замечаний</th><th>Выводы по результатам рассмотрения предложения, поступившего от участника общественных обсуждений</th><th>Аргументированные рекомендации организатора общественных обсуждений о целесообразности (нецелесообразности) учета внесенных предложений и замечаний</th></tr>
<tr><td>1</td><td>
<table>
<tr><th>№</th><th>Пункт, подпункт, абзац (структурная единица проекта)</th><th>Предложения/замечания</th><th>Обоснование внесенных предложений/ замечаний</th></tr>
<tr><td>1</td><td>Градостроительный регламент территориальной зоны оптовой торговли, открытых рынков (Ц-5) статьи 52.1, территориальной зоны спортивных и спортивно-зрелищных сооружений (ЦС-3) статьи 52.2.</td><td>Дополнить абзацем следующего содержания: «Расчет показателей минимально допустимого уровня обеспеченности территории объектами коммунальной, транспортной, социальной инфраструктур и расчет показателей максимально допустимого уровня территориальной доступности указанных объектов для населения осуществляются в соответствии с утвержденными нормативами градостроительного проектирования.».</td><td>В целях реализации требований законодательства о комплексном развитии территории.</td></tr>
</table>
</td><td>Учтено</td><td>Считаем целесообразным учитывать данную информацию при проведении заседания комиссии по результатам общественных обсуждений</td></tr>
</table>

Процедура общественных обсуждений соблюдена.

Лапшин Дмитрий Юрьевич,
и.о. начальника департамента градостроительства
и архитектуры администрации города Перми

Заключение о результатах общественных обсуждений
от «28» ноября 2023 г. № 32-дпт

Настоящее заключение подготовлено департаментом градостроительства и архитектуры администрации города Перми на основании протокола общественных обсуждений от «20» ноября 2023 г. № 32-дпт по рассмотрению проекта планировки территории и проекта межевания территории, ограниченной ул. Карпинского, ул. Архитектора Свиязева, отводом железной дороги, ул. Карпинского, 125 и ул. Карпинского, 117 в Индустриальном районе города Перми.

Количество участников общественных обсуждений, принявших участие в общественных обсуждениях, составило: 1 человек.

По результатам рассмотрения замечаний и предложений участников общественных обсуждений, постоянно проживающих на территории, в пределах которой проведены общественные обсуждения, установлено:

№	Содержание внесенных предложений/замечаний				Выводы по результатам рассмотрения предложения, поступившего от участника общественных обсуждений	Аргументированные рекомендации организатора общественных обсуждений о целесообразности (нецелесообразности) учета внесенных предложений и замечаний
	№	Пункт, подпункт, абзац (структурная единица	Предложения/ замечания	Обоснование внесенных предложений/замечаний		
1		отсутствуют				

По результатам рассмотрения замечаний и предложений иных участников общественных обсуждений установлено:

№	Содержание внесенных предложений/ замечаний				Выводы по результатам рассмотрения предложения, поступившего от участника общественных обсуждений	Аргументированные рекомендации организатора общественных обсуждений о целесообразности (нецелесообразности) учета внесенных предложений и замечаний
	№	Пункт, подпункт, абзац (структурная единица	Предложения/ замечания	Обоснование внесенных предложений/замечаний		
1	2	3	4	5	6	7
1	1	Таблица 3 раздела 1.1. основной части проекта планировки территории	в столбце 5 значение показателя встроенного дошкольного учреждения указать 189 мест	в связи с внесенными изменениями в Местные нормативы градостроительного проектирования в городе Перми, утвержденные постановлением администрации города Перми от 29.12.2022 № 1408 (в редакции от 10.10.2023), в части изменения расчетных показателей минимально допустимого уровня обеспеченности дошкольными образовательными организациями в соответствии с региональными нормативами градостроительного проектирования, утвержденными приказом министерства по управлению имуществом и градостроительной деятельности Пермского края от 30.12.2021 № 31-02-1-4-2250 (в редакции от 18.08.2023). Обоснование расчета обеспеченности населения прилагается.	не учтено	считаем нецелесообразным учитывать предложение. На момент поступления заявления об утверждении документации по планировки территории действовали местные нормативы градостроительного проектирования города Перми, утвержденные постановлением администрации города Перми от 29.12.2022 № 1408 (в редакции № 1 от 29.12.2022), где были установлены минимальные расчетные показатели по обеспеченности населения в местах для воспитанников в дошкольных образовательных учреждениях 61 место на 1000 жителей.
	2	Раздел 2.3 материалов по обоснованию проекта планировки территории	вместимость встроенного ДОУ (III этап строительства) указать 189 мест			

1	2	3	4	5	6	7

Обоснование вносимых предложений и замечаний

Действующими на момент подачи заявления о рассмотрении проекта планировки территории и проекта межевания территории, ограниченной ул. Карпинского, ул. Архитектора Свиязева, отводом железной дороги, ул. Карпинского, 125 и ул. Карпинского, 117 в Индустриальном районе города Перми в адрес Министерства по управлению имуществом и градостроительной деятельности Пермского края, Местными нормативами градостроительного проектирования в городе Перми, утвержденными постановлением администрации города Перми от 29.12.2022 № 1408 (далее – МНГП), были установлены минимальные расчетные показатели по обеспеченности населения в местах для воспитанников в дошкольных образовательных учреждениях 61 место на 1000 жителей. В связи с чем, расчет обеспеченности планируемого населения в границах территории комплексного ее развития осуществлялся в соответствии с действующими МНГП.

Расчеты приведены в таблице:

№ п/п	Наименование показателя	Показатель
1	Общая площадь жилых помещений	75 000 кв.м.
2	Количество квартир	1 153 ед.
3	Численность населения	3 424 чел.
4	Потребность мест в детских садах	209 мест

Постановлением администрации города Перми от 10.10.2023 № 957 были внесены изменения в Местные нормативы градостроительного проектирования в городе Перми от 29.12.2022 № 1408, в том числе в части изменения расчетных показателей минимально допустимого уровня обеспеченности дошкольными образовательными организациями в соответствии с региональными нормативами градостроительного проектирования, утвержденными приказом Министерства по управлению имуществом и градостроительной деятельности Пермского края от 30.12.2021 № 31-02-1-4-2250 (в редакции от 18.08.2023).

Таким образом, были изменены минимальные расчетные показатели по обеспеченности населения в местах для воспитанников в дошкольных образовательных учреждениях 49 мест на 1000 жителей. В связи с чем изменились расчеты по обеспеченности планируемого населения в границах территории комплексного ее развития.

Расчет приведен в таблице:

№ п/п	Наименование показателя	Показатель
1	Общая площадь жилых помещений	75 000 кв.м.
2	Количество квартир	1 442 ед.
3	Численность населения	3 605 чел.
4	Потребность мест в детских садах	177 мест

1	2	3	4	5	6	7
	Таким образом, потребность мест в дошкольной образовательной организации составляет 177 мест. В соответствии с п. 2.3.3.1. Договора КРТ предусмотрена передача в собственность муниципального образования город Пермь помещений Детского сада вместимостью не менее чем 189 мест. На основании вышеизложенного предлагается в ходе общественных обсуждений по проекту планировки территории и проекту межевания территории, ограниченной ул. Карпинского, ул. Архитектора Свиязева, отводом железной дороги, ул. Карпинского,125 и ул. Карпинского,117 в Индустриальном районе города Перми, уточнить значение показателя встроенного дошкольного образовательного учреждения на 189 мест.					

Процедура общественных обсуждений соблюдена.

Лапшин Дмитрий Юрьевич,
и.о. начальника департамента градостроительства
и архитектуры администрации города Перми

Заключение о результатах общественных обсуждений
от «28» ноября 2023 г. № 33-дпт

Настоящее заключение подготовлено департаментом градостроительства и архитектуры администрации города Перми на основании протокола общественных обсуждений от «27» ноября 2023 г. № 33-дпт по рассмотрению проекта планировки территории и проекта межевания территории, ограниченной ул. Капитанской, ул. Танцорова, ул. Нижне-Курьинской в Кировском районе города Перми.

Количество участников общественных обсуждений, принявших участие в общественных обсуждениях, составило: 0 человек.

По результатам рассмотрения замечаний и предложений участников общественных обсуждений, постоянно проживающих на территории, в пределах которой проведены общественные обсуждения, установлено:

№	Содержание внесенных предложений/замечаний	Выводы по результатам рассмотрения предложения, поступившего от участника общественных обсуждений	Аргументированные рекомендации организатора общественных обсуждений о целесообразности (нецелесообразности) учета внесенных предложений и замечаний
1	2	3	4
1	отсутствуют		

По результатам рассмотрения замечаний и предложений иных участников общественных обсуждений установлено:

№	Содержание внесенных предложений/замечаний	Выводы по результатам рассмотрения предложения, поступившего от участника общественных обсуждений	Аргументированные рекомендации организатора общественных обсуждений о целесообразности (нецелесообразности) учета внесенных предложений и замечаний
1	2	3	4
1	отсутствуют		

Процедура общественных обсуждений соблюдена.

Лапшин Дмитрий Юрьевич,
и.о. начальника департамента градостроительства
и архитектуры администрации города Перми

Заключение о результатах общественных обсуждений
от «28» ноября 2023 г. № 34-дпт

Настоящее заключение подготовлено департаментом градостроительства и архитектуры администрации города Перми на основании протокола общественных обсуждений от «27» ноября 2023 г. № 34-дпт по рассмотрению проекта планировки территории и проекта межевания территории по Комсомольскому проспекту, 34 в Ленинском районе города Перми.

Количество участников общественных обсуждений, принявших участие в общественных обсуждениях, составило: 0 человек.

По результатам рассмотрения замечаний и предложений участников общественных обсуждений, постоянно проживающих на территории, в пределах которой проведены общественные обсуждения, установлено:

№	Содержание внесенных предложений/замечаний	Выводы по результатам рассмотрения предложения, поступившего от участника общественных обсуждений	Аргументированные рекомендации организатора общественных обсуждений о целесообразности (нецелесообразности) учета внесенных предложений и замечаний
1	2	3	4
1	отсутствуют		

По результатам рассмотрения замечаний и предложений иных участников общественных обсуждений установлено:

№	Содержание внесенных предложений/замечаний	Выводы по результатам рассмотрения предложения, поступившего от участника общественных обсуждений	Аргументированные рекомендации организатора общественных обсуждений о целесообразности (нецелесообразности) учета внесенных предложений и замечаний
1	2	3	4
1	отсутствуют		

Процедура общественных обсуждений соблюдена.

Лапшин Дмитрий Юрьевич,
и.о. начальника департамента градостроительства
и архитектуры администрации города Перми

Заключение о результатах общественных обсуждений
от «28» ноября 2023 г. № 2-опп

Настоящее заключение подготовлено департаментом градостроительства и архитектуры администрации города Перми на основании протокола общественных обсуждений от «27» ноября 2023 г. № 2-опп по проекту решения о предоставлении разрешения на отклонение от предельного параметра разрешенного строительства, реконструкции объектов капитального строительства в отношении земельного участка с кадастровым номером 59:01:3210373:253, расположенного в территориальной зоне индивидуальной жилой застройки городского типа (Ж-4) по ул. Борцов Революции в Ленинском районе города Перми.

Количество участников общественных обсуждений, принявших участие в общественных обсуждениях, составило: 1 человек.

По результатам рассмотрения замечаний и предложений участников общественных обсуждений, постоянно проживающих на территории, в пределах которой проведены общественные обсуждения, установлено:

№	Содержание внесенных предложений/ замечаний	Выводы по результатам рассмотрения предложения, поступившего от участника общественных обсуждений	Аргументированные рекомендации организатора общественных обсуждений о целесообразности (нецелесообразности) учета внесенных предложений и замечаний
1	2	3	4
1	С рассматриваемым проектным предложением не согласна. Считаю смену вида разрешенного использования участка с ИЖС на Магазины нецелесообразной. Территориальным зонированием не предусмотрено строительство магазинов вблизи жилых домов. Размещение магазина, согласно рассматриваемого предложения, приведет к нарушению действующих строительных, градостроительных нормативов, так как расположение до ближайших жилых домов составляет расстояние менее 50 метров, до домов по ул. Лабинской, 6 и 10а. Кроме того, заезд шириной 4,5 метра, без зоны для разворота, не представляется возможным использовать для погрузки-выгрузки товара, а также это постоянно будет приводить к перекрытию движения автодороги ул. Борцов Революции, так как иначе с участка крупным автомобилям	учтено	целесообразно учитывать данную информацию при рассмотрении вопроса на заседании комиссии по подготовке проекта правил землепользования и застройки Пермского городского округа по результатам общественных обсуждений

1	2	3	4
	будет не выехать. Также складирование сыпучих и ядовитых (возможно!) химических средств может быть опасным для жителей проживающих рядом с участком. Также следует отметить, что на исследуемой территории есть разработанный проект планировки и межевания территории, согласно которого за исследуемым земельным участком формируется еще один участок под индивидуальным жилым домом.		

По результатам рассмотрения замечаний и предложений иных участников общественных обсуждений установлено:

№	Содержание внесенных предложений/ замечаний	Выводы по результатам рассмотрения предложения, поступившего от участника общественных обсуждений	Аргументированные рекомендации организатора общественных обсуждений о целесообразности (нецелесообразности) учета внесенных предложений и замечаний
1	отсутствует		

Процедура общественных обсуждений соблюдена.

Лапшин Дмитрий Юрьевич,
и.о. начальника департамента градостроительства
и архитектуры администрации города Перми

Информация
о размещении утвержденной схемы теплоснабжения в административных границах города Перми на период до 2043 года

Администрация города Перми сообщает о том, что 17 ноября 2023 года приказом Министерства энергетики Российской Федерации № 298тд утверждена схема теплоснабжения в административных границах города Перми на период до 2043 года (далее – Приказ).

В соответствии с п. 32 Требований к порядку разработки и утверждения схем теплоснабжения, утвержденных постановлением Правительства Российской Федерации от 22 февраля 2012 года №154, схема теплоснабжения в течение 15 календарных дней со дня утверждения подлежит размещению в полном объеме на официальном сайте муниципального образования, включая копию решения о ее утверждении, за исключением сведений, составляющих государственную тайну, электронной модели системы теплоснабжения городского округа, материалов и сведений, предусмотренных пунктом 81 требований к схемам теплоснабжения.

Ознакомиться с утвержденной схемой теплоснабжения в административных границах города Перми на период до 2043 года и Приказом можно на официальном сайте администрации города Перми в информационно-телекоммуникационной сети Интернет www.gorodperm.ru в разделе «Деятельность/ Жилищно-коммунальное хозяйство/ Развитие инфраструктуры/ Схема теплоснабжения города Перми/ Схема теплоснабжения Перми до 2043 год».

Департамент земельных отношений администрации города Перми в целях информирования населения в соответствии со статьей 39.42 Земельного кодекса Российской Федерации сообщает о возможном установлении публичного сервитута в отдельных целях на территории города Перми*

№	Кадастровый номер земельного участка, в отношении которого устанавливается публичный сервитут (при наличии)	Адрес или описание земельного участка, в отношении которого устанавливается публичный сервитут	Цели установления публичного сервитута
1	2	3	4
1	59:01:0000000:93976	г. Пермь	Строительство, реконструкция, эксплуатация, капитальные ремонт инженерных сооружений
2	59:01:0000000:89076 59:01:0000000:88635 59:01:4510443:3 59:01:4510443:4 59:01:4510443:12 59:01:4510443:7 59:01:4510443 59:01:4515021	г. Пермь	Строительство, реконструкция, эксплуатация, капитальные ремонт инженерных сооружений
3	59:01:4410020:266 (264 кв.м.) 59:01:4410020:6 (16 кв.м.)	г. Пермь	Подключение (технологическое присоединение) к сетям инженерно-технического обеспечения
4	59:01:4410922:191 (8 кв.м.) 59:01:4410922:435 (265 кв.м.) 59:01:4410922:626 (101 кв.м.) земли (83 кв.м.)	г. Пермь	Подключение (технологическое присоединение) к сетям инженерно-технического обеспечения
5	59:01:4411075:51 (входит в ЕЗП 59:01:0000000:12) (32 кв.м.) 59:01:4411075:33 (285 кв.м.) 59:01:4410921:55 (входит в ЕЗП 59:01:0000000:477) (96кв.м.) 59:01:4410921:484 (11 кв.м.) 59:01:4410921:479 (321 кв.м.)	г. Пермь	Подключение (технологическое присоединение) к сетям инженерно-технического обеспечения
6	59:01:3812938:3 (Пермский край, г. Пермь, Орджоникидзевский р-н, ул. Волоколамская, 22) 59:01:3810285:4 (Пермский край, г. Пермь, р-н Орджоникидзевский, ул. Волоколамская, 18а) 59:01:0000000:951 (край Пермский, г. Пермь, р-н Орджоникидзевский, микрорайон Камский, ул. Березовая, ул. Наймушина, ул. Бакинских Комиссаров, ул. Возовая, ул. Гончарова, ул. Генерала Ватутина) 59:01:0000000:92324 (Российская Федерация, Пермский край, г.о. Пермский, г. Пермь, Орджоникидзевский район) 59:01:0000000:89997 (Пермский край, г.о. Пермский, г. Пермь, ул. Ольховская) 59:01:0000000:89848 (Пермский край, г.о. Пермский, г. Пермь, ул. Волочаевская) 59:01:0000000:89387 (Пермский край, г. Пермь, Орджоникидзевский р-н, ул. Волоколамская) 59:01:0000000:89078 (Пермский край, г. Пермь, Орджоникидзевский р-н, Пермское городское лесничество, Левшинское участковое лесничество, кварталы № 55 (выдел(ы) 1-23; № 56 (выдел(ы) 1-23; № 57 (выдел(ы) 1-22; № 67 (выдел(ы) 1-9,11-29) 59:01:0000000:82811 (Пермский край, г. Пермь, Орджоникидзевский р-н, на земельном участке расположены опоры ВЛ 6кВ ф. К.Дачи-2) 59:01:0000000:78702 (Пермский край, г. Пермь, Орджоникидзевский район, ул. Генерала Доватора, ул. Генерала Ватутина, ул. Волоколамская) 59:01:0000000:44741 (Пермский край, г. Пермь, Орджоникидзевский район, жилой район Кислотные дачи)		Размещение объекта электросетевого хозяйства

1	2	3	4
	59:01:0000000:1283 (Пермский край, г. Пермь, Орджоникидзевский район, ул. Лянгасова) 59:01:3812867:129 (Пермский край, Пермский городской округ, город Пермь, улица Волочаевская) 59:01:3812867:126 (Российская Федерация, Пермский край, г.о. Пермский, г. Пермь, ул. Бакинских Комиссаров, з/у 83) 59:01:3812846:9 (Пермский край, г. Пермь, Орджоникидзевский район, ул. Профсоюзная, 20) 59:01:3812846:593 (Пермский край, г. Пермь, Орджоникидзевский район, ул. Профсоюзная) 59:01:3812846:408 (Российская Федерация, Пермский край, г.о. Пермский, г Пермь, ул Профсоюзная, з/у 24) 59:01:3812939:5 (Пермский край, г. Пермь, Орджоникидзевский район, ул. Волоколамская, 46) 59:01:3812938:4 (Российская Федерация, Пермский край, г. Пермь, р-н Орджоникидзевский, ул. Волоколамская, 26) 59:01:3812938:31 (Пермский край, г. Пермь, Орджоникидзевский район, ул. Волоколамская, 32) 59:01:3812938:148 (Пермский край, г.о. Пермский, г. Пермь, ул. Волоколамская) 59:01:3812938:13 (край Пермский, г. Пермь, р-н Орджоникидзевский, ул. Волоколамская, 24) 59:01:3812938:1 (край Пермский, г. Пермь, р-н Орджоникидзевский, ул. Волоколамская, 18) 59:01:3812937:5 (Пермский край, г. Пермь, р-н Орджоникидзевский, ул. Волоколамская, 6) 59:01:3812937:3 (Пермский край, г. Пермь, Орджоникидзевский район, ул. Волоколамская, 12) 59:01:3812937:2 (Пермский край, г. Пермь, Орджоникидзевский район, ул. Волоколамская, 10) 59:01:3812937:14 (Пермский край, г. Пермь, ул. Волоколамская) 59:01:3812937:1 (Пермский край, г. Пермь, р-н Орджоникидзевский, ул. Волоколамская, 4) 59:01:3812917:9 (край Пермский, г. Пермь, р-н Орджоникидзевский, ул. Колвинская, 23) 59:01:3812917:17 (Пермский край, город Пермь, Орджоникидзевский район, ул. Колвинская, 29) 59:01:3812917:140 (Российская Федерация, Пермский край, г.о. Пермский, г Пермь, ул Колвинская, з/у 25) 59:01:3812917:139 (Пермский край, г. Пермь, ул. Азотная, 20) 59:01:3812917:13 (Пермский край, г. Пермь, Орджоникидзевский район, ул. Колвинская и Минусинский пер., 31/7) 59:01:3812916:9 (край Пермский, г. Пермь, р-н Орджоникидзевский, ул. Бушмакина/Суперфосфатная, 15/10) 59:01:3812916:6 (край Пермский, г. Пермь, р-н Орджоникидзевский, ул. Бушмакина, 19) 59:01:3812916:3 (Пермский край, г. Пермь, р-н Орджоникидзевский, ул. Суперфосфатная, 6) 59:01:3812916:13 (Пермский край, г. Пермь, Орджоникидзевский район, ул. Суперфосфатная/Колвинская, 4/10) 59:01:3812916:11 (Пермский край, г Пермь, р-н Орджоникидзевский, ул Колвинская/Можайская, 8/3) 59:01:3812916:10 (край Пермский, г. Пермь, р-н Орджоникидзевский, ул.Бушмакина/Можайская, 13/7) 59:01:3812913:78 (Пермский край, г. Пермь, Орджоникидзевский район, пер.Талицкий) 59:01:3812913:3 (Пермский край, г. Пермь, Орджоникидзевский район, пер. Талицкий, 12) 59:01:3812913:21 (Пермский край, г. Пермь, Орджоникидзевский район, пер. Талицкий, 10) 59:01:3812913:20 (Пермский край, г Пермь, р-н Орджоникидзевский, ул. Генерала Черняховского/Можайская, 56/24) 59:01:3812913:18 (Пермский край, г. Пермь, Орджоникидзевский район, ул. Генерала Черняховского, 54) 59:01:3812913:17 (Пермский край, г. Пермь, р-н Орджоникидзевский, ул. Генерала Черняховского/пер. Талицкий, 52/8) 59:01:3812908:9 (Пермский край, г Пермь, р-н Орджоникидзевский, ул Бушмакина, 11) 59:01:3812908:7 (Пермский край, г Пермь, р-н Орджоникидзевский, ул Генерала Доватора, 38) 59:01:3812908:2 (Пермский край, г. Пермь, Орджоникидзевский район, ул. Можайская, 8) 59:01:3812908:11 (Пермский край, г. Пермь, Орджоникидзевский район, ул. Бушмакина, 9) 59:01:3812908:10 (Пермский край, г. Пермь, Орджоникидзевский район, ул.Можайская, 6) 59:01:3812902:40 (Пермский край, г. Пермь, р-н Орджоникидзевский, ул. Генерала Ватутина, 29) 59:01:3812902:37 (Пермский край, г. Пермь, Орджоникидзевский район, ул. Генерала Ватутина, 35) 59:01:3812902:35 (Пермский край, г. Пермь, Орджоникидзевский район, ул. Генерала Ватутина, 33) 59:01:3812902:32 (Российская Федерация, Пермский край, г.о. Пермский, г. Пермь, ул. Генерала Ватутина, з/у 25) 59:01:3812902:1 (край Пермский, г. Пермь, р-н Орджоникидзевский, ул. Генерала Ватутина, 27) 59:01:3812901:18 (Пермский край, г. Пермь, Орджоникидзевский район, ул. Генерала Ватутина, 9) 59:01:3812901:16 (Пермский край, г. Пермь, Орджоникидзевский р-н, ул. Генерала Ватутина, 7) 59:01:3812901:14 (Пермский край, г. Пермь, Орджоникидзевский район, ул. Генерала Ватутина, 5) 59:01:3812901:12 (Пермский край, г. Пермь, Орджоникидзевский район, ул. Генерала Ватутина, 11) 59:01:3812901:10 (Пермский край, г. Пермь, р-н Орджоникидзевский, ул. Генерала Ватутина, 3)		

1	2	3	4
	59:01:3812876:8 (Пермский край, г. Пермь, Орджоникидзевский район, ул. Генерала Черняховского, 28) 59:01:3812876:2 (Пермский край, г. Пермь, р-н Орджоникидзевский, ул. Ольховская, 25) 59:01:3812876:13 (Пермский край, г. Пермь, Орджоникидзевский район, ул. Ольховская, 27) 59:01:3812876:12 (Пермский край, г. Пермь, Орджоникидзевский район, ул. Ольховская, 21) 59:01:3812876:11 (Пермский край, г. Пермь, Орджоникидзевский район, ул. Ольховская, 29) 59:01:3812876:10 (Пермский край, г. Пермь, Орджоникидзевский район, ул. Генерала Черняховского, 30) 59:01:3812864:8 (край Пермский, г. Пермь, р-н Орджоникидзевский, ул. Бакинских Комиссаров, 74) 59:01:3812864:38 (Пермский край, г. Пермь, Орджоникидзевский район, ул. Сурикова) 59:01:3812864:3 (край Пермский, г. Пермь, р-н Орджоникидзевский, ул. Кутузова, 60) 59:01:3812864:26 (край Пермский, г. Пермь, р-н Орджоникидзевский, ул. Сурикова, 78) 59:01:3812864:21 (край Пермский, г. Пермь, р-н Орджоникидзевский, ул. Бакинских Комиссаров, 98а) 59:01:3812864:153 (Пермский край, г.о. Пермский, г. Пермь, ул. Профсоюзная) 59:01:3812864:149 (Российская Федерация, Пермский край, г.о. Пермский, г. Пермь, ул. Бакинских Комиссаров, з/у 96) 59:01:3812864:11 (край Пермский, г. Пермь, р-н Орджоникидзевский, ул. Бакинских Комиссаров, 92) 59:01:3812864:1 (Пермский край, г. Пермь, р-н Орджоникидзевский, ул. Кутузова, 56) 59:01:3812861:1 (Пермский край, г. Пермь, Орджоникидзевский район, ул. Ольховская, 19) 59:01:0000000:1245 (обособ. 59:01:3812850:6) (Российская Федерация, край Пермский, г.о. Пермский, г Пермь, зу 00/1245) 59:01:3812850:1 (Пермский край, г. Пермь, Орджоникидзевский р-н, ул. Химиков, 26) 59:01:3812849:15 (Пермский край, г. Пермь, Орджоникидзевский район, ул. Ольховская, 6) 59:01:3812849:14 (Пермский край, г. Пермь, Орджоникидзевский район, ул. Ольховская, 4) 59:01:3812848:6 (Пермский край, г. Пермь, Орджоникидзевский район, ул. Профсоюзная, 4) 59:01:3812848:5 (Пермский край, г Пермь, р-н Орджоникидзевский, ул Профсоюзная, 8) 59:01:3812848:3 (Российская Федерация, Пермский край, г.о. Пермский, г Пермь, ул Профсоюзная, з/у 3) 59:01:3812848:13 (край Пермский, г. Пермь, р-н Орджоникидзевский, ул. Профсоюзная, 5) 59:01:3812848:12 (край Пермский, г. Пермь, р-н Орджоникидзевский, ул. Профсоюзная, 5) 59:01:3812848:11 (Пермский край, г. Пермь, Орджоникидзевский р-н, ул. Профсоюзная, 23) 59:01:3812847:21 (Пермский край, г. Пермь, р-н Орджоникидзевский, ул. Профсоюзная, 19) 59:01:3812847:2 (Пермский край, г. Пермь, Орджоникидзевский район, ул. Профсоюзная, 15) 59:01:3810285:9 (Пермский край, г. Пермь, р-н Орджоникидзевский, ул. Волоколамская, 22 а) 59:01:3810200:10 (Пермский край, г. Пермь, Орджоникидзевский район, ул. Азотная, 17) 59:01:3810199:5 (Пермский край, г. Пермь, Орджоникидзевский район, ул. Колвинская, 35) 59:01:3810199:2 (Пермский край, г. Пермь, Орджоникидзевский район, ул. Колвинская, 39) 59:01:3810199:1 (Пермский край, г. Пермь, Орджоникидзевский р-н, ул. Колвинская, 37) 59:01:3810195:7 (Пермский край, г. Пермь, Орджоникидзевский район, пер. Бронзовый, 4) 59:01:3810198:8 (край Пермский, г. Пермь, р-н Орджоникидзевский, ул. Бакинских Комиссаров, 74) 59:01:3810198:11 (Российская Федерация, край Пермский, г.о. Пермский, г Пермь, ул Бакинских Комиссаров, зу 92) 59:01:3810198:13 (край Пермский, г. Пермь, р-н Орджоникидзевский, ул. Генерала Ватутина, 40) 59:01:3810198:14 (Пермский край, г. Пермь, Орджоникидзевский район, ул. Генерала Ватутина, 42) 59:01:3810198:15 (Пермский край, г. Пермь, Орджоникидзевский р-н, ул. Генерала Ватутина, 44) 59:01:3810198:145 (Пермский край, Пермский г.о., г. Пермь, ул. Волоколамская) 59:01:3810198:146 (Российская Федерация, Пермский край, г.о. Пермский, г. Пермь, ул. Волоколамская, з/у 49а) 59:01:3810198:147 (Пермский край, г.о. Пермский, г. Пермь, р-н Орджоникидзевский, ул. Волоколамская) 59:01:3812919:6 (Пермский край, г. Пермь, р-н Орджоникидзевский, м.р. Кислотные дачи, ул. Колвинская, 41) 59:01:3812919:11 (Пермский край, г. Пермь, Орджоникидзевский район, ул. Колвинская, 43) 59:01:3810196:1 (Пермский край, г. Пермь, р-н Орджоникидзевский, ул. Волоколамская, 35) 59:01:3810196:3 (Пермский, г.Пермь, р-н Орджоникидзевский, ул. Генерала Ватутина, 22) 59:01:3810196:9 (Пермский край, г. Пермь, р-н Орджоникидзевский, ул. Волоколамская, 37) 59:01:3810196:16 (Пермский край, г. Пермь, р-н Орджоникидзевский, ул. Генерала Ватутина, д. 30) 59:01:3810196:163 (Пермский край, г. Пермь, ул. Генерала Ватутина)		

1	2	3	4
	59:01:3810198:3 (Пермский край, г. Пермь, Орджоникидзевский р-н, ул. Волоколамская, 43) 59:01:3810198:4 (Пермский край, г. Пермь, Орджоникидзевский район, ул. Волоколамская, 45) 59:01:3810198:148 (Пермский край, г.о. Пермский, г. Пермь, р-н Орджоникидзевский, ул. Волоколамская) 59:01:3812918:8 (край Пермский, г. Пермь, р-н Орджоникидзевский, ул. Азотная, 11) 59:01:3812918:9 (Пермский край, г. Пермь, р-н Орджоникидзевский, ул. Азотная, 13) 59:01:3810196:6 (Пермский край, г. Пермь, Орджоникидзевский район, ул. Волоколамская, 29) 59:01:3810196:7 (Пермский край, г. Пермь, р-н Орджоникидзевский, ул. Волоколамская, 31) 59:01:0000000:479 (обособ. 59:01:3812863:2) (Российская Федерация, край Пермский, г.о. Пермский, г Пермь, ул Волочаевская, зу 7) 59:01:3812936:9 (Пермский край, г. Пермь, р-н Орджоникидзевский, ул. Волоколамская, 15) 59:01:3812936:27 (Пермский край, г. Пермь, р-н Орджоникидзевский, ул. Генерала Ватутина, 10) 59:01:3812936:32 (Российская Федерация, Пермский край, г.о. Пермский, г. Пермь, ул. Генерала Ватутина, з/у 25) 59:01:3812936:41 (Пермский край, г. Пермь, р-н Орджоникидзевский, ул. Волоколамская, д. 17) 59:01:3812936:43 (Пермский край, г. Пермь, р-н Орджоникидзевский, ул. Волоколамская, 19а) 59:01:3812936:50 (Пермский край, г. Пермь, Орджоникидзевский район, ул. Генерала Ватутина, 18) 59:01:3812936:51 (Российская Федерация, Пермский край, городской округ Пермский, город Пермь, улица Генерала Ватутина, земельный участок 20) 59:01:3812936:54 (край Пермский, г. Пермь, р-н Орджоникидзевский, ул. Генерала Ватутина, 4а) 59:01:3812936:56 (Пермский край, г. Пермь, Орджоникидзевский район, ул. Генерала Ватутина, 4а) 59:01:3812865:12 (Пермский край, г Пермь, р-н Орджоникидзевский, ул Бакинских Комиссаров, 84) 59:01:3812865:14 (Пермский край, г. Пермь, Орджоникидзевский р-он, ул. Бакинских Комиссаров, 86) 59:01:3812865:15 (Пермский край, г.Пермь, Орджоникидзевский район, ул.Бакинских Комиссаров, 88) 59:01:3812865:16 (Пермский край, г. Пермь, Орджоникидзевский р-н, ул. Бакинских комиссаров, 90) 59:01:0000000:88131 (Российская Федерация, край Пермский, г.о. Пермский, г Пермь, зу 00/88131) 59:01:3812867:128 (Российская Федерация, край Пермский, г.о. Пермский, г Пермь, зу 867/128) 59:01:3812916:2 (Пермский край, г. Пермь, Орджоникидзевский район, ул. Колвинская, 10) 59:01:3812867:3 (Пермский край, г. Пермь, Орджоникидзевский район, ул. Генерала Черняховского, 30) 59:01:3812850:5 (Пермский край, г. Пермь, Орджоникидзевский район, ул. Ольховская, 24) 59:01:3812913:12 (Пермский край, город Пермь, р-н Орджоникидзевский, пер. Талицкий, 10а) 59:01:3812864:149 (Российская Федерация, Пермский край, г.о. Пермский, г. Пермь, ул. Бакинских Комиссаров, з/у 96) 59:01:3812864:11 (край Пермский, г. Пермь, р-н Орджоникидзевский, ул. Бакинских Комиссаров, 92) 59:01:3812864:1 (Пермский край, г. Пермь, р-н Орджоникидзевский, ул. Кутузова, 56) 59:01:3812861:1 (Пермский край, г. Пермь, Орджоникидзевский район, ул. Ольховская, 19) 59:01:0000000:1245 (обособ. 59:01:3812850:6) (Российская Федерация, край Пермский, г.о. Пермский, г Пермь, зу 00/1245) 59:01:3812850:1 (Пермский край, г. Пермь, Орджоникидзевский р-н, ул. Химиков, 26) 59:01:3812849:15 (Пермский край, г. Пермь, Орджоникидзевский район, ул. Ольховская, 6) 59:01:3812849:14 (Пермский край, г. Пермь, Орджоникидзевский район, ул. Ольховская, 4) 59:01:3812848:6 (Пермский край, г. Пермь, Орджоникидзевский район, ул. Профсоюзная, 4) 59:01:3812848:5 (Пермский край, г Пермь, р-н Орджоникидзевский, ул Профсоюзная, 8) 59:01:3812848:3 (Российская Федерация, Пермский край, г.о. Пермский, г Пермь, ул Профсоюзная, з/у 3) 59:01:3812848:13 (край Пермский, г. Пермь, р-н Орджоникидзевский, ул. Профсоюзная, 5) 59:01:3812848:12 (край Пермский, г. Пермь, р-н Орджоникидзевский, ул. Профсоюзная, 5) 59:01:3812848:11 (Пермский край, г. Пермь, Орджоникидзевский р-н, ул. Профсоюзная, 23) 59:01:3812847:21 (Пермский край, г. Пермь, р-н Орджоникидзевский, ул. Профсоюзная, 19) 59:01:3812847:2 (Пермский край, г. Пермь, Орджоникидзевский район, ул. Профсоюзная, 15) 59:01:3810285:9 (Пермский край, г. Пермь, р-н Орджоникидзевский, ул. Волоколамская, 22 а) 59:01:3810200:10 (Пермский край, г. Пермь, Орджоникидзевский район, ул. Азотная, 17) 59:01:3810199:5 (Пермский край, г. Пермь, Орджоникидзевский район, ул. Колвинская, 35) 59:01:3810199:2 (Пермский край, г. Пермь, Орджоникидзевский район, ул. Колвинская, 39) 59:01:3810199:1 (Пермский край, г. Пермь, Орджоникидзевский р-н, ул. Колвинская, 37) 59:01:3810195:7 (Пермский край, г. Пермь, Орджоникидзевский район, пер. Бронзовый, 4)		

1	2	3	4
	59:01:3810198:8 (край Пермский, г. Пермь, р-н Орджоникидзевский, ул. Бакинских Комиссаров, 74) 59:01:3810198:11 (Российская Федерация, край Пермский, г.о. Пермский, г Пермь, ул Бакинских Комиссаров, зу 92) 59:01:3810198:13 (край Пермский, г. Пермь, р-н Орджоникидзевский, ул. Генерала Ватутина, 40) 59:01:3810198:14 (Пермский край, г. Пермь, Орджоникидзевский район, ул. Генерала Ватутина, 42) 59:01:3810198:15 (Пермский край, г. Пермь, Орджоникидзевский р-н, ул. Генерала Ватутина, 44) 59:01:3810198:145 (Пермский край, Пермский г.о., г. Пермь, ул. Волоколамская) 59:01:3810198:146 (Российская Федерация, Пермский край, г.о. Пермский, г. Пермь, ул. Волоколамская, з/у 49а) 59:01:3810198:147 (Пермский край, г.о. Пермский, г. Пермь, р-н Орджоникидзевский, ул. Волоколамская) 59:01:3812919:6 (Пермский край, г. Пермь, р-н Орджоникидзевский, м.р. Кислотные дачи, ул. Колвинская, 41) 59:01:3812919:11 (Пермский край, г. Пермь, Орджоникидзевский район, ул. Колвинская, 43) 59:01:3810196:1 (Пермский край, г. Пермь, р-н Орджоникидзевский, ул. Волоколамская, 35) 59:01:3810196:3 (Пермский, г.Пермь, р-н Орджоникидзевский, ул. Генерала Ватутина, 22) 59:01:3810196:9 (Пермский край, г. Пермь, р-н Орджоникидзевский, ул. Волоколамская, 37) 59:01:3810196:16 (Пермский край, г. Пермь, р-н Орджоникидзевский, ул. Генерала Ватутина, д. 30) 59:01:3810196:163 (Пермский край, г. Пермь, ул. Генерала Ватутина) 59:01:3810198:3 (Пермский край, г. Пермь, Орджоникидзевский р-н, ул. Волоколамская, 43) 59:01:3810198:4 (Пермский край, г. Пермь, Орджоникидзевский район, ул. Волоколамская, 45) 59:01:3810198:148 (Пермский край, г.о. Пермский, г. Пермь, р-н Орджоникидзевский, ул. Волоколамская) 59:01:3812918:8 (край Пермский, г. Пермь, р-н Орджоникидзевский, ул. Азотная, 11) 59:01:3812918:9 (Пермский край, г. Пермь, р-н Орджоникидзевский, ул. Азотная, 13) 59:01:3810196:6 (Пермский край, г. Пермь, Орджоникидзевский район, ул. Волоколамская, 29) 59:01:3810196:7 (Пермский край, г. Пермь, р-н Орджоникидзевский, ул. Волоколамская, 31) 59:01:0000000:479 (обособ. 59:01:3812863:2) (Российская Федерация, край Пермский, г.о. Пермский, г Пермь, ул Волочаевская, зу 7) 59:01:3812936:9 (Пермский край, г. Пермь, р-н Орджоникидзевский, ул. Волоколамская, 15) 59:01:3812936:27 (Пермский край, г. Пермь, р-н Орджоникидзевский, ул. Генерала Ватутина, 10) 59:01:3812936:32 (Российская Федерация, Пермский край, г.о. Пермский, г. Пермь, ул. Генерала Ватутина, з/у 25) 59:01:3812936:41 (Пермский край, г. Пермь, р-н Орджоникидзевский, ул. Волоколамская, д. 17) 59:01:3812936:43 (Пермский край, г. Пермь, р-н Орджоникидзевский, ул. Волоколамская, 19а) 59:01:3812936:50 (Пермский край, г. Пермь, Орджоникидзевский район, ул. Генерала Ватутина, 18) 59:01:3812936:51 (Российская Федерация, Пермский край, городской округ Пермский, город Пермь, улица Генерала Ватутина, земельный участок 20) 59:01:3812936:54 (край Пермский, г. Пермь, р-н Орджоникидзевский, ул. Генерала Ватутина, 4а) 59:01:3812936:56 (Пермский край, г. Пермь, Орджоникидзевский район, ул. Генерала Ватутина, 4а) 59:01:3812865:12 (Пермский край, г Пермь, р-н Орджоникидзевский, ул Бакинских Комиссаров, 84) 59:01:3812865:14 (Пермский край, г. Пермь, Орджоникидзевский р-он, ул. Бакинских Комиссаров, 86) 59:01:3812865:15 (Пермский край, г.Пермь, Орджоникидзевский район, ул.Бакинских Комиссаров, 88) 59:01:3812865:16 (Пермский край, г. Пермь, Орджоникидзевский р-н, ул. Бакинских комиссаров, 90) 59:01:0000000:88131 (Российская Федерация, край Пермский, г.о. Пермский, г Пермь, зу 00/88131) 59:01:3812867:128 (Российская Федерация, край Пермский, г.о. Пермский, г Пермь, зу 867/128) 59:01:3812916:2 (Пермский край, г. Пермь, Орджоникидзевский район, ул. Колвинская, 10) 59:01:3812867:3 (Пермский край, г. Пермь, Орджоникидзевский район, ул. Генерала Черняховского, 30) 59:01:3812850:5 (Пермский край, г. Пермь, Орджоникидзевский район, ул. Ольховская, 24) 59:01:3812913:12 (Пермский край, город Пермь, р-н Орджоникидзевский, пер. Талицкий, 10а) 59:01:0000000:82070 (Российская федерация, край Пермский, г.о. Пермский, г Пермь, зу 00/82070) 59:01:0000000:82071 (Российская федерация, край Пермский, г.о. Пермский, г Пермь, зу 00/82071) 59:01:0000000:82073 (Российская федерация, край Пермский, г.о. Пермский, г Пермь, зу 00/82073) 59:01:3812307:19 (Пермский край, г. Пермь, Орджоникидзевский район, ул. Старикова, 1) 59:01:0000000:87594 (Российская Федерация, Пермский край, г.о. Пермский, г. Пермь, ул. Адмирала Старикова, уч.№ 2) 59:01:0000000:90523 (Пермский край, г.о. Пермский, г. Пермь, Орджоникидзевский р-н, ул. Томская) 59:01:0000000:90618 (Пермский край, Пермский городской округ, г. Пермь, р-н. Орджоникидзевский, ул. Адмирала Старикова) 59:01:0910242:1 (Пермский край, г. Пермь, Орджоникидзевский район, колл.сад № 4, участок 1)		Размещение объекта электросетевого хозяйства

1	2	3	4
7	59:01:0910242:2 (Пермский край, г. Пермь, Орджоникидзевский район, садовый кооператив № 4 при Орджоникидзевском райжилуправлении, участок № 2) 59:01:0910242:3 (Российская Федерация, Пермский край, г.о. Пермский, г Пермь, тер. садоводческое некоммерческое товарищество Коллективный сад № 4, з/у 3) 59:01:0910360:18 (Пермский край, г. Пермь, Орджоникидзевский район, восточнее железнодорожной станции "Банная гора" Садоводческий кооператив № 70, уч. № 21) 59:01:0910360:19 (Пермский край, г. Пермь, Орджоникидзевский район, восточнее железнодорожной станции "Банная гора" Садоводческий кооператив № 70, уч. № 19) 59:01:0910360:20 (Пермский край, г. Пермь, Орджоникидзевский район, восточнее железнодорожной станции "Банная гора" Садоводческий кооператив № 70, уч. № 22) 59:01:0910360:22 (Пермский край, г. Пермь, Орджоникидзевский район, восточнее железнодорожной станции "Банная гора" Садоводческий кооператив № 70, уч. № 18) 59:01:3510360:6 (Пермский край, г. Пермь, Орджоникидзевский район, восточнее железнодорожной станции "Банная гора" Садоводческий кооператив № 70, уч. № 17) 59:01:3510360:7 (Пермский край, г. Пермь, Орджоникидзевский район, восточнее железнодорожной станции "Банная гора" Садоводческий кооператив № 70, уч. № 16) 59:01:3510360:8 (Пермский край, г. Пермь, Орджоникидзевский район, восточнее железнодорожной станции "Банная гора" Садоводческий кооператив № 70, уч. № 15) 59:01:3812002:98 (Пермский край, г. Пермь, р-н Орджоникидзевский, ул. Делегатская) 59:01:3812307:5 (край Пермский, г. Пермь, р-н Орджоникидзевский, ул. Томская, 22, ул. Адмирала Старикова,1) 59:01:3812307:2019 (Российская Федерация, Пермский край, Пермский городской округ, город Пермь, Орджоникидзевский район, ул. Томская)		
	59:01:1713407:10(Пермский край, г. Пермь, Кировский р-н, ул. Смольная, дом 1) 59:01:1713404:2(Российская Федерация, Пермский край, г.о. Пермский, г. Пермь, ул. Рижская, з/у 2) 59:01:1813217:11(Российская Федерация, Пермский край, г.о. Пермский, г. Пермь, ул. Заборная, з/у 45) 59:01:1813217:3(Пермский край, г. Пермь, Кировский район, ул. Кудымкарская, 24) 59:01:1117206:1(Пермский край, г. Пермь, р-н Кировский, Н. Курьинская дача, кварталы № 7, 8, 9, 13, 14, 15) 59:01:1713407:175(-) 59:01:1713407:59(Пермский край, г. Пермь, Кировский район, ул. Смольная, д. 1а) 59:01:1813217:5(край Пермский, г. Пермь, р-н Кировский, ул. Заборная, 43) 59:01:1713417:42(Пермский край, г. Пермь, Кировский район, ул. Псковская, 18а) 59:01:1713401:2(Пермский край, г. Пермь, р-н Кировский, ул. Рижская, 1) 59:01:1713401:1(Пермский край, г. Пермь, Кировский район, ул. Заборная, 20) 59:01:0000000:93642(Пермский край, г Пермь, Кировский район, ул. Заборная) 59:01:0000000:93655(Российская Федерация, Пермский край, г.о. Пермский, г. Пермь, ул. Заборная) 59:01:0000000:93643(Пермский край, г. Пермь, Кировский район, ул. Заборная) 59:01:0000000:93319(Пермский край, г. Пермь, Кировский район) 59:01:0000000:92163(Пермский край, г.о. Пермский, г. Пермь, Пермское городское лесничество, Нижне-Курьинское участковое лесничество, кварталы № 17 (выдел(ы) 1 – 8, 10 – 12, 13,15,16; № 24 (выдел(ы) 3-9, 11, 13, 14, 17 – 23, 26, 30, 32 – 34, 37, 39, 40, 42- 45) 59:01:0000000:1085(обособленный участок 59:01:1717205:1)(Российская Федерация, край Пермский, г.о. Пермский, г Пермь, зу 00/1085) 59:01:1817233:9(Пермский край, г. Пермь, Кировский район, ул. Заборная) 59:01:1817230:193(Пермский край, г. Пермь, ул. Североморская) 59:01:1813224:5(Пермский край, г. Пермь, Кировский район, ул. Заборная, 37) 59:01:1813224:4(край Пермский, г. Пермь, р-н Кировский, ул. Заборная, 39) 59:01:1813224:31(Пермский край, г. Пермь, Кировский р-н, ул. Ирбитская, д. 26аа, на земельном участке расположена ТП-1581) 59:01:1813224:14(Пермский край, г. Пермь, Кировский район, ул. Ирбитская, 26) 59:01:1813224:1(Пермский край, г. Пермь, Кировский район, ул. Ирбитская, 28) 59:01:1717069:29(Пермский край, г. Пермь, р-н Кировский, ул. Светлогорская, 8аа) 59:01:1713414:6(Пермский край, г. Пермь, р-н Кировский, ул. Ермака, 18) 59:01:1713414:37(Пермский край, г. Пермь, р-н Кировский, ул. Псковская, 17а)		Размещение объекта электросетевого хозяйства

1	2	3	4
8	59:01:1713414:36(Пермский край, г. Пермь, р-н Кировский, ул. Псковская, 17) 59:01:1713411:151(Пермский край, г. Пермь, Кировский р-н, ул. Смольная, ТП 1512) 59:01:1713411:1(край Пермский, г. Пермь, р-н Кировский, ул. Смольная, 18) 59:01:1713235:22(Пермский край, г. Пермь, р-н Кировский, ул. Заборная, 26) 59:01:1713404:46(Российская Федерация, Пермский край, г.о. Пермский, г. Пермь, ул. Кедровая, з/у 1) 59:01:1713407:27(край Пермский, г. Пермь, р-н Кировский, ул. Кедровая, 4) 59:01:1713407:176(-) 59:01:1713417:45(Российская Федерация, Пермский край, г.о. Пермский, г. Пермь, ул. Псковская, з/у 18) 59:01:1717069:259(Российская Федерация, Пермский край, Пермский г.о., г. Пермь, ул. Светлогорская) 59:01:1813217:1(Пермский край, г Пермь, р-н Кировский, ул Заборная, 43) 59:01:1813217:163(Пермский край, г. Пермь, Кировский р-н, ул. Заборная) 59:01:1813233:2(Пермский край, г. Пермь, Кировский р-н, ул. Ирбитская, 35)		
9	59:01:0000000:81202 (Российская федерация, край Пермский, г.о. Пермский, г Пермь, зу 00/81202) 59:01:0000000:87945 (Пермский край, г. Пермь, Индустриальный район (пересечение ул. Космонавта Леонова и ул. Нефтяников)) 59:01:0000000:88412 (Пермский край, г. Пермь, Индустриальный район, ул.Дениса Давыдова (до пересечения с ул.Нефтяников)) 59:01:0000000:88438 (Пермский край, г. Пермь, Индустриальный район, ул. Космонавта Леонова (до пересечения с ул. Нефтяников)) 59:01:0000000:88568 (Пермский край, г. Пермь, Индустриальный р-н, (пересечение ул.Одоевского и ул.Нефтяников)) 59:01:0000000:88572 (Пермский край, г. Пермь, Индустриальный р-н, (пересечение ул.Милиционера Власова и ул.Нефтяников)) 59:01:0000000:88581 (Пермский край, г. Пермь, Индустриальный р-н, ул. Нефтяников, (до пересечения с ул.Качалова и ул.Одоевского)) 59:01:0000000:88582 (Пермский край, г. Пермь, Индустриальный р-н, ул. Нефтяников, (до пересечения с ул.Космонавта Леонова и ул.Качалова)) 59:01:0000000:88583 (Пермский край, г. Пермь, Индустриальный р-н, (пересечение ул.Дениса Давыдова и ул.Нефтяников)) 59:01:0000000:88595 (Пермский край, г. Пермь, Индустриальный р-н, (пересечение ул.Качалова и ул.Нефтяников)) 59:01:0000000:88991 (Пермский край, г. Пермь, Индустриальный р-н, ул. Нефтяников, (до пересечения с ул.Дениса Давыдова и ул.Космонавта Леонова))		Размещение объекта электросетевого хозяйства
	59:01:0000000:89026 (Пермский край, г. Пермь, Индустриальный р-н, (до пересечения с ул.Одоевского и ул.Комбайнеров)) 59:01:0000000:89324 (Пермский край, г. Пермь, Индустриальный район, ул.Нефтяников (до пересечения с ул.Милиционера Власова)) 59:01:0000000:90486 (Пермский край, г.о. Пермский, г. Пермь, Индутриальный район, ул. Нефтяников (до пересечения с ул. Милиционера Власова и ул. Дениса Давыдова)) 59:01:0000000:90604 (Пермский край, г. Пермь, Индустриальный район, (до пересечения с ул. Нефтяников)) 59:01:0000000:90619 (Пермский край, г.о. Пермский, г. Пермь, ул. Одоевского, (до пересечения с ул. Нефтяников)) 59:01:4410838:1 (край Пермский, г. Пермь, р-н Индустриальный, ул. Нефтяников, 6) 59:01:4410838:6 (Пермский край, г. Пермь, р-н Индустриальный, ул. Нефтяников, 12) 59:01:4410838:7 (Пермский край, г. Пермь, Индустриальный район, ул. Нефтяников, 10) 59:01:4410843:11 (Пермский край, г. Пермь, р-н Индустриальный, ул. Нефтяников, 14) 59:01:4410843:12 (Российская Федерация, край Пермский, г.о. Пермский, г Пермь, ул Нефтяников, зу 16) 59:01:4410843:14 (Пермский край, г. Пермь, Индустриальный район, ул. Нефтяников, 20) 59:01:4410843:15 (Пермский край, г. Пермь, р-н Индустриальный, ул. Нефтяников, 22) 59:01:4410843:18 (Пермский край, г. Пермь, р-н Индустриальный, ул. Нефтяников, 26) 59:01:4410843:19 (Пермский край, г. Пермь, р-н Индустриальный, ул. Нефтяников, 28) 59:01:4410846:1 (край Пермский, г. Пермь, р-н Индустриальный, ул. Нефтяников, 36, 36а) 59:01:4410846:4 (Российская Федерация, Пермский край, г.о. Пермский, г. Пермь, ул. Нефтяников, з/у 40) 59:01:4410846:7 (Пермский край. г. Пермь, Индустиральный р-н, ул. Нефтяников, 30) 59:01:4410846:17 (Пермский край, г. Пермь, Индустриальный р-н, ул. Нефтяников, 42) 59:01:4410846:21 (Пермский край, г. Пермь, Индустриальный р-н, ул. Нефтяников, 32) 59:01:4410871:10 (край Пермский, г. Пермь, р-он Индустриальный, ул. Нефтяников, 50) 59:01:4410871:24 (Пермский край, г. Пермь, р-н Индустриальный, ул. Нефтяников, 44) 59:01:4410871:27 (Российская Федерация, Пермский край, городской округ Пермский, город Пермь, улица Нефтяников, земельный участок 46)		

1	2	3	4
	59:01:4410871:29 (Пермский край, г. Пермь, Индустриальный р-н, ул. Нефтяников, 48) 59:01:4410876:9 (край Пермский, г. Пермь, р-н Индустриальный, ул. Нефтяников, 54) 59:01:4410876:26 (край Пермский, г. Пермь, р-н Индустриальный, ул. Нефтяников, 56) 59:01:4410876:29 (Пермский край, г. Пермь, Индустриальный район, ул. Нефтяников, 166) 59:01:4410876:30 (Пермский край, г. Пермь, Индустриальный район, ул. Нефтяников, 168) 59:01:4410876:31 (край Пермский, г. Пермь, р-н Индустриальный, ул. Нефтяников, 172) 59:01:4410876:36 (Пермский край, г Пермь, р-н Индустриальный, ул. Нефтяников, 52) 59:01:4410838:4 (Пермский край, г. Пермь, Индустриальный район, ул. Нефтяников, 4) 59:01:4410838:9 (Пермский край, г. Пермь, р-н Индустриальный, ул. Комбайнеров, 36) 59:01:4410838:16 (Пермский край, г. Пермь, р-н Индустриальный, ул. Нефтяников, 2а) 59:01:4410838:8 (Пермский край, г. Пермь, р-н Индустриальный, ул. Мира, 47) 59:01:4410838:2 (край Пермский, г. Пермь, р-н Индустриальный, ул. Мира, 47а)		
10	59:01:0000000:82087 (Российская федерация, край Пермский, г.о. Пермский, г Пермь, зу 00/82087) 59:01:3812846:478 (Пермский край, г. Пермь, Орджоникидзевский р-н, Пермское городское лесничество, Левшинское участковое лесничество, кварталы №56 (часть выдела 2)) 59:01:3812903:10 (Пермский край, г. Пермь, Орджоникидзевский район, ул. Фосфоритная, 10) 59:01:0000000:1283 (Пермский край, г. Пермь, Орджоникидзевский район, ул. Лянгасова) 59:01:0000000:89078 (Пермский край, г. Пермь, Орджоникидзевский р-н, Пермское городское лесничество, Левшинское участковое лесничество, кварталы № 55 (выдел(ы) 1-23) 59:01:0000000:89997 (Пермский край, г.о. Пермский, г. Пермь, ул. Ольховская) 59:01:0000000:91588 (Пермский край, Пермский ГО, г. Пермь) 59:01:0000000:92038 (Пермский край, г. Пермь, р-н Орджоникидзевский) 59:01:3810333:1 (Пермский край, г. Пермь, р-н Орджоникидзевский, ул. Генерала Доватора) 59:01:3812903:13 (край Пермский, г. Пермь, р-н Орджоникидзевский, ул. Генерала Доватора, 28) 59:01:3812903:20 (Пермский край, г. Пермь, Орджоникидзевский район, улица Фосфоритная) 59:01:0000000:951 (край Пермский, г. Пермь, р-н Орджоникидзевский, микрорайон Камский, ул. Березовая, ул. Наймушина, ул. Бакинских Комиссаров, ул. Возовая, ул. Гончарова, ул. Генерала Ватутина) 59:01:0000000:1283 (Пермский край, г. Пермь, Орджоникидзевский район, ул. Лянгасова) 59:01:0000000:8985 (Пермский край, город Пермь, район Орджоникидзевский, по ул. Белорусской, ул. 2-й Логовой) 59:01:0000000:44741 (Российская федерация, край Пермский, г.о. Пермский, г Пермь, зу 00/44741) 59:01:0000000:77685 (Пермский край, г. Пермь, Орджоникидзевский район, на земельном участке расположена ВЛ 110 кВ отпайка на ПС Малахит цепь №1, 2 от ВЛ 110 кВ КамГЭС –Шлюзовая цепь №1, 2) 59:01:0000000:80869 (Пермский край, г. Пермь, Орджоникидзевский р-н, по ул. Ольховская, 2, 38, пос. Камский; пос. Камский (III очередь); кв. 2861, 2876, 2888) 59:01:0000000:82424 (Пермский край, г. Пермь, Орджоникидзевский р-н, на земельном участке расположены опоры ВЛ 6кВ ф. К.Дачи-2) 59:01:0000000:82425 (Пермский край, г. Пермь, Орджоникидзевский р-н, на земельном участке расположены опоры ВЛ 6кВ ф. К.Дачи-2) 59:01:0000000:82811 (Пермский край, г. Пермь, Орджоникидзевский р-н, на земельном участке расположены опоры ВЛ 6кВ ф. К.Дачи-2) 59:01:0000000:84925 (Пермский край, г. Пермь, Орджоникидзевский р-н, Пермское городское лесничество, Левшинское участковое лесничество, кварталы №55 (части выделов 5,9,11,12,15,17,19,20,21,22), №56 (части выделов 13,21), №57 (часть выдела 22)) 59:01:0000000:89078 (Пермский край, г. Пермь, Орджоникидзевский р-н, Пермское городское лесничество, Левшинское участковое лесничество, кварталы № 55 (выдел(ы) 1-23; № 56 (выдел(ы) 1-23; № 57 (выдел(ы) 1-22; № 67 (выдел(ы) 1-9,11-29) 59:01:0000000:89848 (Пермский край, г.о. Пермский, г. Пермь, ул. Волочаевская) 59:01:0000000:89996 (Пермский край, г.о. Пермский, г. Пермь, ул. Ольховская) 59:01:0000000:91278 (Российская Федерация, край Пермский, г.о. Пермский, г Пермь, ул 1-я Логовая, зу 1а) 59:01:3810185:10 (Российская Федерация, Пермский край, г.о. Пермский, г. Пермь, ул. Бакинских Комиссаров, 23а) 59:01:3810199:2 (Пермский край, г. Пермь, Орджоникидзевский район, ул. Колвинская, 39) 59:01:3810199:615 (Пермский край, г. Пермь, р-н Орджоникидзевский, ул. Ракитная, 8) 59:01:3810199:616 (Пермский край, г. Пермь, р-н Орджоникидзевский, ул. Ракитная, 6)		Размещение объекта электросетевого хозяйства

1	2	3	4
11	59:01:3812875:5 (Пермский край, г. Пермь, Орджоникидзевский район, ул. Химиков, 4) 59:01:3812875:6 (Пермский край, г. Пермь, р-н Орджоникидзевский, ул. Березовая, 14) 59:01:3812879:1 (Российская Федерация, Пермский край, г.о. Пермский, г. Пермь, ул. Химиков, з/у 9) 59:01:3812879:6 (Пермский край, г. Пермь, ул. Березовая, 15) 59:01:3812879:14 (Пермский край, г. Пермь, р-н Орджоникидзевский, ул. Наймушина, 28/11) 59:01:3812880:15 (край Пермский, г. Пермь, р-н Орджоникидзевский, ул. Сурикова, 30) 59:01:3812880:146 (Пермский край, Пермский городской округ, г. Пермь, Орджоникидзевский р-н, ул. Наймушина) 59:01:3812881:6 (Пермский край, г Пермь, р-н Орджоникидзевский, ул Сурикова, 29) 59:01:3812881:7 (Пермский край, г.Пермь, Орджоникидзевский район, ул.Сурикова, 27б) 59:01:3812881:17 (край Пермский, г. Пермь, р-н Орджоникидзевский, ул. Сурикова, 27) 59:01:0000000:89841 (Российская Федерация, Пермский край, г.о. Пермский, г. Пермь, ул. Токарная, з/у 9б) 59:01:0000000:94404 (Пермский край, г. Пермь, Пермское городское лесничество, Левшенское участковое лесничество, квартал 60 (части выделов 5, 6, 17, 21, 24, 34, выделы 1-4, 8, 9, 10, 22, 23, 31, 32, 33, 39, 40, 44, 45)) 59:01:3812845:23 (Российская Федерация, Пермский край, г.о. Пермский, г. Пермь, ул. Токарная, з/у 1е)		Размещение объекта электросетевого хозяйства
12	59:01:3810200:8 (Пермский край, г. Пермь, р-н Орджоникидзевский, ул. Азотная, 31) 59:01:3810333:256 (Пермский край, г. Пермь, Орджоникидзевский р-н, на земельном участке расположена опора ВЛ 6кВ ф. К. Дачи-2) 59:01:3810392:3 (край Пермский, г. Пермь, р-н Орджоникидзевский, ул. Федотова, южнее жилого района Кислотные дачи) 59:01:3810392:83 (Российская федерация, край Пермский, г.о. Пермский, г Пермь, зу 92/83) 59:01:3810392:84 (Пермский край, г. Пермь, Орджоникидзевский р-н, на земельном участке расположены опоры ВЛ 6кВ ф. К.Дачи-2) 59:01:3810432:2 (Российская Федерация, край Пермский, г.о. Пермский, г Пермь, зу 432/2) 59:01:3810432:4 (Пермский край, г. Пермь, Орджоникидзевский район, ул. Соликамская, 280) 59:01:3810432:13 (Пермский край, г. Пермь, Орджоникидзевский р-н, на земельном участке расположены опоры ВЛ 6кВ ф. К.Дачи-2) 59:01:3812826:1 (Пермский край, г. Пермь,Орджоникидзевский район, ул. Кизеловская, 7) 59:01:3812826:127 (Российская Федерация, Пермский край, г. Пермь, р-н Орджоникидзевский, Пермское городское лесничество, Левшинское участковое лесничество квартал 55,(часть выдела 21), на земельном участке расположены опоры ВЛ 0,4 кВ от КТП-4386) 59:01:3812839:17 (Пермский край, г Пермь, р-н Орджоникидзевский, ул Белорусская, 2) 59:01:3812839:27 (Пермский край, г. Пермь, Орджоникидзевский район, ул. Белорусская) 59:01:3812839:173 (Российская Федерация, Пермский край, Пермский городской округ, город Пермь, Орджоникидзевский район) 59:01:3812841:3 (Российская Федерация, Пермский край, г.о. Пермский, г Пермь, ул Белорусская, з/у 1а) 59:01:3812841:13 (край Пермский, г. Пермь, р-н Орджоникидзевский, ул. Белорусская, 1 б) 59:01:3812842:5 (Пермский край, г. Пермь, р-н Орджоникидзевский, ул. 2-я Логовая, 7) 59:01:3812842:12 (Пермский край, г. Пермь, р-н Орджоникидзевский, ул. Логовая 1-я, 3) 59:01:3812842:14 (Российская Федерация, Пермский край, городской округ Пермский, город Пермь, улица 1-я Логовая, земельный участок 5) 59:01:3812855:1 (Пермский край, г. Пермь, р-н Орджоникидзевский, ул. Химиков, 25) 59:01:3812916:7 (край Пермский, г. Пермь, р-н Орджоникидзевский, ул. Бушмакина, 19) 59:01:3812920:10 (Пермский край, г Пермь, р-н Орджоникидзевский, ул Ракитная/Колвинская, 11/14) 59:01:3812926:37 (Российская Федерация, Пермский край, г.о. Пермский, г. Пермь, ул. Ракитная, з/у 3) 59:01:0000000:75170 (Пермский край, г. Пермь, Орджоникидзевский район, южнее микрорайона Камский) 59:01:0000000:82796 (Пермский край, г. Пермь, Орджоникидзевский район, на земельном участке расположены опоры ВЛ 6кВ ф. К. Дачи-2) 59:01:3810185:11 (Пермский край, г. Пермь, Орджоникидзевский район, ул. Бакинских Комиссаров, 23) 59:01:3810396:2 (край Пермский, г. Пермь, р-н Орджоникидзевский, жилой район Камский) 59:01:3810396:18 (Пермский край, г. Пермь, Орджоникидзевский район, южнее микрорайона Камский) 59:01:3810396:19 (Пермский край, г. Пермь, Орджоникидзевский р-н, на земельном участке расположены опоры ВЛ 6кВ ф. К.Дачи-2) 59:01:3812099:2 (Пермский край, г. Пермь, Орджоникидзевский район, ул. Кутузова, 29) 59:01:3812099:14 (Пермский край, г. Пермь, р-н Орджоникидзевский, ул. Кутузова, 27) 59:01:3812099:126 (Российская Федерация, Пермский край, г.о. Пермский, г. Пермь, ул. Кутузова, з/у 27а) 59:01:3812843:4 (Пермский край, г. Пермь, Орджоникидзевский р-н, ул. Токарная, 35) 59:01:3812843:5 (Пермский край, г. Пермь, Орджоникидзевский район, ул. Токарная, 35а) 59:01:3812849:14 (Пермский край, г. Пермь, Орджоникидзевский район, ул. Ольховская, 4)		Размещение объекта электросетевого хозяйства

1	2	3	4
	59:01:3812849:15 (Пермский край, г. Пермь, Орджоникидзевский район, ул. Ольховская, 6) 59:01:3812850:1 (Пермский край, г. Пермь, Орджоникидзевский р-н, ул. Химиков, 26) 59:01:3812850:5 (Пермский край, г. Пермь, Орджоникидзевский район, ул. Ольховская, 24) 59:01:3812850:6 (ЕЗП 59:01:0000000:1245) (Российская Федерация, край Пермский, г.о. Пермский, г Пермь, зу 00/1245) 59:01:3812872:1 (Пермский край, г. Пермь, р-н Орджоникидзевский, ул. Сурикова, 31) 59:01:3812872:9 (Пермский край, г. Пермь, Орджоникидзевский район, ул. Бакинских комиссаров, 32/22) 59:01:3812872:21 (Пермский край, г. Пермь, Орджоникидзевский район, ул. Химиков, 20) 59:01:3812872:22 (Пермский край, г. Пермь, Орджоникидзевский р-н, ул. Химиков, 20а) 59:01:3812873:7 (край Пермский, г. Пермь, р-н Орджоникидзевский, ул. Наймушина, 31) 59:01:3812873:17 (край Пермский, г. Пермь, р-н Орджоникидзевский, ул. Химиков, 16) 59:01:3812874:13 (край Пермский, г. Пермь, р-н Орджоникидзевский, ул. Наймушина, 28а) 59:01:3812874:21 (Пермский край, г. Пермь, Орджоникидзевский район, ул. Химиков) 59:01:3812874:22 (Пермский край, г. Пермь, р-н Орджоникидзевский, ул. Химиков, 8б) 59:01:3812874:139 (Российская Федерация, Пермский край, г.о. Пермский, г Пермь, ул Березовая, з/у 17) 59:01:0000000:659(Российская Федерация, край Пермский, г.о. Пермский, г Пермь, мкр Соцпоселок, зу 1а) 59:01:0000000:82421(Пермский край, г. Пермь, Пермское городское лесничество, Нижне-Курьинское участковое лесничество квартал № 7, 9, 10, 13, Верхне-Курьинское участковое лесничество квартал № 20, 21, 27, 28, 33-38, 41-44, 47) 59:01:0000000:88015(Российская Федерация, край Пермский, г.о. Пермский, г Пермь, зу 00/88015) 59:01:0000000:90862(Пермский край, г.о. Пермский, г. Пермь, мкр.Соцпоселок, 1а, СНТ «Коллективный сад №74», участок №63а) 59:01:0810146:1(Пермский край, город Пермь, Орджоникидзевский район) 59:01:0810146:5(Пермский край, г. Пермь, Орджоникидзевский район, микрорайон Соцпоселок, 25а, на земельном участке расположена ТП-4435) 59:01:0810455:143(Российская Федерация, край Пермский, г.о. Пермский, г Пермь, зу 55/143) 59:01:2210100:1(Российская Федерация, край Пермский, г.о. Пермский, г Пермь, мкр Соцпоселок, зу 12) 59:01:2210100:5(Российская Федерация, край Пермский, г.о. Пермский, г Пермь, мкр Соцпоселок, зу 15) 59:01:2210100:7(Российская Федерация, Пермский край, г.о. Пермский, г Пермь, тер. СНТ Коллективный сад N 74, з/у 25) 59:01:2210100:8(край Пермский, г. Пермь, р-н Орджоникидзевский, м. р-н Соцпоселок, 1а, садоводческое некоммерческое товарищество «Коллективный сад №74», участок №29) 59:01:2210100:9(край Пермский, г. Пермь, р-н Орджоникидзевский, м. р-н Соцпоселок, 1а, садоводческое некоммерческое товарищество «Коллективный сад №74», участок №30) 59:01:2210100:12(Пермский край, г. Пермь, Орджоникидзевский район, м.р-н Соцпоселок, 1а, уч-к 33) 59:01:2210100:14(Пермский край, г. Пермь, Орджоникидзевский район, м. р-н Соцпоселок, 1а, садоводческое некоммерческое товарищество «Коллективный сад №74», участок №39) 59:01:2210101:2(Российская Федерация, край Пермский, г.о. Пермский, г Пермь, мкр Соцпоселок, зу 2) 59:01:2210101:6(Российская Федерация, край Пермский, г.о. Пермский, г Пермь, мкр Соцпоселок, зу 6) 59:01:2210101:16(Пермский край, г. Пермь, Орджоникидзевский район, мкр. Соцпоселок, 24) 59:01:2210101:22(край Пермский, г. Пермь, р-н Орджоникидзевский, м. р-н Соцпоселок, 1а, садоводческое некоммерческое товарищество «Коллективный сад №74», участок №17) 59:01:2210101:28(Российская Федерация, Пермский край, г.о. Пермский, г. Пермь, тер. СНТ Коллективный сад N 74, з/у 54) 59:01:2210101:29(Пермский край, г. Пермь, Орджоникидзевский район, мкр Соцпоселок, 8) 59:01:2210101:32(Пермский край, г. Пермь, Орджоникидзевский район, мкр. Соцпоселок, 1в) 59:01:2210101:40(край Пермский, г. Пермь, р-н Орджоникидзевский, м. р-н Соцпоселок, 1а, садоводческое некоммерческое товарищество «Коллективный сад №74», участок №27) 59:01:2210101:42(Российская Федерация, Пермский край, г.о. Пермский, г. Пермь, тер. СНТ Коллективный сад N 74, з/у 32) 59:01:2210101:43(Пермский край, г. Пермь, Орджоникидзевский район, мкр. Соцпоселок, 15в) 59:01:2210101:45(край Пермский, г. Пермь, р-н Орджоникидзевский, м. р-н Соцпоселок, 1а, садоводческое некоммерческое товарищество «Коллективный сад №74», участок №37) 59:01:2210101:46(край Пермский, г. Пермь, р-н Орджоникидзевский, м. р-н Соцпоселок, 1а, садоводческое некоммерческое товарищество «Коллективный сад №74», участок №40) 59:01:2210101:48(Российская Федерация, край Пермский, г.о. Пермский, г Пермь, мкр Соцпоселок, зу 23)		

1	2	3	4
	59:01:2210101:53(край Пермский, г. Пермь, р-н Орджоникидзевский, м. р-н Соцпоселок, 1а, садоводческое некоммерческое товарищество "Коллективный сад №74", участок №44) 59:01:2210101:54(край Пермский, г. Пермь, р-н Орджоникидзевский, м. р-н Соцпоселок, 1а, садоводческое некоммерческое товарищество "Коллективный сад №74", участок №66а) 59:01:2210101:57(край Пермский, г. Пермь, р-н Орджоникидзевский, м. р-н Соцпоселок, 1а, садоводческое некоммерческое товарищество "Коллективный сад №74", участок №43) 59:01:2210101:65(Пермский край, г. Пермь, Орджоникидзевский р-н, ж/р Гайва, садоводческий кооператив №74, участок №65) 59:01:2210101:148(Пермский край, г. Пермь, Орджоникидзевский район, м. р-н Соцпоселок, 1а, садоводческое некоммерческое товарищество "Коллективный сад №74" участок №6) 59:01:2210101:167(Пермский край, г.о. Пермский, г Пермь, мкр Соцпоселок, д. 20а) 59:01:2210101:172(Пермский край, г. Пермь, Орджоникидзевский р-н, м. р-н Соцпоселок, 1а, садоводческое некоммерческое товарищество "Коллективный сад №74", участок №19) 59:01:2210101:173(Пермский край, г. Пермь, Орджоникидзевский район, мкр. Соцпоселок, 1б) 59:01:2210101:174(Пермский край, г. Пермь, мкр. Соцпоселок, д. 1а, садоводческое некомерческое товарищество "Коллекивный сад № 74", участок № 18) 59:01:2210101:184(Российская Федерация, край Пермский, г.о. Пермский, г Пермь, тер. СНТ Коллективный сад N 74, зу 01/184) 59:01:2210101:185(Российская Федерация, Пермский край, Пермский городской округ, город Пермь, микрорайон Соцпоселок, 18а) 59:01:2210101:309(Российская Федерация, край Пермский, г.о. Пермский, г Пермь, тер. СНТ Коллективный сад N 74, зу 21)		
	59:01:5710002:1(Пермский край, г Пермь, р-н Свердловский, лесные кварталы № 56,57,64,65 Пермского лесничества Пермского лесхоза) 59:01:5710002:7(край Пермский, г. Пермь, район Свердловский, лесные кварталы № 56,57,64,65 Пермского лесничества Пермского лесхоза, СНТ «Мечта», участок 60) 59:01:5710002:19(край Пермский, г. Пермь, район Свердловский, лесные кварталы № 56,57,64,65 Пермского лесничества Пермского лесхоза, СНТ «Мечта», уч.62) 59:01:5710002:45(Российская Федерация, Пермский край, г.о. Пермский, г. Пермь, тер. СНТ Мечта коллектива многодетных семей, уч. № 64) 59:01:5710002:48(край Пермский, г. Пермь, район Свердловский, лесные кварталы № 56,57,64,65 Пермского лесничества Пермского лесхоза, СНТ «Мечта», участок №66а) 59:01:5710002:51(Пермский край, г Пермь, р-н Свердловский, лесные кварталы № 56,57,64,65 Пермского лесничества Пермского лесхоза, СНТ «Мечта», участок №68) 59:01:5710002:75(край Пермский, г. Пермь, район Свердловский, лесные кварталы № 56,57,64,65 Пермского лесничества Пермского лесхоза, СНТ «Мечта», уч.30) 59:01:5710002:85(край Пермский, г. Пермь, район Свердловский, лесные кварталы №56, 57, 64, 65 Пермского лесничества Пермского лесхоза, СНТ «Мечта», участок №46) 59:01:5710002:86(край Пермский, г. Пермь, район Свердловский, лесные кварталы №56, 57, 64, 65 Пермского лесничества Пермского лесхоза, СНТ «Мечта», участок №48) 59:01:5710002:87(край Пермский, г. Пермь, район Свердловский, лесные кварталы №56, 57, 64, 65 Пермского лесничества Пермского лесхоза, СНТ «Мечта», участок №50) 59:01:5710002:88(край Пермский, г. Пермь, район Свердловский, лесные кварталы №56, 57, 64, 65 Пермского лесничества Пермского лесхоза, СНТ «Мечта», участок №52) 59:01:5710002:89(край Пермский, г. Пермь, район Свердловский, лесные кварталы №56, 57, 64, 65 Пермского лесничества Пермского лесхоза, СНТ «Мечта», участок №54) 59:01:5710002:97(Пермский край, г Пермь, р-н Свердловский, лесные кварталы №56, 57, 64, 65 Пермского лесничества Пермского лесхоза, СНТ «Мечта», уч. 45) 59:01:5710002:98(Пермский край, г Пермь, р-н Свердловский, лесные кварталы №56, 57, 64, 65 Пермского лесничества Пермского лесхоза, СНТ «Мечта», уч. 47) 59:01:5710002:102(Пермский край, г. Пермь, Свердловский район, лесные кварталы №56, №57, 64, №65 Пермского лесничества Пермского лесхоза, СНТ «Мечта», уч. 53) 59:01:5710002:145(Российская Федерация, Пермский край, г.о. Пермский, г. Пермь, тер. СНТ Мечта коллектива многодетных семей, уч. № 49) 59:01:5710002:154(Пермский край, г. Пермь, Свердловский р-н, лесные кварталы № 56, 57, 64, 65 Пермского лесничества Пермского лесхоза, СНТ «Мечта», участок 63)		

1	2	3	4
13	59:01:5710002:155(Пермский край, г. Пермь, Свердловский р-н, лесные кварталы № 56, 57, 64, 65 Пермского лесничества Пермского лесхоза, СНТ "Мечта", участок 59) 59:01:5710002:163(Пермский край, г. Пермь, Свердловский р-н, лесные кварталы № 56, 57, 64, 65 Пермского лесничества Пермского лесхоза, СНТ "Мечта", участок 51) 59:01:5710002:180(Пермский край, г. Пермь, Свердловский р-н, лесные кварталы № 56, 57, 64, 65 Пермского лесничества Пермского лесхоза, СНТ "Мечта", участок 61) 59:01:5710002:181(Пермский край, г. Пермь, Свердловский р-н, лесные кварталы № 56, 57, 64, 65 Пермского лесничества Пермского лесхоза, СНТ "Мечта", участок 55) 59:01:5710002:182(Пермский край, г. Пермь, Свердловский р-н, лесные кварталы № 56, 57, 64, 65 Пермского лесничества Пермского лесхоза, СНТ "Мечта", участок 56) 59:01:5710002:194(Пермский край, г. Пермь, Свердловский р-н, лесные кварталы № 56, 57, 64, 65 Пермского лесничества Пермского лесхоза, СНТ "Мечта", участок 41) 59:01:5710002:195(Пермский край, г. Пермь, Свердловский р-н, лесные кварталы № 56, 57, 64, 65 Пермского лесничества Пермского лесхоза, СНТ "Мечта", участок 58) 59:01:5710002:244(Российская Федерация, край Пермский, г.о. Пермский, г Пермь, тер. СНТ Мечта коллектива многодетных семей, зу 02/244) 59:01:5710002:269(Пермский край, г. Пермь, Свердловский район, садоводческое некоммерческое товарищество "Мечта" коллектива многодетных семей, участок № 57) 59:01:5710002:271(Пермский край, г. Пермь, Свердловский район, садоводческое некоммерческое товарищество "Мечта" коллектива многодетных семей, участок № 43) 59:01:5710002:272(Пермский край, г. Пермь, Свердловский район, садоводческое некоммерческое товарищество "Мечта" коллектива многодетных семей, участок № 41а) 59:01:5710002:273(Пермский край, г. Пермь, Свердловский район, садоводческое некоммерческое товарищество "Мечта" коллектива многодетных семей, участок № 39а) 59:01:5710002:274(Пермский край, г. Пермь, Свердловский район, садоводческое некоммерческое товарищество "Мечта" коллектива многодетных семей, участок № 39) 59:01:5710002:275(Пермский край, г. Пермь, Свердловский район, садоводческое некоммерческое товарищество "Мечта" коллектива многодетных семей, участок № 37) 59:01:5710002:276(Российская Федерация, Пермский край, г.о. Пермский, г. Пермь, тер. СНТ Мечта коллектива многодетных семей, з/у 35) 59:01:5710002:277(Российская Федерация, Пермский край, г.о. Пермский, г. Пермь, тер. СНТ Мечта коллектива многодетных семей, з/у 33) 59:01:5710002:278(Пермский край, г. Пермь, Свердловский район, садоводческое некоммерческое товарищество "Мечта" коллектива многодетных семей, участок № 31) 59:01:5710002:279(Пермский край, г. Пермь, Свердловский район, садоводческое некоммерческое товарищество "Мечта" коллектива многодетных семей, участок № 29)		Размещение объекта электросетевого хозяйства
	59:01:0000000:82027(Пермский край, г. Пермь, Орджоникидзевский район, в м/р Гайва по ул. Мезенская) 59:01:0000000:82414(Пермский край, г. Пермь, Орджоникидзевский р-н, на земельном участке расположены опоры ВЛ 6 кВ Фидер 13) 59:01:0000000:88026(Пермский край, Орджоникидзевский р-н, Пермское городское лесничество, Верхне-Курьинское участковое лесничество, кварталы №№ 8(части выделов 7,17,18), 13(части выделов 4, 6,7,17), 17(части выделов 10,11), 18(части выделов 11,12,19,21,25), 22(части выделов 4,19), 23(части выделов 6,16,17,18,24), 29(часть выдела 15), 30(часть выдела 9)) 59:01:0000000:91610(Пермский край, г. Пермь, р-н Орджоникидзевский, ул. Кабельщиков) 59:01:0000000:91616(Пермский край, г. Пермь, Орджоникидзевский р-н) 59:01:0000000:91617(Пермский край, г. Пермь, р-н Орджоникидзевский, ул. Кабельщиков) 59:01:0000000:91618(Пермский край, г. Пермь, р-н Орджоникидзевский, пересечение ул. 1-й Мезенской и ул. Кабельщиков) 59:01:0000000:91622(Пермский край, г. Пермь, Орджоникидзевский район, ул. Кабельщиков) 59:01:0000000:91623(Пермский край, г. Пермь, Орджоникидзевский р-н) 59:01:0000000:91625(Пермский край, г.о. Пермский, г. Пермь, Орджоникидзевский район, ул. Кабельщиков) 59:01:0000000:91651(Российская Федерация, Пермский край, г.о. Пермский, г Пермь, ул 5-я Мезенская, з/у 31а) 59:01:2910216:2(Пермский край, г. Пермь, Орджоникидзевский р-н, пер. 1-й Звонкий, 26) 59:01:2910216:8(Пермский край, г. Пермь, Орджоникидзевский район, пер. 1-й Звонкий, 20) 59:01:2910216:26(Пермский край, г. Пермь, р-н Орджоникидзевский, пер. 1-й Звонкий, 26)		

1	2	3	4
14	59:01:2910354:204(Пермский край, г. Пермь, Орджоникидзевский район, микрорайон Химики, 73, СНТ №33 , участок 29) 59:01:2910354:227(Пермский край, г. Пермь, Орджоникидзевский район, микрорайон Химики, 73, СНТ №33 , участок 52) 59:01:2910354:263(Пермский край, г. Пермь, Орджоникидзевский район, микрорайон Химики, 73, СНТ №33 , участок 27) 59:01:2912538:3(Пермский край, г. Пермь, р-н Орджоникидзевский, пер. 3-й Гайвинский, 11) 59:01:2912538:4(Пермский край, г. Пермь, Орджоникидзевский р-н, 3-й Гайвинский пер, 5/11) 59:01:2912538:6(край Пермский, г. Пермь, р-н Орджоникидзевский, пер. 3-й Гайвинский, 9) 59:01:2912538:11(Пермский край, г. Пермь, Орджоникидзевский р-н, пер. 3-й Гайвинский, 13) 59:01:2912538:148(Российская Федерация, Пермский край, Пермский городской округ, г. Пермь, пер. 3-й Гайвинский) 59:01:2912608:14(Пермский край, г. Пермь, Орджоникидзевский район, ул. Кабельщиков, 21а) 59:01:2912608:343(Пермский край, г. Пермь, Орджоникидзевский район, на земельном участке расположена опора ВЛ 6 кВ Фидер 13) 59:01:2912609:2(Пермский край, г. Пермь, Орджоникидзевский район, ул. Мезенская, д. 4) 59:01:2912609:3(Пермский край, г. Пермь, Орджоникидзевский район, ул. Мезенская, 6) 59:01:2912609:6(Пермский край, г. Пермь, р-н Орджоникидзевский, ул. Мезенская, 14) 59:01:2912609:17(край Пермский, г. Пермь, р-н Орджоникидзевский, ул. Мезенская, 12) 59:01:2912610:2(Пермский край, г Пермь, р-н Орджоникидзевский, ул Севанская, 17) 59:01:2912612:12(Пермский край, г. Пермь, Орджоникидзевский район, ул. Ухтинская, 17) 59:01:2912612:25(Пермский край, г. Пермь, Орджоникидзевский район, ул. 2-я Ухтинская, 17) 59:01:2912623:10(Пермский край, г Пермь, р-н Орджоникидзевский, ул Кабельщиков, 16) 59:01:2912624:9(край Пермский, г. Пермь, р-н Орджоникидзевский, ул. Медведева, 40) 59:01:2912624:19(Пермский край, г. Пермь, р-н Орджоникидзевский, ул. Мезенская 3-я, 2) 59:01:2912638:5(Пермский край, г. Пермь, Орджоникидзевский р-он, ул. Мезенская, 2) 59:01:2912638:46(Пермский край, г. Пермь, Орджоникидзевский район, ул. 3-я Мезенская, участок № 1) 59:01:2912639:53(Пермский край, г. Пермь, Орджоникидзевский район, пер. 1-й Звонкий, 27) 59:01:2912639:62(Пермский край, г. Пермь, Орджоникидзевский район, на земельном участке расположены опоры ВЛ 6 кВ Фидер 13) 59:01:2912642:12(Пермский край, г. Пермь, Орджоникидзевский район, ул. Мезенская 5-я, пересечение со 2-м Звонким переулком) 59:01:2912642:23(Пермский край, г. Пермь, Орджоникидзевский район, на земельном участке расположена опора ВЛ 6 кВ Фидер 13) 59:01:0000000:82410(Пермский край, г. Пермь, Орджоникидзевский район, на земельном участке расположены опоры ВЛ 6 кВ Фидер 13) 59:01:0000000:88087(Российская Федерация, край Пермский, г.о. Пермский, г Пермь, зу 00/88087) 59:01:0000000:90152(Российская Федерация, край Пермский, г.о. Пермский, г Пермь, зу 00/90152) 59:01:0000000:94383(Пермский край, г Пермь, Пермский городской округ, Пермское городское лесничество, Верхне-Курьинское участковое лесничество, квартал 22 (части выделов 9, 16, 23, 27)) 59:01:2910354:200(Пермский край, г. Пермь, Орджоникидзевский район, микрорайон Химики, 73) 59:01:2910354:201(Пермский край, г. Пермь, Орджоникидзевский район, микрорайон Химики, 73, СНТ №33 , участок 26) 59:01:2910354:202(Пермский край, г. Пермь, Орджоникидзевский район, микрорайон Химики, 73, СНТ №33 , участок 22) 59:01:2910354:203(Пермский край, г. Пермь, Орджоникидзевский район, микрорайон Химики, 73, СНТ №33 , участок 28) 59:01:2910354:205(Пермский край, г. Пермь, Орджоникидзевский район, микрорайон Химики, 73, СНТ №33 , участок 30) 59:01:2910354:206(Пермский край, г. Пермь, Орджоникидзевский район, микрорайон Химики, 73, СНТ №33 , участок 31) 59:01:2910354:228(Пермский край, г. Пермь, Орджоникидзевский р-н, м. р-н Химики, 73, уч. 53) 59:01:2910354:247(Российская Федерация, Пермский край, г.о. Пермский, г. Пермь, тер. ТСН СНТ № 33, з/у 1) 59:01:2910354:248(Пермский край, г. Пермь, Орджоникидзевский район, микрорайон Химики, 73, СНТ №33 , участок 2) 59:01:2910354:249(Пермский край, г. Пермь, Орджоникидзевский район, микрорайон Химики, 73, СНТ №33 , участок 3) 59:01:2910354:250(Пермский край, г. Пермь, Орджоникидзевский район, микрорайон Химики, 73, СНТ №33 , участок 4) 59:01:2910354:251(Пермский край, г. Пермь, Орджоникидзевский район, микрорайон Химики, 73, СНТ №33 , участок 5) 59:01:2910354:252(Пермский край, г. Пермь, Орджоникидзевский район, микрорайон Химики, 73, СНТ №33 , участок 6) 59:01:2910354:253(Пермский край, г. Пермь, Орджоникидзевский район, микрорайон Химики, 73, СНТ №33 , участок 7) 59:01:2910354:255(Пермский край, г. Пермь, Орджоникидзевский район, микрорайон Химики, 73, СНТ №33 , участок 13) 59:01:2910354:256(Пермский край, г. Пермь, Орджоникидзевский район, микрорайон Химики, 73, СНТ №33 , участок 14) 59:01:2910354:257(Пермский край, г. Пермь, Орджоникидзевский район, микрорайон Химики, 73, СНТ №33 , участок 15) 59:01:2910354:258(Пермский край, г. Пермь, Орджоникидзевский район, микрорайон Химики, 73, СНТ №33 , участок 16)		Размещение объекта электросетевого хозяйства

1	2	3	4
	59:01:2910354:259(Пермский край, г. Пермь, Орджоникидзевский район, микрорайон Химики, 73, СНТ №33 , участок 17) 59:01:2910354:261(Пермский край, г. Пермь, Орджоникидзевский район, микрорайон Химики, 73, СНТ №33 , участок 20) 59:01:2910354:262(Пермский край, г. Пермь, Орджоникидзевский район, микрорайон Химики, 73, СНТ №33 , участок 21) 59:01:2910354:276(Пермский край, г. Пермь, п. Химики, СНТ №33, участок 25) 59:01:2910354:278(Пермский край, г. Пермь, п. Химики, СНТ №33, участок 10) 59:01:2910354:279(Пермский край, г. Пермь, п. Химики, СНТ №33, участок 24) 59:01:2910354:281(Пермский край, г. Пермь, п. Химики, СНТ №33, участок 11) 59:01:2910354:282(Пермский край, г. Пермь, п. Химики, СНТ №33, участок 12) 59:01:2910354:283(Пермский край, г. Пермь, п. Химики, СНТ №33, участок 23) 59:01:2910354:413(Пермский край, г.о. Пермский, г. Пермь, тер. ТСН СНТ № 33, участок 19, СНТ № 33 тер. ТСН) 59:01:2910354:414(Пермский край, г.о. Пермский, г. Пермь, тер. ТСН СНТ № 33, участок 18, СНТ № 33 тер. ТСН) 59:01:2910359:10(Пермский край, г Пермь, р-н Орджоникидзевский, мкр Химики, 87) 59:01:2910359:32(Пермский край, г. Пермь, р-н Орджоникидзевский, м.р-н Химики, 83, уч. 33) 59:01:2910359:33(Пермский край, г. Пермь, р-н Орджоникидзевский, м.р-н Химики, 83, уч.36) 59:01:2910359:39(Пермский край, г. Пермь, р-н Орджоникидзевский, м.р-н Химики, 83, уч.35) 59:01:2910359:54(Пермский край, г. Пермь, р-н Орджоникидзевский, м.р-н Химики, 83, уч.34) 59:01:2910367:2(Пермский край, г. Пермь, Орджоникидзевский район) 59:01:2910407:3(Пермский край, г. Пермь, р-н Орджоникидзевский, ул. Усадебная) 59:01:0000000:44955(Пермский край, г. Пермь, Орджоникидзевский район, микрорайон Плотинка,15а, СНТ №63 «Плотинка», участок №100) 59:01:0000000:82421(Пермский край, г. Пермь, Пермское городское лесничество, Нижне-Курьинское участковое лесничество квартал № 7, 9, 10, 13, Верхне-Курьинское участковое лесничество квартал № 20, 21, 27, 28, 33-38, 41-44, 47) 59:01:0000000:82813(Пермский край, г. Пермь, Орджоникидзевский район, на земельном участке расположены опоры ВЛ 6кВ Фидер 13) 59:01:0000000:89682(Пермский край, г.о. Пермский,Пермское городское лесничество, Верхне-Курьинское участковое лесничество, кварталы № 1 (выдел(ы) 1-18) 59:01:2910216:14(Российская Федерация, Пермский край, г.о. Пермский, г. Пермь, пер. 1-й Звонкий, з/у 14) 59:01:2910359:6(Пермский край, г. Пермь, р-н Орджоникидзевский, мкр. Плотинка) 59:01:2910359:22(Пермский край, г. Пермь, Орджоникидзевский район, в кв. 137, 147 Гайвинского лесничества Закамского лесхоза, Садоводческое товарищество №64, участок №5) 59:01:2910359:23(Пермский край, г. Пермь, р-н Орджоникидзевский, м.р-н Химики, 83, уч.12) 59:01:2910359:24(Пермский край, г. Пермь, Орджоникидзевский р-н, мкр. Химики, 83, уч. 3) 59:01:2910359:25(Пермский край, г. Пермь, Орджоникидзевский район, в кв. 137, 147 Гайвинского лесничества Закамского лесхоза, Садоводческое товарищество №64, участок №13) 59:01:2910359:26(Пермский край, г. Пермь, Орджоникидзевский район, в кв. 137, 147 Гайвинского лесничества Закамского лесхоза, Садоводческое товарищество №64, участок №14) 59:01:2910359:28(Пермский край, г. Пермь, Орджоникидзевский район, в кв. 137, 147 Гайвинского лесничества Закамского лесхоза, Садоводческое товарищество №64, участок №39) 59:01:2910359:29(Пермский край, г. Пермь, Орджоникидзевский район, мкр Химики, 83, уч.2) 59:01:2910359:30(Пермский край, г. Пермь, р-н Орджоникидзевский, м.р-н Химики, 83, уч.7) 59:01:2910359:34(Пермский край, г. Пермь, Орджоникидзевский район, в кв. 137, 147 Гайвинского лесничества Закамского лесхоза, Садоводческое товарищество №64, участок №38) 59:01:2910359:35(Пермский край, г. Пермь, Орджоникидзевский район, в кв. 137, 147 Гайвинского лесничества Закамского лесхоза, Садоводческое товарищество №64, участок №41) 59:01:2910359:40(Пермский край, г. Пермь, Орджоникидзевский район, в кв. 137, 147 Гайвинского лесничества Закамского лесхоза, Садоводческое товарищество №64, участок №10) 59:01:2910359:43(Пермский край, г. Пермь, р-н Орджоникидзевский, м.р-н Химики, 83, уч.8) 59:01:2910359:47(Пермский край, г. Пермь, Орджоникидзевский район, в кв. 137, 147 Гайвинского лесничества Закамского лесхоза, Садоводческое товарищество №64, участок №6) 59:01:2910359:48(Пермский край, г. Пермь, р-н Орджоникидзевский, м.р-н Химики, 83, уч.11) 59:01:2910359:49(Пермский край, г. Пермь, р-н Орджоникидзевский, мкр. Химики, 83 уч.16)		

1	2	3	4
	59:01:2910359:50(Российская федерация, край Пермский, г.о. Пермский, г Пермь, тер. Садовое товарищество № 64, зу 17) 59:01:2910359:56(Российская федерация, край Пермский, г.о. Пермский, г Пермь, тер. Садовое товарищество № 64, зу 15) 59:01:2910359:61(Пермский край, г. Пермь, Орджоникидзевский район, в кв. 137, 147 Гайвинского лесничества Закамского лесхоза, Садоводческое товарищество №64, участок №37) 59:01:2910359:62(Пермский край, г. Пермь, р-н Орджоникидзевский, м.р-н Химики, 83 уч. 40) 59:01:2910359:63(Пермский край, г. Пермь, Орджоникидзевский район, в кв. 137, 147 Гайвинского лесничества Закамского лесхоза, Садоводческое товарищество №64, участок №9) 59:01:2910407:11(Пермский край, г. Пермь, Орджоникидзевский р-н, на земельном участке расположена опора ВЛ 6кВ Фидер 13) 59:01:2912639:4(Пермский край, г. Пермь, р-н Орджоникидзевский, пер. 1-й Звонкий, 19) 59:01:2912639:6(Пермский край, г. Пермь, Орджоникидзевский район, пер. 1-й Звонкий, 23) 59:01:2912639:11(Пермский край, г. Пермь, р-н Орджоникидзевский, пер. Звонкий 1-й, 17а) 59:01:2912639:14(Пермский край, г. Пермь, Орджоникидзевский край, пер. 1-й Звонкий, 21) 59:01:2912639:22(Пермский край, г Пермь, р-н Орджоникидзевский, пер Звонкий 1-й, 19) 59:01:2912639:63(Пермский край, г. Пермь, Орджоникидзевский район, 1-й Звонкий переулок, 25) 59:01:2912641:4(край Пермский, г. Пермь) 59:01:3110309:5(Российская Федерация, Пермский край, г.о. Пермский, г. Пермь, мкр. Химики, з/у 96) 59:01:3110309:8(Российская Федерация, край Пермский, г.о. Пермский, г Пермь, мкр Химики, зу 09/8) 59:01:3110309:9(Российская федерация, край Пермский, г.о. Пермский, г Пермь, зу 09/9) 59:01:3110309:10(Пермский край, г. Пермь, Орджоникидзевский р-н, на земельном участке расположены опоры ВЛ 6 кВ Фидер 13) 59:01:3110309:121(Российская федерация, край Пермский, г.о. Пермский, г Пермь, зу 09/121) 59:01:3110374:1(Пермский край, г. Пермь, Орджоникидзевский район, с южной стороны поселка Химики) 59:01:0000000:659(Российская Федерация, край Пермский, г.о. Пермский, г Пермь, мкр Соцпоселок, зу 1а) 59:01:0000000:783(Российская федерация, край Пермский, г.о. Пермский, г Пермь, мкр Верхнемостовая, зу 00/783) 59:01:0000000:78856(Российская Федерация, край Пермский, г.о. Пермский, г Пермь, мкр Нижнемостовая, зу 57) 59:01:0000000:82408(Пермский край, г. Пермь, Орджоникидзевский район, на земельном участке расположены опоры ВЛ 6 кВ Фидер 13) 59:01:0000000:88017(Пермский край, г. Пермь, Орджоникидзевский р-н, ул. Нижнемостовая, под существующими опорами ВЛ 0,4КВ ТП-4459) 59:01:0000000:93468(Пермский край, г. Пермь, Орджоникидзевский район, СНТ «сад №112») 59:01:0810453:4(Пермский край, г. Пермь, Орджоникидзевский район, на земельном участке расположена опора ВЛ 6 кВ Фидер 13) 59:01:2210101:51(край Пермский, г. Пермь, р-н Орджоникидзевский, м. р-н Соцпоселок, 1а, садоводческое некоммерческое товарищество «Коллективный сад №74», участок №49) 59:01:2210101:52(край Пермский, г. Пермь, р-н Орджоникидзевский, м. р-н Соцпоселок, 1а, садоводческое некоммерческое товарищество «Коллективный сад №74», участок №47) 59:01:2210101:55(край Пермский, г. Пермь, р-н Орджоникидзевский, м. р-н Соцпоселок, 1а, садоводческое некоммерческое товарищество «Коллективный сад №74», участок №66б) 59:01:2210101:56(край Пермский, г. Пермь, р-н Орджоникидзевский, м. р-н Соцпоселок, 1а, садоводческое некоммерческое товарищество «Коллективный сад №74», участок №66в) 59:01:2210101:165(Пермский край, г. Пермь, Орджоникидзевский район, м/р-н Соцпоселок, 1а, садоводческое некоммерческое товарищество «Коллективный сад №74», участок №48) 59:01:2210101:177(Пермский край, г. Пермь, Орджоникидзевский район, на земельном участке расположена опора ВЛ 6 кВ Фидер 13) 59:01:2310086:5(край Пермский, г. Пермь, р-н Орджоникидзевский, ул. Нижнемостовая, 39) 59:01:2310086:7(край Пермский, г. Пермь, р-н Орджоникидзевский, ул. Нижне-Мостовая, 45) 59:01:2310086:9(край Пермский, г. Пермь, р-н Орджоникидзевский, ул. Нижнемостовая, 49) 59:01:2310086:35(Российская Федерация, край Пермский, г.о. Пермский, г Пермь, мкр Нижнемостовая, зу 41а) 59:01:2310086:36(Российская Федерация, край Пермский, г.о. Пермский, г Пермь, мкр Нижнемостовая, зу 41) 59:01:2310086:38(Российская федерация, край Пермский, г.о. Пермский, г Пермь, мкр Нижнемостовая, зу 42аа) 59:01:2310087:10(Российская Федерация, Пермский край, городской округ Пермский, город Пермь, микрорайон Нижнемостовая, земельный участок 32) 59:01:2310087:12(Российская Федерация, край Пермский, г.о. Пермский, г Пермь, мкр Нижнемостовая, зу 24) 59:01:2310087:27(край Пермский, г. Пермь, р-н Орджоникидзевский, ул. Нижнемостовая, 34а)		

1	2	3	4
	59:01:2310087:43(Российская федерация, край Пермский, г.о. Пермский, г Пермь, мкр Нижнемостовая, зу 28) 59:01:2310087:45(Пермский край, г. Пермь, Орджоникидзевский район, ул. Нижнемостовая) 59:01:2310087:46(Пермский край, г. Пермь, Орджоникидзевский район, ул. Нижнемостовая) 59:01:2310087:51(Пермский край, г. Пермь, р-н Орджоникидзевский, ул. Нижнемостовая) 59:01:2310087:58(Российская Федерация, Пермский край, г.о. Пермский, г Пермь, мкр Нижнемостовая, з/у 38) 59:01:2310087:61(Пермский край, г. Пермь, ул. Нижнемостовая) 59:01:2310087:192(Пермский край, г. Пермь, р-н Орджоникидзевский, Нижнемостовая в СНТ "Коллективный сад №112") 59:01:2310087:195(Пермский край, г.о. Пермский, г. Пермь, Орджоникидзевский район, Нижнемостовая в СНТ "Коллективный сад №112") 59:01:2410003:4(Пермский край, город Пермь, Орджоникидзевский район, микрорайон Верхнемостовая, 10а, СНТ "Коллективный сад №65 "Мостовлянка", участок 4) 59:01:2410003:6(Пермский край, город Пермь, Орджоникидзевский район, микрорайон Верхнемостовая, 10а, СНТ "Коллективный сад №65 "Мостовлянка", участок 10) 59:01:2410003:17(Пермский край, г. Пермь, Орджоникидзевский район, ПО "Камкабель"в кв. №101 Гайвинского лесничества Закамского лесхоза-СНТ "Коллективный сад № 65 "Мостовлянка" участок № 9) 59:01:2410003:18(Пермский край, г. Пермь, Орджоникидзевский район, ПО "Камкабель" в кв. № 101 Гайвинского лесничества Закамского лесхоза СНТ "Коллективный сад № 65 "Мостовлянка" участок № 6) 59:01:2410003:19(Пермский край, г. Пермь, Орджоникидзевский район, ПО "Камкабель"в кв. №101 Гайвинского лесничества Закамского лесхоза-СНТ "Коллективный сад № 65 "Мостовлянка" участок № 8) 59:01:2410003:20(Пермский край, г. Пермь, Орджоникидзевский р-н, ПО "Камкабель" в кв. №101 Гайвинского лесничества Закамского лесхоза, СНТ "Коллективный сад № 65 "Мостовлянка", участок №7) 59:01:2410003:21(Пермский край, г. Пермь, Орджоникидзевский район, ПО "Камкабель" в кв. №101 Гайвинского лесничества Закамского лесхоза, СНТ "Коллективный сад № 65 "Мостовлянка", участок №7) 59:01:2410003:25(Пермский край, г. Пермь, Орджоникидзевский район, СНТ "Коллективный сад № 65" Мостовлянка", садовый участок № 1-5) 59:01:2410085:4(Пермский край, г. Пермь, р-н Орджоникидзевский, мкр. Верхнемостовая, 3в) 59:01:2910359:55(Пермский край, г. Пермь, Орджоникидзевский район, в кв. 137, 147 Гайвинского лесничества Закамского лесхоза, Садоводческое товарищество №64, участок №4) 59:01:0000000:75133(Российская Федерация, край Пермский, г.о. Пермский, г Пермь, мкр Химики, зу 00/75133) 59:01:0000000:82413(Пермский край, г. Пермь, Орджоникидзевский район, на земельном участке расположены опоры ВЛ 6 кВ Фидер 13) 59:01:0000000:88489(Российская федерация, край Пермский, г.о. Пермский, г Пермь, зу 00/88489) 59:01:0000000:91008(Российская Федерация, Пермский край, г.о. Пермский, г Пермь, мкр Химики, з/у 30) 59:01:0000000:93461(Пермский край, Пермский г.о., г Пермь, мкр Нижнемостовая) 59:01:0810455:3(Пермский край, г. Пермь, Орджоникидзевский район, западнее мкр. Химики) 59:01:0810455:160(Пермский край, г Пермь, Пермский городской округ, Пермское городское лесничество, Верхне-Курьинское участковое лесничество, кварталы 28, 29, часть 18, часть 16, часть 27, часть 25, часть 19, часть 12) 59:01:2310086:12(Пермский край, г. Пермь, Орджоникидзевский р-н, ул. Нижне-Мостовая, коллективный сад № 62 при АО "Уралгидросталь", участок № 86) 59:01:2310087:188(Российская Федерация, Пермский край, г.о. Пермский, г. Пермь, мкр. Нижнемостовая, з/у 26) 59:01:2310087:189(Российская Федерация, Пермский край, г.о. Пермский, г. Пермь, мкр. Нижнемостовая, з/у 28б) 59:01:2310087:190(Российская Федерация, Пермский край, г.о. Пермский, г. Пермь, мкр. Нижнемостовая, з/у 30) 59:01:2310088:16(Российская Федерация, край Пермский, г.о. Пермский, г Пермь, мкр Нижнемостовая, зу 31) 59:01:2310088:17(Пермский край, г. Пермь, ул. Нижнемостовая, 31а) 59:01:2310089:1(Российская Федерация, край Пермский, г.о. Пермский, г Пермь, мкр Нижнемостовая, зу 20) 59:01:2310089:2(Российская Федерация, край Пермский, г.о. Пермский, г Пермь, мкр Нижнемостовая, зу 20а) 59:01:2310229:1(614000, Пермский край, г. Пермь, Орджоникидзевский р-н, СДТ Кол. сад 42 Н-Мостовая (Ордж), уч. 1) 59:01:2310229:2(614000, Пермский край, г. Пермь, Орджоникидзевский р-н, СДТ Кол. сад 42 Н-Мостовая (Ордж), уч. 2) 59:01:2310229:3(Российская Федерация, край Пермский, г.о. Пермский, г Пермь, мкр Нижнемостовая, зу 35а/3) 59:01:2310378:38(край Пермский, г. Пермь, р-н Орджоникидзевский, м.р-н Нижнемостовая, 25б, участок № 68) 59:01:2310378:70(край Пермский, г. Пермь, р-н Орджоникидзевский, м.р-н Нижнемостовая, 25б, садоводческое некоммерческое товарищество "Коллективный сад № 62", садовый участок № 83)		

1	2	3	4
	59:01:2810094:35(Российская федерация, край Пермский, г.о. Пермский, г Пермь, мкр Химики, зу 41д) 59:01:2810094:60(Пермский край, г. Пермь, Орджоникидзевский район, сад СНТ «Сад Химики №80», участок № 89а) 59:01:2810094:190(Пермский край, г. Пермь, микрорайон Химики) 59:01:2810095:4(Российская Федерация, край Пермский, г.о. Пермский, г Пермь, мкр Химики, зу 32) 59:01:2810095:41(Пермский край, г. Пермь, Орджоникидзевский район, сад СНТ «Сад Химики №80», участок № 30б) 59:01:0000000:48073(Российская федерация, край Пермский, г.о. Пермский, г Пермь, зу 00/48073)		
15	59:01:0000000:82027(Пермский край, г. Пермь, Орджоникидзевский район, в м/р Гайва по ул. Мезенская) 59:01:0000000:82414(Пермский край, г. Пермь, Орджоникидзевский р-н, на земельном участке расположены опоры ВЛ 6 кВ Фидер 13) 59:01:0000000:88026(Пермский край, Орджоникидзевский р-н, Пермское городское лесничество, Верхне-Курьинское участковое лесничество, кварталы №№ 8(части выделов 7,17,18), 13(части выделов 4, 6,7,17), 17(части выделов 10,11), 18(части выделов 11,12,19,21,25), 22(части выделов 4,19), 23(части выделов 6,16,17,18,24), 29(часть выдела 15), 30(часть выдела 9)) 59:01:0000000:91610(Пермский край, г. Пермь, р-н Орджоникидзевский, ул. Кабельщиков) 59:01:0000000:91616(Пермский край, г. Пермь, Орджоникидзевский р-н) 59:01:0000000:91617(Пермский край, г. Пермь, р-н Орджоникидзевский, ул. Кабельщиков) 59:01:0000000:91618(Пермский край, г. Пермь, р-н Орджоникидзевский, пересечение ул. 1-й Мезенской и ул. Кабельщиков) 59:01:0000000:91622(Пермский край, г. Пермь, Орджоникидзевский район, ул. Кабельщиков) 59:01:0000000:91623(Пермский край, г. Пермь, Орджоникидзевский р-н) 59:01:0000000:91625(Пермский край, г.о. Пермский, г. Пермь, Орджоникидзевский район, ул. Кабельщиков) 59:01:0000000:91651(Российская Федерация, Пермский край, г.о. Пермский, г Пермь, ул 5-я Мезенская, з/у 31а) 59:01:2910216:2(Пермский край, г. Пермь, Орджоникидзевский р-н, пер. 1-й Звонкий, 26) 59:01:2910216:8(Пермский край, г. Пермь, Орджоникидзевский район, пер. 1-й Звонкий, 20) 59:01:2910216:26(Пермский край, г. Пермь, р-н Орджоникидзевский, пер. 1-й Звонкий, 26) 59:01:2910354:204(Пермский край, г. Пермь, Орджоникидзевский район, микрорайон Химики, 73, СНТ №33 , участок 29) 59:01:2910354:227(Пермский край, г. Пермь, Орджоникидзевский район, микрорайон Химики, 73, СНТ №33 , участок 52) 59:01:2910354:263(Пермский край, г. Пермь, Орджоникидзевский район, микрорайон Химики, 73, СНТ №33 , участок 27) 59:01:2912538:3(Пермский край, г. Пермь, р-н Орджоникидзевский, пер. 3-й Гайвинский, 11) 59:01:2912538:4(Пермский край, г. Пермь, Орджоникидзевский р-н, 3-й Гайвинский пер, 5/11) 59:01:2912538:6(край Пермский, г. Пермь, р-н Орджоникидзевский, пер. 3-й Гайвинский, 9) 59:01:2912538:11(Пермский край, г. Пермь, Орджоникидзевский р-н, пер. 3-й Гайвинский, 13) 59:01:2912538:148(Российская Федерация, Пермский край, Пермский городской округ, г. Пермь, пер. 3-й Гайвинский) 59:01:2912608:14(Пермский край, г. Пермь, Орджоникидзевский район, ул. Кабельщиков, 21а) 59:01:2912608:343(Пермский край, г. Пермь, Орджоникидзевский район, на земельном участке расположена опора ВЛ 6 кВ Фидер 13) 59:01:2912609:2(Пермский край, г. Пермь, Орджоникидзевский район, ул. Мезенская, д. 4) 59:01:2912609:3(Пермский край, г. Пермь, Орджоникидзевский район, ул. Мезенская, 6) 59:01:2912609:6(Пермский край, г. Пермь, р-н Орджоникидзевский, ул. Мезенская, 14) 59:01:2912609:17(край Пермский, г. Пермь, р-н Орджоникидзевский, ул. Мезенская, 12) 59:01:2912610:2(Пермский край, г Пермь, р-н Орджоникидзевский, ул Севанская, 17) 59:01:2912612:12(Пермский край, г. Пермь, Орджоникидзевский район, ул. Ухтинская, 17) 59:01:2912612:25(Пермский край, г. Пермь, Орджоникидзевский район, ул. 2-я Ухтинская, 17) 59:01:2912623:10(Пермский край, г Пермь, р-н Орджоникидзевский, ул Кабельщиков, 16) 59:01:2912624:9(край Пермский, г. Пермь, р-н Орджоникидзевский, ул. Медведева, 40) 59:01:2912624:19(Пермский край, г. Пермь, р-н Орджоникидзевский, ул. Мезенская 3-я, 2) 59:01:2912638:5(Пермский край, г. Пермь, Орджоникидзевский р-он, ул. Мезенская, 2) 59:01:2912638:46(Пермский край, г. Пермь, Орджоникидзевский район, ул. 3-я Мезенская, участок № 1) 59:01:2912639:53(Пермский край, г. Пермь, Орджоникидзевский район, пер. 1-й Звонкий, 27) 59:01:2912639:62(Пермский край, г. Пермь, Орджоникидзевский район, на земельном участке расположены опоры ВЛ 6 кВ Фидер 13) 59:01:2912642:12(Пермский край, г. Пермь, Орджоникидзевский район, ул. Мезенская 5-я, пересечение со 2-м Звонким переулком) 59:01:2912642:23(Пермский край, г. Пермь, Орджоникидзевский район, на земельном участке расположена опора ВЛ 6 кВ Фидер 13) 59:01:0000000:82410(Пермский край, г. Пермь, Орджоникидзевский район, на земельном участке расположены опоры ВЛ 6 кВ Фидер 13)		Размещение объекта электросетевого хозяйства

1	2	3	4
	59:01:0000000:88087(Российская Федерация, край Пермский, г.о. Пермский, г Пермь, зу 00/88087) 59:01:0000000:90152(Российская Федерация, край Пермский, г.о. Пермский, г Пермь, зу 00/90152) 59:01:0000000:94383(Пермский край, г Пермь, Пермский городской округ, Пермское городское лесничество, Верхне-Курьинское участковое лесничество, квартал 22 (части выделов 9, 16, 23, 27)) 59:01:2910354:200(Пермский край, г. Пермь, Орджоникидзевский район, микрорайон Химики, 73) 59:01:2910354:201(Пермский край, г. Пермь, Орджоникидзевский район, микрорайон Химики, 73, СНТ №33 , участок 26) 59:01:2910354:202(Пермский край, г. Пермь, Орджоникидзевский район, микрорайон Химики, 73, СНТ №33 , участок 22) 59:01:2910354:203(Пермский край, г. Пермь, Орджоникидзевский район, микрорайон Химики, 73, СНТ №33 , участок 28) 59:01:2910354:205(Пермский край, г. Пермь, Орджоникидзевский район, микрорайон Химики, 73, СНТ №33 , участок 30) 59:01:2910354:206(Пермский край, г. Пермь, Орджоникидзевский район, микрорайон Химики, 73, СНТ №33 , участок 31) 59:01:2910354:228(Пермский край, г. Пермь, Орджоникидзевский р-н, м. р-н Химики, 73, уч. 53) 59:01:2910354:247(Российская Федерация, Пермский край, г.о. Пермский, г. Пермь, тер. ТСН СНТ № 33, з/у 1) 59:01:2910354:248(Пермский край, г. Пермь, Орджоникидзевский район, микрорайон Химики, 73, СНТ №33 , участок 2) 59:01:2910354:249(Пермский край, г. Пермь, Орджоникидзевский район, микрорайон Химики, 73, СНТ №33 , участок 3) 59:01:2910354:250(Пермский край, г. Пермь, Орджоникидзевский район, микрорайон Химики, 73, СНТ №33 , участок 4) 59:01:2910354:251(Пермский край, г. Пермь, Орджоникидзевский район, микрорайон Химики, 73, СНТ №33 , участок 5) 59:01:2910354:252(Пермский край, г. Пермь, Орджоникидзевский район, микрорайон Химики, 73, СНТ №33 , участок 6) 59:01:2910354:253(Пермский край, г. Пермь, Орджоникидзевский район, микрорайон Химики, 73, СНТ №33 , участок 7) 59:01:2910354:255(Пермский край, г. Пермь, Орджоникидзевский район, микрорайон Химики, 73, СНТ №33 , участок 13) 59:01:2910354:256(Пермский край, г. Пермь, Орджоникидзевский район, микрорайон Химики, 73, СНТ №33 , участок 14) 59:01:2910354:257(Пермский край, г. Пермь, Орджоникидзевский район, микрорайон Химики, 73, СНТ №33 , участок 15) 59:01:2910354:258(Пермский край, г. Пермь, Орджоникидзевский район, микрорайон Химики, 73, СНТ №33 , участок 16) 59:01:2910354:259(Пермский край, г. Пермь, Орджоникидзевский район, микрорайон Химики, 73, СНТ №33 , участок 17) 59:01:2910354:261(Пермский край, г. Пермь, Орджоникидзевский район, микрорайон Химики, 73, СНТ №33 , участок 20) 59:01:2910354:262(Пермский край, г. Пермь, Орджоникидзевский район, микрорайон Химики, 73, СНТ №33 , участок 21) 59:01:2910354:276(Пермский край, г. Пермь, п. Химики, СНТ №33, участок 25) 59:01:2910354:278(Пермский край, г. Пермь, п. Химики, СНТ №33, участок 10) 59:01:2910354:279(Пермский край, г. Пермь, п. Химики, СНТ №33, участок 24) 59:01:2910354:281(Пермский край, г. Пермь, п. Химики, СНТ №33, участок 11) 59:01:2910354:282(Пермский край, г. Пермь, п. Химики, СНТ №33, участок 12) 59:01:2910354:283(Пермский край, г. Пермь, п. Химики, СНТ №33, участок 23) 59:01:2910354:413(Пермский край, г.о. Пермский, г. Пермь, тер. ТСН СНТ № 33, участок 19, СНТ № 33 тер. ТСН) 59:01:2910354:414(Пермский край, г.о. Пермский, г. Пермь, тер. ТСН СНТ № 33, участок 18, СНТ № 33 тер. ТСН) 59:01:2910359:10(Пермский край, г Пермь, р-н Орджоникидзевский, мкр Химики, 87) 59:01:2910359:32(Пермский край, г. Пермь, р-н Орджоникидзевский, м.р-н Химики, 83, уч. 33) 59:01:2910359:33(Пермский край, г. Пермь, р-н Орджоникидзевский, м.р-н Химики, 83, уч.36) 59:01:2910359:39(Пермский край, г. Пермь, р-н Орджоникидзевский, м.р-н Химики, 83, уч.35) 59:01:2910359:54(Пермский край, г. Пермь, р-н Орджоникидзевский, м.р-н Химики, 83, уч.34) 59:01:2910367:2(Пермский край, г. Пермь, Орджоникидзевский район) 59:01:2910407:3(Пермский край, г. Пермь, р-н Орджоникидзевский, ул. Усадебная) 59:01:0000000:44955(Пермский край, г. Пермь, Орджоникидзевский район, микрорайон Плотинка,15а, СНТ №63 «Плотинка», участок №100) 59:01:0000000:82421(Пермский край, г. Пермь, Пермское городское лесничество, Нижне-Курьинское участковое лесничество квартал № 7, 9, 10, 13, Верхне-Курьинское участковое лесничество квартал № 20, 21, 27, 28, 33-38, 41-44, 47) 59:01:0000000:82813(Пермский край, г. Пермь, Орджоникидзевский район, на земельном участке расположены опоры ВЛ 6кВ Фидер 13) 59:01:0000000:89682(Пермский край, г.о. Пермский,Пермское городское лесничество, Верхне-Курьинское участковое лесничество, кварталы № 1 (выдел(ы) 1-18) 59:01:2910216:14(Российская Федерация, Пермский край, г.о. Пермский, г. Пермь, пер. 1-й Звонкий, з/у 14) 59:01:2910359:6(Пермский край, г. Пермь, р-н Орджоникидзевский, мкр. Плотинка) 59:01:2910359:22(Пермский край, г. Пермь, Орджоникидзевский район, в кв. 137, 147 Гайвинского лесничества Закамского лесхоза, Садоводческое товарищество №64, участок №5)		

1	2	3	4
	59:01:2910359:23(Пермский край, г. Пермь, р-н Орджоникидзевский, м.р-н Химики, 83, уч.12) 59:01:2910359:24(Пермский край, г. Пермь, Орджоникидзевский р-н, мкр. Химики, 83, уч. 3) 59:01:2910359:25(Пермский край, г. Пермь, Орджоникидзевский район, в кв. 137, 147 Гайвинского лесничества Закамского лесхоза, Садоводческое товарищество №64, участок №13) 59:01:2910359:26(Пермский край, г. Пермь, Орджоникидзевский район, в кв. 137, 147 Гайвинского лесничества Закамского лесхоза, Садоводческое товарищество №64, участок №14) 59:01:2910359:28(Пермский край, г. Пермь, Орджоникидзевский район, в кв. 137, 147 Гайвинского лесничества Закамского лесхоза, Садоводческое товарищество №64, участок №39) 59:01:2910359:29(Пермский край, г. Пермь, Орджоникидзевский район, мкр Химики, 83, уч.2) 59:01:2910359:30(Пермский край, г. Пермь, р-н Орджоникидзевский, м.р-н Химики, 83, уч.7) 59:01:2910359:34(Пермский край, г. Пермь, Орджоникидзевский район, в кв. 137, 147 Гайвинского лесничества Закамского лесхоза, Садоводческое товарищество №64, участок №38) 59:01:2910359:35(Пермский край, г. Пермь, Орджоникидзевский район, в кв. 137, 147 Гайвинского лесничества Закамского лесхоза, Садоводческое товарищество №64, участок №41) 59:01:2910359:40(Пермский край, г. Пермь, Орджоникидзевский район, в кв. 137, 147 Гайвинского лесничества Закамского лесхоза, Садоводческое товарищество №64, участок №10) 59:01:2910359:43(Пермский край, г. Пермь, р-н Орджоникидзевский, м.р-н Химики, 83, уч.8) 59:01:2910359:47(Пермский край, г. Пермь, Орджоникидзевский район, в кв. 137, 147 Гайвинского лесничества Закамского лесхоза, Садоводческое товарищество №64, участок №6) 59:01:2910359:48(Пермский край, г. Пермь, р-н Орджоникидзевский, м.р-н Химики, 83, уч.11) 59:01:2910359:49(Пермский край, г. Пермь, р-н Орджоникидзевский, мкр. Химики, 83 уч.16) 59:01:2910359:50(Российская федерация, край Пермский, г.о. Пермский, г Пермь, тер. Садовое товарищество № 64, зу 17) 59:01:2910359:56(Российская федерация, край Пермский, г.о. Пермский, г Пермь, тер. Садовое товарищество № 64, зу 15) 59:01:2910359:61(Пермский край, г. Пермь, Орджоникидзевский район, в кв. 137, 147 Гайвинского лесничества Закамского лесхоза, Садоводческое товарищество №64, участок №37) 59:01:2910359:62(Пермский край, г. Пермь, р-н Орджоникидзевский, м.р-н Химики, 83 уч. 40) 59:01:2910359:63(Пермский край, г. Пермь, Орджоникидзевский район, в кв. 137, 147 Гайвинского лесничества Закамского лесхоза, Садоводческое товарищество №64, участок №9) 59:01:2910407:11(Пермский край, г. Пермь, Орджоникидзевский р-н, на земельном участке расположена опора ВЛ 6кВ Фидер 13) 59:01:2912639:4(Пермский край, г. Пермь, р-н Орджоникидзевский, пер. 1-й Звонкий, 19) 59:01:2912639:6(Пермский край, г. Пермь, Орджоникидзевский район, пер. 1-й Звонкий, 23) 59:01:2912639:11(Пермский край, г. Пермь, р-н Орджоникидзевский, пер. Звонкий 1-й, 17а) 59:01:2912639:14(Пермский край, г. Пермь, Орджоникидзевский край, пер. 1-й Звонкий, 21) 59:01:2912639:22(Пермский край, г Пермь, р-н Орджоникидзевский, пер Звонкий 1-й, 19) 59:01:2912639:63(Пермский край, г. Пермь, Орджоникидзевский район, 1-й Звонкий переулок, 25) 59:01:2912641:4(край Пермский, г. Пермь) 59:01:3110309:5(Российская Федерация, Пермский край, г.о. Пермский, г. Пермь, мкр. Химики, з/у 96) 59:01:3110309:8(Российская Федерация, край Пермский, г.о. Пермский, г Пермь, мкр Химики, зу 09/8) 59:01:3110309:9(Российская федерация, край Пермский, г.о. Пермский, г Пермь, зу 09/9) 59:01:3110309:10(Пермский край, г. Пермь, Орджоникидзевский р-н, на земельном участке расположены опоры ВЛ 6 кВ Фидер 13) 59:01:3110309:121(Российская федерация, край Пермский, г.о. Пермский, г Пермь, зу 09/121) 59:01:3110374:1(Пермский край, г. Пермь, Орджоникидзевский район, с южной стороны поселка Химики) 59:01:0000000:659(Российская Федерация, край Пермский, г.о. Пермский, г Пермь, мкр Соцпоселок, зу 1а) 59:01:0000000:783(Российская федерация, край Пермский, г.о. Пермский, г Пермь, мкр Верхнемостовая, зу 00/783) 59:01:0000000:78856(Российская Федерация, край Пермский, г.о. Пермский, г Пермь, мкр Нижнемостовая, зу 57) 59:01:0000000:82408(Пермский край, г. Пермь, Орджоникидзевский район, на земельном участке расположены опоры ВЛ 6 кВ Фидер 13) 59:01:0000000:88017(Пермский край, г. Пермь, Орджоникидзевский р-н, ул. Нижнемостовая, под существующими опорами ВЛ 0,4КВ ТП-4459) 59:01:0000000:93468(Пермский край, г. Пермь, Орджоникидзевский район, СНТ «сад №112») 59:01:0810453:4(Пермский край, г. Пермь, Орджоникидзевский район, на земельном участке расположена опора ВЛ 6 кВ Фидер 13)		

1	2	3	4
	59:01:2210101:51(край Пермский, г. Пермь, р-н Орджоникидзевский, м. р-н Соцпоселок, 1а, садоводческое некоммерческое товарищество «Коллективный сад №74», участок №49) 59:01:2210101:52(край Пермский, г. Пермь, р-н Орджоникидзевский, м. р-н Соцпоселок, 1а, садоводческое некоммерческое товарищество «Коллективный сад №74», участок №47) 59:01:2210101:55(край Пермский, г. Пермь, р-н Орджоникидзевский, м. р-н Соцпоселок, 1а, садоводческое некоммерческое товарищество «Коллективный сад №74», участок №66б) 59:01:2210101:56(край Пермский, г. Пермь, р-н Орджоникидзевский, м. р-н Соцпоселок, 1а, садоводческое некоммерческое товарищество «Коллективный сад №74», участок №66в) 59:01:2210101:165(Пермский край, г. Пермь, Орджоникидзевский район, м/р-н Соцпоселок, 1а, садоводческое некоммерческое товарищество «Коллективный сад №74», участок №48) 59:01:2210101:177(Пермский край, г. Пермь, Орджоникидзевский район, на земельном участке расположена опора ВЛ 6 кВ Фидер 13) 59:01:2310086:5(край Пермский, г. Пермь, р-н Орджоникидзевский, ул. Нижнемостовая, 39) 59:01:2310086:7(край Пермский, г. Пермь, р-н Орджоникидзевский, ул. Нижне-Мостовая, 45) 59:01:2310086:9(край Пермский, г. Пермь, р-н Орджоникидзевский, ул. Нижнемостовая, 49) 59:01:2310086:35(Российская Федерация, край Пермский, г.о. Пермский, г Пермь, мкр Нижнемостовая, зу 41а) 59:01:2310086:36(Российская Федерация, край Пермский, г.о. Пермский, г Пермь, мкр Нижнемостовая, зу 41) 59:01:2310086:38(Российская федерация, край Пермский, г.о. Пермский, г Пермь, мкр Нижнемостовая, зу 42аа) 59:01:2310087:10(Российская Федерация, Пермский край, городской округ Пермский, город Пермь, микрорайон Нижнемостовая, земельный участок 32) 59:01:2310087:12(Российская Федерация, край Пермский, г.о. Пермский, г Пермь, мкр Нижнемостовая, зу 24) 59:01:2310087:27(край Пермский, г. Пермь, р-н Орджоникидзевский, ул. Нижнемостовая, 34а) 59:01:2310087:43(Российская федерация, край Пермский, г.о. Пермский, г Пермь, мкр Нижнемостовая, зу 28) 59:01:2310087:45(Пермский край, г. Пермь, Орджоникидзевский район, ул. Нижнемостовая) 59:01:2310087:46(Пермский край, г. Пермь, Орджоникидзевский район, ул. Нижнемостовая) 59:01:2310087:51(Пермский край, г. Пермь, р-н Орджоникидзевский, ул. Нижнемостовая) 59:01:2310087:58(Российская Федерация, Пермский край, г.о. Пермский, г Пермь, мкр Нижнемостовая, з/у 38) 59:01:2310087:61(Пермский край, г. Пермь, ул. Нижнемостовая) 59:01:2310087:192(Пермский край, г. Пермь, р-н Орджоникидзевский, Нижнемостовая в СНТ «Коллективный сад №112») 59:01:2310087:195(Пермский край, г.о. Пермский, г. Пермь, Орджоникидзевский район, Нижнемостовая в СНТ «Коллективный сад №112») 59:01:2410003:4(Пермский край, город Пермь, Орджоникидзевский район, микрорайон Верхнемостовая, 10а, СНТ «Коллективный сад №65 «Мостовлянка», участок 4) 59:01:2410003:6(Пермский край, город Пермь, Орджоникидзевский район, микрорайон Верхнемостовая, 10а, СНТ «Коллективный сад №65 «Мостовлянка», участок 10) 59:01:2410003:17(Пермский край, г. Пермь, Орджоникидзевский район, ПО «Камкабель»в кв. №101 Гайвинского лесничества Закамского лесхозаСНТ «Коллективный сад № 65 «Мостовлянка» участок № 9) 59:01:2410003:18(Пермский край, г. Пермь, Орджоникидзевский район, ПО «Камкабель» в кв. № 101 Гайвинского лесничества Закамского лесхоза СНТ «Коллективный сад № 65 «Мостовлянка» участок № 6) 59:01:2410003:19(Пермский край, г. Пермь, Орджоникидзевский район, ПО «Камкабель»в кв. №101 Гайвинского лесничества Закамского лесхозаСНТ «Коллективный сад № 65 «Мостовлянка» участок № 8) 59:01:2410003:20(Пермский край, г. Пермь, Орджоникидзевский р-н, ПО «Камкабель» в кв. №101 Гайвинского лесничества Закамского лесхоза, СНТ «Коллективный сад № 65 «Мостовлянка», участок №7) 59:01:2410003:21(Пермский край, г. Пермь, Орджоникидзевский район, ПО «Камкабель» в кв. №101 Гайвинского лесничества Закамского лесхоза, СНТ «Коллективный сад № 65 «Мостовлянка», участок №7) 59:01:2410003:25(Пермский край, г. Пермь, Орджоникидзевский район, СНТ «Коллективный сад № 65» Мостовлянка», садовый участок № 1-5) 59:01:2410085:4(Пермский край, г. Пермь, р-н Орджоникидзевский, мкр. Верхнемостовая, 3в) 59:01:2910359:55(Пермский край, г. Пермь, Орджоникидзевский район, в кв. 137, 147 Гайвинского лесничества Закамского лесхоза, Садоводческое товарищество №64, участок №4) 59:01:0000000:75133(Российская Федерация, край Пермский, г.о. Пермский, г Пермь, мкр Химики, зу 00/75133) 59:01:0000000:82413(Пермский край, г. Пермь, Орджоникидзевский район, на земельном участке расположены опоры ВЛ 6 кВ Фидер 13)		

1	2	3	4
	59:01:0000000:88489(Российская федерация, край Пермский, г.о. Пермский, г Пермь, зу 00/88489) 59:01:0000000:91008(Российская Федерация, Пермский край, г.о. Пермский, г Пермь, мкр Химики, з/у 30) 59:01:0000000:93461(Пермский край, Пермский г.о., г Пермь, мкр Нижнемостовая) 59:01:0810455:3(Пермский край, г. Пермь, Орджоникидзевский район, западнее мкр. Химики) 59:01:0810455:160(Пермский край, г Пермь, Пермский городской округ, Пермское городское лесничество, Верхне-Курьинское участковое лесничество, кварталы 28, 29, часть 18, часть 16, часть 27, часть 25, часть 19, часть 12) 59:01:2310086:12(Пермский край, г. Пермь, Орджоникидзевский р-н, ул. Нижне-Мостовая, коллективный сад № 62 при АО "Уралгидросталь", участок № 86) 59:01:2310087:188(Российская Федерация, Пермский край, г.о. Пермский, г. Пермь, мкр. Нижнемостовая, з/у 26) 59:01:2310087:189(Российская Федерация, Пермский край, г.о. Пермский, г. Пермь, мкр. Нижнемостовая, з/у 28б) 59:01:2310087:190(Российская Федерация, Пермский край, г.о. Пермский, г. Пермь, мкр. Нижнемостовая, з/у 30) 59:01:2310088:16(Российская Федерация, край Пермский, г.о. Пермский, г Пермь, мкр Нижнемостовая, зу 31) 59:01:2310088:17(Пермский край, г. Пермь, ул. Нижнемостовая, 31а) 59:01:2310089:1(Российская Федерация, край Пермский, г.о. Пермский, г Пермь, мкр Нижнемостовая, зу 20) 59:01:2310089:2(Российская Федерация, край Пермский, г.о. Пермский, г Пермь, мкр Нижнемостовая, зу 20а) 59:01:2310229:1(614000, Пермский край, г. Пермь, Орджоникидзевский р-н, СДТ Кол. сад 42 Н-Мостовая (Ордж), уч. 1) 59:01:2310229:2(614000, Пермский край, г. Пермь, Орджоникидзевский р-н, СДТ Кол. сад 42 Н-Мостовая (Ордж), уч. 2) 59:01:2310229:3(Российская Федерация, край Пермский, г.о. Пермский, г Пермь, мкр Нижнемостовая, зу 35а/3) 59:01:2310378:38(край Пермский, г. Пермь, р-н Орджоникидзевский, м.р-н Нижнемостовая, 25б, участок № 68) 59:01:2310378:70(край Пермский, г. Пермь, р-н Орджоникидзевский, м.р-н Нижнемостовая, 25б, садоводческое некоммерческое товарищество "Коллективный сад № 62", садовый участок № 83) 59:01:2810094:35(Российская федерация, край Пермский, г.о. Пермский, г Пермь, мкр Химики, зу 41д) 59:01:2810094:60(Пермский край, г. Пермь, Орджоникидзевский район, сад СНТ "Сад Химики №80", участок № 89а) 59:01:2810094:190(Пермский край, г. Пермь, микрорайон Химики) 59:01:2810095:4(Российская Федерация, край Пермский, г.о. Пермский, г Пермь, мкр Химики, зу 32) 59:01:2810095:41(Пермский край, г. Пермь, Орджоникидзевский район, сад СНТ "Сад Химики №80", участок № 30б) 59:01:0000000:48073(Российская федерация, край Пермский, г.о. Пермский, г Пермь, зу 00/48073)		
16	59:01:0000000:81462(Пермский край, г. Пермь, Индустриальный, Дзержинский, Кировский районы) 59:01:0000000:86403(Российская Федерация, Пермский край, г.о. Пермский, г. Пермь, ул. Ласьвинские хутора, з/у 8) 59:01:0000000:88000(Пермский край., г. Пермь, Кировский р-н, ул. Ласьва поселок) 59:01:0000000:88028(Пермский край, г. Пермь, Кировский р-н, ул. Ласьвинские Хутора, под существующими опорами ВЛ-0,4 КВ ТП-1520) 59:01:0000000:89922(Пермский край, г.о. Пермский, г. Пермь, Пермское городское лесничество, Нижне-Курьинское участковое лесничество, кварталы № 29 (выдел(ы) 1-28) 59:01:0000000:90616(Пермский край, г.о. Пермский, г. Пермь, Кировский район) 59:01:0000000:470 (обособленный участок 59:01:0117157:1) (край Пермский, г. Пермь) 59:01:0000000:470 (обособленный участок 59:01:0117208:1)(край Пермский, г. Пермь) 59:01:0000000:499 (обособленный участок 59:01:0117208:3)(Пермский край, г. Пермь) 59:01:0117208:7(Российская Федерация, край Пермский, г.о. Пермский, г Пермь, зу 208/7) 59:01:0117208:8(Пермский край, г. Пермь, Кировский район, ул. Курья ж/д станция (южнее жилого дома по ул. Курья ж/д станция, 4)) 59:01:0117208:138(Российская Федерация, Пермский край, г.о. Пермский, г. Пермь, ул. Калинина, з/у 128) 59:01:0000000:1053 (обособленный участок 59:01:0117260:1)(Российская Федерация, край Пермский, г.о. Пермский, г Пермь, зу 00/1053) 59:01:1117017:5(Российская Федерация, Пермский край, г.о. Пермский, г Пермь, ул Ласьвинские хутора, з/у 15) 59:01:1117017:6(Пермский край, г. Пермь, Кировский район, ул. Ласьвинские хутора, д. 19в, на земельном участке расположена КТП-1520) 59:01:1117017:7(Российская Федерация, Пермский край, г.о. Пермский, г Пермь, ул Ласьвинские хутора, з/у 13) 59:01:1117017:8(Пермский край, г. Пермь, Кировский район, ул. Ласьвинские хутора, 19а) 59:01:1117017:119(Российская Федерация, Пермский край, г.о. Пермский, г Пермь, ул Ласьвинские хутора, з/у 14) 59:01:1117017:120(Российская Федерация, Пермский край, г.о. Пермский, г Пермь, ул Ласьвинские хутора, з/у 19) 59:01:1117077:50(Российская Федерация, Пермский край, г.о. Пермский, г Пермь, тер. садоводческое некоммерческое товарищество Лесной, з/у 81) 59:01:1117077:51(край Пермский, г. Пермь, р-н Кировский, Ласьвинские хутора, 12, участок № 79)		Размещение объекта электросетевого хозяйства

1	2	3	4
	59:01:1117077:52(край Пермский, г. Пермь, р-н Кировский, Ласьвинские хутора, 12, участок № 75) 59:01:1117077:54(край Пермский, г. Пермь, р-н Кировский, Ласьвинские хутора, 12, участок № 73) 59:01:1117077:56(край Пермский, г. Пермь, р-н Кировский, Ласьвинские хутора, 12, участок № 67) 59:01:1117077:78(край Пермский, г. Пермь, р-н Кировский, Ласьвинские хутора, 12, участок № 53) 59:01:1117077:79(край Пермский, г. Пермь, р-н Кировский, Ласьвинские хутора, 12, участок № 61) 59:01:1117077:80(край Пермский, г. Пермь, р-н Кировский, Ласьвинские хутора, 12, участок № 65) 59:01:0000000:1085 (обособленный участок 59:01:1117213:1)(Российская Федерация, край Пермский, г.о. Пермский, г Пермь, зу 00/1085) 59:01:0000000:210(обособленный участок 59:01:1717067:1)(край Пермский, г. Пермь) 59:01:1717200:202(Российская Федерация, Пермский край, г.о. Пермский, г. Пермь, р-н Кировский, ул. Калинина) 59:01:0000000:1053 (обособленный участок 59:01:1718038:1)(Российская Федерация, край Пермский, г.о. Пермский, г Пермь, зу 00/1053) 59:01:1117014:10(Пермский край, г. Пермь, Кировский район, ул. Ласьвинские хутора, 21) 59:01:1117014:11(Российская Федерация, Пермский край, г.о. Пермский, г. Пермь, ул. Ласьвинские хутора, з/у 21б) 59:01:1117014:12(Пермский край, г. Пермь, Кировский район, ул. поселок Ласьва) 59:01:1117015:11(Российская Федерация, Пермский край, г.о. Пермский, г Пермь, ул Ласьвинские хутора, з/у 25) 59:01:1117015:13(Российская Федерация, Пермский край, г.о. Пермский, г Пермь, ул Ласьвинские хутора, з/у 23а) 59:01:1117015:124(Российская Федерация, Пермский край, г.о. Пермский, г. Пермь, ул. Ласьвинские хутора, з/у 23) 59:01:1117017:1(Пермский край, г. Пермь, Кировский район, 19 б) 59:01:1117104:2(Пермский край, г. Пермь, р-н Кировский, ул. Ласьвинские хутора, 36 аа) 59:01:1117105:6(Пермский край, г. Пермь, Кировский район, ул. Ласьвинские хутора, 33) 59:01:1117105:7(Пермский край, г. Пермь, Кировский район, ул. Ласьвинские хутора) 59:01:1117121:5(Пермский край, г. Пермь, Кировский район, в лесном квартале 55 Н.Курьинского лесничества Закамского лесхоза) 59:01:1117121:7(Пермский край, г. Пермь, Кировский район, в лесном квартале 55 Н.Курьинского лесничества Закамского лесхоза) 59:01:1117148:950(Пермский край, г. Пермь, р-н Кировский, ул. Ласьвинские хутора, 45, СНТ "Мичуринец", садовый участок №2/1) 59:01:1117148:951(Пермский край, г. Пермь, р-н Кировский, ул. Ласьвинские хутора, 45, СНТ "Мичуринец", садовый участок №2/1) 59:01:1117148:952(Пермский край, г. Пермь, р-н Кировский, ул. Ласьвинские хутора, 45, СНТ "Мичуринец", садовый участок №2/2) 59:01:1117148:953(Пермский край, г. Пермь, р-н Кировский, ул. Ласьвинские хутора, 45, СНТ "Мичуринец", садовый участок №2/2) 59:01:1117148:1113(Пермский край, г. Пермь, ул. Ласьвинские хутора) 59:01:1117148:1114(Пермский край, г. Пермь, ул. Ласьвинские хутора)		
17	59:01:0000000:93407(Пермский край, г Пермь, ул Щитовая, Орджоникидзевский район) 59:01:3810324:470(Российская Федерация, Пермский край, г.о. Пермский, г Пермь, тер. садоводческое товарищество Коллективный сад N 3, з/у 33) 59:01:3812930:350(Пермский край, Пермский городской округ, город Пермь, Орджоникидзевский район, ул. Ракитная)		Размещение объекта электросетевого хозяйства
18	59:01:2910353:5(край Пермский, г. Пермь, р-н Орджоникидзевский, ул. Мелитопольская, 1) 59:01:2910353:134(Пермский край, г. Пермь, Орджоникидзевский р-н, ул. Мелитопольская) 59:01:0000000:81710(Пермский край, г. Пермь, Орджоникидзевский р-н, ул. Мелитопольская , д. 1б, Кооперативный сад № 60, участок 22) 59:01:0000000:78591(Пермский край, г. Пермь, Орджоникидзевский р-н, ул. Мелитопольская, 1б, уч-к 23) 59:01:2910004:1 (обособленный участок 59:01:0000000:1248) (Пермский край, г. Пермь, р-н Орджоникидзевский, ул. Мелитопольская, 1б)		Размещение объекта электросетевого хозяйства
19	59:01:3211490:152(Пермский край, г. Пермь, ул. Линия 1-я, земельный участок №36а) 59:01:0000000:917(край Пермский, г. Пермь, р-н Мотовилихинский, мкр. Верхняя Курья, ул. Невская, ул. 1-я Линия, ул. 2-я Линия, ул. 4-я Линия, ул. 5-я Линия, ул. 7-я Линия, ул. 12-я Линия) 59:01:3211489:18(Пермский край, г. Пермь, Мотовилихинский район, ж/р Верхняя Курья, ул. 1-я Линия, 115)		Размещение объекта электросетевого хозяйства

Заинтересованные лица имеют право ознакомиться с ходатайством об установлении публичного сервитута и прилагаемым к нему описанием местоположения границ публичного сервитута по адресу: г. Пермь, ул. Сибирская 15, (тел. 212-72-06).

Заинтересованные лица могут подать заявление об учете прав в срок с 01.12.2023 по 15.12.2023.

Способы подачи заявлений:

1. посредством почтовой связи;

2. лично, в том числе через представителя, в департамент земельных отношений администрации города Перми (г. Пермь, ул. Сибирская 15);

3. в форме электронных документов с использованием информационно-телекоммуникационной сети «Интернет».

Правообладатели земельных участков, в отношении которых испрашивается публичный сервитут, если их права не зарегистрированы в Едином государственном реестре недвижимости, в течение пятнадцати дней со дня опубликования сообщения, предусмотренного подпунктом 1 пункта 3 статьи 39.42 ЗК РФ, подают в орган, уполномоченный на установление публичного сервитута, заявления об учете их прав (обременений прав) на земельные участки с приложением копий документов, подтверждающих эти права (обременения прав). В таких заявлениях указывается способ связи с правообладателями земельных участков, в том числе их почтовый адрес и (или) адрес электронной почты. Правообладатели земельных участков, подавшие такие заявления по истечении указанного срока, несут риски невозможности обеспечения их прав в связи с отсутствием информации о таких лицах и их правах на земельные участки. Такие лица имеют право требовать от обладателя публичного сервитута плату за публичный сервитут не более чем за три года, предшествующие дню направления ими заявления об учете их прав (обременений прав).

Реквизиты решений об утверждении документа территориального планирования, документации по планировке территории, программ комплексного развития систем коммунальной инфраструктуры поселения, городского округа, а также информацию об инвестиционной программе субъекта естественных монополий, организации коммунального комплекса, указанных в ходатайстве об установлении публичного сервитута и сведения об официальных сайтах в информационно-телекоммуникационной сети «Интернет» отсутствуют.

Информация о возможности установления публичного сервитута публикуется на сайте http://www.gorodperm.ru, в «Официальном бюллетене органов местного самоуправления муниципального образования город Пермь».

Приложение: на 187 л.

---

* Схемы в полноцветном варианте опубликованы на официальном сайте муниципального образования город Пермь в информационно-телекоммуникационной сети Интернет в разделе «Документы/Официальный бюллетень».

Схема границ публичного сервитута

Объект: Сооружение связи
Местоположение: Пермский край, г. Пермь, ул. Адмира Гагаринина, северное дома № 78
Площадь земельного участка: 100 кв. м
Категория земель: Земли населённых пунктов
Вид разрешенного использования: -

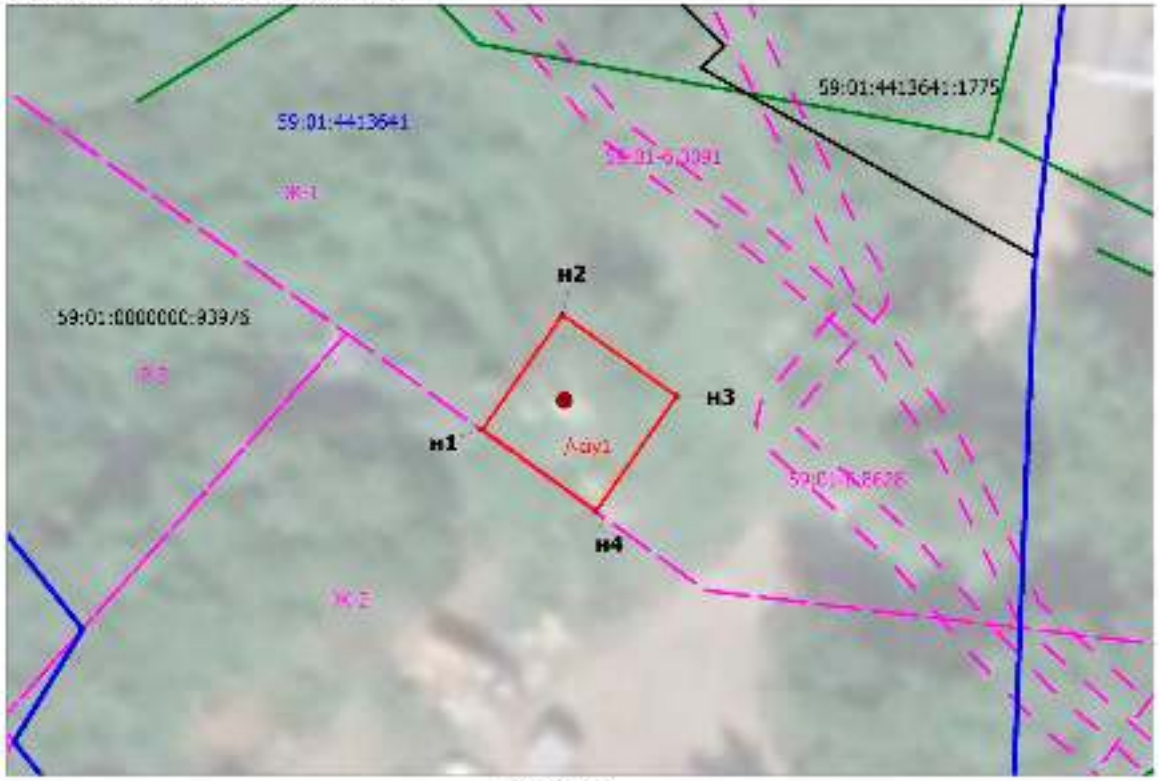

М 1:500

Каталог координат (МСК-59)		
№	X	У
н1	512368.31	2231180.06
н2	512376.41	2231185.92
н3	512370.54	2231194.02
н4	512362.44	2231188.16
н1	512368.31	2231180.06

Описание смежеств:	
от н1 до н1	Муниципальная земля

Заявитель: АО «Русская Инфраструктурная Компания» А.В. Чуб

Условные обозначения:

59:01:4413641 – обозначение и границы кадастрового квартала
59:01:0000000:93976 – обозначение и границы земельного участка
59:01:6.3021 – обозначение и границы зон с особыми условиями использования территории
Ж-1 – обозначение территориальной зоны
границы объектов капитального строительства
/сту1 – обозначение и границы публичного сервитута
н1 характерная точка границы
– обозначение инженерных сооружений

ГРАФИЧЕСКОЕ ОПИСАНИЕ
местоположения границ населенных пунктов, территориальных зон, особо охраняемых природных территорий, зон с особыми условиями использования территории

Публичный сервитут для размещения объекта: "ВЛ 0,4 кВ от ТП-5161, установка оборудования учета э/э на опоре ВЛ 0,4 кВ для электроснабжения нежилой застройки по адресу: Пермский край, г. Пермь, ул. Красина, 37 (кад. номер зем. участка 59:01:4510444:0009)"

(наименование объекта, местоположение границ которого описано (далее - объект)

Раздел 1

Сведения об объекте		
N п/п	Характеристики объекта	Описание характеристик
1	2	3
1	Местоположение объекта	Пермский край, Пермский г.о., Пермь г, Красина ул
2	Площадь объекта ± величина погрешности определения площади (Р ± ΔР), м²	967 ± 11
3	Иные характеристики объекта	1. Публичный сервитут устанавливается для целей, предусмотренных ст. 39.37 Земельного кодекса РФ: строительство объектов электросетевого хозяйства, необходимое для подключения (технологического присоединения) к сетям инженерно-технического обеспечения. Правообладатель публичного сервитута - Публичное акционерное общество "Россети Урал", ИНН: 6671163413, ОГРН: 1056604000970, почтовый адрес: 614990, г. Пермь, Комсомольский проспект, 48, адрес электронной почты - perm@rosseti-ural.ru, срок на 49 лет.

Раздел 2

Сведения о местоположении границ объекта					
1. Система координат МСК-59, зона 2					
2. Сведения о характерных точках границ объекта					
Обозначение характерных точек границ	Координаты, м		Метод определения координат характерной точки	Средняя квадратическая погрешность положения характерной точки (Mt), м	Описание обозначения точки на местности (при наличии)
	X	Y			
1	2	3	4	5	6
1	517569.62	2224776.50	Аналитический метод	0.1	-
2	517569.58	2224776.04	Аналитический метод	0.1	-
3	517548.92	2224777.54	Аналитический метод	0.1	-
4	517549.03	2224779.05	Аналитический метод	0.1	-
5	517543.25	2224779.77	Аналитический метод	0.1	-
6	517535.79	2224785.58	Аналитический метод	0.1	-
7	517512.41	2224798.67	Аналитический метод	0.1	-
8	517473.10	2224824.78	Аналитический метод	0.1	-
9	517440.74	2224849.36	Аналитический метод	0.1	-
10	517405.82	2224876.03	Аналитический метод	0.1	-
11	517376.83	2224895.76	Аналитический метод	0.1	-
12	517374.60	2224892.54	Аналитический метод	0.1	-
13	517381.22	2224887.47	Аналитический метод	0.1	-
14	517382.22	2224887.20	Аналитический метод	0.1	-
15	517403.44	2224872.82	Аналитический метод	0.1	-
16	517438.32	2224846.18	Аналитический метод	0.1	-
17	517470.73	2224821.56	Аналитический метод	0.1	-
18	517510.39	2224795.21	Аналитический метод	0.1	-

Сведения о местоположении границ объекта					
1. Система координат МСК-59, зона 2					
2. Сведения о характерных точках границ объекта					
Обозначение характерных точек границ	Координаты, м		Метод определения координат характерной точки	Средняя квадратическая погрешность положения характерной точки (Mt), м	Описание обозначения точки на местности (при наличии)
	X	Y			
19	517533.59	2224782.23	Аналитический метод	0.1	-
20	517541.66	2224775.95	Аналитический метод	0.1	-
21	517584.86	2224770.56	Аналитический метод	0.1	-
22	517585.35	2224774.55	Аналитический метод	0.1	-
1	517569.62	2224776.50	Аналитический метод	0.1	-
3. Сведения о характерных точках части (частей) границы объекта					
Обозначение характерных точек части границы	Координаты, м		Метод определения координат характерной точки	Средняя квадратическая погрешность положения характерной точки (Mt), м	Описание обозначения точки на местности (при наличии)
	X	Y			
1	2	3	4	5	6
-	-	-	-	-	-

Раздел 3

Сведения о местоположении измененных (уточненных) границ объекта							
1. Система координат МСК-59, зона 2							
2. Сведения о характерных точках границ объекта							
Обозначение характерных точек границ	Существующие координаты, м		Измененные (уточненные) координаты, м		Метод определения координат характерной точки	Средняя квадратическая погрешность положения характерной точки (Mt), м	Описание обозначения точки на местности (при наличии)
	X	Y	X	Y			
1	2	3	4	5	6	7	8
-	-	-	-	-	-	-	-
3. Сведения о характерных точках части (частей) границы объекта							
Обозначение характерных точек части границы	Существующие координаты, м		Измененные (уточненные) координаты, м		Метод определения координат характерной точки	Средняя квадратическая погрешность положения характерной точки (Mt), м	Описание обозначения точки на местности (при наличии)
	X	Y	X	Y			
1	2	3	4	5	6	7	8
-	-	-	-	-	-	-	-

Раздел 4

План границ объекта



Масштаб 1:1000

Используемые условные знаки и обозначения:

◆	Характерная точка границы объекта
1	Надписи номеров характерных точек границы объекта
	Границы объекта
	Часть границы, сведения о ЕГРН о которой позволяют однозначно определить ее положение на местности
:12	Надписи кадастрового номера земельного участка
	Граница кадастрового квартала
59:01:4510443	Обозначение кадастрового квартала

Подпись Бочарова М. А. Дата 24 ноября 2023 г.

Место для оттиска печати при наличии лица, составившего описание местоположения границ объекта

Текстовое описание местоположения границ объекта		
Прохождение границы		Описание прохождения границы
от точки	до точки	
1	2	3
-	-	-

Публичный сервитут
Строительство тепловой сети 2Ду=50мм от тепловой сети 2Ду=50мм до наружной стены гаража, вид прокладки-надземная на низких опорах (ул. Дзержинского, 27)
Схема расположения границ публичного сервитута

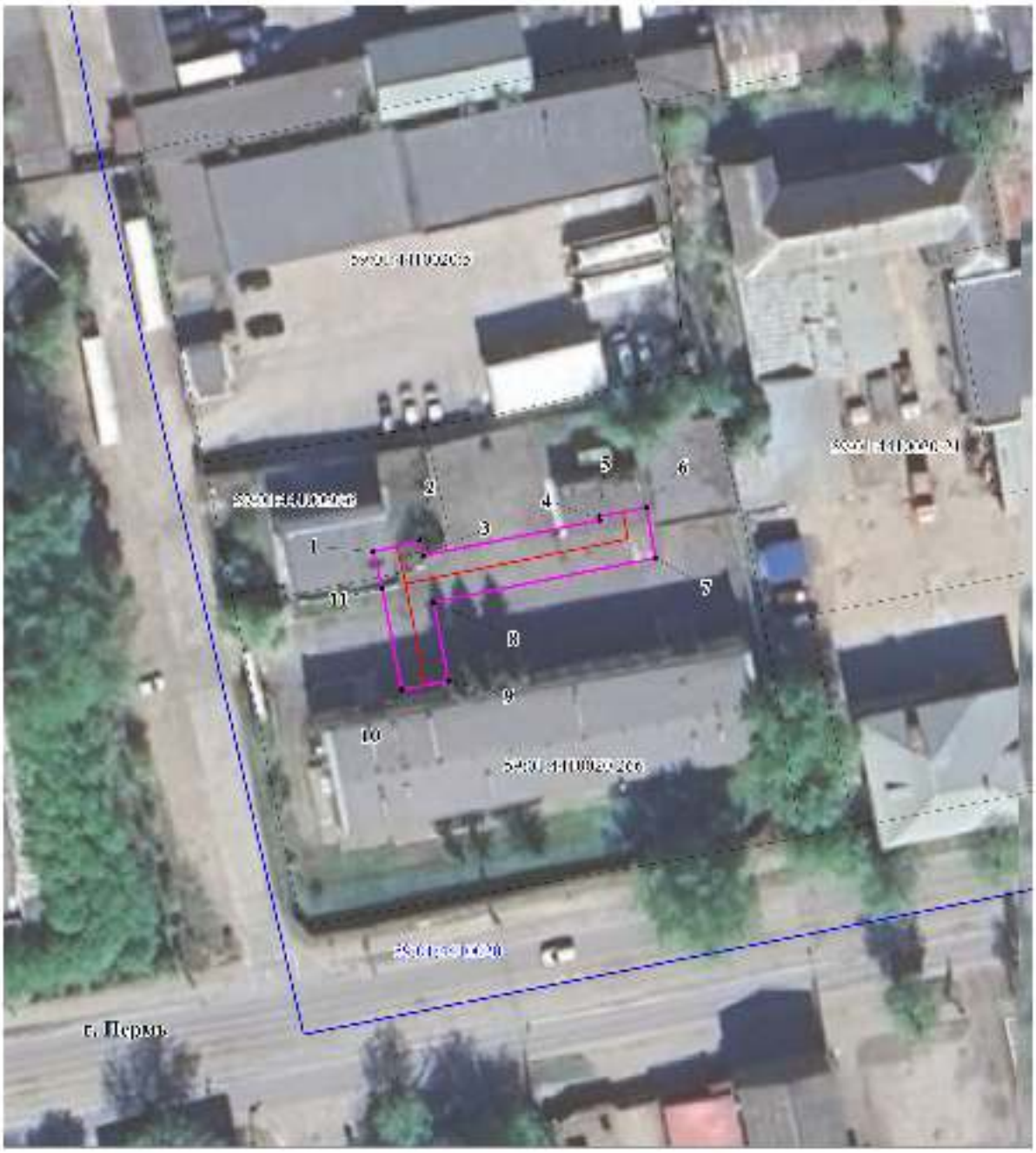

М 1:700

Условные обозначения:

	-границы публичного сервитута
	-границы земельного участка, учтенного в ЕГКН
	-границы кадастрового квартала
	-контур здания
59:01:4410020	-номер кадастрового квартала
:266	-номер земельного участка, учтенного в ЕГКН

ОПИСАНИЕ МЕСТОПОЛОЖЕНИЯ ГРАНИЦ ПУБЛИЧНОГО СЕРВИТУТА
Строительство тепловой сети 2Ду=50мм от тепловой сети 2Ду=50мм до наружной стены гаража, вид прокладки-надземная на низких опора (ул. Дзержинского, 27)
ПЕРМСКИЙ КРАЙ, г. ПЕРМЬ
(НАИМЕНОВАНИЕ ОБЪЕКТА)

Сведения о местоположении границ объекта

1. Система координат МСК-59, зона 2

2. Сведения о характерных точках границ объекта

Обозначение характерных точек границ	Координаты, м		Метод определения координат и средняя квадратическая погрешность положения характерной точки (M_t), м	Описание закрепления точки
	X	Y		
1	2	3	4	5
1	517672.75	2228216.56	Геодезический метод; Mt=0.1	-
2	517674.19	2228222.38	Геодезический метод; Mt=0.1	-
3	517672.30	2228222.84	Геодезический метод; Mt=0.1	-
4	517676.72	2228244.96	Геодезический метод; Mt=0.1	-
5	517677.22	2228244.87	Геодезический метод; Mt=0.1	-
6	517678.28	2228250.77	Геодезический метод; Mt=0.1	-
7	517671.98	2228251.90	Геодезический метод; Mt=0.1	-
8	517666.44	2228224.12	Геодезический метод; Mt=0.1	-
9	517656.62	2228225.99	Геодезический метод; Mt=0.1	-
10	517655.50	2228220.09	Геодезический метод; Mt=0.1	-
1	517668.16	2228217.69	Геодезический метод; Mt=0.1	-

Публичный сервитут
Строительство тепловой сети 2 Ду=70мм, вид прокладки надземная, от павильона Т-20 (на тепловой сети 2Ду=150мм) до Т-1, ориентировочной протяженностью 46 м.
Установка запорной арматуры 2Ду=70 мм после врезки в Т-20 (ул. Г. Хасана, 64)
Схема расположения границ публичного сервитута

М 1:600

Условные обозначения:

	-граница публичного сервитута
	-граница земельного участка, учтенного в ГКН
	-граница кадастрового квартала
	-теплотрасса
59:01:4410622	-номер кадастрового квартала
:435	-номер земельного участка, учтенного в ГКН

ОПИСАНИЕ МЕСТОПОЛОЖЕНИЯ ГРАНИЦ ПУБЛИЧНОГО СЕРВИТУТА

Строительство тепловой сети 2Ду=70мм, вид прокладки наземная, от павильона Т-20 (на тепловой сети 2Ду=150мм) до Т-1,ориентировочной протяженностью 46м. Установка запорной арматуры 2Ду=70мм после врезки в Т-20(ул. Г.Хасана,64)

ПЕРМСКИЙ КРАЙ, г. ПЕРМЬ

(НАИМЕНОВАНИЕ ОБЪЕКТА)

Сведения о местоположении границ объекта

1. Система координат МСК-59. зона 2

2. Сведения о характерных точках границ объекта

Обозначение характерных точек границ	Координаты. м		Метод определения координат и средняя квадратическая погрешность положения характерной точки (M_t). м	Описание закрепления точки
	X	Y		
1	2	3	4	5
1	512617.20	2232916.82	Геодезический метод; Mt=0.1	-
2	512617.58	2232922.80	Геодезический метод; Mt=0.1	-
3	512616.78	2232922.85	Геодезический метод; Mt=0.1	-
4	512617.50	2232934.28	Геодезический метод; Mt=0.1	-
5	512605.08	2232934.37	Геодезический метод; Mt=0.1	-
6	512605.03	2232936.19	Геодезический метод; Mt=0.1	-
7	512592.55	2232939.19	Геодезический метод; Mt=0.1	-
8	512591.15	2232933.35	Геодезический метод; Mt=0.1	-
9	512599.15	2232931.43	Геодезический метод; Mt=0.1	-
10	512599.22	2232928.41	Геодезический метод; Mt=0.1	-
11	512611.12	2232928.32	Геодезический метод; Mt=0.1	-
12	512610.42	2232917.25	Геодезический метод; Mt=0.1	-
1	512617.20	2232916.82	Геодезический метод; Mt=0.1	-
13	512586.82	2232911.16	Геодезический метод; Mt=0.1	-
14	512585.34	2232923.92	Геодезический метод; Mt=0.1	-
15	512584.28	2232935.80	Геодезический метод; Mt=0.1	-
16	512588.56	2232933.89	Геодезический метод; Mt=0.1	-
17	512590.02	2232939.71	Геодезический метод; Mt=0.1	-
18	512587.12	2232940.43	Геодезический метод; Mt=0.1	-
19	512584.41	2232941.87	Геодезический метод; Mt=0.1	-
20	512577.80	2232940.96	Геодезический метод; Mt=0.1	-
21	512579.38	2232923.30	Геодезический метод; Mt=0.1	-
22	512580.86	2232910.48	Геодезический метод; Mt=0.1	-
13	512586.82	2232911.16	Геодезический метод; Mt=0.1	-

Публичный сервитут
Строительство тепловой сети 2Ду=200мм, вид прокладки - надземная, ориентировочной протяженностью 135м, от Т-1 на тепловой сети 2Ду=700мм М1-02 до Т-2, с установкой в Т-1 и Т-2 запорной арматуры (ул. Г. Хасана, 42 (ЖБК-1)
Схема расположения границ публичного сервитута

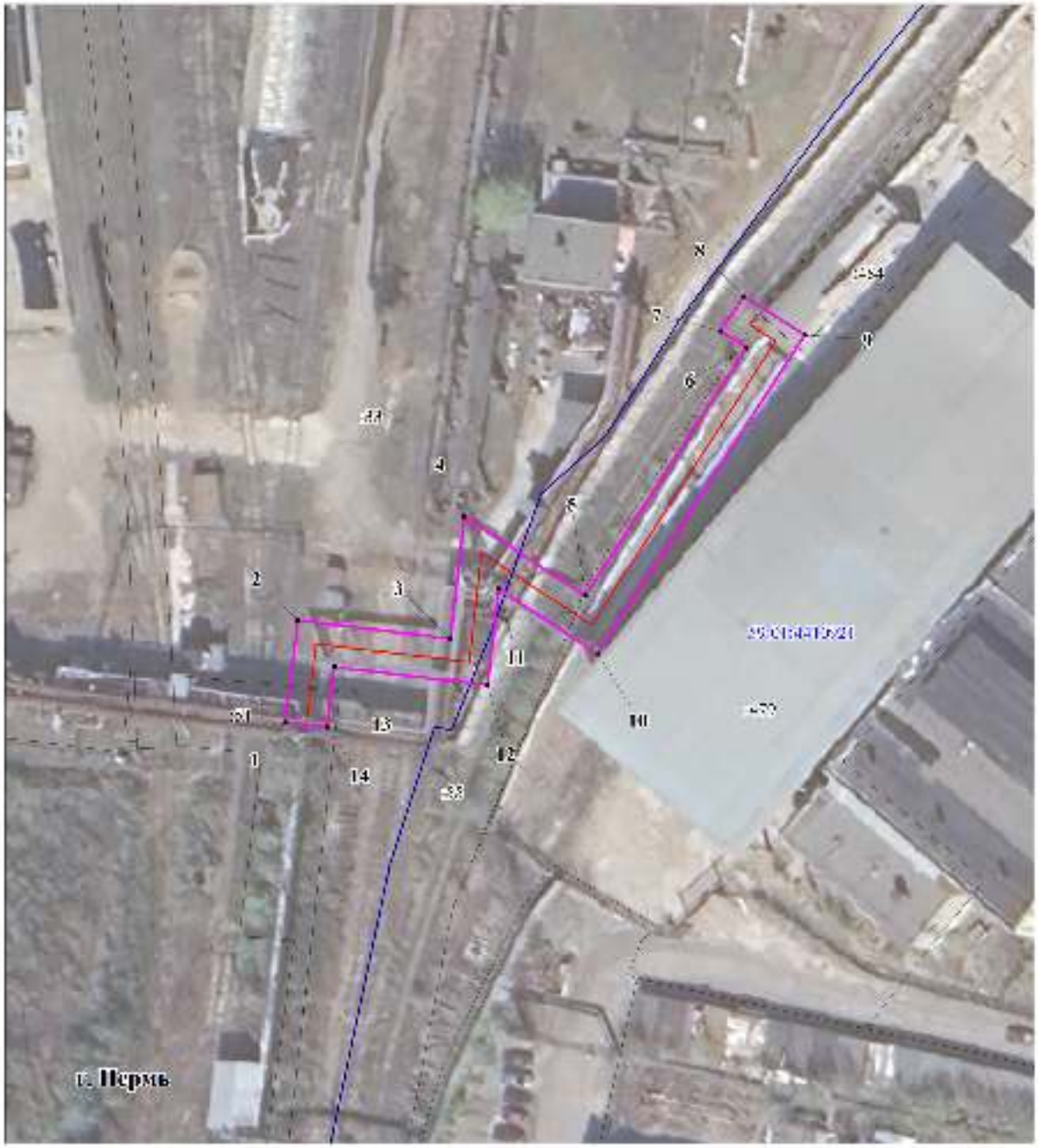

М 1:800

Условные обозначения:

- граница публичного сервитута
- граница земельного участка, учтенного в ГКН
- границы кадастрового квартала
- [illegible]
- 59:01:4410092 - номер кадастрового квартала
- 33 - номер земельного участка, учтенного в ГКН

ОПИСАНИЕ МЕСТОПОЛОЖЕНИЯ ГРАНИЦ ПУБЛИЧНОГО СЕРВИТУТА
Строительство тепловой сети 2Ду=200мм, вид прокладки-надземная, ориентировочной протяженностью 135м, от Т-1 на тепловой сети 2Ду=700мм М1-02 до Т-2, с установкой в Т-1 и Т-2 запорной арматуры (ул. Г. Хасана,42 (ЖБК-1)
ПЕРМСКИЙ КРАЙ, г. ПЕРМЬ
(НАИМЕНОВАНИЕ ОБЪЕКТА)

Сведения о местоположении границ объекта

1. Система координат МСК-59. зона 2

2. Сведения о характерных точках границ объекта

Обозначение характерных точек границ	Координаты. м		Метод определения координат и средняя квадратическая погрешность положения характерной точки (M_t). м	Описание закрепления точки
	X	Y		
1	2	3	4	5
1	513616.08	2232685.11	Геодезический метод; Mt=0.1	-
2	513630.64	2232686.93	Геодезический метод; Mt=0.1	-
3	513628.05	2232708.76	Геодезический метод; Mt=0.1	-
4	513645.52	2232710.71	Геодезический метод; Mt=0.1	-
5	513634.19	2232728.05	Геодезический метод; Mt=0.1	-
6	513669.81	2232751.08	Геодезический метод; Mt=0.1	-
7	513672.14	2232747.37	Геодезический метод; Mt=0.1	-
8	513677.13	2232750.68	Геодезический метод; Mt=0.1	-
9	513671.65	2232759.42	Геодезический метод; Mt=0.1	-
10	513625.87	2232729.81	Геодезический метод; Mt=0.1	-
11	513635.16	2232715.59	Геодезический метод; Mt=0.1	-
12	513621.39	2232714.06	Геодезический метод; Mt=0.1	-
13	513623.98	2232692.15	Геодезический метод; Mt=0.1	-
14	513615.34	2232691.07	Геодезический метод; Mt=0.1	-
1	513616.08	2232685.11	Геодезический метод; Mt=0.1	-

Схема расположения границ публичного сервитута
для эксплуатации объекта электросетевого хозяйства
Электросетевой комплекс Подстанция 110/6 кВ «Северная» (ВЛ 0,4 кВ от ТП 4380, ВЛ 0,4 кВ от РП 33, ВЛ 0,4 кВ от ТП 4369, ВЛ 0,4 кВ от ТП 4359, ТП 4369, ТП 4380, ТП 4359, РП 33)

(наименование объекта)

Обзорная схема границ объекта

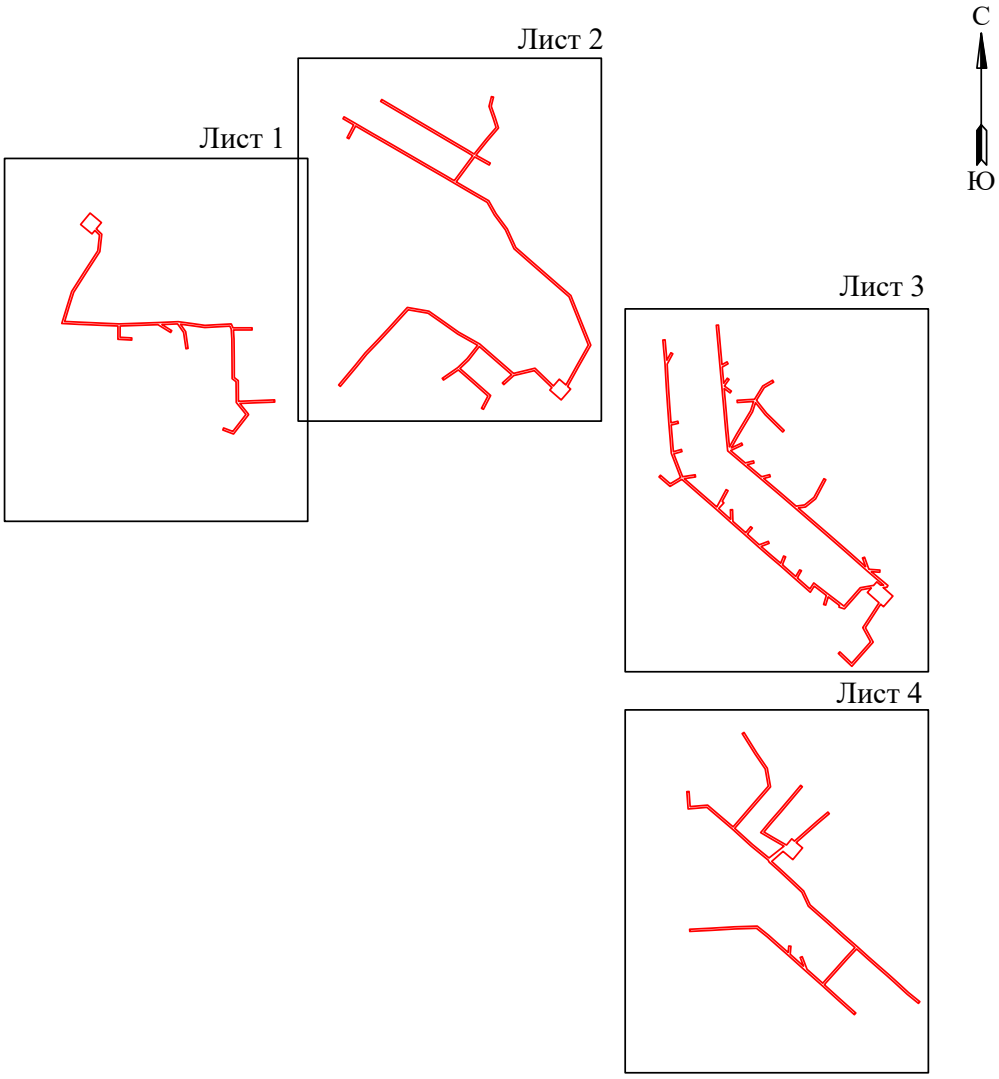

Условные обозначения:

- граница устанавливаемой зоны публичного сервитута

Схема расположения границ публичного сервитута
для эксплуатации объекта электросетевого хозяйства

Электросетевой комплекс Подстанция 110/6 кВ «Северная» (ВЛ 0,4 кВ от ТП 4380, ВЛ 0,4 кВ от ТП 4380, ВЛ 0,4 кВ от ТП 4369, ВЛ 0,4 кВ от ТП 4359, ТП 4369, ТП 4380, ТП 4359, РП 33)

(наименование объекта)

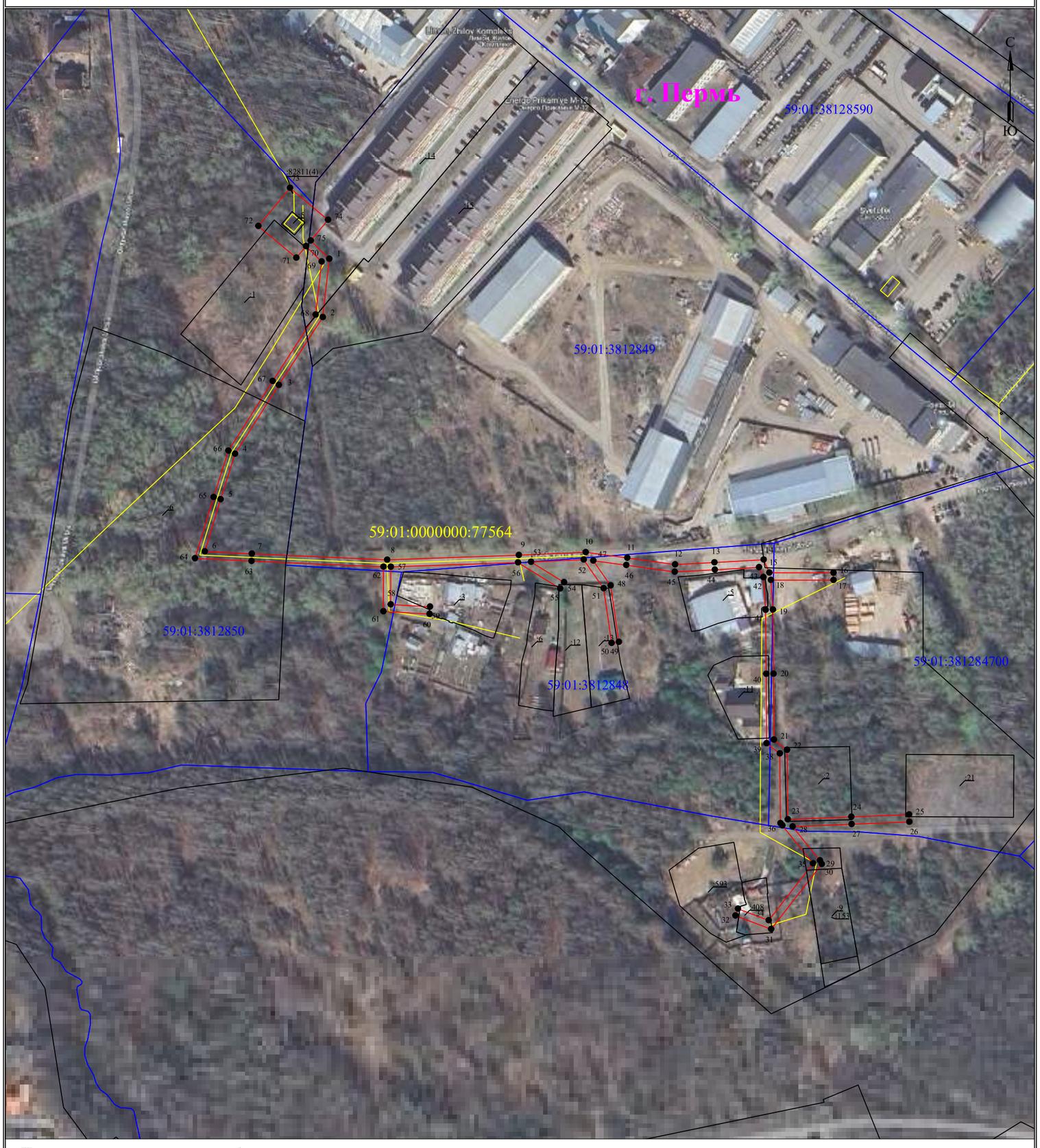

Используемые условные знаки и обозначения:

- ● 1 - обозначение характерной точки границы устанавливаемого публичного сервитута
- границы земельных участков, попадающих в зону публичного сервитута
- граница кадастрового квартала
- 59:01:0000000 - номер кадастрового квартала
- :123 - кадастровый номер земельного участка
- граница устанавливаемого публичного сервитута
- г. Пермь - наименование населенного пункта
- ось линии, контур объекта

Масштаб 1:2000

Лист 1 из 4

Схема расположения границ публичного сервитута
для эксплуатации объекта электросетевого хозяйства

Электросетевой комплекс Подстанция 110/6 кВ «Северная» (ВЛ 0,4 кВ от ТП 4380, ВЛ 0,4 кВ от РП 33, ВЛ 0,4 кВ от ТП 4369, ВЛ 0,4 кВ от ТП 4359, ТП 4369, ТП 4380, ТП 4359, РП 33)

(наименование объекта)

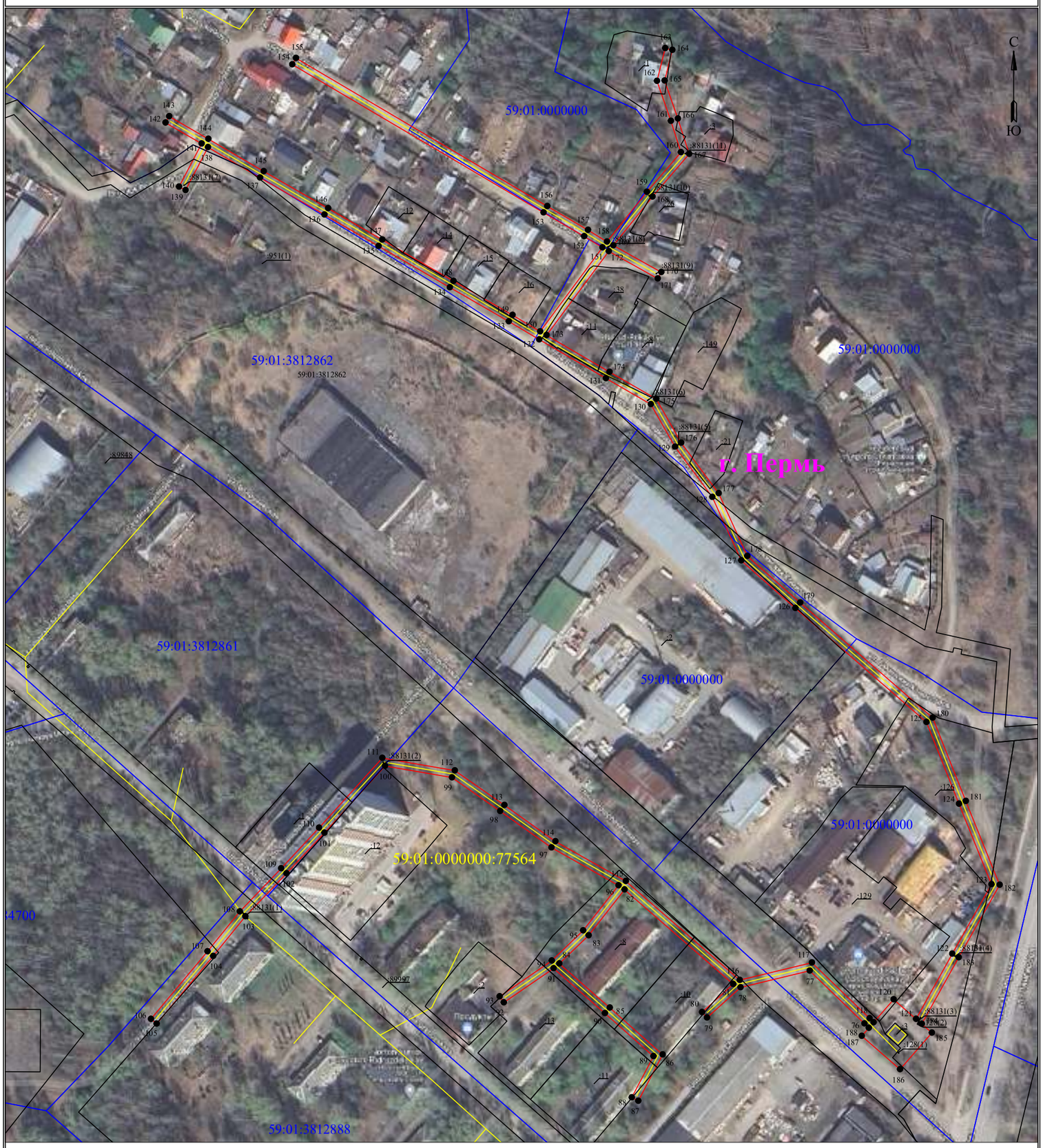

Используемые условные знаки и обозначения:

- 1 - обозначение характерной точки границы устанавливаемого публичного сервитута
- границы земельных участков, попадающих в зону публичного сервитута
- граница кадастрового квартала
- 59:01:0000000 - номер кадастрового квартала
- :123 - кадастровый номер земельного участка
- граница устанавливаемого публичного сервитута
- г. Пермь - наименование населенного пункта
- ось линии, контур объекта

Масштаб 1:2000

Лист 2 из 4

Схема расположения границ публичного сервитута
для эксплуатации объекта электросетевого хозяйства
Электросетевой комплекс Подстанция 110/6 кВ «Северная» (ВЛ 0,4 кВ от ТП 4380, ВЛ 0,4 кВ от РП 33, ВЛ 0,4 кВ от ТП 4369, ТП 4359, ТП 4369, ТП 4380, ТП 4359, РП 33)

(наименование объекта)

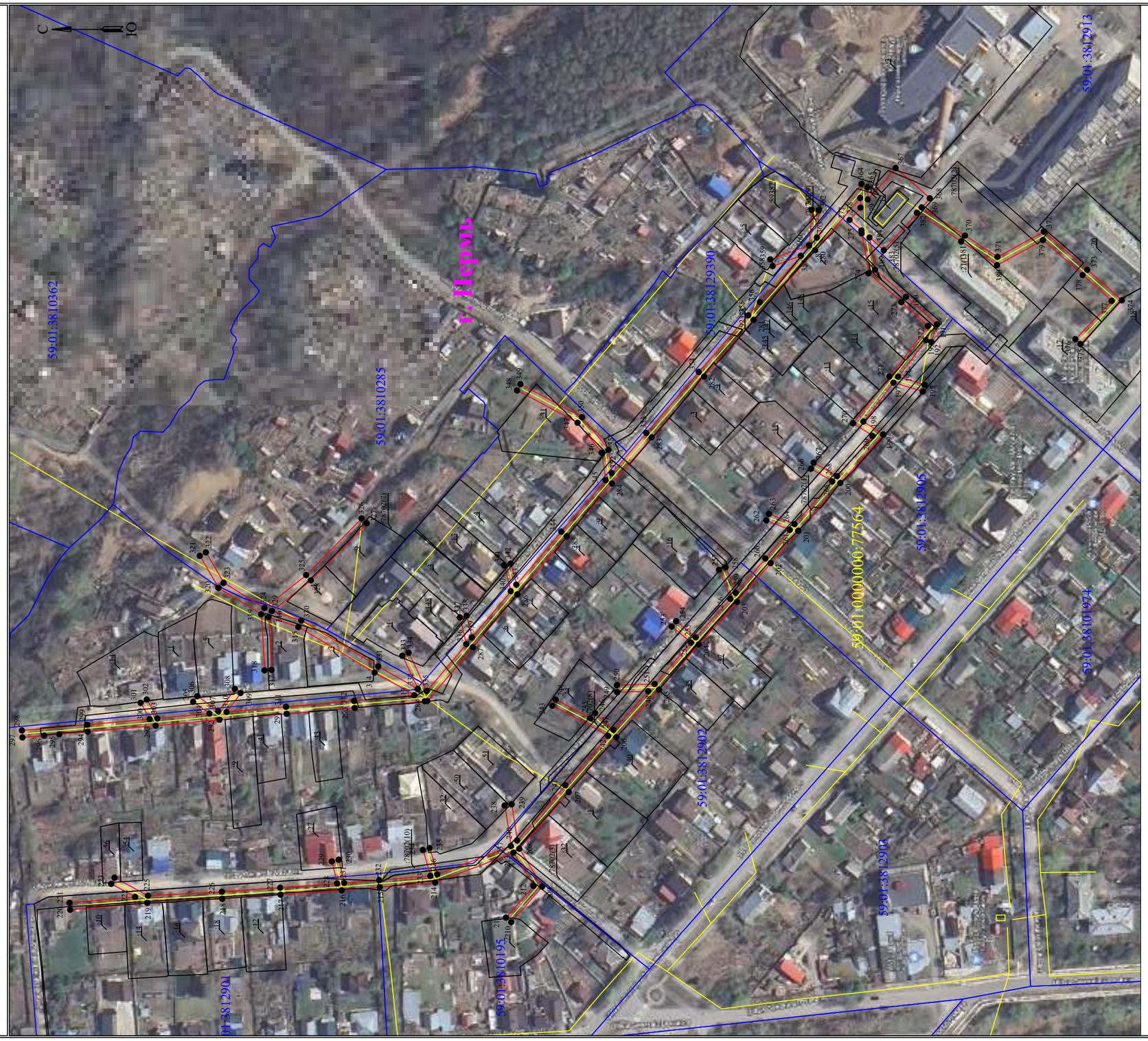

Масштаб 1:2000

Лист 3 из 4

Используемые условные знаки и обозначения:

- ● 1 - обозначение характерной точки границы устанавливаемого публичного сервитута
- — - границы земельных участков, попадающих в зону публичного сервитута
- — - граница кадастрового квартала
- 59:01:0000000 - номер кадастрового квартала
- :123 - кадастровый номер земельного участка
- — - граница устанавливаемого публичного сервитута
- г. Пермь - наименование населенного пункта
- — - ось линии, контур объекта

Схема расположения границ публичного сервитута
для эксплуатации объекта электросетевого хозяйства
Электросетевой комплекс Подстанция 110/6 кВ «Северная» (ВЛ 0,4 кВ от ТП 4380, ВЛ 0,4 кВ от РП 33, ВЛ 0,4 кВ от ТП 4369, ВЛ 0,4 кВ от ТП 4359, ТП 4369, ТП 4380, ТП 4359, РП 33)
(наименование объекта)

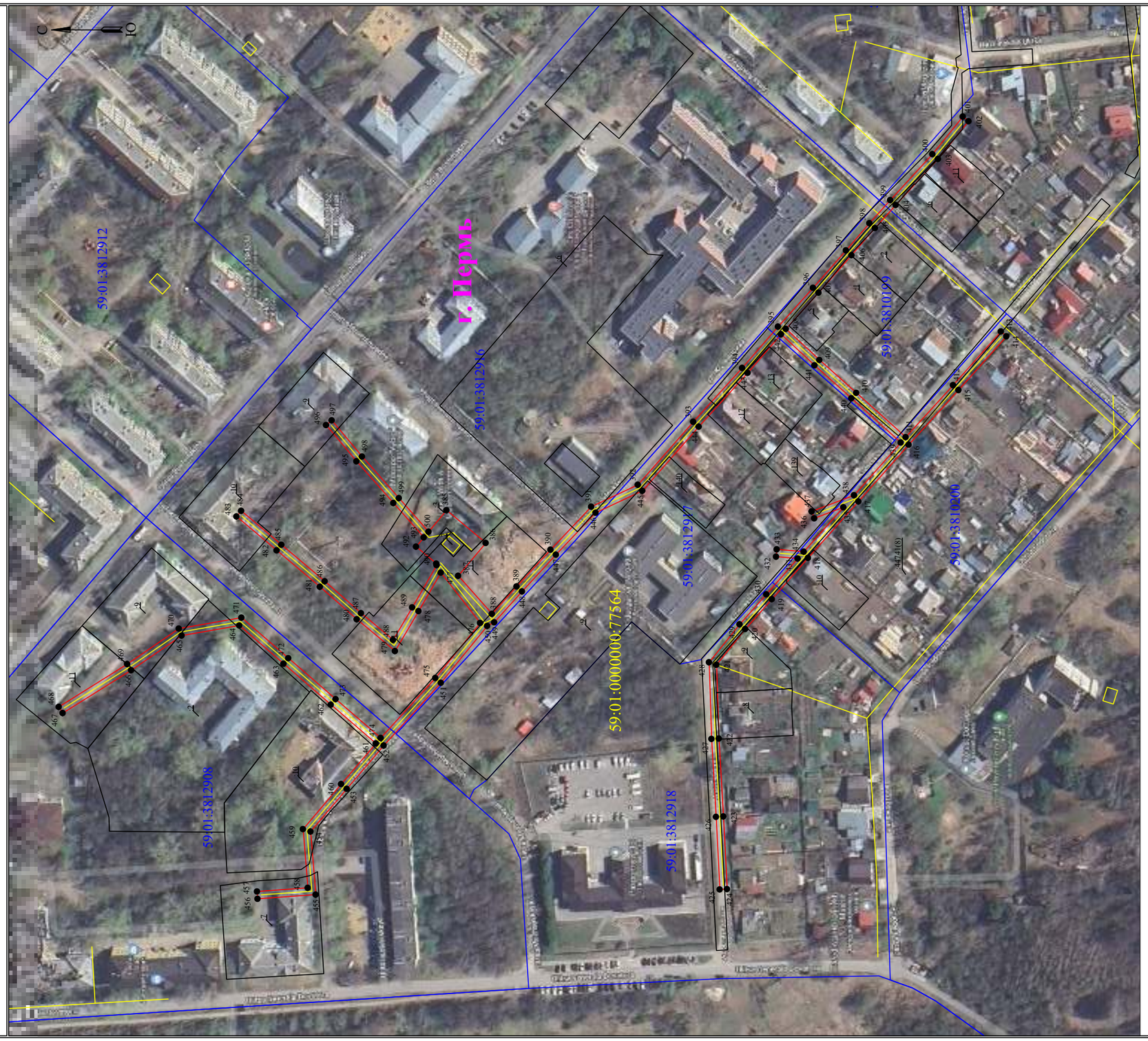

Лист 4 из 4

Масштаб 1:2000

Используемые условные знаки и обозначения:

- ● 1 - обозначение характерной точки границы устанавливаемого публичного сервитута
- - границы земельных участков, попадающих в зону публичного сервитута
- - граница кадастрового квартала
- 59:01:0000000 - номер кадастрового квартала
- :123 - кадастровый номер земельного участка
- - граница устанавливаемого публичного сервитута
- г. Пермь - наименование населенного пункта
- - ось линии, контур объекта

ОПИСАНИЕ МЕСТОПОЛОЖЕНИЯ ГРАНИЦ

Зона публичного сервитута для эксплуатации объекта электросетевого хозяйства «Электросетевой комплекс Подстанция 110/6 кВ «Северная» (ВЛ 0,4 кВ от ТП 4380, ВЛ 0,4 кВ от РП 33, ВЛ 0,4 кВ от ТП 4369, ВЛ 0,4 кВ от ТП 4359, ТП 4369, ТП 4380, ТП 4359, РП 33)»

(наименование объекта, местоположение границ которого описано (далее - объект))

Раздел 1

Сведения об объекте		
№ п/п	Характеристики объекта	Описание характеристик
1	2	3
1	Местоположение объекта	Российская Федерация, Пермский край, Пермский муниципальный округ, г. Пермь
2	Площадь объекта +/- величина погрешности определения площади (Р+/- Дельта Р)	29815 кв.м ± 35 кв.м
3	Иные характеристики объекта	Публичный сервитут устанавливается в целях эксплуатации объекта электросетевого хозяйства «Электросетевой комплекс Подстанция 110/6 кВ «Северная» (ВЛ 0,4 кВ от ТП 4380, ВЛ 0,4 кВ от РП 33, ВЛ 0,4 кВ от ТП 4369, ВЛ 0,4 кВ от ТП 4359, ТП 4369, ТП 4380, ТП 4359, РП 33)» (согласно п.1 ст. 39.37 «Земельного кодекса Российской Федерации» от 25.10.2001 г. №136-ФЗ (далее – ЗК РФ); Срок установления публичного сервитута - сорок девять лет (согласно п.1 ст. 39.45 ЗК РФ).

Раздел 2

Сведения о местоположении границ объекта					
1. Система координат МСК-59, зона 2					
2. Сведения о характерных точках границ объекта					
Обозначение характерных точек границ	Координаты, м		Метод определения координат характерной точки	Средняя квадратическая погрешность положения характерной точки (M_t), м	Описание обозначения точки на местности (при наличии)
	X	Y			
1	2	3	4	5	6
(1)	–	–	–	–	–
1	527295.54	2239378.77	Метод спутниковых геодезических измерений (определений)	0.10	–
2	527263.70	2239375.20	Метод спутниковых геодезических измерений (определений)	0.10	–
3	527226.65	2239351.21	Метод спутниковых геодезических измерений (определений)	0.10	–
4	527189.08	2239327.32	Метод спутниковых геодезических измерений (определений)	0.10	–
5	527164.26	2239319.43	Метод спутниковых геодезических измерений (определений)	0.10	–
6	527135.76	2239310.77	Метод спутниковых геодезических измерений (определений)	0.10	–
7	527134.53	2239336.47	Метод спутниковых геодезических измерений (определений)	0.10	–
8	527131.24	2239410.38	Метод спутниковых геодезических измерений (определений)	0.10	–
9	527133.78	2239482.28	Метод спутниковых геодезических измерений (определений)	0.10	–
10	527135.36	2239518.80	Метод спутниковых геодезических измерений (определений)	0.10	–
11	527132.29	2239541.47	Метод спутниковых геодезических измерений (определений)	0.10	–
12	527128.67	2239567.61	Метод спутниковых геодезических измерений (определений)	0.10	–
13	527129.78	2239589.08	Метод спутниковых геодезических измерений	0.10	–

			(определений)		
14	527131.31	2239615.98	Метод спутниковых геодезических измерений (определений)	0.10	–
15	527124.18	2239619.10	Метод спутниковых геодезических измерений (определений)	0.10	–
16	527124.14	2239654.11	Метод спутниковых геодезических измерений (определений)	0.10	–
17	527120.14	2239654.11	Метод спутниковых геодезических измерений (определений)	0.10	–
18	527120.18	2239619.93	Метод спутниковых геодезических измерений (определений)	0.10	–
19	527103.98	2239621.04	Метод спутниковых геодезических измерений (определений)	0.10	–
20	527068.96	2239621.37	Метод спутниковых геодезических измерений (определений)	0.10	–
21	527032.99	2239621.54	Метод спутниковых геодезических измерений (определений)	0.10	–
22	527027.44	2239628.76	Метод спутниковых геодезических измерений (определений)	0.10	–
23	526989.47	2239629.14	Метод спутниковых геодезических измерений (определений)	0.10	–
24	526990.88	2239663.84	Метод спутниковых геодезических измерений (определений)	0.10	–
25	526992.14	2239695.36	Метод спутниковых геодезических измерений (определений)	0.10	–
26	526988.14	2239695.52	Метод спутниковых геодезических измерений (определений)	0.10	–
27	526986.88	2239664.01	Метод спутниковых геодезических измерений (определений)	0.10	–
28	526985.57	2239631.79	Метод спутниковых геодезических измерений (определений)	0.10	–
29	526967.06	2239646.72	Метод спутниковых геодезических измерений (определений)	0.10	–
30	526965.07	2239647.70	Метод спутниковых геодезических измерений (определений)	0.10	–

31	526929.58	2239620.06	Метод спутниковых геодезических измерений (определений)	0.10	–
32	526936.93	2239600.55	Метод спутниковых геодезических измерений (определений)	0.10	–
33	526940.68	2239601.96	Метод спутниковых геодезических измерений (определений)	0.10	–
34	526934.36	2239618.72	Метод спутниковых геодезических измерений (определений)	0.10	–
35	526965.42	2239642.91	Метод спутниковых геодезических измерений (определений)	0.10	–
36	526986.14	2239626.20	Метод спутниковых геодезических измерений (определений)	0.10	–
37	526987.38	2239625.16	Метод спутниковых геодезических измерений (определений)	0.10	–
38	527025.45	2239624.78	Метод спутниковых геодезических измерений (определений)	0.10	–
39	527031.01	2239617.55	Метод спутниковых геодезических измерений (определений)	0.10	–
40	527068.93	2239617.37	Метод спутниковых геодезических измерений (определений)	0.10	–
41	527103.83	2239617.04	Метод спутниковых геодезических измерений (определений)	0.10	–
42	527121.70	2239615.82	Метод спутниковых геодезических измерений (определений)	0.10	–
43	527127.16	2239613.43	Метод спутниковых геодезических измерений (определений)	0.10	–
44	527125.79	2239589.29	Метод спутниковых геодезических измерений (определений)	0.10	–
45	527124.66	2239567.44	Метод спутниковых геодезических измерений (определений)	0.10	–
46	527128.32	2239540.93	Метод спутниковых геодезических измерений (определений)	0.10	–
47	527130.76	2239522.95	Метод спутниковых геодезических измерений (определений)	0.10	–
48	527117.16	2239532.41	Метод спутниковых	0.10	–

			геодезических измерений (определений)		
49	527086.36	2239536.90	Метод спутниковых геодезических измерений (определений)	0.10	–
50	527085.79	2239532.95	Метод спутниковых геодезических измерений (определений)	0.10	–
51	527115.65	2239528.59	Метод спутниковых геодезических измерений (определений)	0.10	–
52	527131.31	2239517.70	Метод спутниковых геодезических измерений (определений)	0.10	–
53	527130.07	2239488.95	Метод спутниковых геодезических измерений (определений)	0.10	–
54	527118.95	2239506.98	Метод спутниковых геодезических измерений (определений)	0.10	–
55	527115.54	2239504.88	Метод спутниковых геодезических измерений (определений)	0.10	–
56	527129.76	2239481.82	Метод спутниковых геодезических измерений (определений)	0.10	–
57	527127.38	2239412.36	Метод спутниковых геодезических измерений (определений)	0.10	–
58	527106.84	2239412.33	Метод спутниковых геодезических измерений (определений)	0.10	–
59	527105.62	2239433.78	Метод спутниковых геодезических измерений (определений)	0.10	–
60	527101.62	2239433.55	Метод спутниковых геодезических измерений (определений)	0.10	–
61	527103.07	2239408.32	Метод спутниковых геодезических измерений (определений)	0.10	–
62	527127.40	2239408.36	Метод спутниковых геодезических измерений (определений)	0.10	–
63	527130.53	2239336.29	Метод спутниковых геодезических измерений (определений)	0.10	–
64	527132.01	2239305.45	Метод спутниковых геодезических измерений (определений)	0.10	–
65	527165.44	2239315.61	Метод спутниковых геодезических	0.10	–

			измерений (определений)		
66	527190.79	2239323.67	Метод спутниковых геодезических измерений (определений)	0.10	–
67	527228.81	2239347.85	Метод спутниковых геодезических измерений (определений)	0.10	–
68	527265.08	2239371.33	Метод спутниковых геодезических измерений (определений)	0.10	–
69	527294.05	2239374.58	Метод спутниковых геодезических измерений (определений)	0.10	–
70	527302.45	2239366.06	Метод спутниковых геодезических измерений (определений)	0.10	–
71	527296.14	2239360.78	Метод спутниковых геодезических измерений (определений)	0.10	–
72	527313.46	2239340.04	Метод спутниковых геодезических измерений (определений)	0.10	–
73	527334.26	2239357.34	Метод спутниковых геодезических измерений (определений)	0.10	–
74	527316.82	2239378.09	Метод спутниковых геодезических измерений (определений)	0.10	–
75	527305.52	2239368.63	Метод спутниковых геодезических измерений (определений)	0.10	–
1	527295.54	2239378.77	Метод спутниковых геодезических измерений (определений)	0.10	–
(2)	–	–	–	–	–
76	527016.94	2240200.96	Метод спутниковых геодезических измерений (определений)	0.10	–
77	527045.69	2240171.18	Метод спутниковых геодезических измерений (определений)	0.10	–
78	527036.61	2240133.53	Метод спутниковых геодезических измерений (определений)	0.10	–
79	527020.14	2240115.27	Метод спутниковых геодезических измерений (определений)	0.10	–
80	527023.11	2240112.59	Метод спутниковых геодезических измерений (определений)	0.10	–
81	527038.40	2240129.53	Метод спутниковых геодезических	0.10	–

			измерений (определений)		
82	527089.83	2240070.40	Метод спутниковых геодезических измерений (определений)	0.10	–
83	527064.89	2240050.85	Метод спутниковых геодезических измерений (определений)	0.10	–
84	527049.57	2240034.90	Метод спутниковых геодезических измерений (определений)	0.10	–
85	527025.56	2240062.37	Метод спутниковых геодезических измерений (определений)	0.10	–
86	527000.06	2240091.13	Метод спутниковых геодезических измерений (определений)	0.10	–
87	526974.85	2240077.88	Метод спутниковых геодезических измерений (определений)	0.10	–
88	526976.71	2240074.34	Метод спутниковых геодезических измерений (определений)	0.10	–
89	526999.15	2240086.13	Метод спутниковых геодезических измерений (определений)	0.10	–
90	527022.56	2240059.73	Метод спутниковых геодезических измерений (определений)	0.10	–
91	527046.98	2240031.79	Метод спутниковых геодезических измерений (определений)	0.10	–
92	527028.38	2240004.69	Метод спутниковых геодезических измерений (определений)	0.10	–
93	527031.68	2240002.43	Метод спутниковых геодезических измерений (определений)	0.10	–
94	527051.15	2240030.81	Метод спутниковых геодезических измерений (определений)	0.10	–
95	527067.58	2240047.88	Метод спутниковых геодезических измерений (определений)	0.10	–
96	527092.13	2240067.12	Метод спутниковых геодезических измерений (определений)	0.10	–
97	527112.71	2240030.63	Метод спутниковых геодезических измерений (определений)	0.10	–
98	527132.54	2240002.72	Метод спутниковых геодезических измерений	0.10	–

			(определений)		
99	527150.84	2239976.48	Метод спутниковых геодезических измерений (определений)	0.10	–
100	527157.14	2239940.07	Метод спутниковых геодезических измерений (определений)	0.10	–
101	527120.76	2239907.09	Метод спутниковых геодезических измерений (определений)	0.10	–
102	527098.61	2239886.44	Метод спутниковых геодезических измерений (определений)	0.10	–
103	527075.26	2239864.03	Метод спутниковых геодезических измерений (определений)	0.10	–
104	527053.65	2239846.54	Метод спутниковых геодезических измерений (определений)	0.10	–
105	527016.84	2239815.75	Метод спутниковых геодезических измерений (определений)	0.10	–
106	527019.41	2239812.68	Метод спутниковых геодезических измерений (определений)	0.10	–
107	527056.19	2239843.45	Метод спутниковых геодезических измерений (определений)	0.10	–
108	527077.91	2239861.03	Метод спутниковых геодезических измерений (определений)	0.10	–
109	527101.36	2239883.53	Метод спутниковых геодезических измерений (определений)	0.10	–
110	527123.46	2239904.15	Метод спутниковых геодезических измерений (определений)	0.10	–
111	527161.46	2239938.58	Метод спутниковых геодезических измерений (определений)	0.10	–
112	527154.64	2239978.04	Метод спутниковых геодезических измерений (определений)	0.10	–
113	527135.81	2240005.02	Метод спутниковых геодезических измерений (определений)	0.10	–
114	527116.09	2240032.78	Метод спутниковых геодезических измерений (определений)	0.10	–
115	527094.46	2240071.11	Метод спутниковых геодезических измерений (определений)	0.10	–

116	527040.62	2240133.09	Метод спутниковых геодезических измерений (определений)	0.10	–
117	527050.09	2240172.38	Метод спутниковых геодезических измерений (определений)	0.10	–
118	527019.78	2240203.77	Метод спутниковых геодезических измерений (определений)	0.10	–
119	527017.57	2240205.95	Метод спутниковых геодезических измерений (определений)	0.10	–
120	527030.07	2240216.84	Метод спутниковых геодезических измерений (определений)	0.10	–
121	527019.42	2240229.06	Метод спутниковых геодезических измерений (определений)	0.10	–
122	527054.89	2240248.75	Метод спутниковых геодезических измерений (определений)	0.10	–
123	527092.69	2240270.11	Метод спутниковых геодезических измерений (определений)	0.10	–
124	527136.52	2240252.42	Метод спутниковых геодезических измерений (определений)	0.10	–
125	527180.98	2240234.73	Метод спутниковых геодезических измерений (определений)	0.10	–
126	527242.98	2240163.38	Метод спутниковых геодезических измерений (определений)	0.10	–
127	527268.93	2240133.93	Метод спутниковых геодезических измерений (определений)	0.10	–
128	527303.46	2240118.17	Метод спутниковых геодезических измерений (определений)	0.10	–
129	527330.79	2240097.88	Метод спутниковых геодезических измерений (определений)	0.10	–
130	527353.96	2240084.72	Метод спутниковых геодезических измерений (определений)	0.10	–
131	527368.08	2240060.25	Метод спутниковых геодезических измерений (определений)	0.10	–
132	527389.19	2240023.98	Метод спутниковых геодезических измерений (определений)	0.10	–
133	527399.04	2240007.42	Метод спутниковых	0.10	–

			геодезических измерений (определений)		
134	527417.54	2239975.33	Метод спутниковых геодезических измерений (определений)	0.10	–
135	527440.03	2239936.55	Метод спутниковых геодезических измерений (определений)	0.10	–
136	527457.14	2239907.09	Метод спутниковых геодезических измерений (определений)	0.10	–
137	527477.24	2239872.05	Метод спутниковых геодезических измерений (определений)	0.10	–
138	527493.81	2239843.72	Метод спутниковых геодезических измерений (определений)	0.10	–
139	527470.46	2239831.50	Метод спутниковых геодезических измерений (определений)	0.10	–
140	527472.31	2239827.97	Метод спутниковых геодезических измерений (определений)	0.10	–
141	527495.80	2239840.25	Метод спутниковых геодезических измерений (определений)	0.10	–
142	527507.17	2239820.61	Метод спутниковых геодезических измерений (определений)	0.10	–
143	527510.63	2239822.61	Метод спутниковых геодезических измерений (определений)	0.10	–
144	527498.32	2239843.92	Метод спутниковых геодезических измерений (определений)	0.10	–
145	527480.70	2239874.05	Метод спутниковых геодезических измерений (определений)	0.10	–
146	527460.60	2239909.09	Метод спутниковых геодезических измерений (определений)	0.10	–
147	527443.49	2239938.56	Метод спутниковых геодезических измерений (определений)	0.10	–
148	527421.00	2239977.33	Метод спутниковых геодезических измерений (определений)	0.10	–
149	527402.49	2240009.44	Метод спутниковых геодезических измерений (определений)	0.10	–
150	527393.55	2240024.48	Метод спутниковых геодезических	0.10	–

			измерений (определений)		
151	527439.27	2240058.37	Метод спутниковых геодезических измерений (определений)	0.10	–
152	527445.34	2240048.45	Метод спутниковых геодезических измерений (определений)	0.10	–
153	527458.28	2240026.32	Метод спутниковых геодезических измерений (определений)	0.10	–
154	527538.87	2239889.58	Метод спутниковых геодезических измерений (определений)	0.10	–
155	527542.32	2239891.61	Метод спутниковых геодезических измерений (определений)	0.10	–
156	527461.73	2240028.34	Метод спутниковых геодезических измерений (определений)	0.10	–
157	527448.78	2240050.51	Метод спутниковых геодезических измерений (определений)	0.10	–
158	527442.43	2240060.84	Метод спутниковых геодезических измерений (определений)	0.10	–
159	527469.48	2240082.55	Метод спутниковых геодезических измерений (определений)	0.10	–
160	527491.08	2240101.09	Метод спутниковых геодезических измерений (определений)	0.10	–
161	527508.12	2240095.63	Метод спутниковых геодезических измерений (определений)	0.10	–
162	527529.86	2240088.06	Метод спутниковых геодезических измерений (определений)	0.10	–
163	527547.70	2240092.53	Метод спутниковых геодезических измерений (определений)	0.10	–
164	527546.73	2240096.41	Метод спутниковых геодезических измерений (определений)	0.10	–
165	527530.05	2240092.23	Метод спутниковых геодезических измерений (определений)	0.10	–
166	527509.39	2240099.43	Метод спутниковых геодезических измерений (определений)	0.10	–
167	527490.17	2240105.58	Метод спутниковых геодезических измерений	0.10	–

			(определений)		
168	527466.91	2240085.62	Метод спутниковых геодезических измерений (определений)	0.10	–
169	527440.40	2240064.30	Метод спутниковых геодезических измерений (определений)	0.10	–
170	527425.84	2240090.42	Метод спутниковых геодезических измерений (определений)	0.10	–
171	527422.35	2240088.47	Метод спутниковых геодезических измерений (определений)	0.10	–
172	527437.21	2240061.83	Метод спутниковых геодезических измерений (определений)	0.10	–
173	527391.52	2240027.94	Метод спутниковых геодезических измерений (определений)	0.10	–
174	527371.54	2240062.25	Метод спутниковых геодезических измерений (определений)	0.10	–
175	527356.88	2240087.66	Метод спутниковых геодезических измерений (определений)	0.10	–
176	527332.98	2240101.24	Метод спутниковых геодезических измерений (определений)	0.10	–
177	527305.51	2240121.63	Метод спутниковых геодезических измерений (определений)	0.10	–
178	527271.37	2240137.21	Метод спутниковых геодезических измерений (определений)	0.10	–
179	527245.99	2240166.00	Метод спутниковых геодезических измерений (определений)	0.10	–
180	527183.36	2240238.09	Метод спутниковых геодезических измерений (определений)	0.10	–
181	527138.01	2240256.13	Метод спутниковых геодезических измерений (определений)	0.10	–
182	527092.40	2240274.54	Метод спутниковых геодезических измерений (определений)	0.10	–
183	527052.94	2240252.25	Метод спутниковых геодезических измерений (определений)	0.10	–
184	527016.73	2240232.15	Метод спутниковых геодезических измерений (определений)	0.10	–

185	527011.92	2240237.67	Метод спутниковых геодезических измерений (определений)	0.10	–
186	526992.03	2240220.34	Метод спутниковых геодезических измерений (определений)	0.10	–
187	527010.18	2240199.51	Метод спутниковых геодезических измерений (определений)	0.10	–
188	527014.55	2240203.32	Метод спутниковых геодезических измерений (определений)	0.10	–
76	527016.94	2240200.96	Метод спутниковых геодезических измерений (определений)	0.10	–
(3)	–	–	–	–	–
189	526706.80	2240780.77	Метод спутниковых геодезических измерений (определений)	0.10	–
190	526689.19	2240765.32	Метод спутниковых геодезических измерений (определений)	0.10	–
191	526671.69	2240749.72	Метод спутниковых геодезических измерений (определений)	0.10	–
192	526674.90	2240739.75	Метод спутниковых геодезических измерений (определений)	0.10	–
193	526677.87	2240740.71	Метод спутниковых геодезических измерений (определений)	0.10	–
194	526693.73	2240719.99	Метод спутниковых геодезических измерений (определений)	0.10	–
195	526678.59	2240715.43	Метод спутниковых геодезических измерений (определений)	0.10	–
196	526679.74	2240711.60	Метод спутниковых геодезических измерений (определений)	0.10	–
197	526696.34	2240716.60	Метод спутниковых геодезических измерений (определений)	0.10	–
198	526713.44	2240694.51	Метод спутниковых геодезических измерений (определений)	0.10	–
199	526702.20	2240687.18	Метод спутниковых геодезических измерений (определений)	0.10	–
200	526726.55	2240659.62	Метод спутниковых геодезических измерений (определений)	0.10	–

201	526750.45	2240632.50	Метод спутниковых геодезических измерений (определений)	0.10	–
202	526766.11	2240614.13	Метод спутниковых геодезических измерений (определений)	0.10	–
203	526785.24	2240592.10	Метод спутниковых геодезических измерений (определений)	0.10	–
204	526807.02	2240567.84	Метод спутниковых геодезических измерений (определений)	0.10	–
205	526829.63	2240542.13	Метод спутниковых геодезических измерений (определений)	0.10	–
206	526853.86	2240515.19	Метод спутниковых геодезических измерений (определений)	0.10	–
207	526880.83	2240484.09	Метод спутниковых геодезических измерений (определений)	0.10	–
208	526908.98	2240451.85	Метод спутниковых геодезических измерений (определений)	0.10	–
209	526896.00	2240430.30	Метод спутниковых геодезических измерений (определений)	0.10	–
210	526913.50	2240410.09	Метод спутниковых геодезических измерений (определений)	0.10	–
211	526916.52	2240412.71	Метод спутниковых геодезических измерений (определений)	0.10	–
212	526900.92	2240430.72	Метод спутниковых геодезических измерений (определений)	0.10	–
213	526912.29	2240449.62	Метод спутниковых геодезических измерений (определений)	0.10	–
214	526956.78	2240432.61	Метод спутниковых геодезических измерений (определений)	0.10	–
215	526988.19	2240430.00	Метод спутниковых геодезических измерений (определений)	0.10	–
216	527009.92	2240428.23	Метод спутниковых геодезических измерений (определений)	0.10	–
217	527044.58	2240425.72	Метод спутниковых геодезических измерений (определений)	0.10	–
218	527077.74	2240423.38	Метод спутниковых	0.10	–

			геодезических измерений (определений)		
219	527120.41	2240421.06	Метод спутниковых геодезических измерений (определений)	0.10	–
220	527164.19	2240417.15	Метод спутниковых геодезических измерений (определений)	0.10	–
221	527164.55	2240421.13	Метод спутниковых геодезических измерений (определений)	0.10	–
222	527127.24	2240424.46	Метод спутниковых геодезических измерений (определений)	0.10	–
223	527140.90	2240431.85	Метод спутниковых геодезических измерений (определений)	0.10	–
224	527139.00	2240435.37	Метод спутниковых геодезических измерений (определений)	0.10	–
225	527119.96	2240425.09	Метод спутниковых геодезических измерений (определений)	0.10	–
226	527077.99	2240427.38	Метод спутниковых геодезических измерений (определений)	0.10	–
227	527044.86	2240429.71	Метод спутниковых геодезических измерений (определений)	0.10	–
228	527012.54	2240432.06	Метод спутниковых геодезических измерений (определений)	0.10	–
229	527015.49	2240444.65	Метод спутниковых геодезических измерений (определений)	0.10	–
230	527011.59	2240445.57	Метод спутниковых геодезических измерений (определений)	0.10	–
231	527008.51	2240432.36	Метод спутниковых геодезических измерений (определений)	0.10	–
232	526988.52	2240434.00	Метод спутниковых геодезических измерений (определений)	0.10	–
233	526959.51	2240436.40	Метод спутниковых геодезических измерений (определений)	0.10	–
234	526963.75	2240451.12	Метод спутниковых геодезических измерений (определений)	0.10	–
235	526959.90	2240452.22	Метод спутниковых геодезических	0.10	–

			измерений (определений)		
236	526955.62	2240437.25	Метод спутниковых геодезических измерений (определений)	0.10	–
237	526913.73	2240453.34	Метод спутниковых геодезических измерений (определений)	0.10	–
238	526917.30	2240476.40	Метод спутниковых геодезических измерений (определений)	0.10	–
239	526913.35	2240477.01	Метод спутниковых геодезических измерений (определений)	0.10	–
240	526910.18	2240456.56	Метод спутниковых геодезических измерений (определений)	0.10	–
241	526882.78	2240487.94	Метод спутниковых геодезических измерений (определений)	0.10	–
242	526858.50	2240515.95	Метод спутниковых геодезических измерений (определений)	0.10	–
243	526890.16	2240533.04	Метод спутниковых геодезических измерений (определений)	0.10	–
244	526888.26	2240536.56	Метод спутниковых геодезических измерений (определений)	0.10	–
245	526868.59	2240525.94	Метод спутниковых геодезических измерений (определений)	0.10	–
246	526865.89	2240528.88	Метод спутниковых геодезических измерений (определений)	0.10	–
247	526855.49	2240519.36	Метод спутниковых геодезических измерений (определений)	0.10	–
248	526835.73	2240541.33	Метод спутниковых геодезических измерений (определений)	0.10	–
249	526853.33	2240540.78	Метод спутниковых геодезических измерений (определений)	0.10	–
250	526853.45	2240544.78	Метод спутниковых геодезических измерений (определений)	0.10	–
251	526832.04	2240545.44	Метод спутниковых геодезических измерений (определений)	0.10	–
252	526811.40	2240568.92	Метод спутниковых геодезических измерений	0.10	–

			(определений)		
253	526822.36	2240578.00	Метод спутниковых геодезических измерений (определений)	0.10	–
254	526819.81	2240581.08	Метод спутниковых геодезических измерений (определений)	0.10	–
255	526808.73	2240571.93	Метод спутниковых геодезических измерений (определений)	0.10	–
256	526789.06	2240593.84	Метод спутниковых геодезических измерений (определений)	0.10	–
257	526795.45	2240610.27	Метод спутниковых геодезических измерений (определений)	0.10	–
258	526791.72	2240611.72	Метод спутниковых геодезических измерений (определений)	0.10	–
259	526786.07	2240597.24	Метод спутниковых геодезических измерений (определений)	0.10	–
260	526769.14	2240616.73	Метод спутниковых геодезических измерений (определений)	0.10	–
261	526755.29	2240632.98	Метод спутниковых геодезических измерений (определений)	0.10	–
262	526768.56	2240638.34	Метод спутниковых геодезических измерений (определений)	0.10	–
263	526767.06	2240642.05	Метод спутниковых геодезических измерений (определений)	0.10	–
264	526752.54	2240636.18	Метод спутниковых геодезических измерений (определений)	0.10	–
265	526731.16	2240660.45	Метод спутниковых геодезических измерений (определений)	0.10	–
266	526743.21	2240667.70	Метод спутниковых геодезических измерений (определений)	0.10	–
267	526741.68	2240671.13	Метод спутниковых геодезических измерений (определений)	0.10	–
268	526728.46	2240663.49	Метод спутниковых геодезических измерений (определений)	0.10	–
269	526708.26	2240686.36	Метод спутниковых геодезических измерений (определений)	0.10	–

270	526719.26	2240693.53	Метод спутниковых геодезических измерений (определений)	0.10	–
271	526698.65	2240720.13	Метод спутниковых геодезических измерений (определений)	0.10	–
272	526676.70	2240748.83	Метод спутниковых геодезических измерений (определений)	0.10	–
273	526691.84	2240762.32	Метод спутниковых геодезических измерений (определений)	0.10	–
274	526710.50	2240778.69	Метод спутниковых геодезических измерений (определений)	0.10	–
275	526714.44	2240801.31	Метод спутниковых геодезических измерений (определений)	0.10	–
276	526714.51	2240803.04	Метод спутниковых геодезических измерений (определений)	0.10	–
277	526721.27	2240809.02	Метод спутниковых геодезических измерений (определений)	0.10	–
278	526715.07	2240816.02	Метод спутниковых геодезических измерений (определений)	0.10	–
279	526715.31	2240821.51	Метод спутниковых геодезических измерений (определений)	0.10	–
280	526740.83	2240791.84	Метод спутниковых геодезических измерений (определений)	0.10	–
281	526775.85	2240752.24	Метод спутниковых геодезических измерений (определений)	0.10	–
282	526803.96	2240720.05	Метод спутниковых геодезических измерений (определений)	0.10	–
283	526833.75	2240685.48	Метод спутниковых геодезических измерений (определений)	0.10	–
284	526856.34	2240659.33	Метод спутниковых геодезических измерений (определений)	0.10	–
285	526882.06	2240629.36	Метод спутниковых геодезических измерений (определений)	0.10	–
286	526910.11	2240596.32	Метод спутниковых геодезических измерений (определений)	0.10	–
287	526935.37	2240566.27	Метод спутниковых	0.10	–

			геодезических измерений (определений)		
288	526961.22	2240535.78	Метод спутниковых геодезических измерений (определений)	0.10	–
289	526962.69	2240535.64	Метод спутниковых геодезических измерений (определений)	0.10	–
290	527002.48	2240531.80	Метод спутниковых геодезических измерений (определений)	0.10	–
291	527041.15	2240528.50	Метод спутниковых геодезических измерений (определений)	0.10	–
292	527079.31	2240525.13	Метод спутниковых геодезических измерений (определений)	0.10	–
293	527115.62	2240521.76	Метод спутниковых геодезических измерений (определений)	0.10	–
294	527154.17	2240518.32	Метод спутниковых геодезических измерений (определений)	0.10	–
295	527170.36	2240516.91	Метод спутниковых геодезических измерений (определений)	0.10	–
296	527179.00	2240516.15	Метод спутниковых геодезических измерений (определений)	0.10	–
297	527191.27	2240515.05	Метод спутниковых геодезических измерений (определений)	0.10	–
298	527191.62	2240519.03	Метод спутниковых геодезических измерений (определений)	0.10	–
299	527154.52	2240522.29	Метод спутниковых геодезических измерений (определений)	0.10	–
300	527119.04	2240525.47	Метод спутниковых геодезических измерений (определений)	0.10	–
301	527124.16	2240534.69	Метод спутниковых геодезических измерений (определений)	0.10	–
302	527120.66	2240536.63	Метод спутниковых геодезических измерений (определений)	0.10	–
303	527114.69	2240525.87	Метод спутниковых геодезических измерений (определений)	0.10	–
304	527085.08	2240528.61	Метод спутниковых геодезических	0.10	–

			измерений (определений)		
305	527094.31	2240535.27	Метод спутниковых геодезических измерений (определений)	0.10	–
306	527091.97	2240538.51	Метод спутниковых геодезических измерений (определений)	0.10	–
307	527080.01	2240529.88	Метод спутниковых геодезических измерений (определений)	0.10	–
308	527070.59	2240542.63	Метод спутниковых геодезических измерений (определений)	0.10	–
309	527067.37	2240540.25	Метод спутниковых геодезических измерений (определений)	0.10	–
310	527075.33	2240529.50	Метод спутниковых геодезических измерений (определений)	0.10	–
311	527041.49	2240532.48	Метод спутниковых геодезических измерений (определений)	0.10	–
312	527002.84	2240535.77	Метод спутниковых геодезических измерений (определений)	0.10	–
313	526968.58	2240539.08	Метод спутниковых геодезических измерений (определений)	0.10	–
314	526991.17	2240551.88	Метод спутниковых геодезических измерений (определений)	0.10	–
315	527034.50	2240577.77	Метод спутниковых геодезических измерений (определений)	0.10	–
316	527051.50	2240583.34	Метод спутниковых геодезических измерений (определений)	0.10	–
317	527049.76	2240553.41	Метод спутниковых геодезических измерений (определений)	0.10	–
318	527053.76	2240553.18	Метод спутниковых геодезических измерений (определений)	0.10	–
319	527055.61	2240584.99	Метод спутниковых геодезических измерений (определений)	0.10	–
320	527079.94	2240599.97	Метод спутниковых геодезических измерений (определений)	0.10	–
321	527090.54	2240618.17	Метод спутниковых геодезических измерений	0.10	–

			(определений)		
322	527087.08	2240620.18	Метод спутниковых геодезических измерений (определений)	0.10	–
323	527076.99	2240602.85	Метод спутниковых геодезических измерений (определений)	0.10	–
324	527053.81	2240588.59	Метод спутниковых геодезических измерений (определений)	0.10	–
325	527030.09	2240607.29	Метод спутниковых геодезических измерений (определений)	0.10	–
326	526998.62	2240639.50	Метод спутниковых геодезических измерений (определений)	0.10	–
327	526995.76	2240636.71	Метод спутниковых геодезических измерений (определений)	0.10	–
328	527027.41	2240604.31	Метод спутниковых геодезических измерений (определений)	0.10	–
329	527049.50	2240586.89	Метод спутниковых геодезических измерений (определений)	0.10	–
330	527032.83	2240581.43	Метод спутниковых геодезических измерений (определений)	0.10	–
331	526989.15	2240555.34	Метод спутниковых геодезических измерений (определений)	0.10	–
332	526966.63	2240542.57	Метод спутниковых геодезических измерений (определений)	0.10	–
333	526975.48	2240561.42	Метод спутниковых геодезических измерений (определений)	0.10	–
334	526971.86	2240563.12	Метод спутниковых геодезических измерений (определений)	0.10	–
335	526961.66	2240541.39	Метод спутниковых геодезических измерений (определений)	0.10	–
336	526939.11	2240568.04	Метод спутниковых геодезических измерений (определений)	0.10	–
337	526942.77	2240583.21	Метод спутниковых геодезических измерений (определений)	0.10	–
338	526938.88	2240584.15	Метод спутниковых геодезических измерений (определений)	0.10	–

339	526935.91	2240571.84	Метод спутниковых геодезических измерений (определений)	0.10	–
340	526913.83	2240598.11	Метод спутниковых геодезических измерений (определений)	0.10	–
341	526917.66	2240612.83	Метод спутниковых геодезических измерений (определений)	0.10	–
342	526913.79	2240613.84	Метод спутниковых геодезических измерений (определений)	0.10	–
343	526910.67	2240601.83	Метод спутниковых геодезических измерений (определений)	0.10	–
344	526885.10	2240631.96	Метод спутниковых геодезических измерений (определений)	0.10	–
345	526859.96	2240661.25	Метод спутниковых геодезических измерений (определений)	0.10	–
346	526862.16	2240676.81	Метод спутниковых геодезических измерений (определений)	0.10	–
347	526875.87	2240693.81	Метод спутниковых геодезических измерений (определений)	0.10	–
348	526910.20	2240712.19	Метод спутниковых геодезических измерений (определений)	0.10	–
349	526908.31	2240715.72	Метод спутниковых геодезических измерений (определений)	0.10	–
350	526873.27	2240696.95	Метод спутниковых геодезических измерений (определений)	0.10	–
351	526858.34	2240678.46	Метод спутниковых геодезических измерений (определений)	0.10	–
352	526856.49	2240665.27	Метод спутниковых геодезических измерений (определений)	0.10	–
353	526836.78	2240688.09	Метод спутниковых геодезических измерений (определений)	0.10	–
354	526806.98	2240722.67	Метод спутниковых геодезических измерений (определений)	0.10	–
355	526778.85	2240754.88	Метод спутниковых геодезических измерений (определений)	0.10	–
356	526772.27	2240762.33	Метод спутниковых	0.10	–

			геодезических измерений (определений)		
357	526748.99	2240788.65	Метод спутниковых геодезических измерений (определений)	0.10	–
358	526765.01	2240782.84	Метод спутниковых геодезических измерений (определений)	0.10	–
359	526766.38	2240786.60	Метод спутниковых геодезических измерений (определений)	0.10	–
360	526744.24	2240794.62	Метод спутниковых геодезических измерений (определений)	0.10	–
361	526742.79	2240814.81	Метод спутниковых геодезических измерений (определений)	0.10	–
362	526738.80	2240814.52	Метод спутниковых геодезических измерений (определений)	0.10	–
363	526739.91	2240799.04	Метод спутниковых геодезических измерений (определений)	0.10	–
364	526714.49	2240829.52	Метод спутниковых геодезических измерений (определений)	0.10	–
365	526711.10	2240827.52	Метод спутниковых геодезических измерений (определений)	0.10	–
366	526710.93	2240820.69	Метод спутниковых геодезических измерений (определений)	0.10	–
367	526695.12	2240838.54	Метод спутниковых геодезических измерений (определений)	0.10	–
368	526675.69	2240821.33	Метод спутниковых геодезических измерений (определений)	0.10	–
369	526680.29	2240816.14	Метод спутниковых геодезических измерений (определений)	0.10	–
370	526655.71	2240800.13	Метод спутниковых геодезических измерений (определений)	0.10	–
371	526637.26	2240788.02	Метод спутниковых геодезических измерений (определений)	0.10	–
372	526610.87	2240802.48	Метод спутниковых геодезических измерений (определений)	0.10	–
373	526586.21	2240780.70	Метод спутниковых геодезических	0.10	–

			измерений (определений)		
374	526566.55	2240763.36	Метод спутниковых геодезических измерений (определений)	0.10	–
375	526590.08	2240738.56	Метод спутниковых геодезических измерений (определений)	0.10	–
376	526592.98	2240741.31	Метод спутниковых геодезических измерений (определений)	0.10	–
377	526572.31	2240763.10	Метод спутниковых геодезических измерений (определений)	0.10	–
378	526588.86	2240777.70	Метод спутниковых геодезических измерений (определений)	0.10	–
379	526611.41	2240797.62	Метод спутниковых геодезических измерений (определений)	0.10	–
380	526637.44	2240783.36	Метод спутниковых геодезических измерений (определений)	0.10	–
381	526657.90	2240796.79	Метод спутниковых геодезических измерений (определений)	0.10	–
382	526682.97	2240813.11	Метод спутниковых геодезических измерений (определений)	0.10	–
383	526701.84	2240791.82	Метод спутниковых геодезических измерений (определений)	0.10	–
384	526709.99	2240799.03	Метод спутниковых геодезических измерений (определений)	0.10	–
189	526706.80	2240780.77	Метод спутниковых геодезических измерений (определений)	0.10	–
(4)	–	–	–	–	–
385	526171.48	2240662.52	Метод спутниковых геодезических измерений (определений)	0.10	–
386	526150.07	2240644.65	Метод спутниковых геодезических измерений (определений)	0.10	–
387	526165.11	2240626.74	Метод спутниковых геодезических измерений (определений)	0.10	–
388	526146.69	2240605.98	Метод спутниковых геодезических измерений (определений)	0.10	–
389	526133.23	2240620.92	Метод спутниковых геодезических	0.10	–

			измерений (определений)		
390	526114.72	2240641.00	Метод спутниковых геодезических измерений (определений)	0.10	–
391	526092.51	2240664.44	Метод спутниковых геодезических измерений (определений)	0.10	–
392	526067.08	2240676.40	Метод спутниковых геодезических измерений (определений)	0.10	–
393	526036.85	2240710.78	Метод спутниковых геодезических измерений (определений)	0.10	–
394	526010.19	2240740.14	Метод спутниковых геодезических измерений (определений)	0.10	–
395	525990.63	2240762.67	Метод спутниковых геодезических измерений (определений)	0.10	–
396	525971.51	2240783.85	Метод спутниковых геодезических измерений (определений)	0.10	–
397	525953.56	2240804.28	Метод спутниковых геодезических измерений (определений)	0.10	–
398	525940.75	2240819.10	Метод спутниковых геодезических измерений (определений)	0.10	–
399	525929.41	2240831.71	Метод спутниковых геодезических измерений (определений)	0.10	–
400	525906.40	2240856.77	Метод спутниковых геодезических измерений (определений)	0.10	–
401	525889.81	2240877.27	Метод спутниковых геодезических измерений (определений)	0.10	–
402	525886.69	2240874.75	Метод спутниковых геодезических измерений (определений)	0.10	–
403	525903.37	2240854.15	Метод спутниковых геодезических измерений (определений)	0.10	–
404	525926.45	2240829.02	Метод спутниковых геодезических измерений (определений)	0.10	–
405	525937.75	2240816.45	Метод спутниковых геодезических измерений (определений)	0.10	–
406	525950.54	2240801.65	Метод спутниковых геодезических измерений	0.10	–

			(определений)		
407	525968.52	2240781.19	Метод спутниковых геодезических измерений (определений)	0.10	–
408	525986.35	2240761.46	Метод спутниковых геодезических измерений (определений)	0.10	–
409	525968.04	2240744.51	Метод спутниковых геодезических измерений (определений)	0.10	–
410	525947.94	2240726.56	Метод спутниковых геодезических измерений (определений)	0.10	–
411	525920.98	2240702.40	Метод спутниковых геодезических измерений (определений)	0.10	–
412	525895.13	2240730.75	Метод спутниковых геодезических измерений (определений)	0.10	–
413	525869.03	2240760.03	Метод спутниковых геодезических измерений (определений)	0.10	–
414	525866.04	2240757.37	Метод спутниковых геодезических измерений (определений)	0.10	–
415	525892.16	2240728.07	Метод спутниковых геодезических измерений (определений)	0.10	–
416	525919.34	2240698.27	Метод спутниковых геодезических измерений (определений)	0.10	–
417	525946.78	2240667.31	Метод спутниковых геодезических измерений (определений)	0.10	–
418	525974.27	2240636.50	Метод спутниковых геодезических измерений (определений)	0.10	–
419	525994.00	2240614.00	Метод спутниковых геодезических измерений (определений)	0.10	–
420	526008.53	2240597.69	Метод спутниковых геодезических измерений (определений)	0.10	–
421	526024.21	2240578.22	Метод спутниковых геодезических измерений (определений)	0.10	–
422	526022.91	2240537.93	Метод спутниковых геодезических измерений (определений)	0.10	–
423	526020.44	2240495.46	Метод спутниковых геодезических измерений (определений)	0.10	–

424	526018.42	2240455.84	Метод спутниковых геодезических измерений (определений)	0.10	–
425	526022.41	2240455.63	Метод спутниковых геодезических измерений (определений)	0.10	–
426	526024.44	2240495.24	Метод спутниковых геодезических измерений (определений)	0.10	–
427	526026.91	2240537.75	Метод спутниковых геодезических измерений (определений)	0.10	–
428	526028.26	2240579.57	Метод спутниковых геодезических измерений (определений)	0.10	–
429	526011.58	2240600.28	Метод спутниковых геодезических измерений (определений)	0.10	–
430	525997.00	2240616.65	Метод спутниковых геодезических измерений (определений)	0.10	–
431	525979.89	2240636.17	Метод спутниковых геодезических измерений (определений)	0.10	–
432	525991.66	2240637.18	Метод спутниковых геодезических измерений (определений)	0.10	–
433	525991.31	2240641.17	Метод спутниковых геодезических измерений (определений)	0.10	–
434	525976.59	2240639.90	Метод спутниковых геодезических измерений (определений)	0.10	–
435	525954.94	2240664.17	Метод спутниковых геодезических измерений (определений)	0.10	–
436	525970.83	2240658.10	Метод спутниковых геодезических измерений (определений)	0.10	–
437	525972.26	2240661.84	Метод спутниковых геодезических измерений (определений)	0.10	–
438	525949.12	2240670.70	Метод спутниковых геодезических измерений (определений)	0.10	–
439	525923.66	2240699.42	Метод спутниковых геодезических измерений (определений)	0.10	–
440	525950.61	2240723.58	Метод спутниковых геодезических измерений (определений)	0.10	–
441	525970.73	2240741.55	Метод спутниковых	0.10	–

			геодезических измерений (определений)		
442	525989.00	2240758.49	Метод спутниковых геодезических измерений (определений)	0.10	–
443	526007.19	2240737.48	Метод спутниковых геодезических измерений (определений)	0.10	–
444	526033.87	2240708.11	Метод спутниковых геодезических измерений (определений)	0.10	–
445	526064.63	2240673.13	Метод спутниковых геодезических измерений (определений)	0.10	–
446	526090.13	2240661.14	Метод спутниковых геодезических измерений (определений)	0.10	–
447	526111.80	2240638.28	Метод спутниковых геодезических измерений (определений)	0.10	–
448	526130.27	2240618.23	Метод спутниковых геодезических измерений (определений)	0.10	–
449	526145.43	2240601.38	Метод спутниковых геодезических измерений (определений)	0.10	–
450	526149.26	2240599.40	Метод спутниковых геодезических измерений (определений)	0.10	–
451	526174.54	2240568.38	Метод спутниковых геодезических измерений (определений)	0.10	–
452	526205.73	2240534.15	Метод спутниковых геодезических измерений (определений)	0.10	–
453	526225.89	2240510.55	Метод спутниковых геодезических измерений (определений)	0.10	–
454	526245.65	2240487.22	Метод спутниковых геодезических измерений (определений)	0.10	–
455	526242.84	2240452.81	Метод спутниковых геодезических измерений (определений)	0.10	–
456	526274.52	2240450.52	Метод спутниковых геодезических измерений (определений)	0.10	–
457	526274.81	2240454.51	Метод спутниковых геодезических измерений (определений)	0.10	–
458	526247.16	2240456.51	Метод спутниковых геодезических	0.10	–

			измерений (определений)		
459	526249.77	2240488.54	Метод спутниковых геодезических измерений (определений)	0.10	–
460	526228.94	2240513.13	Метод спутниковых геодезических измерений (определений)	0.10	–
461	526210.03	2240535.28	Метод спутниковых геодезических измерений (определений)	0.10	–
462	526234.56	2240556.43	Метод спутниковых геодезических измерений (определений)	0.10	–
463	526260.38	2240578.78	Метод спутниковых геодезических измерений (определений)	0.10	–
464	526284.50	2240599.63	Метод спутниковых геодезических измерений (определений)	0.10	–
465	526315.94	2240594.13	Метод спутниковых геодезических измерений (определений)	0.10	–
466	526343.48	2240575.23	Метод спутниковых геодезических измерений (определений)	0.10	–
467	526380.84	2240551.86	Метод спутниковых геодезических измерений (определений)	0.10	–
468	526382.96	2240555.25	Метод спутниковых геодезических измерений (определений)	0.10	–
469	526345.67	2240578.59	Метод спутниковых геодезических измерений (определений)	0.10	–
470	526317.49	2240597.93	Метод спутниковых геодезических измерений (определений)	0.10	–
471	526283.32	2240603.90	Метод спутниковых геодезических измерений (определений)	0.10	–
472	526257.76	2240581.81	Метод спутниковых геодезических измерений (определений)	0.10	–
473	526231.96	2240559.46	Метод спутниковых геодезических измерений (определений)	0.10	–
474	526207.39	2240538.28	Метод спутниковых геодезических измерений (определений)	0.10	–
475	526177.56	2240571.00	Метод спутниковых геодезических измерений	0.10	–

			(определений)		
476	526153.11	2240601.02	Метод спутниковых геодезических измерений (определений)	0.10	–
477	526174.59	2240628.48	Метод спутниковых геодезических измерений (определений)	0.10	–
478	526186.73	2240607.49	Метод спутниковых геодезических измерений (определений)	0.10	–
479	526199.57	2240585.70	Метод спутниковых геодезических измерений (определений)	0.10	–
480	526220.43	2240603.02	Метод спутниковых геодезических измерений (определений)	0.10	–
481	526240.52	2240620.73	Метод спутниковых геодезических измерений (определений)	0.10	–
482	526264.12	2240640.62	Метод спутниковых геодезических измерений (определений)	0.10	–
483	526286.05	2240659.10	Метод спутниковых геодезических измерений (определений)	0.10	–
484	526283.47	2240662.16	Метод спутниковых геодезических измерений (определений)	0.10	–
485	526261.54	2240643.68	Метод спутниковых геодезических измерений (определений)	0.10	–
486	526237.91	2240623.75	Метод спутниковых геодезических измерений (определений)	0.10	–
487	526218.09	2240606.35	Метод спутниковых геодезических измерений (определений)	0.10	–
488	526200.63	2240591.78	Метод спутниковых геодезических измерений (определений)	0.10	–
489	526190.18	2240609.51	Метод спутниковых геодезических измерений (определений)	0.10	–
490	526176.84	2240632.57	Метод спутниковых геодезических измерений (определений)	0.10	–
491	526177.04	2240633.39	Метод спутниковых геодезических измерений (определений)	0.10	–
492	526188.07	2240642.63	Метод спутниковых геодезических измерений (определений)	0.10	–

493	526183.86	2240647.68	Метод спутниковых геодезических измерений (определений)	0.10	–
494	526200.45	2240666.45	Метод спутниковых геодезических измерений (определений)	0.10	–
495	526220.59	2240689.21	Метод спутниковых геодезических измерений (определений)	0.10	–
496	526237.15	2240708.96	Метод спутниковых геодезических измерений (определений)	0.10	–
497	526234.08	2240711.53	Метод спутниковых геодезических измерений (определений)	0.10	–
498	526217.56	2240691.82	Метод спутниковых геодезических измерений (определений)	0.10	–
499	526197.45	2240669.10	Метод спутниковых геодезических измерений (определений)	0.10	–
500	526181.27	2240650.79	Метод спутниковых геодезических измерений (определений)	0.10	–
385	526171.48	2240662.52	Метод спутниковых геодезических измерений (определений)	0.10	–

3. Сведения о характерных точках части (частей) границы объекта

Обозначение характерных точек части границы	Координаты, м		Метод определения координат характерной точки	Средняя квадратическая погрешность положения характерной точки (M_t), м	Описание обозначения точки на местности (при наличии)
	X	Y			
1	2	3	4	5	6
–	–	–	–	–	–

Схема расположения границ публичного сервитута для эксплуатации объекта электросетевого хозяйства

Электросетевой комплекс Подстанция 110/6 кВ «Северная» (ВЛ 6 КВ Ф. ЛЕВШИНО, ТП 4325)

_____

(наименование объекта)

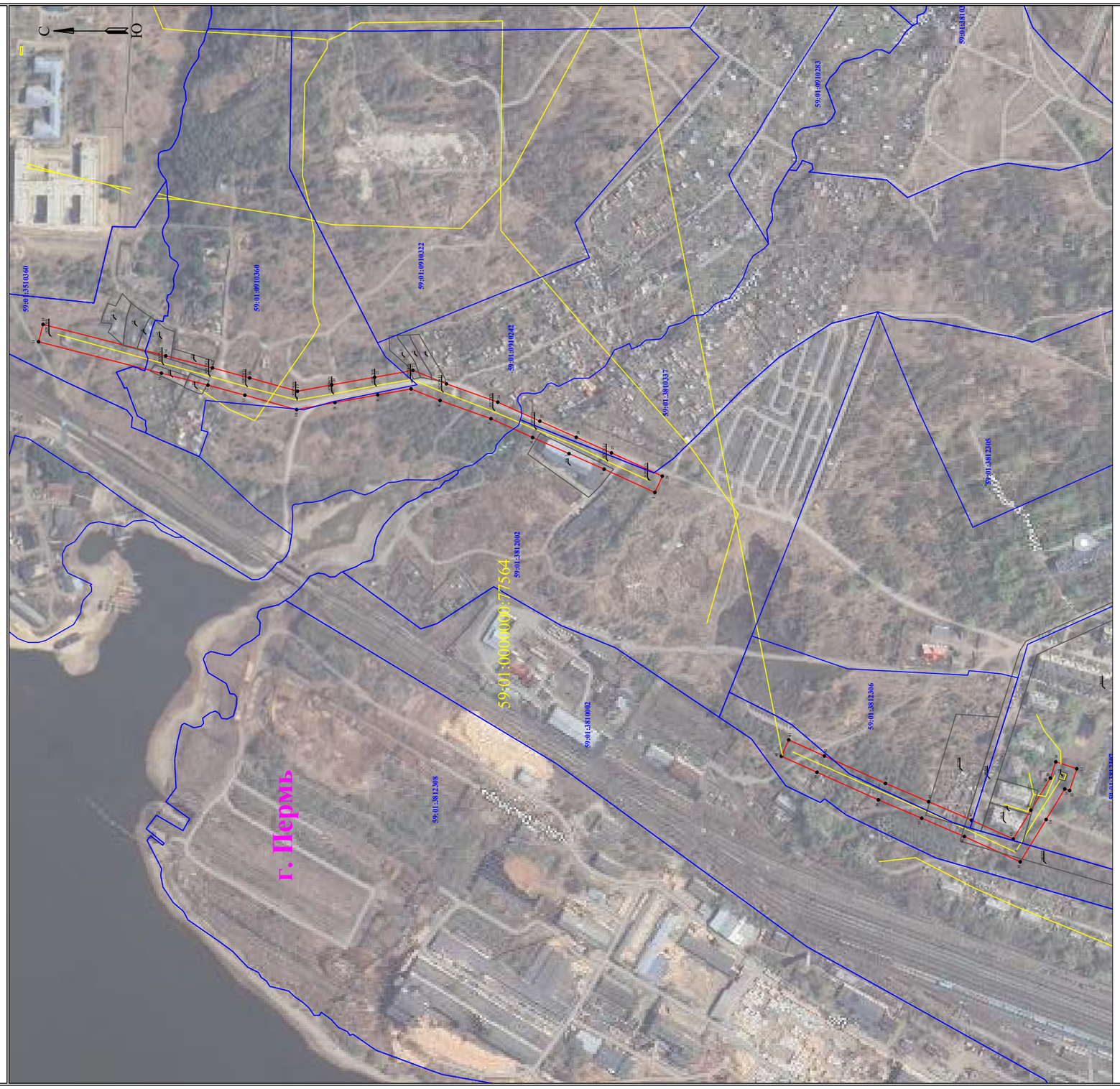

Масштаб 1:10000

Используемые условные знаки и обозначения:

- ● 1 - обозначение характерной точки границы устанавливаемого публичного сервитута
- - границы земельных участков, попадающих в зону публичного сервитута
- - граница кадастрового квартала
- 59:01:0000000 - номер кадастрового квартала
- :123 - кадастровый номер земельного участка
- - граница устанавливаемого публичного сервитута
- г. Пермь - наименование населенного пункта
- - ось линии, контур объекта

ОПИСАНИЕ МЕСТОПОЛОЖЕНИЯ ГРАНИЦ

Зона публичного сервитута для эксплуатации объекта электросетевого хозяйства «Электросетевой комплекс Подстанция 110/6 кВ «Северная» (ВЛ 6 КВ Ф. ЛЕВШИНО, ТП 4325)»

(наименование объекта, местоположение границ которого описано (далее - объект))

Раздел 1

Сведения об объекте		
№ п/п	Характеристики объекта	Описание характеристик
1	2	3
1	Местоположение объекта	Российская Федерация, Пермский край, Пермский муниципальный округ, г. Пермь
2	Площадь объекта +/- величина погрешности определения площади (Р+/- Дельта Р)	24840 кв.м ± 35 кв.м
3	Иные характеристики объекта	Публичный сервитут устанавливается в целях эксплуатации объекта электросетевого хозяйства «Электросетевой комплекс Подстанция 110/6 кВ «Северная» (ВЛ 6 КВ Ф. ЛЕВШИНО, ТП 4325)» (согласно п.1 ст. 39.37 «Земельного кодекса Российской Федерации» от 25.10.2001 г. №136-ФЗ (далее – ЗК РФ); Срок установления публичного сервитута - сорок девять лет (согласно п.1 ст. 39.45 ЗК РФ).

Раздел 2

Сведения о местоположении границ объекта					
1. Система координат МСК-59, зона 2					
2. Сведения о характерных точках границ объекта					
Обозначение характерных точек границ	Координаты, м		Метод определения координат характерной точки	Средняя квадратическая погрешность положения характерной точки (M_t), м	Описание обозначения точки на местности (при наличии)
	X	Y			
1	2	3	4	5	6
(1)	–	–	–	–	–
1	532519.18	2240611.97	Метод спутниковых геодезических измерений (определений)	0.10	–
2	532578.84	2240639.30	Метод спутниковых геодезических измерений (определений)	0.10	–
3	532620.04	2240657.55	Метод спутниковых геодезических измерений (определений)	0.10	–
4	532662.84	2240676.48	Метод спутниковых геодезических измерений (определений)	0.10	–
5	532711.64	2240698.52	Метод спутниковых геодезических измерений (определений)	0.10	–
6	532771.55	2240719.88	Метод спутниковых геодезических измерений (определений)	0.10	–
7	532805.53	2240733.55	Метод спутниковых геодезических измерений (определений)	0.10	–
8	532844.64	2240726.54	Метод спутниковых геодезических измерений (определений)	0.10	–
9	532894.99	2240717.58	Метод спутниковых геодезических измерений (определений)	0.10	–
10	532939.94	2240709.28	Метод спутниковых геодезических измерений (определений)	0.10	–
11	533000.69	2240726.17	Метод спутниковых геодезических измерений (определений)	0.10	–
12	533044.15	2240737.90	Метод спутниковых геодезических измерений (определений)	0.10	–
13	533098.87	2240751.98	Метод спутниковых геодезических измерений	0.10	–

			(определений)		
14	533243.06	2240788.90	Метод спутниковых геодезических измерений (определений)	0.10	–
15	533237.84	2240809.25	Метод спутниковых геодезических измерений (определений)	0.10	–
16	533093.65	2240772.32	Метод спутниковых геодезических измерений (определений)	0.10	–
17	533038.80	2240758.22	Метод спутниковых геодезических измерений (определений)	0.10	–
18	532995.15	2240746.42	Метод спутниковых геодезических измерений (определений)	0.10	–
19	532939.00	2240730.81	Метод спутниковых геодезических измерений (определений)	0.10	–
20	532898.74	2240738.24	Метод спутниковых геодезических измерений (определений)	0.10	–
21	532848.33	2240747.21	Метод спутниковых геодезических измерений (определений)	0.10	–
22	532803.30	2240755.29	Метод спутниковых геодезических измерений (определений)	0.10	–
23	532764.09	2240739.52	Метод спутниковых геодезических измерений (определений)	0.10	–
24	532703.78	2240718.00	Метод спутниковых геодезических измерений (определений)	0.10	–
25	532654.28	2240695.65	Метод спутниковых геодезических измерений (определений)	0.10	–
26	532611.54	2240676.75	Метод спутниковых геодезических измерений (определений)	0.10	–
27	532570.21	2240658.45	Метод спутниковых геодезических измерений (определений)	0.10	–
28	532510.43	2240631.06	Метод спутниковых геодезических измерений (определений)	0.10	–
1	532519.18	2240611.97	Метод спутниковых геодезических измерений (определений)	0.10	–
(2)	–	–	–	–	–
29	532054.62	2240276.38	Метод спутниковых геодезических измерений	0.10	–

			(определений)		
30	532048.33	2240295.58	Метод спутниковых геодезических измерений (определений)	0.10	–
31	532023.66	2240287.51	Метод спутниковых геодезических измерений (определений)	0.10	–
32	532032.06	2240261.84	Метод спутниковых геодезических измерений (определений)	0.10	–
33	532037.75	2240263.71	Метод спутниковых геодезических измерений (определений)	0.10	–
34	532059.63	2240227.83	Метод спутниковых геодезических измерений (определений)	0.10	–
35	532090.03	2240178.12	Метод спутниковых геодезических измерений (определений)	0.10	–
36	532155.72	2240207.87	Метод спутниковых геодезических измерений (определений)	0.10	–
37	532205.83	2240229.42	Метод спутниковых геодезических измерений (определений)	0.10	–
38	532256.72	2240250.94	Метод спутниковых геодезических измерений (определений)	0.10	–
39	532328.76	2240283.34	Метод спутниковых геодезических измерений (определений)	0.10	–
40	532370.56	2240302.15	Метод спутниковых геодезических измерений (определений)	0.10	–
41	532361.94	2240321.31	Метод спутниковых геодезических измерений (определений)	0.10	–
42	532320.14	2240302.48	Метод спутниковых геодезических измерений (определений)	0.10	–
43	532248.32	2240270.19	Метод спутниковых геодезических измерений (определений)	0.10	–
44	532197.59	2240248.74	Метод спутниковых геодезических измерений (определений)	0.10	–
45	532147.24	2240227.08	Метод спутниковых геодезических измерений (определений)	0.10	–
46	532098.27	2240204.90	Метод спутниковых геодезических измерений (определений)	0.10	–

47	532077.55	2240238.78	Метод спутниковых геодезических измерений (определений)	0.10	–
48	532054.58	2240276.45	Метод спутниковых геодезических измерений (определений)	0.10	–
29	532054.62	2240276.38	Метод спутниковых геодезических измерений (определений)	0.10	–

3. Сведения о характерных точках части (частей) границы объекта

Обозначение характерных точек части границы	Координаты, м		Метод определения координат характерной точки	Средняя квадратическая погрешность положения характерной точки (M_t), м	Описание обозначения точки на местности (при наличии)
	X	Y			
1	2	3	4	5	6
–	–	–	–	–	–

Схема расположения границ публичного сервитута

для размещения объекта электросетевого хозяйства

Электросетевой комплекс «Подстанция 35/6кВ «Судозаводская»
(ВЛ 6 кВ Фидер Детдом, КТП-1603, КТП-1581, ТП-1512, КТП-1206, КТП-1452)
(наименование объекта)

Обзорная схема границ объекта

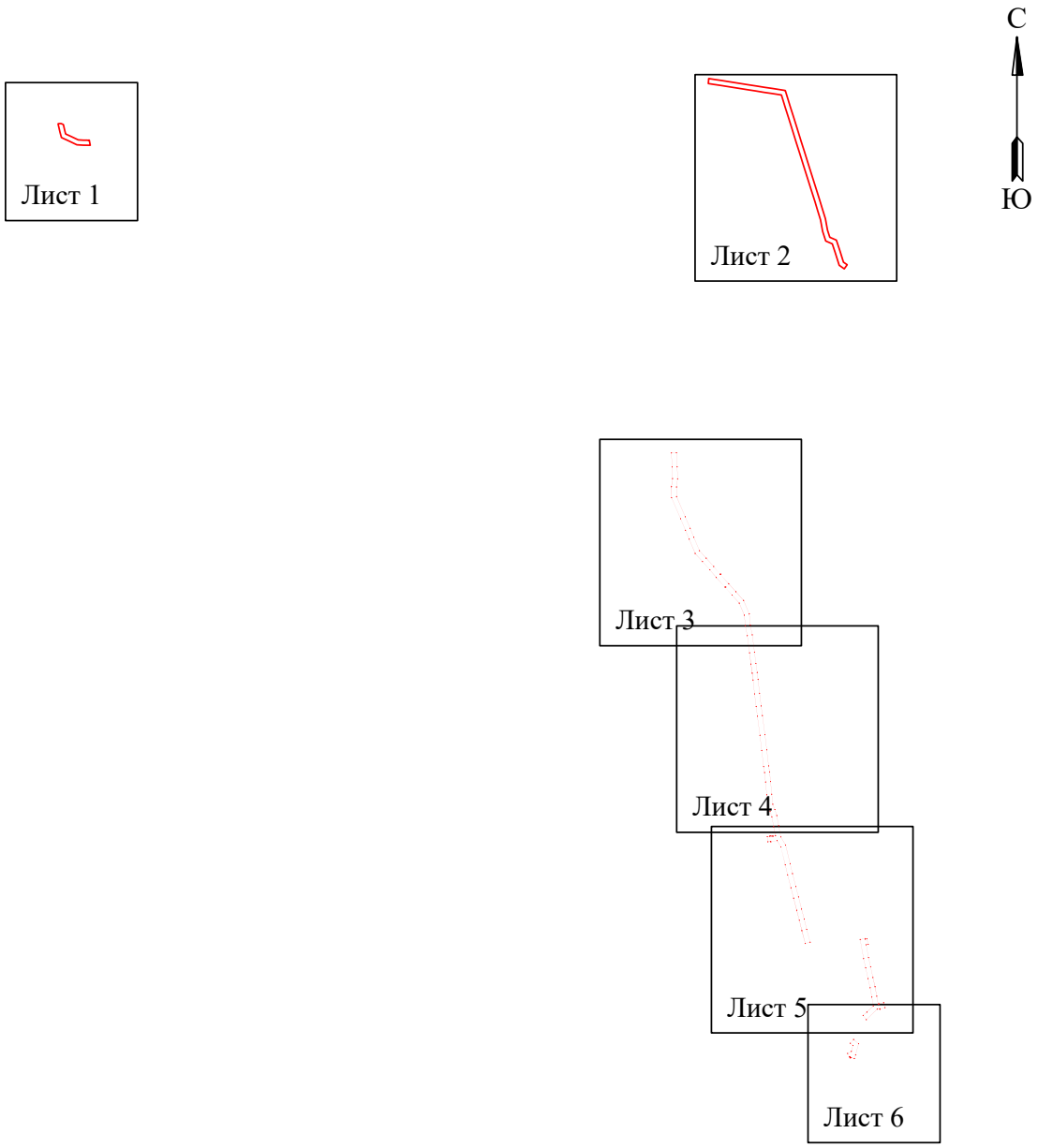

Условные обозначения:

- граница устанавливаемой зоны публичного сервитута

Схема расположения границ публичного сервитута для эксплуатации объекта электросетевого хозяйства

Электросетевой комплекс «Подстанция 35/6кВ «Судозаводская»
(ВЛ 6 кВ Фидер Детдом, КТП-1603, КТП-1581, ТП-1512, КТП-1206, КТП-1452)
(наименование объекта)

План границ объекта

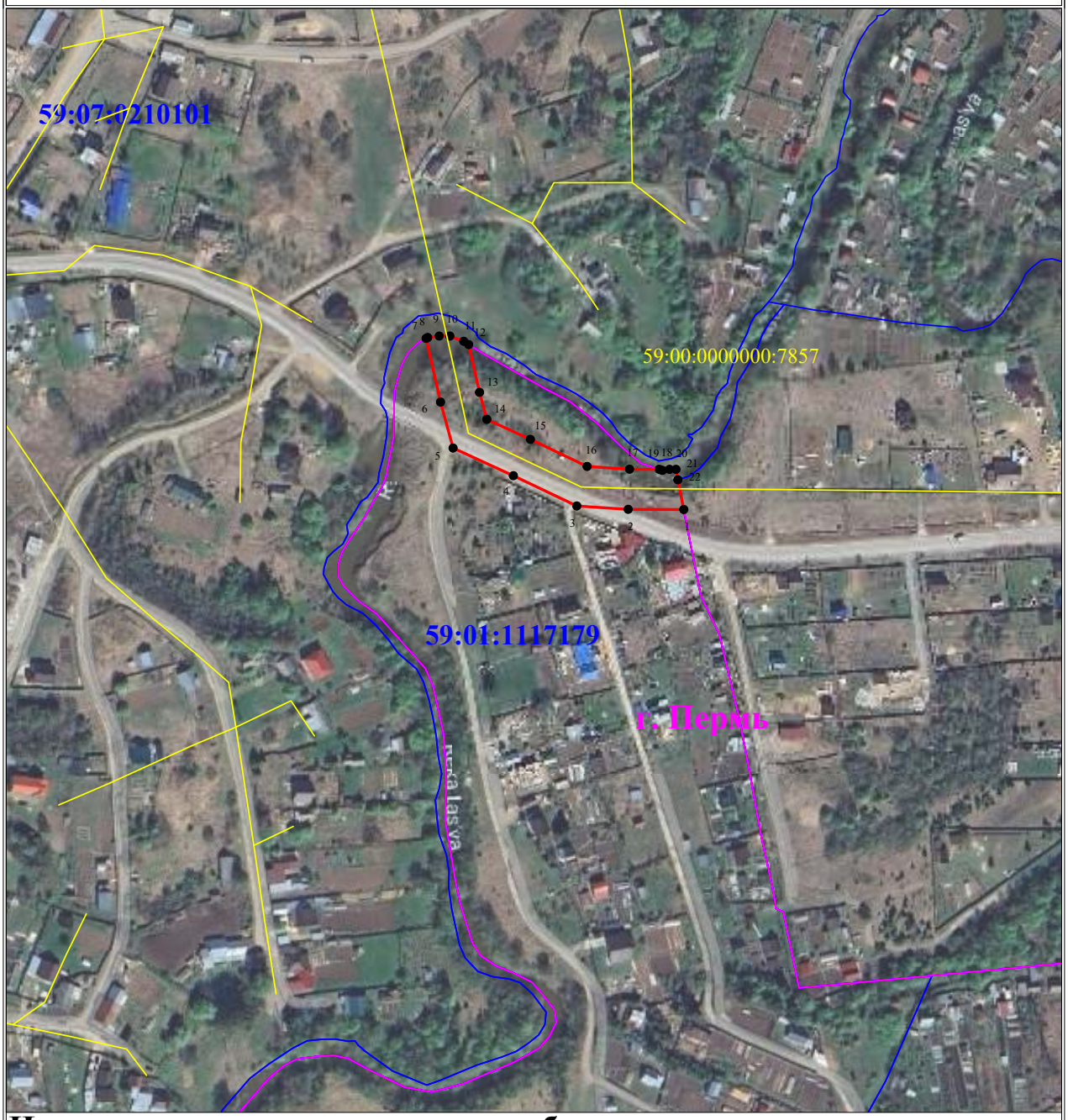

Используемые условные знаки и обозначения:

Масштаб 1:3000

- ● 1 - обозначение характерной точки границы устанавливаемого публичного сервитута
- - границы земельных участков, попадающих в зону публичного сервитута
- - граница кадастрового квартала
- 59:01:0000000 - номер кадастрового квартала
- :123 - кадастровый номер земельного участка
- - граница устанавливаемого публичного сервитута
- г. Пермь - наименование населенного пункта
- - ось линии, контур объекта

Лист 1 из 6

Схема расположения границ публичного сервитута

для эксплуатации объекта электросетевого хозяйства

Электросетевой комплекс «Подстанция 35/6кВ «Судозаводская»
(ВЛ 6 кВ Фидер Детдом, КТП-1603, КТП-1581, ТП-1512, КТП-1206, КТП-1452)
(наименование объекта)

Лист 2 из 6

Масштаб 1:3000

Используемые условные знаки и обозначения:

- ● 1 - обозначение характерной точки границы устанавливаемого публичного сервитута
- г. Пермь - наименование населенного пункта
- границы земельных участков, попадающих в зону публичного сервитута
- ось линии, контур объекта
- граница кадастрового квартала
- 59:01:0000000 - номер кадастрового квартала
- :123 - кадастровый номер земельного участка
- граница устанавливаемого публичного сервитута

Схема расположения границ публичного сервитута

для эксплуатации объекта электросетевого хозяйства

Электросетевой комплекс «Подстанция 35/6кВ «Судозаводская»
(ВЛ 6 кВ Фидер Дегдом, КТП-1603, КТП-1581, ТП-1512, КТП-1206, КТП-1452)
(наименование объекта)

Лист 3 из 6

Масштаб 1:3000

Используемые условные знаки и обозначения:

- ● 1 - обозначение характерной точки границы устанавливаемого публичного сервитута
- — границы земельных участков, попадающих в зону публичного сервитута
- — граница кадастрового квартала
- 59:01:0000000 - номер кадастрового квартала
- :123 - кадастровый номер земельного участка
- — граница устанавливаемого публичного сервитута
- г. Пермь - наименование населенного пункта
- — ось линии, контур объекта

Схема расположения границ публичного сервитута

для эксплуатации объекта электросетевого хозяйства

Электросетевой комплекс «Подстанция 35/6кВ «Сулозаводская»
(ВЛ 6 кВ Фидер Дедюм, КТП-1603, КТП-1581, ТП-1512, КТП-1206, КТП-1452)
(наименование объекта)

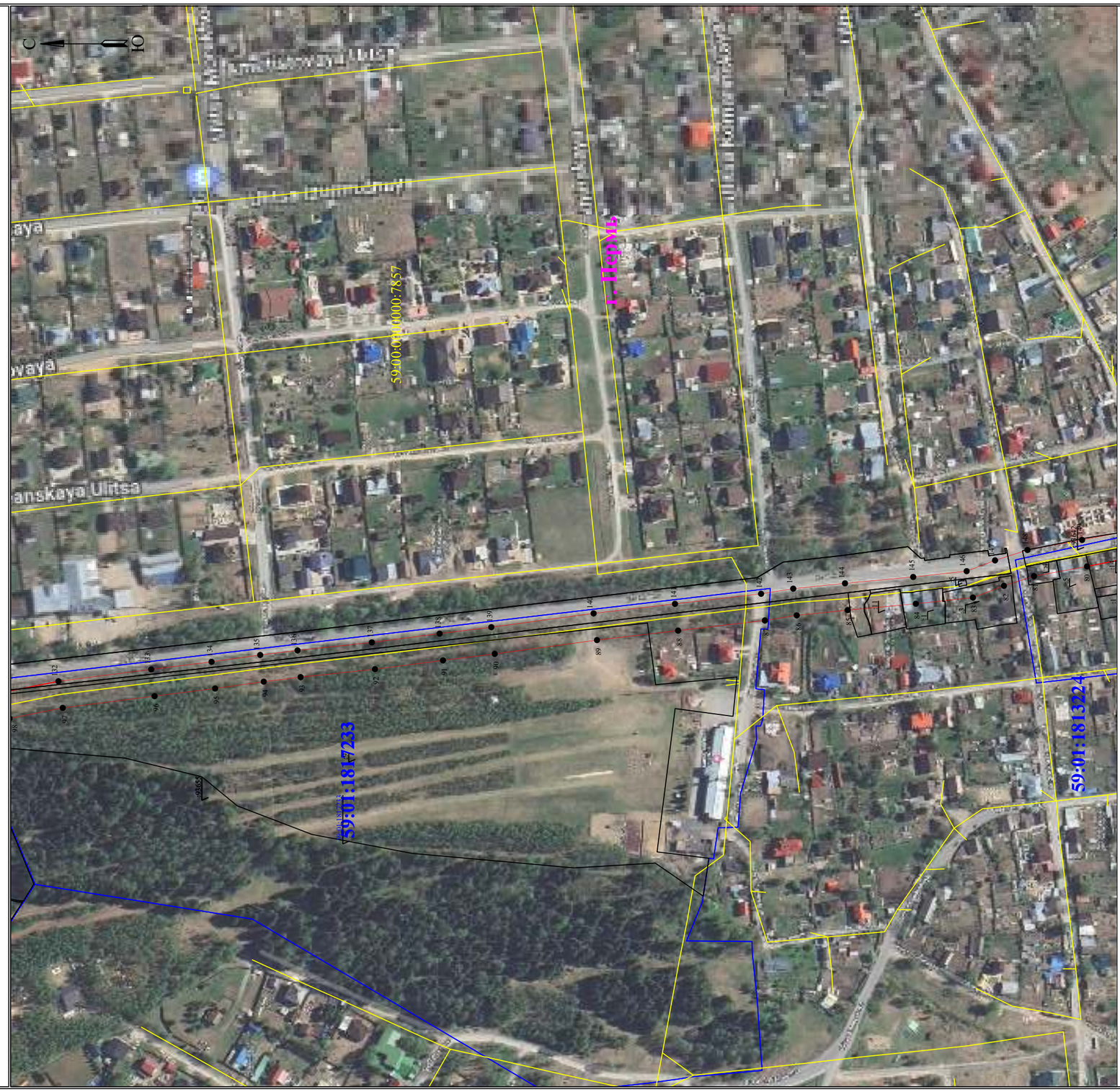

Масштаб 1:3000

Лист 4 из 6

Используемые условные знаки и обозначения:

- ● 1 - обозначение характерной точки границы устанавливаемого публичного сервитута
- - границы земельных участков, попадающих в зону публичного сервитута
- - граница кадастрового квартала
- 59:01:0000000 - номер кадастрового квартала
- :123 - кадастровый номер земельного участка
- - граница устанавливаемого публичного сервитута
- г. Пермь - наименование населенного пункта
- - ось линии, контур объекта

Схема расположения границ публичного сервитута для эксплуатации объекта электросетевого хозяйства

Электросетевой комплекс «Подстанция 35/6кВ «Судозаводская» (ВЛ 6 кВ Фидер Дегтом, КТП-1603, КТП-1581, ТП-1512, КТП-1206, КТП-1452)

(наименование объекта)

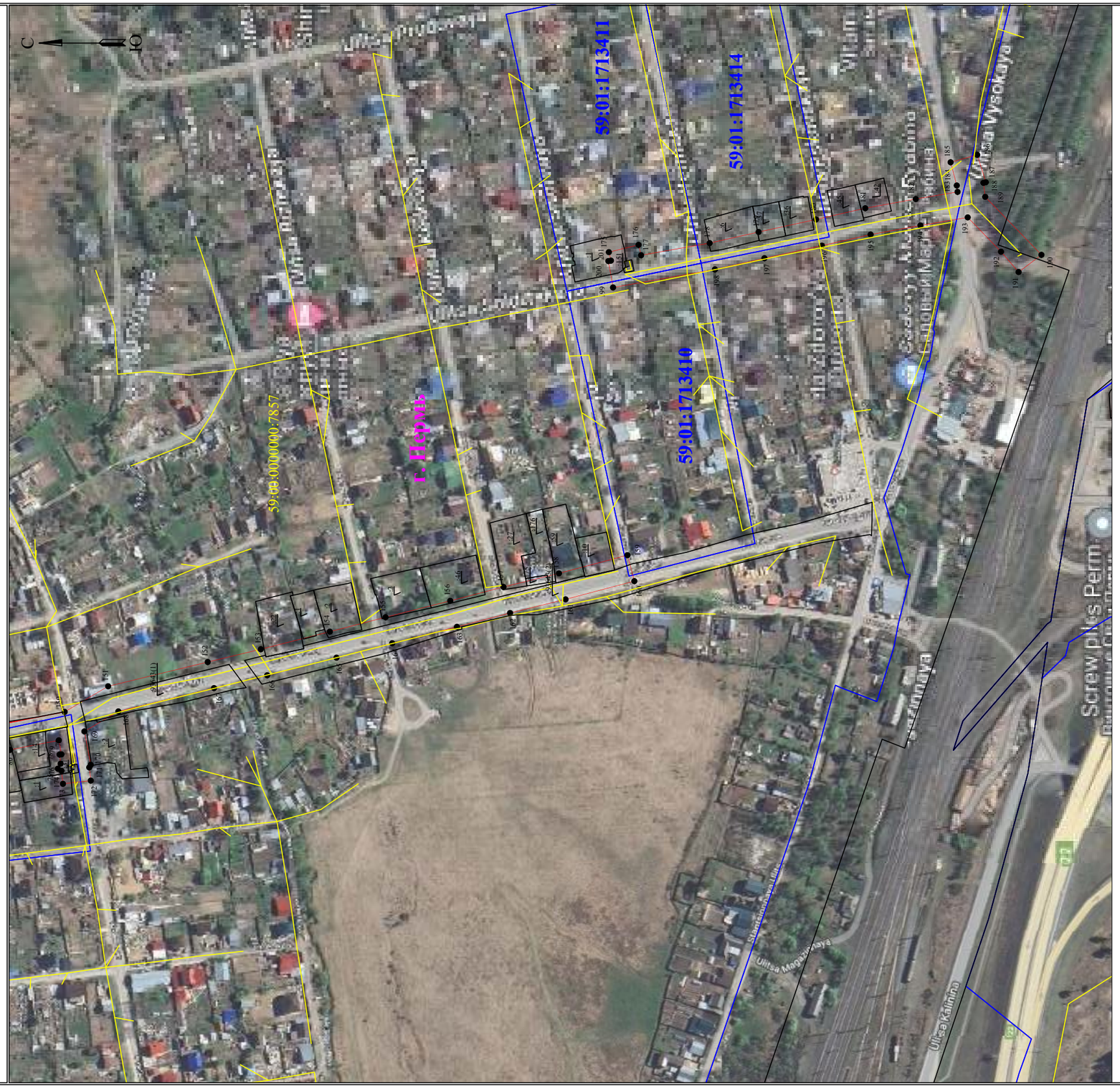

Лист 5 из 6

Масштаб 1:3000

Используемые условные знаки и обозначения:

- ● 1 - обозначение характерной точки границы устанавливаемого публичного сервитута
- г. Пермь - наименование населенного пункта
- границы земельных участков, попадающих в зону публичного сервитута
- ось линии, контур объекта
- граница кадастрового квартала
- 59:01:0000000 - номер кадастрового квартала
- :123 - кадастровый номер земельного участка
- граница устанавливаемого публичного сервитута

Схема расположения границ публичного сервитута

для эксплуатации объекта электросетевого хозяйства

Электросетевой комплекс «Подстанция 35/6кВ «Судозаводская»

(ВЛ 6 кВ Фидер Детдом, КТП-1603, КТП-1581, ТП-1512, КТП-1206, КТП-1452)

(наименование объекта)

План границ объекта

Используемые условные знаки и обозначения:

Масштаб 1:3000

- ● 1 - обозначение характерной точки границы устанавливаемого публичного сервитута
- - границы земельных участков, попадающих в зону публичного сервитута
- - граница кадастрового квартала
- 59:01:0000000 - номер кадастрового квартала
- :123 - кадастровый номер земельного участка
- - граница устанавливаемого публичного сервитута
- г. Пермь - наименование населенного пункта
- - ось линии, контур объекта

Лист 6 из 6

ОПИСАНИЕ МЕСТОПОЛОЖЕНИЯ ГРАНИЦ

Зона публичного сервитута для эксплуатации объекта электросетевого хозяйства «Электросетевой комплекс «Подстанция 35/6кВ «Судозаводская» (ВЛ 6 кВ Фидер Детдом, КТП-1603, КТП-1581, ТП-1512, КТП-1206, КТП-1452)»

(наименование объекта, местоположение границ которого описано (далее - объект))

Раздел 1

Сведения об объекте		
№ п/п	Характеристики объекта	Описание характеристик
1	2	3
1	Местоположение объекта	Российская Федерация, Пермский край, Пермский городской округ, г. Пермь
2	Площадь объекта +/- величина погрешности определения площади (Р+/- Дельта Р)	83159 кв.м ± 58 кв.м
3	Иные характеристики объекта	Публичный сервитут устанавливается в целях эксплуатации объекта электросетевого хозяйства «Электросетевой комплекс «Подстанция 35/6кВ «Судозаводская» (ВЛ 6 кВ Фидер Детдом, КТП-1603, КТП-1581, ТП-1512, КТП-1206, КТП-1452)» (согласно п.1 ст. 39.37 «Земельного кодекса Российской Федерации» от 25.10.2001 г. №136-ФЗ (далее – ЗК РФ); Срок установления публичного сервитута - сорок девять лет (согласно п.1 ст. 39.45 ЗК РФ).

Раздел 2

Сведения о местоположении границ объекта					
1. Система координат МСК-59, зона 2					
2. Сведения о характерных точках границ объекта					
Обозначение характерных точек границ	Координаты, м		Метод определения координат характерной точки	Средняя квадратическая погрешность положения характерной точки (M_t), м	Описание обозначения точки на местности (при наличии)
	X	Y			
1	2	3	4	5	6
(1)	–	–	–	–	–
1	525415.04	2216440.39	Метод спутниковых геодезических измерений (определений)	0.10	–
2	525415.14	2216411.30	Метод спутниковых геодезических измерений (определений)	0.10	–
3	525416.90	2216384.42	Метод спутниковых геодезических измерений (определений)	0.10	–
4	525432.73	2216351.26	Метод спутниковых геодезических измерений (определений)	0.10	–
5	525447.20	2216319.72	Метод спутниковых геодезических измерений (определений)	0.10	–
6	525471.25	2216313.17	Метод спутниковых геодезических измерений (определений)	0.10	–
7	525504.53	2216305.62	Метод спутниковых геодезических измерений (определений)	0.10	–
8	525505.02	2216306.45	Метод спутниковых геодезических измерений (определений)	0.10	–
9	525505.77	2216312.49	Метод спутниковых геодезических измерений (определений)	0.10	–
10	525505.77	2216318.03	Метод спутниковых геодезических измерений (определений)	0.10	–
11	525503.00	2216325.33	Метод спутниковых геодезических измерений (определений)	0.10	–
12	525501.30	2216327.88	Метод спутниковых геодезических измерений (определений)	0.10	–
13	525476.33	2216333.55	Метод спутниковых геодезических измерений	0.10	–

			(определений)		
14	525462.19	2216337.40	Метод спутниковых геодезических измерений (определений)	0.10	–
15	525451.75	2216360.16	Метод спутниковых геодезических измерений (определений)	0.10	–
16	525437.59	2216389.82	Метод спутниковых геодезических измерений (определений)	0.10	–
17	525436.14	2216412.02	Метод спутниковых геодезических измерений (определений)	0.10	–
18	525436.09	2216427.51	Метод спутниковых геодезических измерений (определений)	0.10	–
19	525435.53	2216429.19	Метод спутниковых геодезических измерений (определений)	0.10	–
20	525436.06	2216432.94	Метод спутниковых геодезических измерений (определений)	0.10	–
21	525436.06	2216436.32	Метод спутниковых геодезических измерений (определений)	0.10	–
22	525430.58	2216437.31	Метод спутниковых геодезических измерений (определений)	0.10	–
1	525415.04	2216440.39	Метод спутниковых геодезических измерений (определений)	0.10	–
(2)	–	–	–	–	–
23	525694.09	2219026.54	Метод спутниковых геодезических измерений (определений)	0.10	–
24	525690.44	2219049.56	Метод спутниковых геодезических измерений (определений)	0.10	–
25	525686.17	2219078.35	Метод спутниковых геодезических измерений (определений)	0.10	–
26	525673.83	2219156.14	Метод спутниковых геодезических измерений (определений)	0.10	–
27	525668.09	2219191.65	Метод спутниковых геодезических измерений (определений)	0.10	–
28	525662.72	2219226.96	Метод спутниковых геодезических измерений (определений)	0.10	–
29	525657.26	2219260.12	Метод спутниковых геодезических измерений	0.10	–

			(определений)		
30	525652.44	2219293.69	Метод спутниковых геодезических измерений (определений)	0.10	–
31	525644.05	2219346.67	Метод спутниковых геодезических измерений (определений)	0.10	–
32	525580.37	2219366.28	Метод спутниковых геодезических измерений (определений)	0.10	–
33	525531.79	2219381.68	Метод спутниковых геодезических измерений (определений)	0.10	–
34	525489.23	2219395.01	Метод спутниковых геодезических измерений (определений)	0.10	–
35	525432.56	2219412.61	Метод спутниковых геодезических измерений (определений)	0.10	–
36	525387.53	2219426.89	Метод спутниковых геодезических измерений (определений)	0.10	–
37	525342.04	2219441.12	Метод спутниковых геодезических измерений (определений)	0.10	–
38	525231.96	2219475.91	Метод спутниковых геодезических измерений (определений)	0.10	–
39	525186.15	2219490.52	Метод спутниковых геодезических измерений (определений)	0.10	–
40	525148.87	2219501.65	Метод спутниковых геодезических измерений (определений)	0.10	–
41	525107.77	2219514.38	Метод спутниковых геодезических измерений (определений)	0.10	–
42	525059.88	2219523.26	Метод спутниковых геодезических измерений (определений)	0.10	–
43	525029.90	2219532.87	Метод спутниковых геодезических измерений (определений)	0.10	–
44	525018.07	2219560.16	Метод спутниковых геодезических измерений (определений)	0.10	–
45	524973.13	2219575.21	Метод спутниковых геодезических измерений (определений)	0.10	–
46	524925.89	2219589.97	Метод спутниковых геодезических измерений (определений)	0.10	–

47	524915.11	2219605.41	Метод спутниковых геодезических измерений (определений)	0.10	–
48	524897.89	2219593.39	Метод спутниковых геодезических измерений (определений)	0.10	–
49	524912.78	2219572.07	Метод спутниковых геодезических измерений (определений)	0.10	–
50	524966.66	2219555.23	Метод спутниковых геодезических измерений (определений)	0.10	–
51	525002.52	2219543.22	Метод спутниковых геодезических измерений (определений)	0.10	–
52	525014.42	2219515.78	Метод спутниковых геодезических измерений (определений)	0.10	–
53	525054.74	2219502.85	Метод спутниковых геодезических измерений (определений)	0.10	–
54	525102.73	2219493.97	Метод спутниковых геодезических измерений (определений)	0.10	–
55	525142.76	2219481.56	Метод спутниковых геодезических измерений (определений)	0.10	–
56	525179.96	2219470.45	Метод спутниковых геодезических измерений (определений)	0.10	–
57	525225.59	2219455.90	Метод спутниковых геодезических измерений (определений)	0.10	–
58	525335.75	2219421.08	Метод спутниковых геодезических измерений (определений)	0.10	–
59	525381.22	2219406.86	Метод спутниковых геодезических измерений (определений)	0.10	–
60	525426.27	2219392.57	Метод спутниковых геодезических измерений (определений)	0.10	–
61	525482.98	2219374.96	Метод спутниковых геодезических измерений (определений)	0.10	–
62	525525.48	2219361.65	Метод спутниковых геодезических измерений (определений)	0.10	–
63	525574.11	2219346.23	Метод спутниковых геодезических измерений (определений)	0.10	–
64	525625.36	2219330.45	Метод спутниковых	0.10	–

			геодезических измерений (определений)		
65	525631.67	2219290.55	Метод спутниковых геодезических измерений (определений)	0.10	–
66	525636.50	2219256.92	Метод спутниковых геодезических измерений (определений)	0.10	–
67	525641.98	2219223.68	Метод спутниковых геодезических измерений (определений)	0.10	–
68	525647.34	2219188.40	Метод спутниковых геодезических измерений (определений)	0.10	–
69	525653.09	2219152.83	Метод спутниковых геодезических измерений (определений)	0.10	–
70	525665.41	2219075.15	Метод спутниковых геодезических измерений (определений)	0.10	–
71	525669.68	2219046.38	Метод спутниковых геодезических измерений (определений)	0.10	–
72	525673.09	2219024.84	Метод спутниковых геодезических измерений (определений)	0.10	–
73	525678.62	2219025.26	Метод спутниковых геодезических измерений (определений)	0.10	–
74	525682.74	2219025.57	Метод спутниковых геодезических измерений (определений)	0.10	–
23	525694.09	2219026.54	Метод спутниковых геодезических измерений (определений)	0.10	–
(3)	–	–	–	–	–
75	522526.83	2219283.50	Метод спутниковых геодезических измерений (определений)	0.10	–
76	522524.66	2219287.41	Метод спутниковых геодезических измерений (определений)	0.10	–
77	522525.48	2219294.56	Метод спутниковых геодезических измерений (определений)	0.10	–
78	522524.01	2219294.73	Метод спутниковых геодезических измерений (определений)	0.10	–
79	522526.08	2219305.69	Метод спутниковых геодезических измерений (определений)	0.10	–
80	522564.21	2219298.30	Метод спутниковых	0.10	–

			геодезических измерений (определений)		
81	522605.59	2219290.68	Метод спутниковых геодезических измерений (определений)	0.10	–
82	522629.09	2219283.15	Метод спутниковых геодезических измерений (определений)	0.10	–
83	522653.25	2219273.98	Метод спутниковых геодезических измерений (определений)	0.10	–
84	522697.80	2219269.17	Метод спутниковых геодезических измерений (определений)	0.10	–
85	522751.04	2219264.18	Метод спутниковых геодезических измерений (определений)	0.10	–
86	522790.76	2219260.09	Метод спутниковых геодезических измерений (определений)	0.10	–
87	522815.65	2219256.13	Метод спутниковых геодезических измерений (определений)	0.10	–
88	522883.33	2219248.21	Метод спутниковых геодезических измерений (определений)	0.10	–
89	522946.63	2219240.81	Метод спутниковых геодезических измерений (определений)	0.10	–
90	523026.38	2219230.04	Метод спутниковых геодезических измерений (определений)	0.10	–
91	523066.77	2219224.98	Метод спутниковых геодезических измерений (определений)	0.10	–
92	523119.81	2219218.12	Метод спутниковых геодезических измерений (определений)	0.10	–
93	523177.86	2219211.91	Метод спутниковых геодезических измерений (определений)	0.10	–
94	523206.63	2219208.40	Метод спутниковых геодезических измерений (определений)	0.10	–
95	523244.57	2219203.03	Метод спутниковых геодезических измерений (определений)	0.10	–
96	523291.80	2219197.13	Метод спутниковых геодезических измерений (определений)	0.10	–
97	523363.45	2219187.92	Метод спутниковых геодезических	0.10	–

			измерений (определений)		
98	523405.02	2219179.65	Метод спутниковых геодезических измерений (определений)	0.10	–
99	523449.09	2219175.44	Метод спутниковых геодезических измерений (определений)	0.10	–
100	523499.43	2219154.35	Метод спутниковых геодезических измерений (определений)	0.10	–
101	523533.23	2219124.34	Метод спутниковых геодезических измерений (определений)	0.10	–
102	523566.64	2219094.44	Метод спутниковых геодезических измерений (определений)	0.10	–
103	523606.88	2219057.88	Метод спутниковых геодезических измерений (определений)	0.10	–
104	523639.14	2219031.34	Метод спутниковых геодезических измерений (определений)	0.10	–
105	523673.49	2219000.32	Метод спутниковых геодезических измерений (определений)	0.10	–
106	523707.32	2218969.94	Метод спутниковых геодезических измерений (определений)	0.10	–
107	523767.06	2218944.90	Метод спутниковых геодезических измерений (определений)	0.10	–
108	523804.25	2218929.50	Метод спутниковых геодезических измерений (определений)	0.10	–
109	523852.52	2218908.98	Метод спутниковых геодезических измерений (определений)	0.10	–
110	523940.77	2218871.11	Метод спутниковых геодезических измерений (определений)	0.10	–
111	523986.69	2218870.70	Метод спутниковых геодезических измерений (определений)	0.10	–
112	524020.57	2218875.35	Метод спутниковых геодезических измерений (определений)	0.10	–
113	524069.16	2218873.49	Метод спутниковых геодезических измерений (определений)	0.10	–
114	524127.76	2218870.50	Метод спутниковых геодезических измерений	0.10	–

			(определений)		
115	524128.83	2218891.47	Метод спутниковых геодезических измерений (определений)	0.10	–
116	524070.10	2218894.47	Метод спутниковых геодезических измерений (определений)	0.10	–
117	524019.53	2218896.40	Метод спутниковых геодезических измерений (определений)	0.10	–
118	523985.35	2218891.71	Метод спутниковых геодезических измерений (определений)	0.10	–
119	523945.18	2218892.07	Метод спутниковых геодезических измерений (определений)	0.10	–
120	523860.77	2218928.30	Метод спутниковых геодезических измерений (определений)	0.10	–
121	523812.37	2218948.88	Метод спутниковых геодезических измерений (определений)	0.10	–
122	523775.13	2218964.29	Метод спутниковых геодезических измерений (определений)	0.10	–
123	523718.71	2218987.94	Метод спутниковых геодезических измерений (определений)	0.10	–
124	523687.54	2219015.93	Метод спутниковых геодезических измерений (определений)	0.10	–
125	523652.86	2219047.25	Метод спутниковых геодезических измерений (определений)	0.10	–
126	523620.62	2219073.77	Метод спутниковых геодезических измерений (определений)	0.10	–
127	523580.70	2219110.04	Метод спутниковых геодезических измерений (определений)	0.10	–
128	523547.20	2219140.02	Метод спутниковых геодезических измерений (определений)	0.10	–
129	523510.76	2219172.37	Метод спутниковых геодезических измерений (определений)	0.10	–
130	523454.27	2219196.04	Метод спутниковых геодезических измерений (определений)	0.10	–
131	523408.08	2219200.45	Метод спутниковых геодезических измерений (определений)	0.10	–

132	523366.84	2219208.66	Метод спутниковых геодезических измерений (определений)	0.10	–
133	523294.44	2219217.96	Метод спутниковых геодезических измерений (определений)	0.10	–
134	523247.34	2219223.85	Метод спутниковых геодезических измерений (определений)	0.10	–
135	523209.37	2219229.22	Метод спутниковых геодезических измерений (определений)	0.10	–
136	523180.25	2219232.77	Метод спутниковых геодезических измерений (определений)	0.10	–
137	523122.28	2219238.98	Метод спутниковых геодезических измерений (определений)	0.10	–
138	523069.41	2219245.82	Метод спутниковых геодезических измерений (определений)	0.10	–
139	523029.08	2219250.87	Метод спутниковых геодезических измерений (определений)	0.10	–
140	522949.26	2219261.65	Метод спутниковых геодезических измерений (определений)	0.10	–
141	522885.75	2219269.07	Метод спутниковых геодезических измерений (определений)	0.10	–
142	522818.59	2219276.93	Метод спутниковых геодезических измерений (определений)	0.10	–
143	522793.49	2219280.92	Метод спутниковых геодезических измерений (определений)	0.10	–
144	522753.10	2219285.08	Метод спутниковых геодезических измерений (определений)	0.10	–
145	522699.91	2219290.06	Метод спутниковых геодезических измерений (определений)	0.10	–
146	522658.18	2219294.57	Метод спутниковых геодезических измерений (определений)	0.10	–
147	522636.03	2219302.98	Метод спутниковых геодезических измерений (определений)	0.10	–
148	522610.73	2219311.09	Метод спутниковых геодезических измерений (определений)	0.10	–
149	522568.12	2219318.93	Метод спутниковых	0.10	–

			геодезических измерений (определений)		
150	522521.48	2219327.96	Метод спутниковых геодезических измерений (определений)	0.10	–
151	522487.46	2219347.98	Метод спутниковых геодезических измерений (определений)	0.10	–
152	522409.53	2219366.96	Метод спутниковых геодезических измерений (определений)	0.10	–
153	522367.96	2219376.96	Метод спутниковых геодезических измерений (определений)	0.10	–
154	522313.92	2219390.71	Метод спутниковых геодезических измерений (определений)	0.10	–
155	522270.32	2219402.00	Метод спутниковых геодезических измерений (определений)	0.10	–
156	522219.64	2219414.84	Метод спутниковых геодезических измерений (определений)	0.10	–
157	522178.00	2219425.69	Метод спутниковых геодезических измерений (определений)	0.10	–
158	522134.58	2219436.35	Метод спутниковых геодезических измерений (определений)	0.10	–
159	522080.93	2219450.55	Метод спутниковых геодезических измерений (определений)	0.10	–
160	522075.56	2219430.25	Метод спутниковых геодезических измерений (определений)	0.10	–
161	522129.39	2219416.00	Метод спутниковых геодезических измерений (определений)	0.10	–
162	522172.84	2219405.33	Метод спутниковых геодезических измерений (определений)	0.10	–
163	522214.41	2219394.50	Метод спутниковых геодезических измерений (определений)	0.10	–
164	522265.11	2219381.66	Метод спутниковых геодезических измерений (определений)	0.10	–
165	522308.70	2219370.37	Метод спутниковых геодезических измерений (определений)	0.10	–
166	522362.91	2219356.57	Метод спутниковых геодезических	0.10	–

			измерений (определений)		
167	522404.59	2219346.55	Метод спутниковых геодезических измерений (определений)	0.10	–
168	522479.48	2219328.32	Метод спутниковых геодезических измерений (определений)	0.10	–
169	522506.02	2219312.69	Метод спутниковых геодезических измерений (определений)	0.10	–
170	522501.09	2219286.56	Метод спутниковых геодезических измерений (определений)	0.10	–
171	522502.24	2219284.49	Метод спутниковых геодезических измерений (определений)	0.10	–
172	522501.05	2219274.15	Метод спутниковых геодезических измерений (определений)	0.10	–
173	522522.84	2219271.66	Метод спутниковых геодезических измерений (определений)	0.10	–
174	522524.02	2219281.94	Метод спутниковых геодезических измерений (определений)	0.10	–
75	522526.83	2219283.50	Метод спутниковых геодезических измерений (определений)	0.10	–
(4)	–	–	–	–	–
175	522095.51	2219687.66	Метод спутниковых геодезических измерений (определений)	0.10	–
176	522072.26	2219693.37	Метод спутниковых геодезических измерений (определений)	0.10	–
177	522070.24	2219685.22	Метод спутниковых геодезических измерений (определений)	0.10	–
178	522016.61	2219694.74	Метод спутниковых геодезических измерений (определений)	0.10	–
179	521978.28	2219703.42	Метод спутниковых геодезических измерений (определений)	0.10	–
180	521933.37	2219713.24	Метод спутниковых геодезических измерений (определений)	0.10	–
181	521894.82	2219722.02	Метод спутниковых геодезических измерений (определений)	0.10	–
182	521855.27	2219729.23	Метод спутниковых геодезических	0.10	–

			измерений (определений)		
183	521822.56	2219734.80	Метод спутниковых геодезических измерений (определений)	0.10	–
184	521823.18	2219739.81	Метод спутниковых геодезических измерений (определений)	0.10	–
185	521827.99	2219757.99	Метод спутниковых геодезических измерений (определений)	0.10	–
186	521807.15	2219763.83	Метод спутниковых геодезических измерений (определений)	0.10	–
187	521800.44	2219742.33	Метод спутниковых геодезических измерений (определений)	0.10	–
188	521802.27	2219741.88	Метод спутниковых геодезических измерений (определений)	0.10	–
189	521800.92	2219730.92	Метод спутниковых геодезических измерений (определений)	0.10	–
190	521756.88	2219685.55	Метод спутниковых геодезических измерений (определений)	0.10	–
191	521774.79	2219672.08	Метод спутниковых геодезических измерений (определений)	0.10	–
192	521788.54	2219688.02	Метод спутниковых геодезических измерений (определений)	0.10	–
193	521814.59	2219714.85	Метод спутниковых геодезических измерений (определений)	0.10	–
194	521851.62	2219708.55	Метод спутниковых геодезических измерений (определений)	0.10	–
195	521890.60	2219701.44	Метод спутниковых геодезических измерений (определений)	0.10	–
196	521928.80	2219692.74	Метод спутниковых геодезических измерений (определений)	0.10	–
197	521973.72	2219682.92	Метод спутниковых геодезических измерений (определений)	0.10	–
198	522012.48	2219674.14	Метод спутниковых геодезических измерений (определений)	0.10	–
199	522092.22	2219660.00	Метод спутниковых геодезических измерений	0.10	–

			(определений)		
200	522095.91	2219680.67	Метод спутниковых геодезических измерений (определений)	0.10	–
201	522093.87	2219681.03	Метод спутниковых геодезических измерений (определений)	0.10	–
175	522095.51	2219687.66	Метод спутниковых геодезических измерений (определений)	0.10	–
(5)	–	–	–	–	–
202	521596.76	2219618.96	Метод спутниковых геодезических измерений (определений)	0.10	–
203	521597.81	2219618.40	Метод спутниковых геодезических измерений (определений)	0.10	–
204	521597.89	2219618.56	Метод спутниковых геодезических измерений (определений)	0.10	–
205	521600.45	2219616.94	Метод спутниковых геодезических измерений (определений)	0.10	–
206	521600.90	2219615.63	Метод спутниковых геодезических измерений (определений)	0.10	–
207	521601.96	2219615.99	Метод спутниковых геодезических измерений (определений)	0.10	–
208	521615.64	2219607.35	Метод спутниковых геодезических измерений (определений)	0.10	–
209	521624.17	2219622.88	Метод спутниковых геодезических измерений (определений)	0.10	–
210	521649.01	2219629.40	Метод спутниковых геодезических измерений (определений)	0.10	–
211	521658.19	2219618.67	Метод спутниковых геодезических измерений (определений)	0.10	–
212	521674.15	2219632.32	Метод спутниковых геодезических измерений (определений)	0.10	–
213	521656.41	2219653.07	Метод спутниковых геодезических измерений (определений)	0.10	–
214	521609.43	2219640.72	Метод спутниковых геодезических измерений (определений)	0.10	–
215	521594.14	2219635.52	Метод спутниковых геодезических измерений	0.10	–

			(определений)		
216	521598.59	2219622.42	Метод спутниковых геодезических измерений (определений)	0.10	–
202	521596.76	2219618.96	Метод спутниковых геодезических измерений (определений)	0.10	–

3. Сведения о характерных точках части (частей) границы объекта

Обозначение характерных точек части границы	Координаты, м		Метод определения координат характерной точки	Средняя квадратическая погрешность положения характерной точки (M_t), м	Описание обозначения точки на местности (при наличии)
	X	Y			
1	2	3	4	5	6
–	–	–	–	–	–

Схема расположения границ публичного сервитута

для размещения объекта электросетевого хозяйства

Электросетевой комплекс Подстанция 110/6кВ «Балатовская» (ВЛ 6 кВ ф. Мулянка, РП-8)

(наименование объекта)

Обзорная схема границ объекта

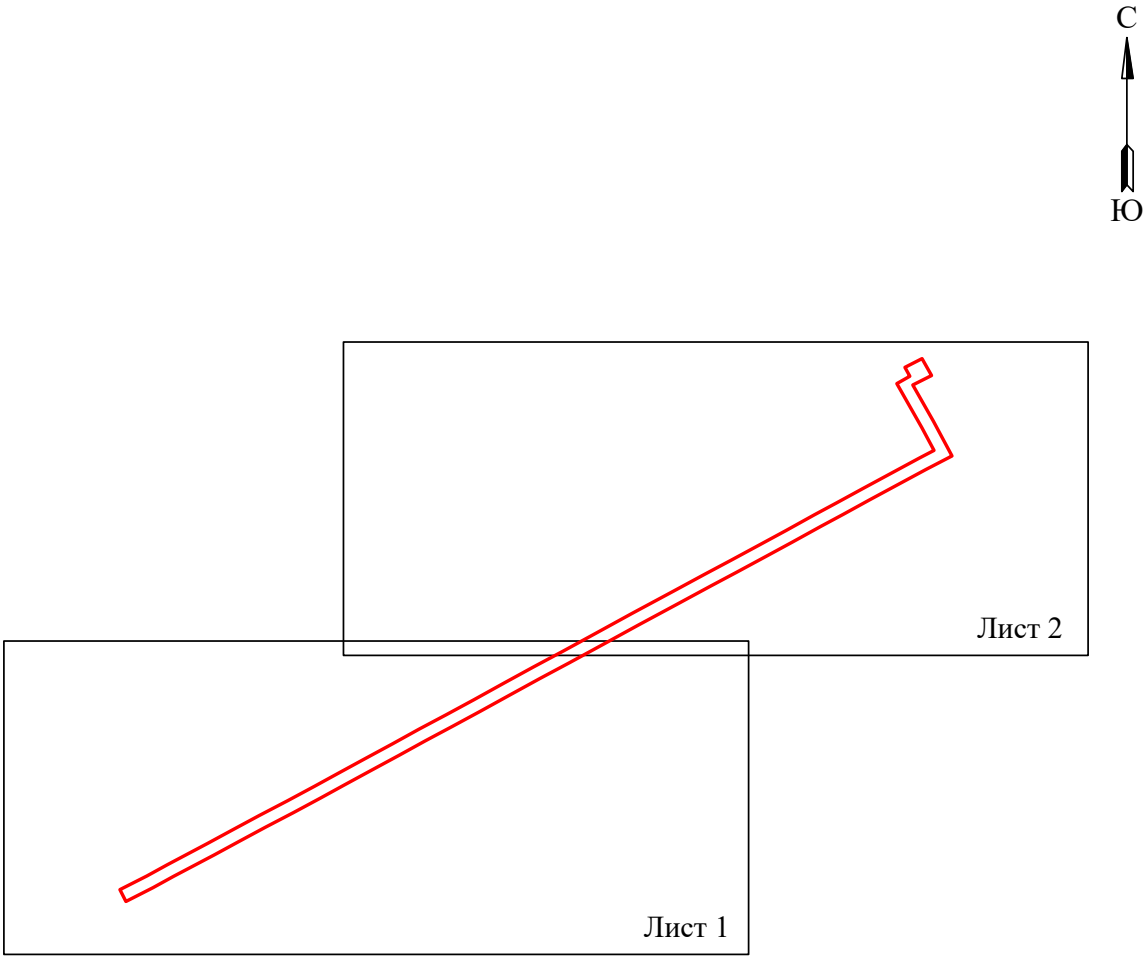

Условные обозначения:

- граница устанавливаемого публичного сервитута

Схема расположения границ публичного сервитута
для эксплуатации объекта электросетевого хозяйства
Электросетевой комплекс Подстанция 110/6кВ «Балатовская» (ВЛ 6 кВ ф. Мулянка, РП-8)

(наименование объекта)

Масштаб 1:3000

Лист 1 из 2

Используемые условные знаки и обозначения:

- ● 1 - обозначение характерной точки границы устанавливаемого публичного сервитута
- - границы земельных участков, попадающих в зону публичного сервитута
- - граница кадастрового квартала
- 59:01:0000000 - номер кадастрового квартала
- :123 - кадастровый номер земельного участка
- - граница устанавливаемого публичного сервитута
- г. Пермь - наименование населенного пункта
- - ось линии, контур объекта

Схема расположения границ публичного сервитута
для эксплуатации объекта электросетевого хозяйства

Электросетевой комплекс Подстанция 110/6кВ «Балатовская» (ВЛ 6 кВ ф. Мулянка, РП-8)
(наименование объекта)

Используемые условные знаки и обозначения:

Масштаб 1:3000

Лист 2 из 2

- ● 1 - обозначение характерной точки границы устанавливаемого публичного сервитута
- границы земельных участков, попадающих в зону публичного сервитута
- граница кадастрового квартала
- 59:01:0000000 - номер кадастрового квартала
- :123 - кадастровый номер земельного участка
- граница устанавливаемого публичного сервитута
- г. Пермь - наименование населенного пункта
- ось линии, контур объекта

ОПИСАНИЕ МЕСТОПОЛОЖЕНИЯ ГРАНИЦ

Зона публичного сервитута для эксплуатации объекта электросетевого хозяйства «Электросетевой комплекс Подстанция 110/6кВ «Балатовская» (ВЛ 6 кВ ф. Мулянка, РП-8)»

(наименование объекта, местоположение границ которого описано (далее - объект))

Раздел 1

Сведения об объекте		
№ п/п	Характеристики объекта	Описание характеристик
1	2	3
1	Местоположение объекта	Российская Федерация, Пермский край, Пермский городской округ, г. Пермь
2	Площадь объекта +/- величина погрешности определения площади (Р+/- Дельта Р)	34816 кв.м ± 39 кв.м
3	Иные характеристики объекта	Публичный сервитут устанавливается в целях эксплуатации объекта электросетевого хозяйства «Электросетевой комплекс Подстанция 110/6кВ «Балатовская» (ВЛ 6 кВ ф. Мулянка, РП-8)» (согласно п.1 ст. 39.37 «Земельного кодекса Российской Федерации» от 25.10.2001 г. №136-ФЗ (далее – ЗК РФ); Срок установления публичного сервитута - сорок девять лет (согласно п.1 ст. 39.45 ЗК РФ).

Раздел 2

Сведения о местоположении границ объекта					
1. Система координат МСК-59, зона 2					
2. Сведения о характерных точках границ объекта					
Обозначение характерных точек границ	Координаты, м		Метод определения координат характерной точки	Средняя квадратическая погрешность положения характерной точки (M_t), м	Описание обозначения точки на местности (при наличии)
	X	Y			
1	2	3	4	5	6
1	514009.42	2228286.08	Метод спутниковых геодезических измерений (определений)	0.10	–
2	514023.50	2228278.29	Метод спутниковых геодезических измерений (определений)	0.10	–
3	514037.42	2228305.49	Метод спутниковых геодезических измерений (определений)	0.10	–
4	514010.65	2228320.63	Метод спутниковых геодезических измерений (определений)	0.10	–
5	513996.69	2228293.12	Метод спутниковых геодезических измерений (определений)	0.10	–
6	513995.54	2228290.85	Метод спутниковых геодезических измерений (определений)	0.10	–
7	513937.91	2228323.56	Метод спутниковых геодезических измерений (определений)	0.10	–
8	513882.97	2228353.00	Метод спутниковых геодезических измерений (определений)	0.10	–
9	513861.34	2228311.54	Метод спутниковых геодезических измерений (определений)	0.10	–
10	513812.96	2228221.79	Метод спутниковых геодезических измерений (определений)	0.10	–
11	513790.35	2228180.50	Метод спутниковых геодезических измерений (определений)	0.10	–
12	513771.05	2228144.63	Метод спутниковых геодезических измерений (определений)	0.10	–
13	513746.17	2228099.61	Метод спутниковых геодезических измерений (определений)	0.10	–

14	513724.20	2228059.04	Метод спутниковых геодезических измерений (определений)	0.10	–
15	513698.62	2228011.71	Метод спутниковых геодезических измерений (определений)	0.10	–
16	513676.59	2227970.34	Метод спутниковых геодезических измерений (определений)	0.10	–
17	513649.36	2227919.97	Метод спутниковых геодезических измерений (определений)	0.10	–
18	513614.46	2227855.15	Метод спутниковых геодезических измерений (определений)	0.10	–
19	513583.32	2227798.34	Метод спутниковых геодезических измерений (определений)	0.10	–
20	513554.83	2227745.90	Метод спутниковых геодезических измерений (определений)	0.10	–
21	513529.55	2227698.77	Метод спутниковых геодезических измерений (определений)	0.10	–
22	513503.72	2227651.50	Метод спутниковых геодезических измерений (определений)	0.10	–
23	513477.75	2227604.48	Метод спутниковых геодезических измерений (определений)	0.10	–
24	513453.66	2227560.10	Метод спутниковых геодезических измерений (определений)	0.10	–
25	513430.75	2227517.04	Метод спутниковых геодезических измерений (определений)	0.10	–
26	513407.63	2227475.16	Метод спутниковых геодезических измерений (определений)	0.10	–
27	513382.97	2227429.50	Метод спутниковых геодезических измерений (определений)	0.10	–
28	513360.74	2227388.62	Метод спутниковых геодезических измерений (определений)	0.10	–
29	513340.40	2227351.50	Метод спутниковых геодезических измерений (определений)	0.10	–
30	513317.04	2227308.04	Метод спутниковых геодезических измерений (определений)	0.10	–
31	513293.35	2227262.70	Метод спутниковых	0.10	–

			геодезических измерений (определений)		
32	513270.91	2227220.98	Метод спутниковых геодезических измерений (определений)	0.10	–
33	513249.40	2227181.33	Метод спутниковых геодезических измерений (определений)	0.10	–
34	513215.51	2227117.25	Метод спутниковых геодезических измерений (определений)	0.10	–
35	513197.73	2227084.78	Метод спутниковых геодезических измерений (определений)	0.10	–
36	513175.82	2227041.75	Метод спутниковых геодезических измерений (определений)	0.10	–
37	513194.53	2227032.22	Метод спутниковых геодезических измерений (определений)	0.10	–
38	513216.30	2227074.97	Метод спутниковых геодезических измерений (определений)	0.10	–
39	513234.01	2227107.31	Метод спутниковых геодезических измерений (определений)	0.10	–
40	513267.91	2227171.40	Метод спутниковых геодезических измерений (определений)	0.10	–
41	513289.40	2227211.00	Метод спутниковых геодезических измерений (определений)	0.10	–
42	513311.91	2227252.87	Метод спутниковых геодезических измерений (определений)	0.10	–
43	513335.59	2227298.21	Метод спутниковых геодезических измерений (определений)	0.10	–
44	513358.86	2227341.48	Метод спутниковых геодезических измерений (определений)	0.10	–
45	513379.16	2227378.56	Метод спутниковых геодезических измерений (определений)	0.10	–
46	513401.43	2227419.48	Метод спутниковых геодезических измерений (определений)	0.10	–
47	513426.06	2227465.10	Метод спутниковых геодезических измерений (определений)	0.10	–
48	513449.21	2227507.03	Метод спутниковых геодезических	0.10	–

			измерений (определений)		
49	513472.16	2227550.16	Метод спутниковых геодезических измерений (определений)	0.10	–
50	513496.17	2227594.40	Метод спутниковых геодезических измерений (определений)	0.10	–
51	513522.13	2227641.38	Метод спутниковых геодезических измерений (определений)	0.10	–
52	513548.02	2227688.77	Метод спутниковых геодезических измерений (определений)	0.10	–
53	513573.31	2227735.93	Метод спутниковых геодезических измерений (определений)	0.10	–
54	513601.75	2227788.28	Метод спутниковых геодезических измерений (определений)	0.10	–
55	513632.91	2227845.13	Метод спутниковых геодезических измерений (определений)	0.10	–
56	513667.84	2227909.98	Метод спутниковых геодезических измерений (определений)	0.10	–
57	513695.10	2227960.41	Метод спутниковых геодезических измерений (определений)	0.10	–
58	513717.13	2228001.78	Метод спутниковых геодезических измерений (определений)	0.10	–
59	513742.67	2228049.05	Метод спутниковых геодезических измерений (определений)	0.10	–
60	513764.59	2228089.53	Метод спутниковых геодезических измерений (определений)	0.10	–
61	513789.49	2228134.58	Метод спутниковых геодезических измерений (определений)	0.10	–
62	513808.81	2228170.48	Метод спутниковых геодезических измерений (определений)	0.10	–
63	513831.41	2228211.77	Метод спутниковых геодезических измерений (определений)	0.10	–
64	513879.89	2228301.70	Метод спутниковых геодезических измерений (определений)	0.10	–
65	513891.77	2228324.47	Метод спутниковых геодезических измерений	0.10	–

			(определений)		
66	513927.76	2228305.18	Метод спутниковых геодезических измерений (определений)	0.10	–
67	513997.74	2228265.45	Метод спутниковых геодезических измерений (определений)	0.10	–
68	514008.09	2228283.72	Метод спутниковых геодезических измерений (определений)	0.10	–
1	514009.42	2228286.08	Метод спутниковых геодезических измерений (определений)	0.10	–

3. Сведения о характерных точках части (частей) границы объекта

Обозначение характерных точек части границы	Координаты, м		Метод определения координат характерной точки	Средняя квадратическая погрешность положения характерной точки (M_t), м	Описание обозначения точки на местности (при наличии)
	X	Y			
1	2	3	4	5	6
–	–	–	–	–	–

Схема расположения границ публичного сервитута
для эксплуатации объекта электросетевого хозяйства

Электросетевой комплекс Подстанция 110/6 кВ «Северная» (ВЛ 6 кВ Ф. ВДН-1, ТП 4360)»

(наименование объекта)

Масштаб 1:3000

Используемые условные знаки и обозначения:

- ● 1 - обозначение характерной точки границы устанавливаемого публичного сервитута
- - границы земельных участков, попадающих в зону публичного сервитута
- - граница кадастрового квартала
- 59:01:0000000 - номер кадастрового квартала
- :123 - кадастровый номер земельного участка
- - граница устанавливаемого публичного сервитута
- г. Пермь - наименование населенного пункта
- - ось линии, контур объекта

ОПИСАНИЕ МЕСТОПОЛОЖЕНИЯ ГРАНИЦ

Зона публичного сервитута для эксплуатации объекта электросетевого хозяйства «Электросетевой комплекс Подстанция 110/6 кВ «Северная» (ВЛ 6 кВ Ф. ВДН-1, ТП 4360)»

(наименование объекта, местоположение границ которого описано (далее - объект))

Раздел 1

Сведения об объекте		
№ п/п	Характеристики объекта	Описание характеристик
1	2	3
1	Местоположение объекта	Российская Федерация, Пермский край, Пермский муниципальный округ, г. Пермь
2	Площадь объекта +/- величина погрешности определения площади (Р+/- Дельта Р)	8585 кв.м ± 19 кв.м
3	Иные характеристики объекта	Публичный сервитут устанавливается в целях эксплуатации объекта электросетевого хозяйства «Электросетевой комплекс Подстанция 110/6 кВ «Северная» (ВЛ 6 кВ Ф. ВДН-1, ТП 4360)» (согласно п.1 ст. 39.37 «Земельного кодекса Российской Федерации» от 25.10.2001 г. №136-ФЗ (далее – ЗК РФ); Срок установления публичного сервитута - сорок девять лет (согласно п.1 ст. 39.45 ЗК РФ).

Раздел 2

Сведения о местоположении границ объекта					
1. Система координат МСК-59, зона 2					
2. Сведения о характерных точках границ объекта					
Обозначение характерных точек границ	Координаты, м		Метод определения координат характерной точки	Средняя квадратическая погрешность положения характерной точки (M_t), м	Описание обозначения точки на местности (при наличии)
	X	Y			
1	2	3	4	5	6
1	526621.21	2240417.77	Метод спутниковых геодезических измерений (определений)	0.10	–
2	526620.06	2240379.75	Метод спутниковых геодезических измерений (определений)	0.10	–
3	526659.41	2240245.55	Метод спутниковых геодезических измерений (определений)	0.10	–
4	526767.50	2240175.17	Метод спутниковых геодезических измерений (определений)	0.10	–
5	526828.46	2240134.21	Метод спутниковых геодезических измерений (определений)	0.10	–
6	526861.42	2240159.40	Метод спутниковых геодезических измерений (определений)	0.10	–
7	526848.67	2240176.08	Метод спутниковых геодезических измерений (определений)	0.10	–
8	526827.68	2240160.04	Метод спутниковых геодезических измерений (определений)	0.10	–
9	526779.12	2240192.67	Метод спутниковых геодезических измерений (определений)	0.10	–
10	526677.40	2240258.92	Метод спутниковых геодезических измерений (определений)	0.10	–
11	526641.15	2240382.53	Метод спутниковых геодезических измерений (определений)	0.10	–
12	526641.71	2240400.85	Метод спутниковых геодезических измерений (определений)	0.10	–
13	526647.66	2240400.75	Метод спутниковых геодезических измерений (определений)	0.10	–

14	526648.50	2240423.84	Метод спутниковых геодезических измерений (определений)	0.10	–
15	526623.41	2240424.48	Метод спутниковых геодезических измерений (определений)	0.10	–
16	526623.20	2240417.71	Метод спутниковых геодезических измерений (определений)	0.10	–
1	526621.21	2240417.77	Метод спутниковых геодезических измерений (определений)	0.10	–

3. Сведения о характерных точках части (частей) границы объекта

Обозначение характерных точек части границы	Координаты, м		Метод определения координат характерной точки	Средняя квадратическая погрешность положения характерной точки (M_t), м	Описание обозначения точки на местности (при наличии)
	X	Y			
1	2	3	4	5	6
–	–	–	–	–	–

Схема расположения границ публичного сервитута
для эксплуатации объекта электросетевого хозяйства
Электросетевой комплекс Подстанция 110/6 кВ «Северная»
(ВЛ 6 кВ ф. К. Дачи-2, КТП 4383, КТП 4143, КТП 4386, КТП 4372)

(наименование объекта)

Обзорная схема границ объекта

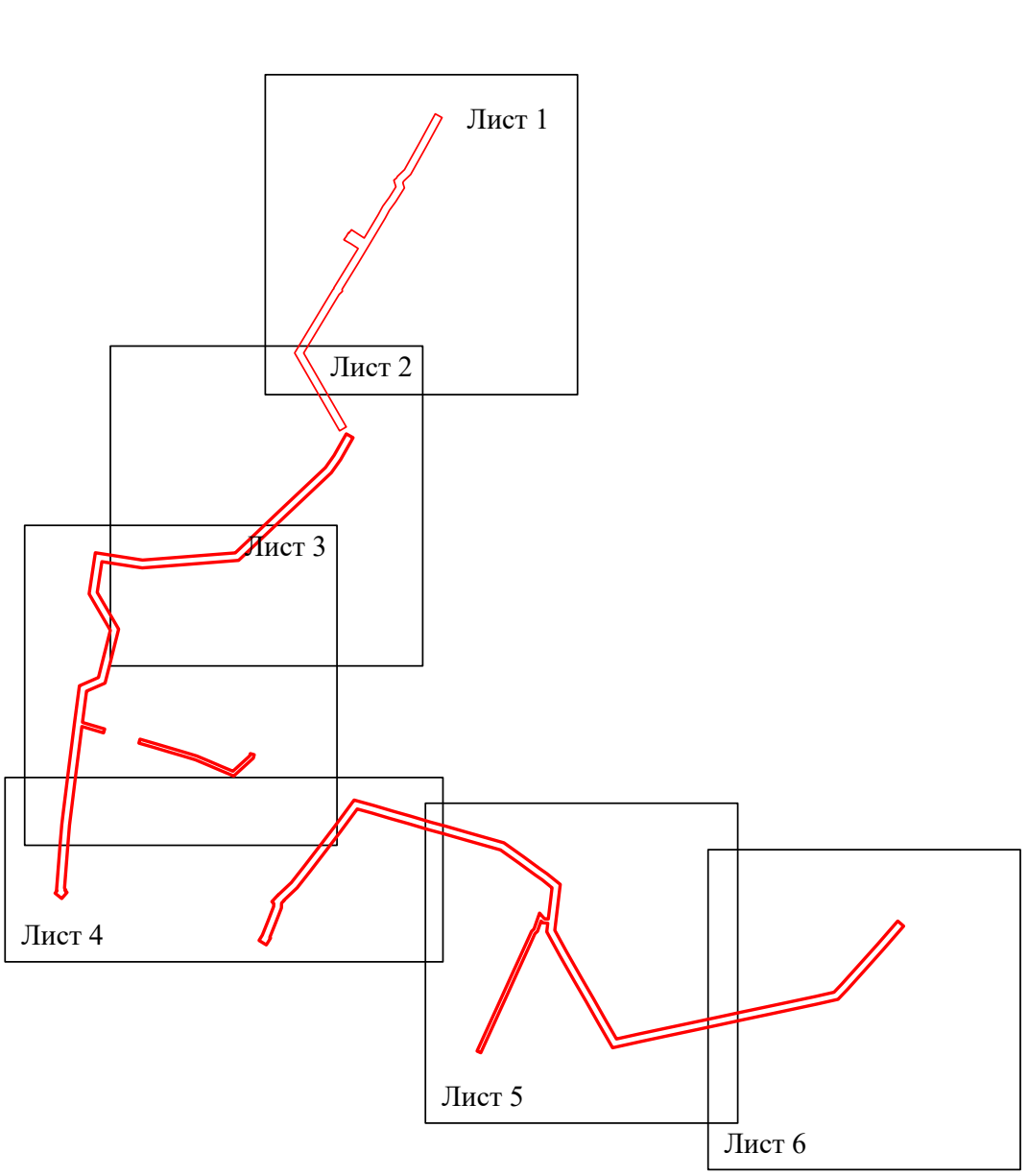

Условные обозначения:

- граница устанавливаемого публичного сервитута

Схема расположения границ публичного сервитута
для эксплуатации объекта электросетевого хозяйства
Электросетевой комплекс Подстанция 110/6 кВ «Северная» (ВЛ 6 кВ ф. К. Дачи-2, КТП 4383, КТП 4143, КТП 4386, КТП 4372)

(наименование объекта)

Масштаб 1:3000 **Лист 1 из 6**

Используемые условные знаки и обозначения:

● 1	- обозначение характерной точки границы устанавливаемого публичного сервитута
	- границы земельных участков, попадающих в зону публичного сервитута
	- граница кадастрового квартала
59:01:0000000	- номер кадастрового квартала
:123	- кадастровый номер земельного участка
	- граница устанавливаемого публичного сервитута
г. Пермь	- наименование населенного пункта
	- ось линии, контур объекта

Схема расположения границ публичного сервитута
для эксплуатации объекта электросетевого хозяйства
Электросетевой комплекс Подстанция 110/6 кВ «Северная» (ВЛ 6 кВ ф. К. Дачи-2, КТП 4383, КТП 4143, КТП 4386, КТП 4372)

(наименование объекта)

Масштаб 1:3000 **Лист 2 из 6**

Используемые условные знаки и обозначения:

- ● 1 - обозначение характерной точки границы устанавливаемого публичного сервитута
- - границы земельных участков, попадающих в зону публичного сервитута
- - граница кадастрового квартала
- 59:01:0000000 - номер кадастрового квартала
- :123 - кадастровый номер земельного участка
- - граница устанавливаемого публичного сервитута
- г. Пермь - наименование населенного пункта
- - ось линии, контур объекта

Схема расположения границ публичного сервитута для эксплуатации объекта электросетевого хозяйства

Электросетевой комплекс Подстанция 110/6 кВ «Северная» (ВЛ 6 кВ ф. К. Дачи-2, КТП 4383, КТП 4143, КТП 4386, КТП 4372)

(наименование объекта)

Масштаб 1:3000

Лист 3 из 6

Используемые условные знаки и обозначения:

- ● 1 - обозначение характерной точки границы устанавливаемого публичного сервитута
- — — — - границы земельных участков, попадающих в зону публичного сервитута
- — — — - граница кадастрового квартала
- 59:01:0000000 - номер кадастрового квартала
- :123 - кадастровый номер земельного участка
- — — — - граница устанавливаемого публичного сервитута
- г. Пермь - наименование населенного пункта
- — — — - ось линии, контур объекта

Схема расположения границ публичного сервитута
для эксплуатации объекта электросетевого хозяйства
Электросетевой комплекс Подстанция 110/6 кВ «Северная» (ВЛ 6 кВ ф. К. Дачи-2, КТП 4383, КТП 4143, КТП 4386, КТП 4372)

(наименование объекта)

Масштаб 1:3000

Лист 4 из 6

Используемые условные знаки и обозначения:

- ● 1 - обозначение характерной точки границы устанавливаемого публичного сервитута
- - границы земельных участков, попадающих в зону публичного сервитута
- - граница кадастрового квартала
- 59:01:0000000 - номер кадастрового квартала
- :123 - кадастровый номер земельного участка
- - граница устанавливаемого публичного сервитута
- г. Пермь - наименование населенного пункта
- - ось линии, контур объекта

Схема расположения границ публичного сервитута
для эксплуатации объекта электросетевого хозяйства
Электросетевой комплекс Подстанция 110/6 кВ «Северная» (ВЛ 6 кВ ф. К. Дачи-2, КТП 4383, КТП 4143, КТП 4386, КТП 4372)

(наименование объекта)

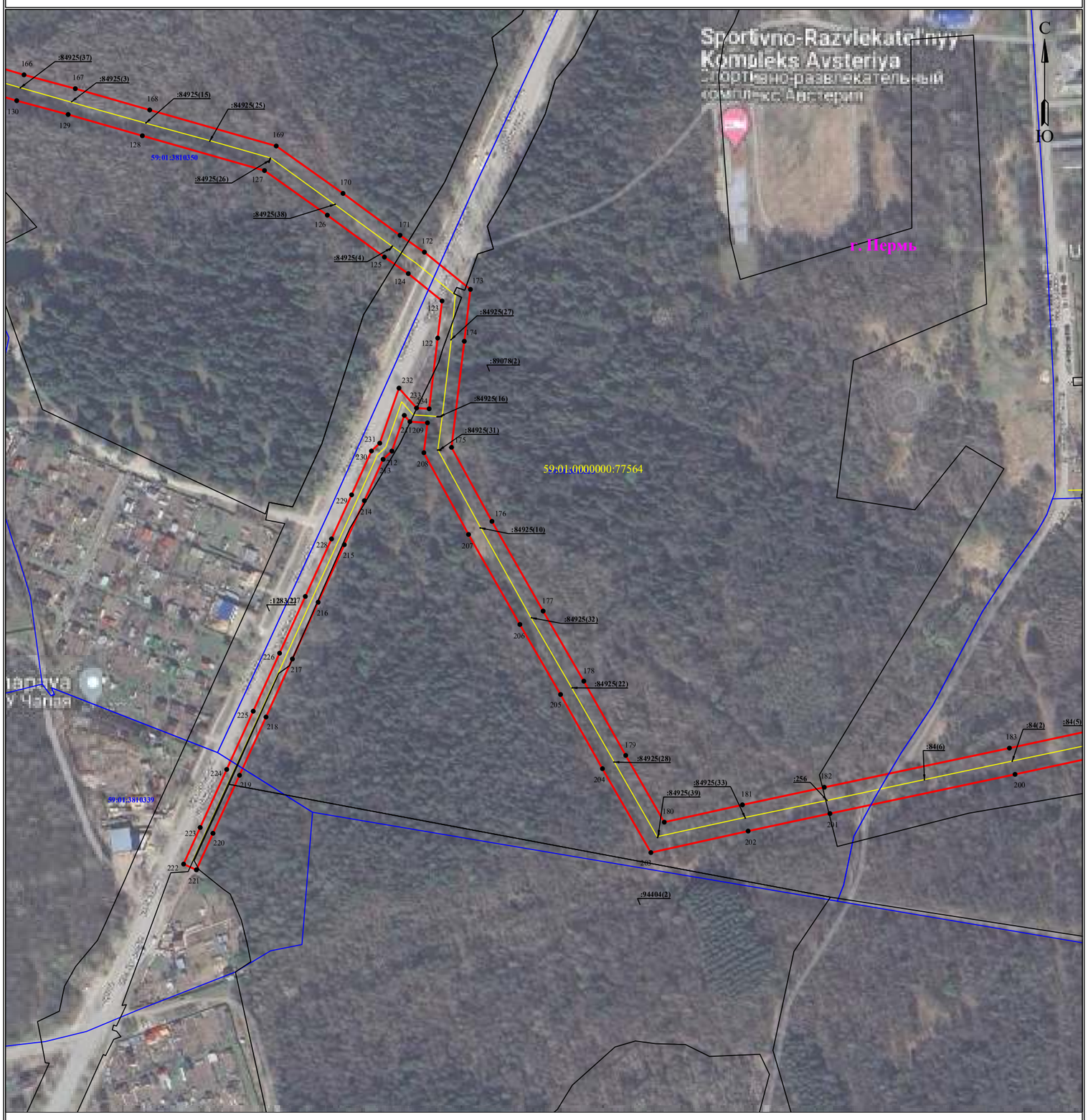

Масштаб 1:3000 **Лист 5 из 6**

Используемые условные знаки и обозначения:

- 1 - обозначение характерной точки границы устанавливаемого публичного сервитута
- границы земельных участков, попадающих в зону публичного сервитута
- граница кадастрового квартала
- 59:01:0000000 - номер кадастрового квартала
- :123 - кадастровый номер земельного участка
- граница устанавливаемого публичного сервитута
- г. Пермь - наименование населенного пункта
- ось линии, контур объекта

Схема расположения границ публичного сервитута
для эксплуатации объекта электросетевого хозяйства
Электросетевой комплекс Подстанция 110/6 кВ «Северная» (ВЛ 6 кВ ф. К. Дачи-2, КТП 4383, КТП 4143, КТП 4386, КТП 4372)

(наименование объекта)

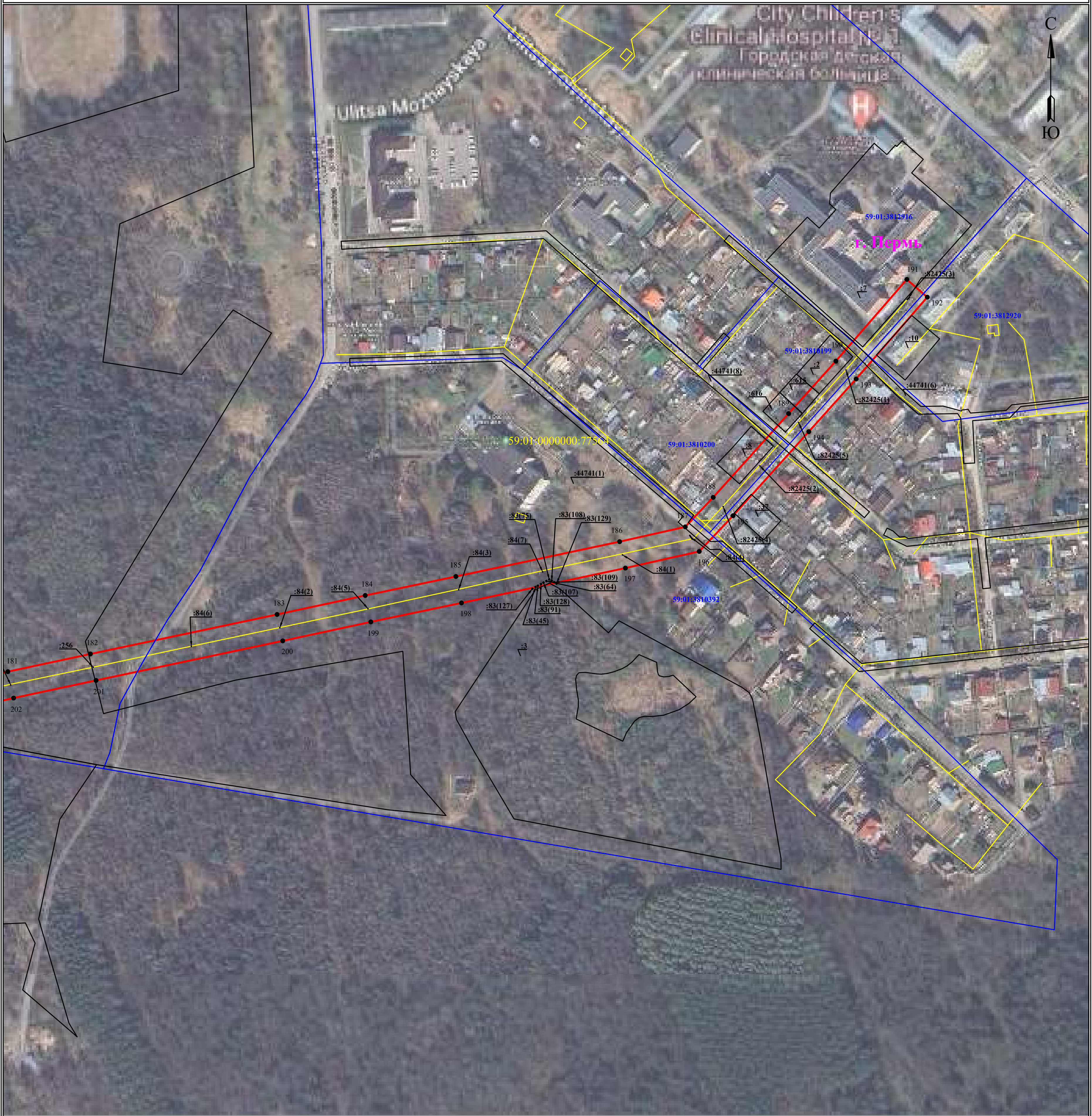

Масштаб 1:3000 **Лист 6 из 6**

Используемые условные знаки и обозначения:

- ● 1 – обозначение характерной точки границы устанавливаемого публичного сервитута
- – границы земельных участков, попадающих в зону публичного сервитута
- – граница кадастрового квартала
- 59:01:0000000 – номер кадастрового квартала
- :123 – кадастровый номер земельного участка
- – граница устанавливаемого публичного сервитута
- г. Пермь – наименование населенного пункта
- – ось линии, контур объекта

ОПИСАНИЕ МЕСТОПОЛОЖЕНИЯ ГРАНИЦ

Зона публичного сервитута для эксплуатации объекта электросетевого хозяйства «Электросетевой комплекс Подстанция 110/6 кВ «Северная» (ВЛ 6 кВ ф. К. Дачи-2, КТП 4383, КТП 4143, КТП 4386, КТП 4372)»

(наименование объекта, местоположение границ которого описано (далее - объект))

Раздел 1

Сведения об объекте		
№ п/п	Характеристики объекта	Описание характеристик
1	2	3
1	Местоположение объекта	Российская Федерация, Пермский край, Пермский городской округ, г. Пермь
2	Площадь объекта +/- величина погрешности определения площади (Р+/- Дельта Р)	119459 кв.м ± 69 кв.м
3	Иные характеристики объекта	Публичный сервитут устанавливается в целях эксплуатации объекта электросетевого хозяйства «Электросетевой комплекс Подстанция 110/6 кВ «Северная» (ВЛ 6 кВ ф. К. Дачи-2, КТП 4383, КТП 4143, КТП 4386, КТП 4372)» (согласно п.1 ст. 39.37 «Земельного кодекса Российской Федерации» от 25.10.2001 г. №136-ФЗ (далее – ЗК РФ); Срок установления публичного сервитута - сорок девять лет (согласно п.1 ст. 39.45 ЗК РФ).

Раздел 2

Сведения о местоположении границ объекта					
1. Система координат МСК-59, зона 2					
2. Сведения о характерных точках границ объекта					
Обозначение характерных точек границ	Координаты, м		Метод определения координат характерной точки	Средняя квадратическая погрешность положения характерной точки (M_t), м	Описание обозначения точки на местности (при наличии)
	X	Y			
1	2	3	4	5	6
(1)	–	–	–	–	–
1	527833.71	2239366.54	Метод спутниковых геодезических измерений (определений)	0.10	–
2	527841.57	2239372.57	Метод спутниковых геодезических измерений (определений)	0.10	–
3	527852.43	2239378.67	Метод спутниковых геодезических измерений (определений)	0.10	–
4	527851.55	2239380.22	Метод спутниковых геодезических измерений (определений)	0.10	–
5	527860.26	2239386.90	Метод спутниковых геодезических измерений (определений)	0.10	–
6	527837.75	2239421.40	Метод спутниковых геодезических измерений (определений)	0.10	–
7	527860.69	2239435.08	Метод спутниковых геодезических измерений (определений)	0.10	–
8	527901.39	2239459.33	Метод спутниковых геодезических измерений (определений)	0.10	–
9	527923.91	2239471.43	Метод спутниковых геодезических измерений (определений)	0.10	–
10	527947.26	2239488.81	Метод спутниковых геодезических измерений (определений)	0.10	–
11	527976.04	2239506.90	Метод спутниковых геодезических измерений (определений)	0.10	–
12	527993.94	2239501.34	Метод спутниковых геодезических измерений (определений)	0.10	–
13	527999.90	2239508.57	Метод спутниковых геодезических измерений	0.10	–

			(определений)		
14	528004.34	2239510.97	Метод спутниковых геодезических измерений (определений)	0.10	–
15	528022.38	2239529.97	Метод спутниковых геодезических измерений (определений)	0.10	–
16	528092.41	2239569.10	Метод спутниковых геодезических измерений (определений)	0.10	–
17	528172.96	2239613.08	Метод спутниковых геодезических измерений (определений)	0.10	–
18	528162.90	2239631.50	Метод спутниковых геодезических измерений (определений)	0.10	–
19	528082.26	2239587.48	Метод спутниковых геодезических измерений (определений)	0.10	–
20	528009.34	2239546.73	Метод спутниковых геодезических измерений (определений)	0.10	–
21	527991.43	2239527.86	Метод спутниковых геодезических измерений (определений)	0.10	–
22	527987.01	2239525.48	Метод спутниковых геодезических измерений (определений)	0.10	–
23	527973.05	2239529.82	Метод спутниковых геодезических измерений (определений)	0.10	–
24	527935.39	2239506.15	Метод спутниковых геодезических измерений (определений)	0.10	–
25	527912.61	2239489.20	Метод спутниковых геодезических измерений (определений)	0.10	–
26	527891.04	2239477.61	Метод спутниковых геодезических измерений (определений)	0.10	–
27	527816.29	2239433.05	Метод спутниковых геодезических измерений (определений)	0.10	–
28	527769.46	2239404.77	Метод спутниковых геодезических измерений (определений)	0.10	–
29	527699.40	2239361.49	Метод спутниковых геодезических измерений (определений)	0.10	–
30	527694.10	2239362.63	Метод спутниковых геодезических измерений (определений)	0.10	–

31	527685.83	2239353.59	Метод спутниковых геодезических измерений (определений)	0.10	–
32	527527.44	2239257.97	Метод спутниковых геодезических измерений (определений)	0.10	–
33	527369.37	2239349.13	Метод спутниковых геодезических измерений (определений)	0.10	–
34	527328.18	2239372.88	Метод спутниковых геодезических измерений (определений)	0.10	–
35	527317.69	2239354.70	Метод спутниковых геодезических измерений (определений)	0.10	–
36	527358.88	2239330.94	Метод спутниковых геодезических измерений (определений)	0.10	–
37	527527.69	2239233.59	Метод спутниковых геодезических измерений (определений)	0.10	–
38	527699.28	2239337.18	Метод спутниковых геодезических измерений (определений)	0.10	–
39	527701.46	2239339.57	Метод спутниковых геодезических измерений (определений)	0.10	–
40	527703.24	2239339.18	Метод спутниковых геодезических измерений (определений)	0.10	–
41	527780.52	2239386.92	Метод спутниковых геодезических измерений (определений)	0.10	–
42	527809.56	2239404.95	Метод спутниковых геодезических измерений (определений)	0.10	–
43	527811.93	2239401.31	Метод спутниковых геодезических измерений (определений)	0.10	–
44	527822.68	2239384.83	Метод спутниковых геодезических измерений (определений)	0.10	–
45	527832.48	2239367.46	Метод спутниковых геодезических измерений (определений)	0.10	–
46	527832.99	2239367.74	Метод спутниковых геодезических измерений (определений)	0.10	–
1	527833.71	2239366.54	Метод спутниковых геодезических измерений (определений)	0.10	–
(2)	–	–	–	–	–

47	526389.49	2238642.72	Метод спутниковых геодезических измерений (определений)	0.10	–
48	526281.26	2238629.33	Метод спутниковых геодезических измерений (определений)	0.10	–
49	526253.30	2238625.88	Метод спутниковых геодезических измерений (определений)	0.10	–
50	526201.46	2238621.50	Метод спутниковых геодезических измерений (определений)	0.10	–
51	526125.16	2238615.53	Метод спутниковых геодезических измерений (определений)	0.10	–
52	526083.61	2238612.28	Метод спутниковых геодезических измерений (определений)	0.10	–
53	526077.55	2238615.97	Метод спутниковых геодезических измерений (определений)	0.10	–
54	526076.39	2238614.07	Метод спутниковых геодезических измерений (определений)	0.10	–
55	526072.05	2238619.31	Метод спутниковых геодезических измерений (определений)	0.10	–
56	526055.35	2238604.90	Метод спутниковых геодезических измерений (определений)	0.10	–
57	526069.95	2238586.79	Метод спутниковых геодезических измерений (определений)	0.10	–
58	526076.15	2238592.23	Метод спутниковых геодезических измерений (определений)	0.10	–
59	526078.48	2238590.81	Метод спутниковых геодезических измерений (определений)	0.10	–
60	526126.80	2238594.59	Метод спутниковых геодезических измерений (определений)	0.10	–
61	526203.16	2238600.57	Метод спутниковых геодезических измерений (определений)	0.10	–
62	526255.47	2238604.98	Метод спутниковых геодезических измерений (определений)	0.10	–
63	526283.84	2238608.49	Метод спутниковых геодезических измерений (определений)	0.10	–
64	526392.11	2238621.88	Метод спутниковых	0.10	–

			геодезических измерений (определений)		
65	526530.67	2238639.54	Метод спутниковых геодезических измерений (определений)	0.10	–
66	526629.49	2238652.51	Метод спутниковых геодезических измерений (определений)	0.10	–
67	526651.81	2238703.92	Метод спутниковых геодезических измерений (определений)	0.10	–
68	526688.49	2238713.16	Метод спутниковых геодезических измерений (определений)	0.10	–
69	526779.28	2238736.02	Метод спутниковых геодезических измерений (определений)	0.10	–
70	526877.50	2238678.83	Метод спутниковых геодезических измерений (определений)	0.10	–
71	526988.50	2238695.62	Метод спутниковых геодезических измерений (определений)	0.10	–
72	526968.74	2238823.00	Метод спутниковых геодезических измерений (определений)	0.10	–
73	526978.11	2238942.96	Метод спутниковых геодезических измерений (определений)	0.10	–
74	526988.28	2239073.27	Метод спутниковых геодезических измерений (определений)	0.10	–
75	527029.76	2239117.13	Метод спутниковых геодезических измерений (определений)	0.10	–
76	527099.31	2239190.31	Метод спутниковых геодезических измерений (определений)	0.10	–
77	527218.38	2239316.55	Метод спутниковых геодезических измерений (определений)	0.10	–
78	527251.37	2239339.96	Метод спутниковых геодезических измерений (определений)	0.10	–
79	527309.48	2239372.96	Метод спутниковых геодезических измерений (определений)	0.10	–
80	527299.11	2239391.22	Метод спутниковых геодезических измерений (определений)	0.10	–
81	527240.08	2239357.70	Метод спутниковых геодезических	0.10	–

			измерений (определений)		
82	527204.53	2239332.47	Метод спутниковых геодезических измерений (определений)	0.10	–
83	527084.06	2239204.75	Метод спутниковых геодезических измерений (определений)	0.10	–
84	527014.52	2239131.58	Метод спутниковых геодезических измерений (определений)	0.10	–
85	526967.92	2239082.31	Метод спутниковых геодезических измерений (определений)	0.10	–
86	526957.17	2238944.59	Метод спутниковых геодезических измерений (определений)	0.10	–
87	526947.61	2238822.20	Метод спутниковых геодезических измерений (определений)	0.10	–
88	526964.52	2238713.23	Метод спутниковых геодезических измерений (определений)	0.10	–
89	526881.68	2238700.70	Метод спутниковых геодезических измерений (определений)	0.10	–
90	526782.44	2238758.47	Метод спутниковых геодезических измерений (определений)	0.10	–
91	526683.36	2238733.52	Метод спутниковых геодезических измерений (определений)	0.10	–
92	526636.66	2238721.76	Метод спутниковых геодезических измерений (определений)	0.10	–
93	526614.96	2238671.78	Метод спутниковых геодезических измерений (определений)	0.10	–
94	526531.04	2238660.77	Метод спутниковых геодезических измерений (определений)	0.10	–
95	526529.80	2238663.81	Метод спутниковых геодезических измерений (определений)	0.10	–
96	526512.98	2238720.85	Метод спутниковых геодезических измерений (определений)	0.10	–
97	526502.43	2238717.74	Метод спутниковых геодезических измерений (определений)	0.10	–
98	526519.41	2238660.17	Метод спутниковых геодезических измерений	0.10	–

			(определений)		
99	526519.76	2238659.32	Метод спутниковых геодезических измерений (определений)	0.10	–
47	526389.49	2238642.72	Метод спутниковых геодезических измерений (определений)	0.10	–
(3)	–	–	–	–	–
100	526443.59	2239124.47	Метод спутниковых геодезических измерений (определений)	0.10	–
101	526434.21	2239121.92	Метод спутниковых геодезических измерений (определений)	0.10	–
102	526412.14	2239097.69	Метод спутниковых геодезических измерений (определений)	0.10	–
103	526386.08	2239069.17	Метод спутниковых геодезических измерений (определений)	0.10	–
104	526401.63	2239032.14	Метод спутниковых геодезических измерений (определений)	0.10	–
105	526416.11	2238997.98	Метод спутниковых геодезических измерений (определений)	0.10	–
106	526429.86	2238965.59	Метод спутниковых геодезических измерений (определений)	0.10	–
107	526439.90	2238932.00	Метод спутниковых геодезических измерений (определений)	0.10	–
108	526450.68	2238895.44	Метод спутниковых геодезических измерений (определений)	0.10	–
109	526462.33	2238856.12	Метод спутниковых геодезических измерений (определений)	0.10	–
110	526474.80	2238812.99	Метод спутниковых геодезических измерений (определений)	0.10	–
111	526485.36	2238816.04	Метод спутниковых геодезических измерений (определений)	0.10	–
112	526472.89	2238859.21	Метод спутниковых геодезических измерений (определений)	0.10	–
113	526461.22	2238898.56	Метод спутниковых геодезических измерений (определений)	0.10	–
114	526450.44	2238935.13	Метод спутниковых геодезических измерений	0.10	–

			(определений)		
115	526440.22	2238969.31	Метод спутниковых геодезических измерений (определений)	0.10	–
116	526426.25	2239002.28	Метод спутниковых геодезических измерений (определений)	0.10	–
117	526411.76	2239036.42	Метод спутниковых геодезических измерений (определений)	0.10	–
118	526398.94	2239066.94	Метод спутниковых геодезических измерений (определений)	0.10	–
119	526420.27	2239090.29	Метод спутниковых геодезических измерений (определений)	0.10	–
120	526440.19	2239112.15	Метод спутниковых геодезических измерений (определений)	0.10	–
121	526446.48	2239113.86	Метод спутниковых геодезических измерений (определений)	0.10	–
100	526443.59	2239124.47	Метод спутниковых геодезических измерений (определений)	0.10	–
(4)	–	–	–	–	–
122	526055.33	2239924.90	Метод спутниковых геодезических измерений (определений)	0.10	–
123	526084.40	2239928.33	Метод спутниковых геодезических измерений (определений)	0.10	–
124	526105.78	2239901.90	Метод спутниковых геодезических измерений (определений)	0.10	–
125	526118.72	2239883.23	Метод спутниковых геодезических измерений (определений)	0.10	–
126	526151.53	2239838.52	Метод спутниковых геодезических измерений (определений)	0.10	–
127	526186.46	2239789.31	Метод спутниковых геодезических измерений (определений)	0.10	–
128	526213.69	2239693.69	Метод спутниковых геодезических измерений (определений)	0.10	–
129	526230.34	2239635.61	Метод спутниковых геодезических измерений (определений)	0.10	–
130	526241.15	2239595.34	Метод спутниковых геодезических измерений	0.10	–

			(определений)		
131	526257.35	2239540.98	Метод спутниковых геодезических измерений (определений)	0.10	–
132	526271.09	2239492.52	Метод спутниковых геодезических измерений (определений)	0.10	–
133	526285.78	2239443.13	Метод спутниковых геодезических измерений (определений)	0.10	–
134	526297.02	2239402.42	Метод спутниковых геодезических измерений (определений)	0.10	–
135	526237.39	2239358.31	Метод спутниковых геодезических измерений (определений)	0.10	–
136	526185.19	2239318.63	Метод спутниковых геодезических измерений (определений)	0.10	–
137	526130.87	2239276.98	Метод спутниковых геодезических измерений (определений)	0.10	–
138	526084.27	2239240.35	Метод спутниковых геодезических измерений (определений)	0.10	–
139	526049.94	2239203.85	Метод спутниковых геодезических измерений (определений)	0.10	–
140	526049.37	2239204.44	Метод спутниковых геодезических измерений (определений)	0.10	–
141	526042.92	2239198.22	Метод спутниковых геодезических измерений (определений)	0.10	–
142	526029.88	2239197.88	Метод спутниковых геодезических измерений (определений)	0.10	–
143	525988.23	2239181.58	Метод спутниковых геодезических измерений (определений)	0.10	–
144	525950.32	2239166.43	Метод спутниковых геодезических измерений (определений)	0.10	–
145	525948.89	2239168.73	Метод спутниковых геодезических измерений (определений)	0.10	–
146	525930.19	2239157.12	Метод спутниковых геодезических измерений (определений)	0.10	–
147	525942.27	2239137.46	Метод спутниковых геодезических измерений (определений)	0.10	–

148	525956.77	2239146.39	Метод спутниковых геодезических измерений (определений)	0.10	–
149	525995.95	2239162.05	Метод спутниковых геодезических измерений (определений)	0.10	–
150	526034.11	2239176.98	Метод спутниковых геодезических измерений (определений)	0.10	–
151	526042.30	2239177.19	Метод спутниковых геодезических измерений (определений)	0.10	–
152	526046.95	2239172.12	Метод спутниковых геодезических измерений (определений)	0.10	–
153	526052.73	2239177.47	Метод спутниковых геодезических измерений (определений)	0.10	–
154	526052.86	2239177.46	Метод спутниковых геодезических измерений (определений)	0.10	–
155	526056.42	2239180.88	Метод спутниковых геодезических измерений (определений)	0.10	–
156	526064.70	2239188.54	Метод спутниковых геодезических измерений (определений)	0.10	–
157	526064.53	2239188.71	Метод спутниковых геодезических измерений (определений)	0.10	–
158	526098.49	2239224.81	Метод спутниковых геодезических измерений (определений)	0.10	–
159	526143.75	2239260.38	Метод спутниковых геодезических измерений (определений)	0.10	–
160	526197.93	2239301.94	Метод спутниковых геодезических измерений (определений)	0.10	–
161	526249.98	2239341.50	Метод спутниковых геодезических измерений (определений)	0.10	–
162	526321.09	2239394.13	Метод спутниковых геодезических измерений (определений)	0.10	–
163	526305.97	2239448.92	Метод спутниковых геодезических измерений (определений)	0.10	–
164	526291.26	2239498.38	Метод спутниковых геодезических измерений (определений)	0.10	–
165	526277.52	2239546.85	Метод спутниковых	0.10	–

			геодезических измерений (определений)		
166	526261.36	2239601.06	Метод спутниковых геодезических измерений (определений)	0.10	–
167	526250.58	2239641.23	Метод спутниковых геодезических измерений (определений)	0.10	–
168	526233.88	2239699.46	Метод спутниковых геодезических измерений (определений)	0.10	–
169	526205.67	2239798.53	Метод спутниковых геодезических измерений (определений)	0.10	–
170	526168.56	2239850.81	Метод спутниковых геодезических измерений (определений)	0.10	–
171	526135.82	2239895.42	Метод спутниковых геодезических измерений (определений)	0.10	–
172	526122.60	2239914.50	Метод спутниковых геодезических измерений (определений)	0.10	–
173	526093.44	2239950.54	Метод спутниковых геодезических измерений (определений)	0.10	–
174	526052.84	2239945.75	Метод спутниковых геодезических измерений (определений)	0.10	–
175	525969.77	2239935.74	Метод спутниковых геодезических измерений (определений)	0.10	–
176	525911.87	2239967.40	Метод спутниковых геодезических измерений (определений)	0.10	–
177	525841.63	2240007.45	Метод спутниковых геодезических измерений (определений)	0.10	–
178	525786.80	2240039.31	Метод спутниковых геодезических измерений (определений)	0.10	–
179	525728.66	2240072.13	Метод спутниковых геодезических измерений (определений)	0.10	–
180	525676.42	2240102.30	Метод спутниковых геодезических измерений (определений)	0.10	–
181	525689.96	2240163.48	Метод спутниковых геодезических измерений (определений)	0.10	–
182	525703.69	2240227.59	Метод спутниковых геодезических	0.10	–

			измерений (определений)		
183	525734.38	2240372.53	Метод спутниковых геодезических измерений (определений)	0.10	–
184	525749.13	2240440.97	Метод спутниковых геодезических измерений (определений)	0.10	–
185	525763.88	2240511.36	Метод спутниковых геодезических измерений (определений)	0.10	–
186	525790.92	2240638.48	Метод спутниковых геодезических измерений (определений)	0.10	–
187	525802.42	2240689.47	Метод спутниковых геодезических измерений (определений)	0.10	–
188	525825.34	2240711.18	Метод спутниковых геодезических измерений (определений)	0.10	–
189	525890.42	2240769.75	Метод спутниковых геодезических измерений (определений)	0.10	–
190	525931.21	2240806.42	Метод спутниковых геодезических измерений (определений)	0.10	–
191	525994.63	2240861.53	Метод спутниковых геодезических измерений (определений)	0.10	–
192	525980.86	2240877.38	Метод спутниковых геодезических измерений (определений)	0.10	–
193	525917.31	2240822.16	Метод спутниковых геодезических измерений (определений)	0.10	–
194	525876.37	2240785.37	Метод спутниковых геодезических измерений (определений)	0.10	–
195	525811.10	2240726.61	Метод спутниковых геодезических измерений (определений)	0.10	–
196	525783.34	2240700.33	Метод спутниковых геодезических измерений (определений)	0.10	–
197	525770.41	2240642.98	Метод спутниковых геодезических измерений (определений)	0.10	–
198	525743.33	2240515.70	Метод спутниковых геодезических измерений (определений)	0.10	–
199	525728.59	2240445.33	Метод спутниковых геодезических измерений	0.10	–

			(определений)		
200	525713.84	2240376.90	Метод спутниковых геодезических измерений (определений)	0.10	–
201	525683.16	2240231.97	Метод спутниковых геодезических измерений (определений)	0.10	–
202	525669.44	2240167.95	Метод спутниковых геодезических измерений (определений)	0.10	–
203	525652.59	2240091.81	Метод спутниковых геодезических измерений (определений)	0.10	–
204	525718.25	2240053.90	Метод спутниковых геодезических измерений (определений)	0.10	–
205	525776.36	2240021.09	Метод спутниковых геодезических измерений (определений)	0.10	–
206	525831.15	2239989.25	Метод спутниковых геодезических измерений (определений)	0.10	–
207	525901.63	2239949.06	Метод спутниковых геодезических измерений (определений)	0.10	–
208	525965.59	2239914.09	Метод спутниковых геодезических измерений (определений)	0.10	–
209	525989.00	2239916.91	Метод спутниковых геодезических измерений (определений)	0.10	–
210	525989.90	2239903.14	Метод спутниковых геодезических измерений (определений)	0.10	–
211	525994.80	2239898.81	Метод спутниковых геодезических измерений (определений)	0.10	–
212	525966.88	2239889.06	Метод спутниковых геодезических измерений (определений)	0.10	–
213	525960.43	2239882.17	Метод спутниковых геодезических измерений (определений)	0.10	–
214	525928.06	2239867.55	Метод спутниковых геодезических измерений (определений)	0.10	–
215	525893.57	2239851.83	Метод спутниковых геодезических измерений (определений)	0.10	–
216	525848.55	2239831.31	Метод спутниковых геодезических измерений (определений)	0.10	–

217	525804.14	2239811.15	Метод спутниковых геодезических измерений (определений)	0.10	–
218	525758.70	2239790.50	Метод спутниковых геодезических измерений (определений)	0.10	–
219	525713.11	2239769.77	Метод спутниковых геодезических измерений (определений)	0.10	–
220	525667.67	2239748.98	Метод спутниковых геодезических измерений (определений)	0.10	–
221	525639.07	2239735.98	Метод спутниковых геодезических измерений (определений)	0.10	–
222	525643.63	2239725.98	Метод спутниковых геодезических измерений (определений)	0.10	–
223	525672.23	2239738.98	Метод спутниковых геодезических измерений (определений)	0.10	–
224	525717.67	2239759.77	Метод спутниковых геодезических измерений (определений)	0.10	–
225	525763.26	2239780.50	Метод спутниковых геодезических измерений (определений)	0.10	–
226	525808.69	2239801.13	Метод спутниковых геодезических измерений (определений)	0.10	–
227	525853.09	2239821.31	Метод спутниковых геодезических измерений (определений)	0.10	–
228	525898.13	2239841.81	Метод спутниковых геодезических измерений (определений)	0.10	–
229	525932.61	2239857.53	Метод спутниковых геодезических измерений (определений)	0.10	–
230	525966.95	2239873.05	Метод спутниковых геодезических измерений (определений)	0.10	–
231	525973.06	2239879.58	Метод спутниковых геодезических измерений (определений)	0.10	–
232	526016.15	2239894.61	Метод спутниковых геодезических измерений (определений)	0.10	–
233	526000.58	2239908.38	Метод спутниковых геодезических измерений (определений)	0.10	–
234	525999.94	2239918.23	Метод спутниковых	0.10	–

			геодезических измерений (определений)		
122	526055.33	2239924.90	Метод спутниковых геодезических измерений (определений)	0.10	–
3. Сведения о характерных точках части (частей) границы объекта					
Обозначение характерных точек части границы	Координаты, м		Метод определения координат характерной точки	Средняя квадратическая погрешность положения характерной точки (M_t), м	Описание обозначения точки на местности (при наличии)
	X	Y			
1	2	3	4	5	6
–	–	–	–	–	–

Схема расположения границ публичного сервитута
для эксплуатации объекта электросетевого хозяйства

Электросетевой комплекс Подстанция 110/6 кВ «Строительная» (ВЛ 0,4 кВ от ТП 4435, ТП 4435)

(наименование объекта)

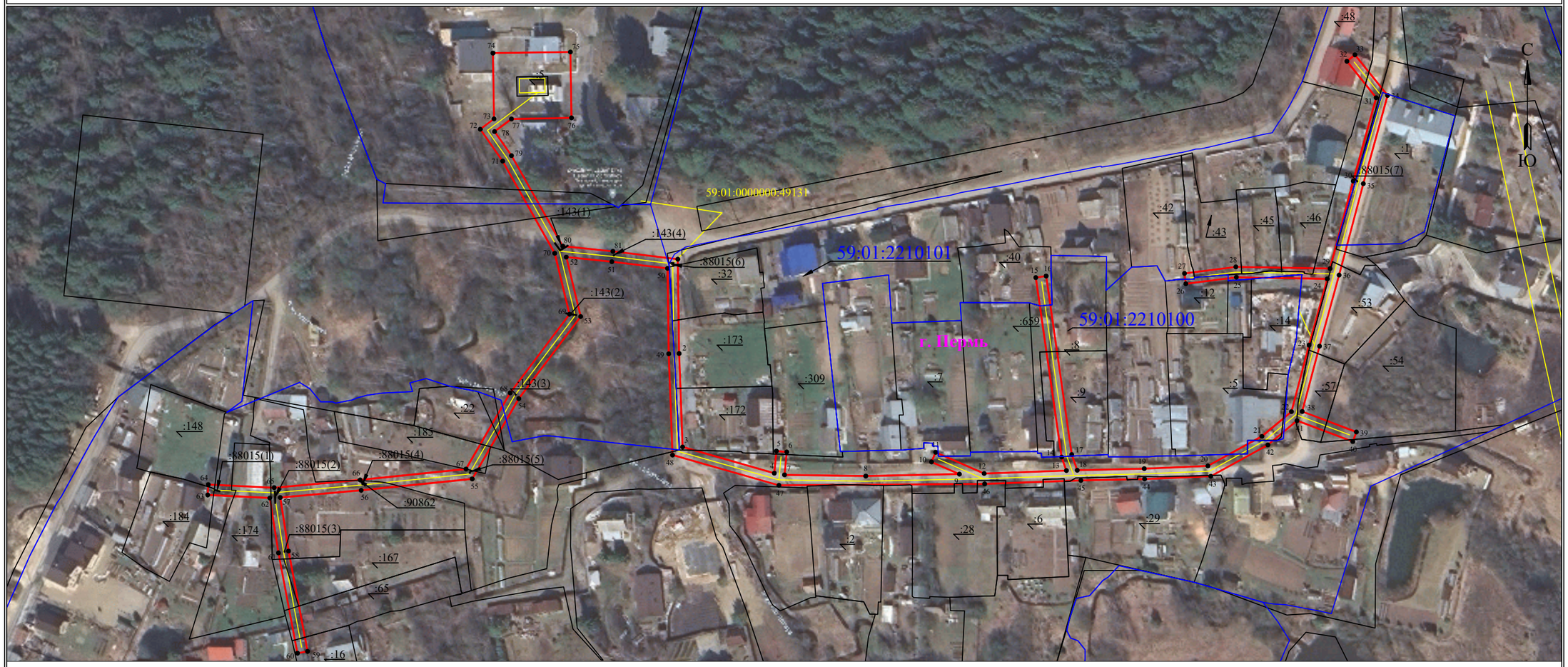

Масштаб 1:2000

Используемые условные знаки и обозначения:

- ● 1 - обозначение характерной точки границы устанавливаемого публичного сервитута
- - границы земельных участков, попадающих в зону публичного сервитута
- - граница кадастрового квартала
- 59:01:0000000 - номер кадастрового квартала
- :123 - кадастровый номер земельного участка
- - граница устанавливаемого публичного сервитута
- г. Пермь - наименование населенного пункта
- - ось линии, контур объекта

ОПИСАНИЕ МЕСТОПОЛОЖЕНИЯ ГРАНИЦ

Зона публичного сервитута для эксплуатации объекта электросетевого хозяйства «Электросетевой комплекс Подстанция 110/6 кВ «Строительная» (ВЛ 0,4 кВ от ТП 4435, ТП 4435)»

(наименование объекта, местоположение границ которого описано (далее - объект))

Раздел 1

Сведения об объекте		
№ п/п	Характеристики объекта	Описание характеристик
1	2	3
1	Местоположение объекта	Российская Федерация, Пермский край, Пермский городской округ, г. Пермь
2	Площадь объекта +/- величина погрешности определения площади (Р+/- Дельта Р)	4776 кв.м ± 15 кв.м
3	Иные характеристики объекта	Публичный сервитут устанавливается в целях эксплуатации объекта электросетевого хозяйства «Электросетевой комплекс Подстанция 110/6 кВ «Строительная» (ВЛ 0,4 кВ от ТП 4435, ТП 4435)» (согласно п.1 ст. 39.37 «Земельного кодекса Российской Федерации» от 25.10.2001 г. №136-ФЗ (далее – ЗК РФ); Срок установления публичного сервитута - сорок девять лет (согласно п.1 ст. 39.45 ЗК РФ).

Раздел 2

Сведения о местоположении границ объекта					
1. Система координат МСК-59, зона 2					
2. Сведения о характерных точках границ объекта					
Обозначение характерных точек границ	Координаты, м		Метод определения координат характерной точки	Средняя квадратическая погрешность положения характерной точки (M_t), м	Описание обозначения точки на местности (при наличии)
	X	Y			
1	2	3	4	5	6
1	527102.63	2231408.95	Метод спутниковых геодезических измерений (определений)	0.10	–
2	527066.25	2231409.45	Метод спутниковых геодезических измерений (определений)	0.10	–
3	527030.20	2231410.80	Метод спутниковых геодезических измерений (определений)	0.10	–
4	527020.10	2231446.20	Метод спутниковых геодезических измерений (определений)	0.10	–
5	527028.64	2231447.00	Метод спутниковых геодезических измерений (определений)	0.10	–
6	527028.24	2231451.00	Метод спутниковых геодезических измерений (определений)	0.10	–
7	527019.46	2231450.14	Метод спутниковых геодезических измерений (определений)	0.10	–
8	527019.00	2231481.50	Метод спутниковых геодезических измерений (определений)	0.10	–
9	527019.75	2231517.65	Метод спутниковых геодезических измерений (определений)	0.10	–
10	527024.44	2231506.87	Метод спутниковых геодезических измерений (определений)	0.10	–
11	527028.15	2231508.47	Метод спутниковых геодезических измерений (определений)	0.10	–
12	527019.98	2231527.20	Метод спутниковых геодезических измерений (определений)	0.10	–
13	527021.10	2231558.95	Метод спутниковых геодезических измерений (определений)	0.10	–

14	527026.30	2231557.10	Метод спутниковых геодезических измерений (определений)	0.10	–
15	527095.53	2231547.11	Метод спутниковых геодезических измерений (определений)	0.10	–
16	527096.13	2231551.11	Метод спутниковых геодезических измерений (определений)	0.10	–
17	527027.30	2231561.00	Метод спутниковых геодезических измерений (определений)	0.10	–
18	527021.23	2231563.13	Метод спутниковых геодезических измерений (определений)	0.10	–
19	527021.85	2231589.00	Метод спутниковых геодезических измерений (определений)	0.10	–
20	527022.90	2231613.55	Метод спутниковых геодезических измерений (определений)	0.10	–
21	527034.30	2231634.40	Метод спутниковых геодезических измерений (определений)	0.10	–
22	527043.84	2231645.79	Метод спутниковых геодезических измерений (определений)	0.10	–
23	527069.50	2231652.60	Метод спутниковых геодезических измерений (определений)	0.10	–
24	527095.05	2231659.65	Метод спутниковых геодезических измерений (определений)	0.10	–
25	527095.65	2231624.55	Метод спутниковых геодезических измерений (определений)	0.10	–
26	527093.15	2231605.02	Метод спутниковых геодезических измерений (определений)	0.10	–
27	527097.15	2231604.52	Метод спутниковых геодезических измерений (определений)	0.10	–
28	527099.65	2231624.35	Метод спутниковых геодезических измерений (определений)	0.10	–
29	527099.02	2231660.70	Метод спутниковых геодезических измерений (определений)	0.10	–
30	527132.75	2231669.65	Метод спутниковых геодезических измерений (определений)	0.10	–
31	527164.90	2231678.50	Метод спутниковых	0.10	–

			геодезических измерений (определений)		
32	527178.96	2231667.20	Метод спутниковых геодезических измерений (определений)	0.10	–
33	527181.46	2231670.30	Метод спутниковых геодезических измерений (определений)	0.10	–
34	527165.80	2231682.90	Метод спутниковых геодезических измерений (определений)	0.10	–
35	527131.75	2231673.55	Метод спутниковых геодезических измерений (определений)	0.10	–
36	527096.50	2231664.20	Метод спутниковых геодезических измерений (определений)	0.10	–
37	527069.10	2231656.65	Метод спутниковых геодезических измерений (определений)	0.10	–
38	527043.89	2231649.96	Метод спутниковых геодезических измерений (определений)	0.10	–
39	527035.99	2231670.87	Метод спутниковых геодезических измерений (определений)	0.10	–
40	527032.29	2231669.47	Метод спутниковых геодезических измерений (определений)	0.10	–
41	527040.35	2231647.95	Метод спутниковых геодезических измерений (определений)	0.10	–
42	527031.00	2231636.70	Метод спутниковых геодезических измерений (определений)	0.10	–
43	527018.90	2231614.65	Метод спутниковых геодезических измерений (определений)	0.10	–
44	527017.85	2231589.10	Метод спутниковых геодезических измерений (определений)	0.10	–
45	527017.30	2231564.55	Метод спутниковых геодезических измерений (определений)	0.10	–
46	527015.97	2231527.39	Метод спутниковых геодезических измерений (определений)	0.10	–
47	527015.41	2231447.99	Метод спутниковых геодезических измерений (определений)	0.10	–
48	527027.10	2231406.90	Метод спутниковых геодезических	0.10	–

			измерений (определений)		
49	527066.15	2231405.45	Метод спутниковых геодезических измерений (определений)	0.10	–
50	527099.08	2231404.98	Метод спутниковых геодезических измерений (определений)	0.10	–
51	527101.65	2231383.50	Метод спутниковых геодезических измерений (определений)	0.10	–
52	527103.44	2231365.89	Метод спутниковых геодезических измерений (определений)	0.10	–
53	527080.50	2231371.45	Метод спутниковых геодезических измерений (определений)	0.10	–
54	527048.85	2231347.55	Метод спутниковых геодезических измерений (определений)	0.10	–
55	527017.90	2231329.60	Метод спутниковых геодезических измерений (определений)	0.10	–
56	527013.50	2231286.75	Метод спутниковых геодезических измерений (определений)	0.10	–
57	527010.70	2231255.52	Метод спутниковых геодезических измерений (определений)	0.10	–
58	526990.05	2231258.70	Метод спутниковых геодезических измерений (определений)	0.10	–
59	526951.38	2231266.06	Метод спутниковых геодезических измерений (определений)	0.10	–
60	526950.68	2231262.15	Метод спутниковых геодезических измерений (определений)	0.10	–
61	526989.35	2231254.80	Метод спутниковых геодезических измерений (определений)	0.10	–
62	527010.53	2231251.48	Метод спутниковых геодезических измерений (определений)	0.10	–
63	527011.70	2231227.50	Метод спутниковых геодезических измерений (определений)	0.10	–
64	527015.70	2231227.70	Метод спутниковых геодезических измерений (определений)	0.10	–
65	527014.50	2231253.15	Метод спутниковых геодезических измерений	0.10	–

			(определений)		
66	527017.50	2231286.35	Метод спутниковых геодезических измерений (определений)	0.10	–
67	527021.70	2231327.20	Метод спутниковых геодезических измерений (определений)	0.10	–
68	527051.05	2231344.25	Метод спутниковых геодезических измерений (определений)	0.10	–
69	527081.40	2231367.15	Метод спутниковых геодезических измерений (определений)	0.10	–
70	527104.89	2231361.46	Метод спутниковых геодезических измерений (определений)	0.10	–
71	527140.45	2231341.35	Метод спутниковых геодезических измерений (определений)	0.10	–
72	527152.75	2231332.70	Метод спутниковых геодезических измерений (определений)	0.10	–
73	527156.73	2231338.02	Метод спутниковых геодезических измерений (определений)	0.10	–
74	527182.11	2231337.60	Метод спутниковых геодезических измерений (определений)	0.10	–
75	527182.53	2231367.50	Метод спутниковых геодезических измерений (определений)	0.10	–
76	527157.12	2231367.92	Метод спутниковых геодезических измерений (определений)	0.10	–
77	527156.71	2231344.74	Метод спутниковых геодезических измерений (определений)	0.10	–
78	527151.85	2231338.20	Метод спутниковых геодезических измерений (определений)	0.10	–
79	527142.55	2231344.75	Метод спутниковых геодезических измерений (определений)	0.10	–
80	527107.65	2231364.55	Метод спутниковых геодезических измерений (определений)	0.10	–
81	527105.65	2231383.90	Метод спутниковых геодезических измерений (определений)	0.10	–
1	527102.63	2231408.95	Метод спутниковых геодезических измерений (определений)	0.10	–

3. Сведения о характерных точках части (частей) границы объекта					
Обозначение характерных точек части границы	Координаты, м		Метод определения координат характерной точки	Средняя квадратическая погрешность положения характерной точки (M_t), м	Описание обозначения точки на местности (при наличии)
	X	Y			
1	2	3	4	5	6
–	–	–	–	–	–

Схема расположения границ публичного сервитута
для эксплуатации объекта электросетевого хозяйства
Электросетевой комплекс Подстанция 110/10 кВ «Сафроны»(ВЛ-10 кВ ф. Сафроны)
(наименование объекта)

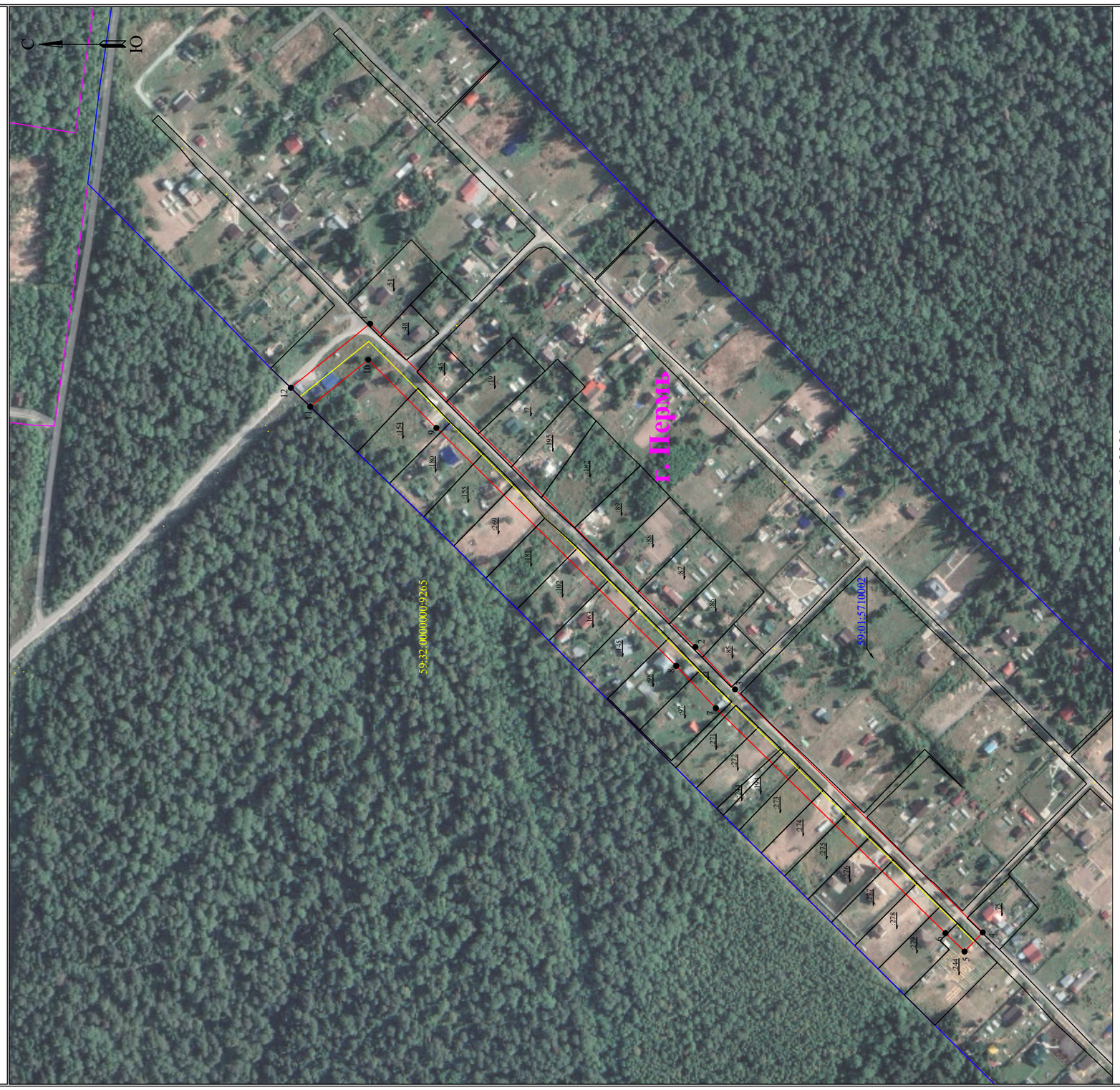

Масштаб 1:3000

Используемые условные знаки и обозначения:

- ● 1 - обозначение характерной точки границы устанавливаемого публичного сервитута
- - границы земельных участков, попадающих в зону публичного сервитута
- - граница кадастрового квартала
- 59:01:0000000 - номер кадастрового квартала
- :123 - кадастровый номер земельного участка
- - граница устанавливаемого публичного сервитута
- г. Пермь - наименование населенного пункта
- - ось линии, контур объекта

ОПИСАНИЕ МЕСТОПОЛОЖЕНИЯ ГРАНИЦ

Зона публичного сервитута для эксплуатации объекта электросетевого хозяйства «Электросетевой комплекс Подстанция 110/10 кВ «Сафроны»(ВЛ-10 кВ ф. Сафроны)»

(наименование объекта, местоположение границ которого описано (далее - объект))

Раздел 1

Сведения об объекте		
№ п/п	Характеристики объекта	Описание характеристик
1	2	3
1	Местоположение объекта	Российская Федерация, Пермский край, Пермский городской округ, г. Пермь
2	Площадь объекта +/- величина погрешности определения площади (Р+/- Дельта Р)	15462 кв.м ± 25 кв.м
3	Иные характеристики объекта	Публичный сервитут устанавливается в целях эксплуатации объекта электросетевого хозяйства «Электросетевой комплекс Подстанция 110/10 кВ «Сафроны»(ВЛ-10 кВ ф. Сафроны)» (согласно п.1 ст. 39.37 «Земельного кодекса Российской Федерации» от 25.10.2001 г. №136-ФЗ (далее – ЗК РФ); Срок установления публичного сервитута - сорок девять лет (согласно п.1 ст. 39.45 ЗК РФ).

Раздел 2

Сведения о местоположении границ объекта					
1. Система координат МСК-59, зона 2					
2. Сведения о характерных точках границ объекта					
Обозначение характерных точек границ	Координаты, м		Метод определения координат характерной точки	Средняя квадратическая погрешность положения характерной точки (M_t), м	Описание обозначения точки на местности (при наличии)
	X	Y			
1	2	3	4	5	6
1	508144.43	2248193.75	Метод спутниковых геодезических измерений (определений)	0.10	–
2	507889.86	2247940.79	Метод спутниковых геодезических измерений (определений)	0.10	–
3	507858.92	2247907.65	Метод спутниковых геодезических измерений (определений)	0.10	–
4	507665.09	2247717.59	Метод спутниковых геодезических измерений (определений)	0.10	–
5	507679.27	2247702.59	Метод спутниковых геодезических измерений (определений)	0.10	–
6	507694.21	2247717.03	Метод спутниковых геодезических измерений (определений)	0.10	–
7	507873.91	2247892.94	Метод спутниковых геодезических измерений (определений)	0.10	–
8	507904.89	2247926.12	Метод спутниковых геодезических измерений (определений)	0.10	–
9	508092.59	2248112.22	Метод спутниковых геодезических измерений (определений)	0.10	–
10	508145.86	2248165.60	Метод спутниковых геодезических измерений (определений)	0.10	–
11	508191.24	2248128.87	Метод спутниковых геодезических измерений (определений)	0.10	–
12	508206.43	2248143.59	Метод спутниковых геодезических измерений (определений)	0.10	–
1	508144.43	2248193.75	Метод спутниковых геодезических измерений (определений)	0.10	–

3. Сведения о характерных точках части (частей) границы объекта					
Обозначение характерных точек части границы	Координаты, м		Метод определения координат характерной точки	Средняя квадратическая погрешность положения характерной точки (M_t), м	Описание обозначения точки на местности (при наличии)
	X	Y			
1	2	3	4	5	6
–	–	–	–	–	–

Схема расположения границ

для размещения объекта электросетевого хозяйства

Электросетевой комплекс Подстанция 110/6 кВ «Строительная» (ВЛ 6 кВ Фидер 13, КТП 4405, КТП 4412, КТП 4459, КТП 4423, КТП 4403, КТП 4400, КТП 4508)

(наименование объекта)

Обзорная схема границ объекта

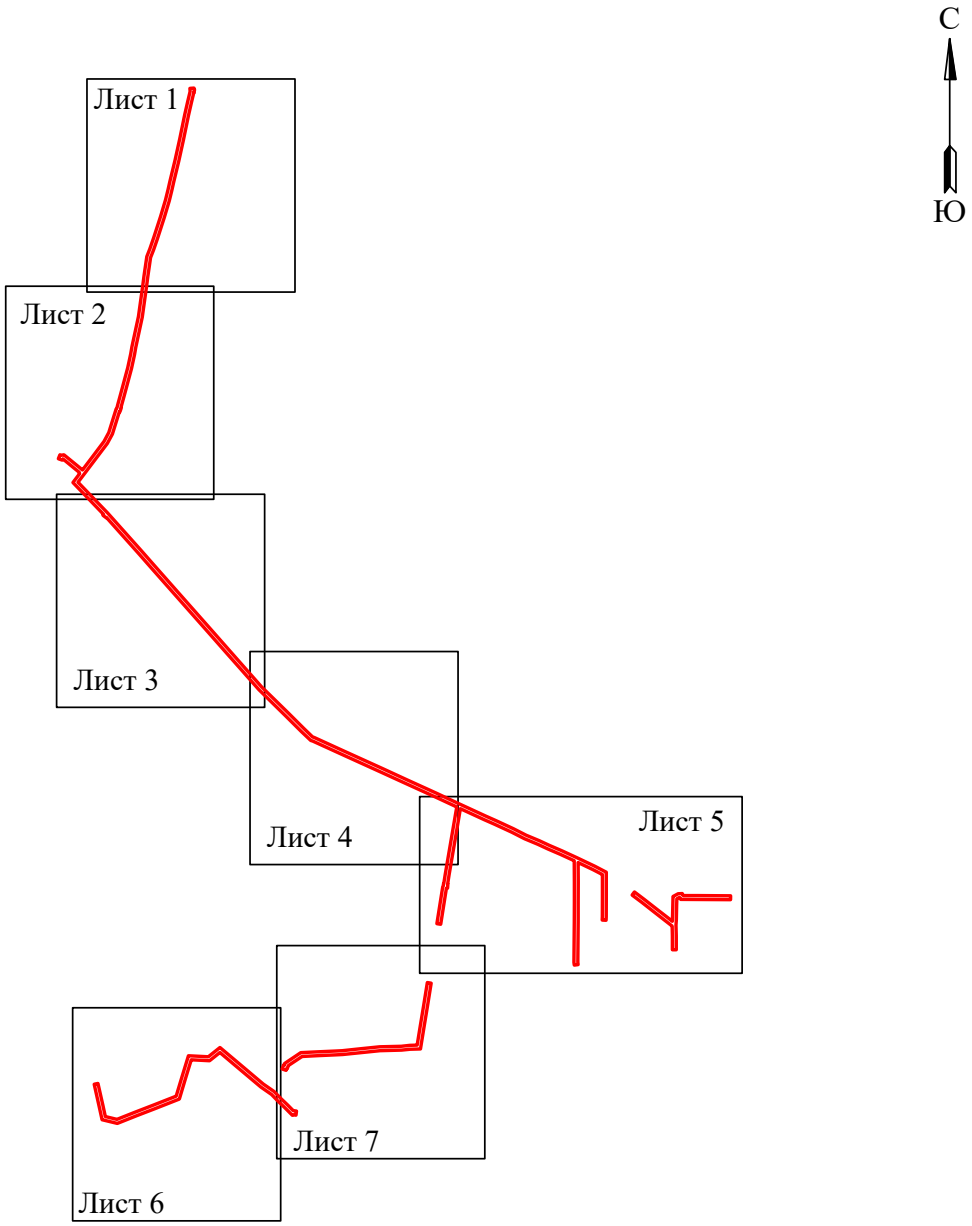

Условные обозначения:

- граница устанавливаемого публичного сервитута

Схема расположения границ публичного сервитута

для эксплуатации объекта электросетевого хозяйства

Электросетевой комплекс Подстанция 110/6 кВ «Строительная» (ВЛ 6 кВ Фидер 13, КТП 4405, КТП 4412, КТП 4459, КТП 4423, КТП 4403, КТП 4400, КТП 4508)

(наименование объекта)

Лист 1 из 7

Масштаб 1:4000

Используемые условные знаки и обозначения:

- ● 1 - обозначение характерной точки границы устанавливаемого публичного сервитута
- - границы земельных участков, попадающих в зону публичного сервитута
- - граница кадастрового квартала
- 59:01:0000000 - номер кадастрового квартала
- :123 - кадастровый номер земельного участка
- - граница устанавливаемого публичного сервитута
- г. Пермь - наименование населенного пункта
- - ось линии, контур объекта

Схема расположения границ публичного сервитута
для эксплуатации объекта электросетевого хозяйства
Электросетевой комплекс Подстанция 110/6 кВ «Строительная» (ВЛ 6 кВ Фидер 13, КТП 4405, КТП 4412, КТП 4459, КТП 4423, КТП 4403, КТП 4400, КТП 4508)

(наименование объекта)

Лист 2 из 7

Масштаб 1:4000

Используемые условные знаки и обозначения:

- ● 1 - обозначение характерной точки границы устанавливаемого публичного сервитута
- г. Пермь - наименование населенного пункта
- - границы земельных участков, попадающих в зону публичного сервитута
- - ось линии, контур объекта
- - граница кадастрового квартала
- 59:01:0000000 - номер кадастрового квартала
- :123 - кадастровый номер земельного участка
- - граница устанавливаемого публичного сервитута

Схема расположения границ публичного сервитута
для эксплуатации объекта электросетевого хозяйства
Электросетевой комплекс Подстанция 110/6 кВ «Строительная» (ВЛ 6 кВ Фидер 13, КТП 4405, КТП 4412, КТП 4459, КТП 4423, КТП 4403, КТП 4400, КТП 4508)

(наименование объекта)

Масштаб 1:4000

Лист 3 из 7

Используемые условные знаки и обозначения:

- ● 1 - обозначение характерной точки границы устанавливаемого публичного сервитута
- - границы земельных участков, попадающих в зону публичного сервитута
- - граница кадастрового квартала
- 59:01:0000000 - номер кадастрового квартала
- :123 - кадастровый номер земельного участка
- - граница устанавливаемого публичного сервитута
- г. Пермь - наименование населенного пункта
- - ось линии, контур объекта

Схема расположения границ публичного сервитута
для эксплуатации объекта электросетевого хозяйства
Электросетевой комплекс Подстанция 110/6 кВ «Строительная» (ВЛ 6 кВ Фидер 13, КТП 4405, КТП 4412, КТП 4459, КТП 4423, КТП 4403, КТП 4400, КТП 4508)

(наименование объекта)

Лист 4 из 7

Масштаб 1:4000

Используемые условные знаки и обозначения:

- ● 1 - обозначение характерной точки границы устанавливаемого публичного сервитута
- г. Пермь - наименование населенного пункта
- границы земельных участков, попадающих в зону публичного сервитута
- ось линии, контур объекта
- граница кадастрового квартала
- 59:01:0000000 - номер кадастрового квартала
- :123 - кадастровый номер земельного участка
- граница устанавливаемого публичного сервитута

Схема расположения границ публичного сервитута
для эксплуатации объекта электросетевого хозяйства
Электросетевой комплекс Подстанция 110/6 кВ «Строительная» (ВЛ 6 кВ Фидер 13, КТП 4405, КТП 4412, КТП 4459, КТП 4423, КТП 4403, КТП 4400, КТП 4508)

(наименование объекта)

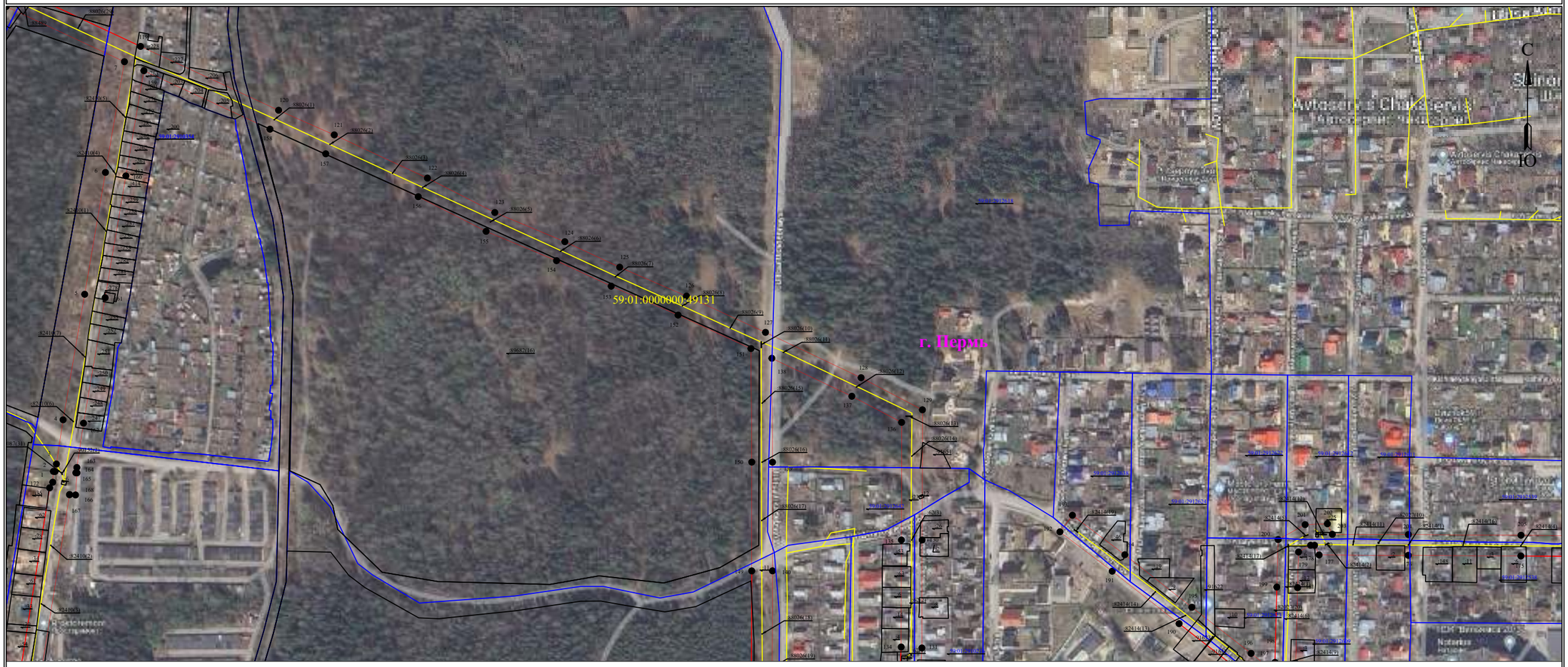

Масштаб 1:4000

Лист 5 из 7

Используемые условные знаки и обозначения:

- 1 - обозначение характерной точки границы устанавливаемого публичного сервитута
- границы земельных участков, попадающих в зону публичного сервитута
- граница кадастрового квартала
- 59:01:0000000 - номер кадастрового квартала
- :123 - кадастровый номер земельного участка
- граница устанавливаемого публичного сервитута
- г. Пермь - наименование населенного пункта
- ось линии, контур объекта

Схема расположения границ публичного сервитута
для эксплуатации объекта электросетевого хозяйства
Электросетевой комплекс Подстанция 110/6 кВ «Строительная» (ВЛ 6 кВ Фидер 13, КТП 4405, КТП 4412, КТП 4459, КТП 4423, КТП 4403, КТП 4400, КТП 4508)

(наименование объекта)

Масштаб 1:4000

Лист 6 из 7

Используемые условные знаки и обозначения:

- ● 1 - обозначение характерной точки границы устанавливаемого публичного сервитута
- - границы земельных участков, попадающих в зону публичного сервитута
- - граница кадастрового квартала
- 59:01:0000000 - номер кадастрового квартала
- :123 - кадастровый номер земельного участка
- - граница устанавливаемого публичного сервитута
- г. Пермь - наименование населенного пункта
- - ось линии, контур объекта

Схема расположения границ публичного сервитута для эксплуатации объекта электросетевого хозяйства

Электросетевой комплекс Подстанция 110/6 кВ «Строительная» (ВЛ 6 кВ Фидер 13, КТП 4405, КТП 4412, КТП 4459, КТП 4423, КТП 4403, КТП 4400, КТП 4508)

(наименование объекта)

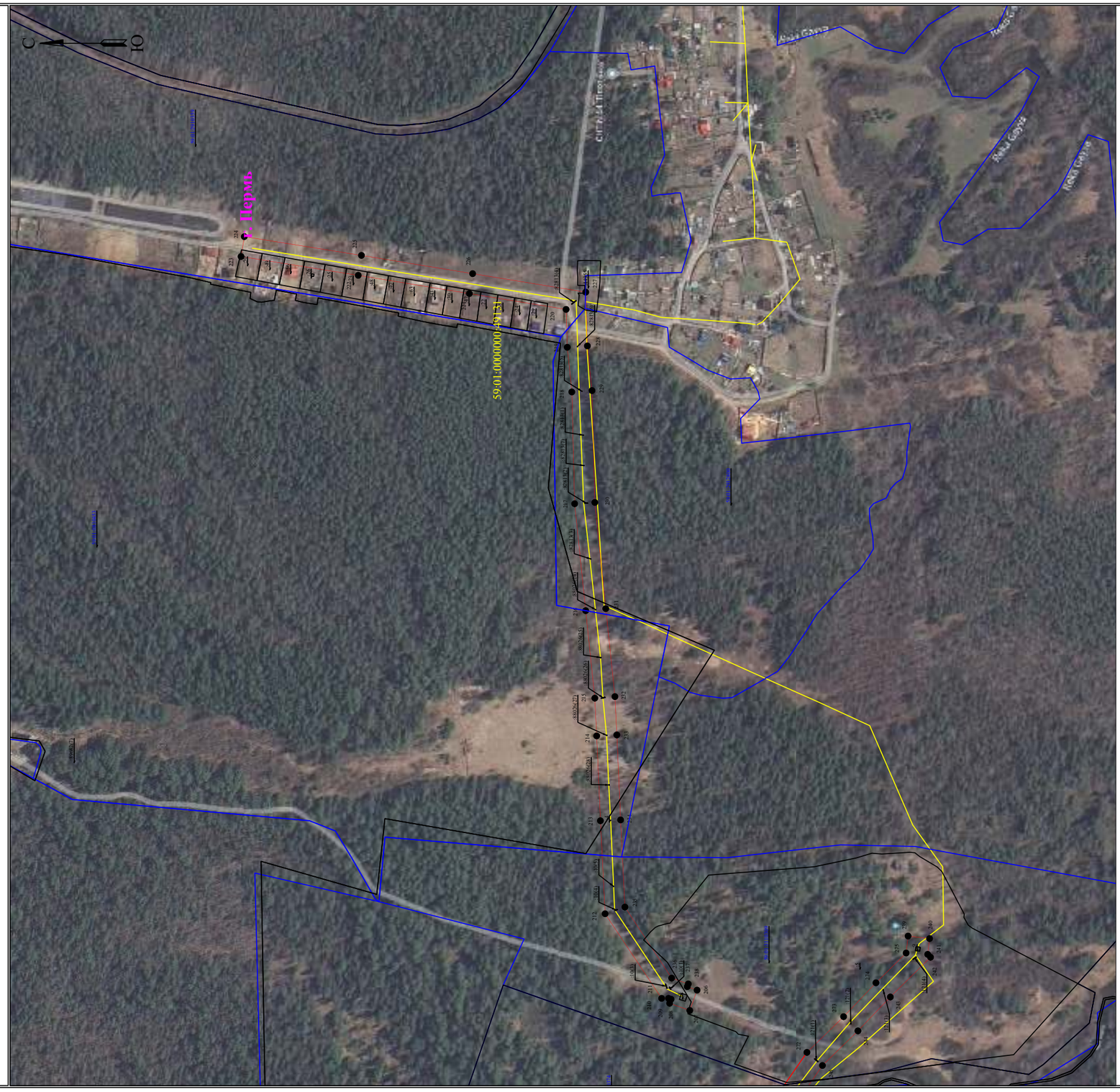

Лист 7 из 7

Масштаб 1:4000

Используемые условные знаки и обозначения:

- 1 - обозначение характерной точки границы устанавливаемого публичного сервитута
- г.Пермь - наименование населенного пункта
- границы земельных участков, попадающих в зону публичного сервитута
- ось линии, контур объекта
- граница кадастрового квартала
- 59:01:0000000 - номер кадастрового квартала
- :123 - кадастровый номер земельного участка
- граница устанавливаемого публичного сервитута

ОПИСАНИЕ МЕСТОПОЛОЖЕНИЯ ГРАНИЦ

Зона публичного сервитута для эксплуатации объекта электросетевого хозяйства «Электросетевой комплекс Подстанция 110/6 кВ «Строительная» (ВЛ 6 кВ Фидер 13, КТП 4405, КТП 4412, КТП 4459, КТП 4423, КТП 4403, КТП 4400, КТП 4508)»

(наименование объекта, местоположение границ которого описано (далее - объект))

Раздел 1

Сведения об объекте		
№ п/п	Характеристики объекта	Описание характеристик
1	2	3
1	Местоположение объекта	Российская Федерация, Пермский край, Пермский городской округ, г. Пермь
2	Площадь объекта +/- величина погрешности определения площади (Р+/- Дельта Р)	231387 кв.м ± 101 кв.м
3	Иные характеристики объекта	Публичный сервитут устанавливается в целях эксплуатации объекта электросетевого хозяйства «Электросетевой комплекс Подстанция 110/6 кВ «Строительная» (ВЛ 6 кВ Фидер 13, КТП 4405, КТП 4412, КТП 4459, КТП 4423, КТП 4403, КТП 4400, КТП 4508)» (согласно п.1 ст. 39.37 «Земельного кодекса Российской Федерации» от 25.10.2001 г. №136-ФЗ (далее – ЗК РФ); Срок установления публичного сервитута - сорок девять лет (согласно п.1 ст. 39.45 ЗК РФ).

Раздел 2

Сведения о местоположении границ объекта					
1. Система координат МСК-59, зона 2					
2. Сведения о характерных точках границ объекта					
Обозначение характерных точек границ	Координаты, м		Метод определения координат характерной точки	Средняя квадратическая погрешность положения характерной точки (M_t), м	Описание обозначения точки на местности (при наличии)
	X	Y			
1	2	3	4	5	6
(1)	–	–	–	–	–
1	528280.41	2233600.35	Метод спутниковых геодезических измерений (определений)	0.10	–
2	528280.31	2233601.93	Метод спутниковых геодезических измерений (определений)	0.10	–
3	528287.89	2233603.38	Метод спутниковых геодезических измерений (определений)	0.10	–
4	528332.65	2233610.12	Метод спутниковых геодезических измерений (определений)	0.10	–
5	528459.76	2233632.02	Метод спутниковых геодезических измерений (определений)	0.10	–
6	528583.15	2233653.04	Метод спутниковых геодезических измерений (определений)	0.10	–
7	528695.27	2233672.27	Метод спутниковых геодезических измерений (определений)	0.10	–
8	528751.14	2233552.47	Метод спутниковых геодезических измерений (определений)	0.10	–
9	528822.96	2233394.76	Метод спутниковых геодезических измерений (определений)	0.10	–
10	528882.39	2233265.10	Метод спутниковых геодезических измерений (определений)	0.10	–
11	528977.44	2233055.90	Метод спутниковых геодезических измерений (определений)	0.10	–
12	529051.28	2232894.12	Метод спутниковых геодезических измерений (определений)	0.10	–
13	529054.88	2232883.46	Метод спутниковых геодезических измерений	0.10	–

			(определений)		
14	529104.01	2232831.60	Метод спутниковых геодезических измерений (определений)	0.10	–
15	529186.48	2232748.75	Метод спутниковых геодезических измерений (определений)	0.10	–
16	529329.40	2232603.11	Метод спутниковых геодезических измерений (определений)	0.10	–
17	529434.73	2232510.05	Метод спутниковых геодезических измерений (определений)	0.10	–
18	529531.01	2232424.82	Метод спутниковых геодезических измерений (определений)	0.10	–
19	529635.96	2232332.09	Метод спутниковых геодезических измерений (определений)	0.10	–
20	529741.24	2232239.00	Метод спутниковых геодезических измерений (определений)	0.10	–
21	529850.05	2232142.80	Метод спутниковых геодезических измерений (определений)	0.10	–
22	529994.70	2232014.91	Метод спутниковых геодезических измерений (определений)	0.10	–
23	530065.84	2231952.38	Метод спутниковых геодезических измерений (определений)	0.10	–
24	530259.17	2231779.54	Метод спутниковых геодезических измерений (определений)	0.10	–
25	530257.88	2231778.54	Метод спутниковых геодезических измерений (определений)	0.10	–
26	530271.53	2231760.62	Метод спутниковых геодезических измерений (определений)	0.10	–
27	530276.02	2231764.14	Метод спутниковых геодезических измерений (определений)	0.10	–
28	530448.23	2231598.25	Метод спутниковых геодезических измерений (определений)	0.10	–
29	530495.94	2231634.38	Метод спутниковых геодезических измерений (определений)	0.10	–
30	530503.62	2231632.12	Метод спутниковых геодезических измерений (определений)	0.10	–

31	530575.89	2231544.11	Метод спутниковых геодезических измерений (определений)	0.10	–
32	530575.67	2231543.02	Метод спутниковых геодезических измерений (определений)	0.10	–
33	530569.41	2231540.71	Метод спутниковых геодезических измерений (определений)	0.10	–
34	530576.86	2231519.57	Метод спутниковых геодезических измерений (определений)	0.10	–
35	530598.18	2231527.90	Метод спутниковых геодезических измерений (определений)	0.10	–
36	530595.52	2231535.15	Метод спутниковых геодезических измерений (определений)	0.10	–
37	530598.41	2231549.72	Метод спутниковых геодезических измерений (определений)	0.10	–
38	530516.28	2231649.75	Метод спутниковых геодезических измерений (определений)	0.10	–
39	530587.58	2231703.67	Метод спутниковых геодезических измерений (определений)	0.10	–
40	530670.43	2231766.13	Метод спутниковых геодезических измерений (определений)	0.10	–
41	530718.44	2231792.16	Метод спутниковых геодезических измерений (определений)	0.10	–
42	530846.40	2231832.03	Метод спутниковых геодезических измерений (определений)	0.10	–
43	530847.88	2231834.18	Метод спутниковых геодезических измерений (определений)	0.10	–
44	530858.22	2231837.94	Метод спутниковых геодезических измерений (определений)	0.10	–
45	530865.22	2231839.44	Метод спутниковых геодезических измерений (определений)	0.10	–
46	530925.21	2231855.86	Метод спутниковых геодезических измерений (определений)	0.10	–
47	531069.04	2231894.27	Метод спутниковых геодезических измерений (определений)	0.10	–
48	531143.13	2231910.56	Метод спутниковых	0.10	–

			геодезических измерений (определений)		
49	531182.27	2231917.27	Метод спутниковых геодезических измерений (определений)	0.10	–
50	531345.15	2231952.33	Метод спутниковых геодезических измерений (определений)	0.10	–
51	531512.77	2231975.57	Метод спутниковых геодезических измерений (определений)	0.10	–
52	531564.51	2231982.18	Метод спутниковых геодезических измерений (определений)	0.10	–
53	531669.18	2231997.41	Метод спутниковых геодезических измерений (определений)	0.10	–
54	531710.94	2232013.86	Метод спутниковых геодезических измерений (определений)	0.10	–
55	531771.28	2232034.70	Метод спутниковых геодезических измерений (определений)	0.10	–
56	531885.53	2232071.67	Метод спутниковых геодезических измерений (определений)	0.10	–
57	531976.46	2232098.58	Метод спутниковых геодезических измерений (определений)	0.10	–
58	532031.62	2232112.43	Метод спутниковых геодезических измерений (определений)	0.10	–
59	532078.22	2232122.95	Метод спутниковых геодезических измерений (определений)	0.10	–
60	532191.24	2232150.28	Метод спутниковых геодезических измерений (определений)	0.10	–
61	532304.46	2232175.15	Метод спутниковых геодезических измерений (определений)	0.10	–
62	532435.57	2232202.14	Метод спутниковых геодезических измерений (определений)	0.10	–
63	532505.83	2232218.11	Метод спутниковых геодезических измерений (определений)	0.10	–
64	532561.47	2232231.37	Метод спутниковых геодезических измерений (определений)	0.10	–
65	532578.17	2232230.27	Метод спутниковых геодезических	0.10	–

			измерений (определений)		
66	532579.74	2232252.48	Метод спутниковых геодезических измерений (определений)	0.10	–
67	532571.80	2232253.02	Метод спутниковых геодезических измерений (определений)	0.10	–
68	532570.97	2232255.81	Метод спутниковых геодезических измерений (определений)	0.10	–
69	532563.51	2232253.59	Метод спутниковых геодезических измерений (определений)	0.10	–
70	532556.64	2232254.06	Метод спутниковых геодезических измерений (определений)	0.10	–
71	532556.55	2232251.80	Метод спутниковых геодезических измерений (определений)	0.10	–
72	532501.02	2232238.55	Метод спутниковых геодезических измерений (определений)	0.10	–
73	532431.07	2232222.65	Метод спутниковых геодезических измерений (определений)	0.10	–
74	532300.18	2232195.72	Метод спутниковых геодезических измерений (определений)	0.10	–
75	532186.53	2232170.75	Метод спутниковых геодезических измерений (определений)	0.10	–
76	532073.39	2232143.39	Метод спутниковых геодезических измерений (определений)	0.10	–
77	532026.75	2232132.86	Метод спутниковых геодезических измерений (определений)	0.10	–
78	531970.96	2232118.85	Метод спутниковых геодезических измерений (определений)	0.10	–
79	531879.28	2232091.72	Метод спутниковых геодезических измерений (определений)	0.10	–
80	531764.62	2232054.62	Метод спутниковых геодезических измерений (определений)	0.10	–
81	531703.67	2232033.56	Метод спутниковых геодезических измерений (определений)	0.10	–
82	531663.74	2232017.84	Метод спутниковых геодезических измерений	0.10	–

			(определений)		
83	531561.67	2232002.99	Метод спутниковых геодезических измерений (определений)	0.10	–
84	531509.96	2231996.38	Метод спутниковых геодезических измерений (определений)	0.10	–
85	531341.50	2231973.03	Метод спутниковых геодезических измерений (определений)	0.10	–
86	531178.31	2231937.90	Метод спутниковых геодезических измерений (определений)	0.10	–
87	531139.19	2231931.19	Метод спутниковых геодезических измерений (определений)	0.10	–
88	531064.05	2231914.67	Метод спутниковых геодезических измерений (определений)	0.10	–
89	530919.69	2231876.12	Метод спутниковых геодезических измерений (определений)	0.10	–
90	530860.24	2231859.85	Метод спутниковых геодезических измерений (определений)	0.10	–
91	530851.36	2231857.94	Метод спутниковых геодезических измерений (определений)	0.10	–
92	530850.92	2231859.19	Метод спутниковых геодезических измерений (определений)	0.10	–
93	530840.99	2231855.72	Метод спутниковых геодезических измерений (определений)	0.10	–
94	530836.59	2231854.77	Метод спутниковых геодезических измерений (определений)	0.10	–
95	530836.05	2231853.98	Метод спутниковых геодезических измерений (определений)	0.10	–
96	530829.92	2231851.84	Метод спутниковых геодезических измерений (определений)	0.10	–
97	530830.88	2231849.23	Метод спутниковых геодезических измерений (определений)	0.10	–
98	530710.23	2231811.59	Метод спутниковых геодезических измерений (определений)	0.10	–
99	530659.14	2231783.90	Метод спутниковых геодезических измерений (определений)	0.10	–

100	530574.90	2231720.40	Метод спутниковых геодезических измерений (определений)	0.10	–
101	530449.87	2231625.84	Метод спутниковых геодезических измерений (определений)	0.10	–
102	530285.40	2231784.27	Метод спутниковых геодезических измерений (определений)	0.10	–
103	530079.77	2231968.09	Метод спутниковых геодезических измерений (определений)	0.10	–
104	530008.59	2232030.66	Метод спутниковых геодезических измерений (определений)	0.10	–
105	529863.96	2232158.53	Метод спутниковых геодезических измерений (определений)	0.10	–
106	529755.12	2232254.76	Метод спутниковых геодезических измерений (определений)	0.10	–
107	529649.89	2232347.81	Метод спутниковых геодезических измерений (определений)	0.10	–
108	529544.93	2232440.55	Метод спутниковых геодезических измерений (определений)	0.10	–
109	529448.63	2232525.79	Метод спутниковых геодезических измерений (определений)	0.10	–
110	529343.87	2232618.35	Метод спутниковых геодезических измерений (определений)	0.10	–
111	529201.49	2232763.44	Метод спутниковых геодезических измерений (определений)	0.10	–
112	529119.02	2232846.29	Метод спутниковых геодезических измерений (определений)	0.10	–
113	529073.59	2232893.67	Метод спутниковых геодезических измерений (определений)	0.10	–
114	529070.81	2232901.94	Метод спутниковых геодезических измерений (определений)	0.10	–
115	528996.58	2233064.54	Метод спутниковых геодезических измерений (определений)	0.10	–
116	528901.51	2233273.78	Метод спутниковых геодезических измерений (определений)	0.10	–
117	528842.04	2233403.53	Метод спутниковых	0.10	–

			геодезических измерений (определений)		
118	528770.25	2233561.19	Метод спутниковых геодезических измерений (определений)	0.10	–
119	528710.77	2233688.56	Метод спутниковых геодезических измерений (определений)	0.10	–
120	528646.06	2233828.44	Метод спутниковых геодезических измерений (определений)	0.10	–
121	528621.15	2233884.84	Метод спутниковых геодезических измерений (определений)	0.10	–
122	528577.41	2233979.15	Метод спутниковых геодезических измерений (определений)	0.10	–
123	528542.58	2234047.45	Метод спутниковых геодезических измерений (определений)	0.10	–
124	528513.02	2234118.40	Метод спутниковых геодезических измерений (определений)	0.10	–
125	528487.15	2234173.93	Метод спутниковых геодезических измерений (определений)	0.10	–
126	528457.88	2234241.63	Метод спутниковых геодезических измерений (определений)	0.10	–
127	528421.19	2234321.60	Метод спутниковых геодезических измерений (определений)	0.10	–
128	528375.30	2234418.46	Метод спутниковых геодезических измерений (определений)	0.10	–
129	528342.77	2234480.57	Метод спутниковых геодезических измерений (определений)	0.10	–
130	528210.92	2234480.30	Метод спутниковых геодезических измерений (определений)	0.10	–
131	528101.64	2234480.05	Метод спутниковых геодезических измерений (определений)	0.10	–
132	528083.14	2234479.19	Метод спутниковых геодезических измерений (определений)	0.10	–
133	528084.12	2234458.21	Метод спутниковых геодезических измерений (определений)	0.10	–
134	528102.62	2234459.07	Метод спутниковых геодезических	0.10	–

			измерений (определений)		
135	528210.96	2234459.30	Метод спутниковых геодезических измерений (определений)	0.10	–
136	528330.09	2234459.52	Метод спутниковых геодезических измерений (определений)	0.10	–
137	528356.51	2234409.08	Метод спутниковых геодезических измерений (определений)	0.10	–
138	528394.96	2234328.05	Метод спутниковых геодезических измерений (определений)	0.10	–
139	528289.75	2234328.73	Метод спутниковых геодезических измерений (определений)	0.10	–
140	528179.72	2234328.69	Метод спутниковых геодезических измерений (определений)	0.10	–
141	528075.19	2234328.36	Метод спутниковых геодезических измерений (определений)	0.10	–
142	527940.49	2234327.19	Метод спутниковых геодезических измерений (определений)	0.10	–
143	527856.46	2234326.40	Метод спутниковых геодезических измерений (определений)	0.10	–
144	527843.76	2234328.07	Метод спутниковых геодезических измерений (определений)	0.10	–
145	527841.02	2234307.25	Метод спутниковых геодезических измерений (определений)	0.10	–
146	527855.19	2234305.39	Метод спутниковых геодезических измерений (определений)	0.10	–
147	527940.67	2234306.19	Метод спутниковых геодезических измерений (определений)	0.10	–
148	528075.37	2234307.36	Метод спутниковых геодезических измерений (определений)	0.10	–
149	528179.66	2234307.69	Метод спутниковых геодезических измерений (определений)	0.10	–
150	528289.81	2234307.73	Метод спутниковых геодезических измерений (определений)	0.10	–
151	528404.78	2234306.89	Метод спутниковых геодезических измерений	0.10	–

			(определений)		
152	528438.71	2234233.04	Метод спутниковых геодезических измерений (определений)	0.10	–
153	528467.99	2234165.33	Метод спутниковых геодезических измерений (определений)	0.10	–
154	528493.80	2234109.93	Метод спутниковых геодезических измерений (определений)	0.10	–
155	528523.51	2234038.63	Метод спутниковых геодезических измерений (определений)	0.10	–
156	528558.56	2233969.89	Метод спутниковых геодезических измерений (определений)	0.10	–
157	528602.00	2233876.21	Метод спутниковых геодезических измерений (определений)	0.10	–
158	528626.94	2233819.72	Метод спутниковых геодезических измерений (определений)	0.10	–
159	528686.14	2233691.96	Метод спутниковых геодезических измерений (определений)	0.10	–
160	528579.68	2233673.75	Метод спутниковых геодезических измерений (определений)	0.10	–
161	528456.26	2233652.73	Метод спутниковых геодезических измерений (определений)	0.10	–
162	528329.22	2233630.84	Метод спутниковых геодезических измерений (определений)	0.10	–
163	528284.35	2233624.08	Метод спутниковых геодезических измерений (определений)	0.10	–
164	528279.01	2233623.06	Метод спутниковых геодезических измерений (определений)	0.10	–
165	528278.94	2233624.19	Метод спутниковых геодезических измерений (определений)	0.10	–
166	528256.57	2233622.76	Метод спутниковых геодезических измерений (определений)	0.10	–
167	528256.97	2233616.73	Метод спутниковых геодезических измерений (определений)	0.10	–
168	528256.81	2233616.64	Метод спутниковых геодезических измерений (определений)	0.10	–

169	528061.39	2233585.47	Метод спутниковых геодезических измерений (определений)	0.10	–
170	528064.65	2233564.73	Метод спутниковых геодезических измерений (определений)	0.10	–
171	528263.78	2233596.49	Метод спутниковых геодезических измерений (определений)	0.10	–
172	528269.46	2233599.65	Метод спутниковых геодезических измерений (определений)	0.10	–
1	528280.41	2233600.35	Метод спутниковых геодезических измерений (определений)	0.10	–
(2)	–	–	–	–	–
173	528215.31	2235152.11	Метод спутниковых геодезических измерений (определений)	0.10	–
174	528194.31	2235151.96	Метод спутниковых геодезических измерений (определений)	0.10	–
175	528194.78	2235086.75	Метод спутниковых геодезических измерений (определений)	0.10	–
176	528195.44	2234972.76	Метод спутниковых геодезических измерений (определений)	0.10	–
177	528195.83	2234882.38	Метод спутниковых геодезических измерений (определений)	0.10	–
178	528205.55	2234877.83	Метод спутниковых геодезических измерений (определений)	0.10	–
179	528205.62	2234873.79	Метод спутниковых геодезических измерений (определений)	0.10	–
180	528198.83	2234861.57	Метод спутниковых геодезических измерений (определений)	0.10	–
181	528162.68	2234860.58	Метод спутниковых геодезических измерений (определений)	0.10	–
182	528086.18	2234858.71	Метод спутниковых геодезических измерений (определений)	0.10	–
183	528056.91	2234856.95	Метод спутниковых геодезических измерений (определений)	0.10	–
184	527997.96	2234858.39	Метод спутниковых геодезических измерений (определений)	0.10	–

185	527923.59	2234858.61	Метод спутниковых геодезических измерений (определений)	0.10	–
186	527923.53	2234837.61	Метод спутниковых геодезических измерений (определений)	0.10	–
187	527997.68	2234837.39	Метод спутниковых геодезических измерений (определений)	0.10	–
188	528051.77	2234836.07	Метод спутниковых геодезических измерений (определений)	0.10	–
189	528079.62	2234800.52	Метод спутниковых геодезических измерений (определений)	0.10	–
190	528126.31	2234740.59	Метод спутниковых геодезических измерений (определений)	0.10	–
191	528179.38	2234672.80	Метод спутниковых геодезических измерений (определений)	0.10	–
192	528219.22	2234619.85	Метод спутниковых геодезических измерений (определений)	0.10	–
193	528236.00	2234632.48	Метод спутниковых геодезических измерений (определений)	0.10	–
194	528196.04	2234685.58	Метод спутниковых геодезических измерений (определений)	0.10	–
195	528142.84	2234753.53	Метод спутниковых геодезических измерений (определений)	0.10	–
196	528096.14	2234813.48	Метод спутниковых геодезических измерений (определений)	0.10	–
197	528077.43	2234837.14	Метод спутниковых геодезических измерений (определений)	0.10	–
198	528087.04	2234837.72	Метод спутниковых геодезических измерений (определений)	0.10	–
199	528163.26	2234839.59	Метод спутниковых геодезических измерений (определений)	0.10	–
200	528211.37	2234840.90	Метод спутниковых геодезических измерений (определений)	0.10	–
201	528226.52	2234868.18	Метод спутниковых геодезических измерений (определений)	0.10	–
202	528227.39	2234890.78	Метод спутниковых	0.10	–

			геодезических измерений (определений)		
203	528216.76	2234895.76	Метод спутниковых геодезических измерений (определений)	0.10	–
204	528216.44	2234972.85	Метод спутниковых геодезических измерений (определений)	0.10	–
205	528215.78	2235086.90	Метод спутниковых геодезических измерений (определений)	0.10	–
173	528215.31	2235152.11	Метод спутниковых геодезических измерений (определений)	0.10	–
(3)	–	–	–	–	–
206	527272.09	2232750.01	Метод спутниковых геодезических измерений (определений)	0.10	–
207	527279.66	2232728.87	Метод спутниковых геодезических измерений (определений)	0.10	–
208	527300.66	2232736.35	Метод спутниковых геодезических измерений (определений)	0.10	–
209	527299.15	2232740.56	Метод спутниковых геодезических измерений (определений)	0.10	–
210	527301.80	2232741.50	Метод спутниковых геодезических измерений (определений)	0.10	–
211	527308.97	2232741.44	Метод спутниковых геодезических измерений (определений)	0.10	–
212	527367.79	2232829.49	Метод спутниковых геодезических измерений (определений)	0.10	–
213	527372.65	2232926.28	Метод спутниковых геодезических измерений (определений)	0.10	–
214	527376.55	2233014.55	Метод спутниковых геодезических измерений (определений)	0.10	–
215	527378.51	2233053.84	Метод спутниковых геодезических измерений (определений)	0.10	–
216	527388.01	2233144.89	Метод спутниковых геодезических измерений (определений)	0.10	–
217	527399.50	2233256.15	Метод спутниковых геодезических измерений (определений)	0.10	–
218	527402.41	2233372.50	Метод спутниковых	0.10	–

			геодезических измерений (определений)		
219	527407.19	2233418.97	Метод спутниковых геодезических измерений (определений)	0.10	–
220	527408.39	2233458.39	Метод спутниковых геодезических измерений (определений)	0.10	–
221	527509.06	2233474.84	Метод спутниковых геодезических измерений (определений)	0.10	–
222	527624.78	2233493.85	Метод спутниковых геодезических измерений (определений)	0.10	–
223	527746.71	2233513.40	Метод спутниковых геодезических измерений (определений)	0.10	–
224	527743.34	2233534.13	Метод спутниковых геодезических измерений (определений)	0.10	–
225	527621.40	2233514.58	Метод спутниковых геодезических измерений (определений)	0.10	–
226	527505.69	2233495.57	Метод спутниковых геодезических измерений (определений)	0.10	–
227	527387.92	2233476.31	Метод спутниковых геодезических измерений (определений)	0.10	–
228	527386.23	2233420.37	Метод спутниковых геодезических измерений (определений)	0.10	–
229	527381.44	2233373.91	Метод спутниковых геодезических измерений (определений)	0.10	–
230	527378.52	2233257.50	Метод спутниковых геодезических измерений (определений)	0.10	–
231	527367.12	2233147.01	Метод спутниковых геодезических измерений (определений)	0.10	–
232	527357.56	2233055.45	Метод спутниковых геодезических измерений (определений)	0.10	–
233	527355.58	2233015.58	Метод спутниковых геодезических измерений (определений)	0.10	–
234	527351.67	2232927.15	Метод спутниковых геодезических измерений (определений)	0.10	–
235	527347.19	2232836.47	Метод спутниковых геодезических	0.10	–

			измерений (определений)		
236	527298.53	2232762.53	Метод спутниковых геодезических измерений (определений)	0.10	–
237	527281.24	2232756.50	Метод спутниковых геодезических измерений (определений)	0.10	–
238	527282.25	2232753.63	Метод спутниковых геодезических измерений (определений)	0.10	–
206	527272.09	2232750.01	Метод спутниковых геодезических измерений (определений)	0.10	–
(4)	–	–	–	–	–
239	527052.44	2232806.29	Метод спутниковых геодезических измерений (определений)	0.10	–
240	527030.07	2232803.66	Метод спутниковых геодезических измерений (определений)	0.10	–
241	527032.04	2232787.26	Метод спутниковых геодезических измерений (определений)	0.10	–
242	527029.05	2232784.23	Метод спутниковых геодезических измерений (определений)	0.10	–
243	527070.90	2232742.90	Метод спутниковых геодезических измерений (определений)	0.10	–
244	527104.64	2232707.63	Метод спутниковых геодезических измерений (определений)	0.10	–
245	527141.59	2232671.61	Метод спутниковых геодезических измерений (определений)	0.10	–
246	527181.78	2232613.80	Метод спутниковых геодезических измерений (определений)	0.10	–
247	527293.88	2232480.85	Метод спутниковых геодезических измерений (определений)	0.10	–
248	527368.53	2232392.33	Метод спутниковых геодезических измерений (определений)	0.10	–
249	527324.08	2232336.62	Метод спутниковых геодезических измерений (определений)	0.10	–
250	527329.17	2232237.61	Метод спутниковых геодезических измерений (определений)	0.10	–
251	527228.06	2232206.56	Метод спутниковых геодезических	0.10	–

			измерений (определений)		
252	527117.04	2232173.44	Метод спутниковых геодезических измерений (определений)	0.10	–
253	527064.95	2232040.52	Метод спутниковых геодезических измерений (определений)	0.10	–
254	527026.88	2231942.18	Метод спутниковых геодезических измерений (определений)	0.10	–
255	526985.34	2231838.02	Метод спутниковых геодезических измерений (определений)	0.10	–
256	527005.56	2231755.60	Метод спутниковых геодезических измерений (определений)	0.10	–
257	527077.87	2231739.95	Метод спутниковых геодезических измерений (определений)	0.10	–
258	527197.04	2231713.12	Метод спутниковых геодезических измерений (определений)	0.10	–
259	527201.59	2231733.62	Метод спутниковых геодезических измерений (определений)	0.10	–
260	527082.30	2231760.48	Метод спутниковых геодезических измерений (определений)	0.10	–
261	527022.75	2231773.23	Метод спутниковых геодезических измерений (определений)	0.10	–
262	527007.33	2231836.38	Метод спутниковых геодезических измерений (определений)	0.10	–
263	527046.45	2231934.56	Метод спутниковых геодезических измерений (определений)	0.10	–
264	527084.50	2232032.86	Метод спутниковых геодезических измерений (определений)	0.10	–
265	527132.87	2232156.26	Метод спутниковых геодезических измерений (определений)	0.10	–
266	527234.05	2232186.43	Метод спутниковых геодезических измерений (определений)	0.10	–
267	527350.92	2232222.44	Метод спутниковых геодезических измерений (определений)	0.10	–
268	527345.48	2232329.77	Метод спутниковых геодезических измерений	0.10	–

			(определений)		
269	527395.65	2232392.65	Метод спутниковых геодезических измерений (определений)	0.10	–
270	527309.91	2232494.42	Метод спутниковых геодезических измерений (определений)	0.10	–
271	527198.47	2232626.59	Метод спутниковых геодезических измерений (определений)	0.10	–
272	527157.69	2232685.25	Метод спутниковых геодезических измерений (определений)	0.10	–
273	527119.56	2232722.41	Метод спутниковых геодезических измерений (определений)	0.10	–
274	527085.87	2232757.63	Метод спутниковых геодезических измерений (определений)	0.10	–
275	527054.47	2232788.64	Метод спутниковых геодезических измерений (определений)	0.10	–
239	527052.44	2232806.29	Метод спутниковых геодезических измерений (определений)	0.10	–

3. Сведения о характерных точках части (частей) границы объекта

Обозначение характерных точек части границы	Координаты, м		Метод определения координат характерной точки	Средняя квадратическая погрешность положения характерной точки (M_t), м	Описание обозначения точки на местности (при наличии)
	X	Y			
1	2	3	4	5	6
–	–	–	–	–	–

Схема расположения границ публичного сервитута
для эксплуатации объекта электросетевого хозяйства

Электросетевой комплекс Подстанция 110/6 кВ «Северная» (ВЛ 6 кВ ф. ПДК от ПС «Северная», КТП 4336)

(наименование объекта)

Обзорная схема границ объекта

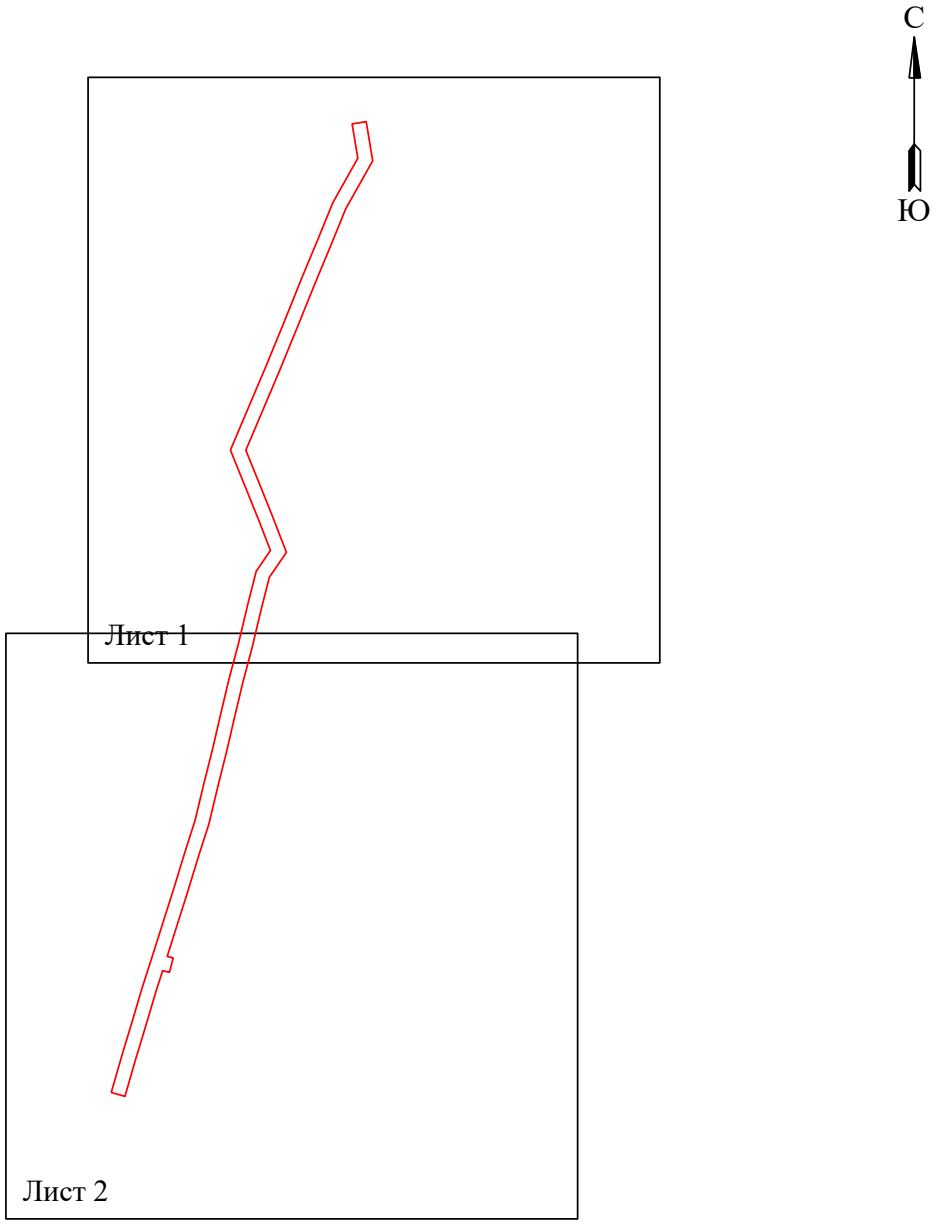

Условные обозначения:

- граница устанавливаемого публичного сервитута

Схема расположения границ публичного сервитута
для эксплуатации объекта электросетевого хозяйства
Электросетевой комплекс Подстанция 110/6 кВ «Северная» (ВЛ 6 кВ ф. ПДК от ПС «Северная», КТП 4336)

(наименование объекта)

Лист 1 из 2

Масштаб 1:3000

Используемые условные знаки и обозначения:

- ● 1 - обозначение характерной точки границы устанавливаемого публичного сервитута
- г. Пермь - наименование населенного пункта
- границы земельных участков, попадающих в зону публичного сервитута
- ось линии, контур объекта
- граница кадастрового квартала
- 59:01:0000000 - номер кадастрового квартала
- :123 - кадастровый номер земельного участка
- граница устанавливаемого публичного сервитута

Схема расположения границ публичного сервитута
для эксплуатации объекта электросетевого хозяйства

Электросетевой комплекс Подстанция 110/6 кВ «Северная» (ВЛ 6 кВ ф. ПДК от ПС «Северная», КТП 4336)

(наименование объекта)

Масштаб 1:3000 **Лист 2 из 2**

Используемые условные знаки и обозначения:

- ● 1 - обозначение характерной точки границы устанавливаемого публичного сервитута
- - границы земельных участков, попадающих в зону публичного сервитута
- - граница кадастрового квартала
- 59:01:0000000 - номер кадастрового квартала
- :123 - кадастровый номер земельного участка
- - граница устанавливаемого публичного сервитута
- г. Пермь - наименование населенного пункта
- - ось линии, контур объекта

ОПИСАНИЕ МЕСТОПОЛОЖЕНИЯ ГРАНИЦ

Зона публичного сервитута для эксплуатации объекта электросетевого хозяйства «Электросетевой комплекс Подстанция 110/6 кВ «Северная» (ВЛ 6 кВ ф. ПДК от ПС «Северная», КТП 4336)»

(наименование объекта, местоположение границ которого описано (далее - объект))

Раздел 1

Сведения об объекте		
№ п/п	Характеристики объекта	Описание характеристик
1	2	3
1	Местоположение объекта	Российская Федерация, Пермский край, Пермский городской округ, г. Пермь
2	Площадь объекта +/- величина погрешности определения площади (Р+/- Дельта Р)	32154 кв.м ± 51 кв.м
3	Иные характеристики объекта	Публичный сервитут устанавливается в целях эксплуатации объекта электросетевого хозяйства «Электросетевой комплекс Подстанция 110/6 кВ «Северная» (ВЛ 6 кВ ф. ПДК от ПС «Северная», КТП 4336)» (согласно п.1 ст. 39.37 «Земельного кодекса Российской Федерации» от 25.10.2001 г. №136-ФЗ (далее – ЗК РФ); Срок установления публичного сервитута - сорок девять лет (согласно п.1 ст. 39.45 ЗК РФ).

Раздел 2

Сведения о местоположении границ объекта					
1. Система координат МСК-59, зона 2					
2. Сведения о характерных точках границ объекта					
Обозначение характерных точек границ	Координаты, м		Метод определения координат характерной точки	Средняя квадратическая погрешность положения характерной точки (M_t), м	Описание обозначения точки на местности (при наличии)
	X	Y			
1	2	3	4	5	6
1	531034.94	2239902.15	Метод спутниковых геодезических измерений (определений)	0.10	–
2	531013.71	2239896.67	Метод спутниковых геодезических измерений (определений)	0.10	–
3	531016.16	2239886.61	Метод спутниковых геодезических измерений (определений)	0.10	–
4	530984.65	2239876.48	Метод спутниковых геодезических измерений (определений)	0.10	–
5	530935.75	2239862.03	Метод спутниковых геодезических измерений (определений)	0.10	–
6	530888.01	2239847.57	Метод спутниковых геодезических измерений (определений)	0.10	–
7	530830.83	2239831.04	Метод спутниковых геодезических измерений (определений)	0.10	–
8	530836.66	2239810.87	Метод спутниковых геодезических измерений (определений)	0.10	–
9	530893.97	2239827.43	Метод спутниковых геодезических измерений (определений)	0.10	–
10	530941.77	2239841.91	Метод спутниковых геодезических измерений (определений)	0.10	–
11	530990.84	2239856.40	Метод спутниковых геодезических измерений (определений)	0.10	–
12	531038.52	2239871.75	Метод спутниковых геодезических измерений (определений)	0.10	–
13	531087.94	2239887.36	Метод спутниковых геодезических измерений (определений)	0.10	–

14	531137.70	2239903.11	Метод спутниковых геодезических измерений (определений)	0.10	–
15	531189.23	2239918.89	Метод спутниковых геодезических измерений (определений)	0.10	–
16	531238.18	2239934.52	Метод спутниковых геодезических измерений (определений)	0.10	–
17	531291.34	2239947.26	Метод спутниковых геодезических измерений (определений)	0.10	–
18	531345.08	2239960.73	Метод спутниковых геодезических измерений (определений)	0.10	–
19	531394.55	2239972.23	Метод спутниковых геодезических измерений (определений)	0.10	–
20	531447.74	2239984.83	Метод спутниковых геодезических измерений (определений)	0.10	–
21	531497.93	2239998.23	Метод спутниковых геодезических измерений (определений)	0.10	–
22	531556.59	2240012.23	Метод спутниковых геодезических измерений (определений)	0.10	–
23	531605.15	2240024.57	Метод спутниковых геодезических измерений (определений)	0.10	–
24	531635.72	2240045.55	Метод спутниковых геодезических измерений (определений)	0.10	–
25	531680.04	2240028.44	Метод спутниковых геодезических измерений (определений)	0.10	–
26	531731.03	2240007.87	Метод спутниковых геодезических измерений (определений)	0.10	–
27	531783.70	2239986.54	Метод спутниковых геодезических измерений (определений)	0.10	–
28	531907.08	2240038.84	Метод спутниковых геодезических измерений (определений)	0.10	–
29	531973.08	2240065.90	Метод спутниковых геодезических измерений (определений)	0.10	–
30	532037.81	2240091.97	Метод спутниковых геодезических измерений (определений)	0.10	–
31	532095.88	2240116.15	Метод спутниковых	0.10	–

			геодезических измерений (определений)		
32	532148.75	2240137.63	Метод спутниковых геодезических измерений (определений)	0.10	–
33	532214.13	2240174.38	Метод спутниковых геодезических измерений (определений)	0.10	–
34	532264.58	2240166.00	Метод спутниковых геодезических измерений (определений)	0.10	–
35	532268.02	2240186.72	Метод спутниковых геодезических измерений (определений)	0.10	–
36	532210.28	2240196.31	Метод спутниковых геодезических измерений (определений)	0.10	–
37	532139.62	2240156.59	Метод спутниковых геодезических измерений (определений)	0.10	–
38	532087.89	2240135.57	Метод спутниковых геодезических измерений (определений)	0.10	–
39	532029.85	2240111.40	Метод спутниковых геодезических измерений (определений)	0.10	–
40	531965.17	2240085.36	Метод спутниковых геодезических измерений (определений)	0.10	–
41	531899.00	2240058.22	Метод спутниковых геодезических измерений (определений)	0.10	–
42	531783.52	2240009.27	Метод спутниковых геодезических измерений (определений)	0.10	–
43	531738.90	2240027.34	Метод спутниковых геодезических измерений (определений)	0.10	–
44	531687.75	2240047.97	Метод спутниковых геодезических измерений (определений)	0.10	–
45	531632.96	2240069.13	Метод спутниковых геодезических измерений (определений)	0.10	–
46	531596.35	2240044.00	Метод спутниковых геодезических измерений (определений)	0.10	–
47	531551.56	2240032.63	Метод спутниковых геодезических измерений (определений)	0.10	–
48	531492.51	2240018.52	Метод спутниковых геодезических	0.10	–

			измерений (определений)		
49	531442.61	2240005.20	Метод спутниковых геодезических измерений (определений)	0.10	–
50	531389.75	2239992.67	Метод спутниковых геодезических измерений (определений)	0.10	–
51	531340.15	2239981.13	Метод спутниковых геодезических измерений (определений)	0.10	–
52	531286.34	2239967.66	Метод спутниковых геодезических измерений (определений)	0.10	–
53	531232.53	2239954.76	Метод спутниковых геодезических измерений (определений)	0.10	–
54	531182.96	2239938.93	Метод спутниковых геодезических измерений (определений)	0.10	–
55	531131.46	2239923.15	Метод спутниковых геодезических измерений (определений)	0.10	–
56	531081.61	2239907.38	Метод спутниковых геодезических измерений (определений)	0.10	–
57	531037.16	2239893.34	Метод спутниковых геодезических измерений (определений)	0.10	–
1	531034.94	2239902.15	Метод спутниковых геодезических измерений (определений)	0.10	–

3. Сведения о характерных точках части (частей) границы объекта

Обозначение характерных точек части границы	Координаты, м		Метод определения координат характерной точки	Средняя квадратическая погрешность положения характерной точки (M_t), м	Описание обозначения точки на местности (при наличии)
	X	Y			
1	2	3	4	5	6
–	–	–	–	–	–

Схема расположения границ публичного сервитута
для эксплуатации объекта электросетевого хозяйства
Электросетевой комплекс «Подстанция 35/6кВ «Судозаводская»
(ВЛ 6 кВ Фидер Ласьва, КТП-1543, КТП-1520, КТП-1550, КТП-1213)
(наименование объекта)

Обзорная схема границ объекта

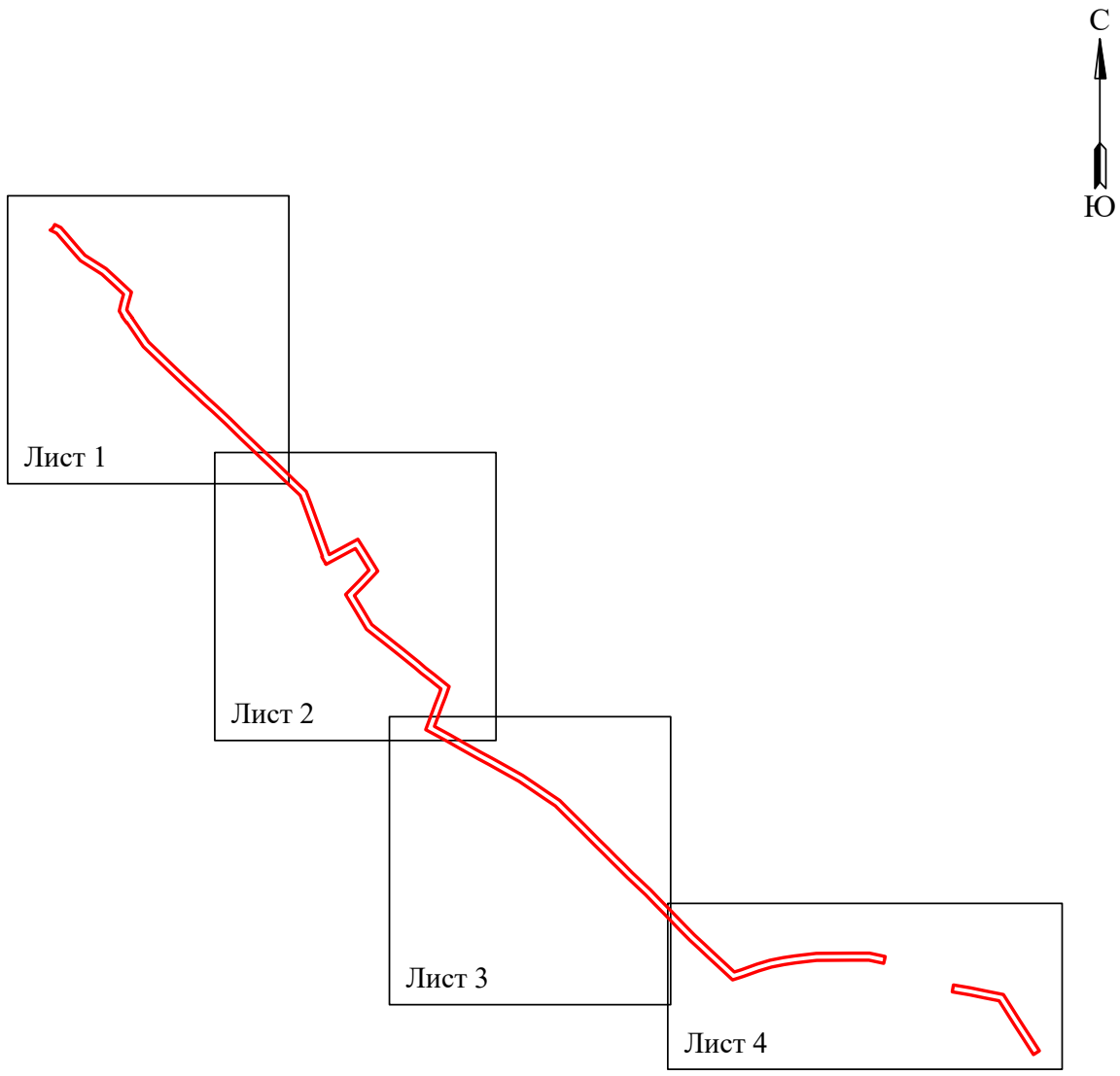

Условные обозначения:

- граница устанавливаемой зоны публичного сервитута

Схема расположения границ публичного сервитута для эксплуатации объекта электросетевого хозяйства

Электросетевой комплекс «Подстанция 35/6кВ «Судозаводская» (ВЛ 6 кВ Фидер Ласьва, КТП-1543, КТП-1520, КТП-1550, КТП-1213)

(наименование объекта)

Лист 1 из 4

Масштаб 1:3000

Используемые условные знаки и обозначения:

- ● 1 - обозначение характерной точки границы устанавливаемого публичного сервитута
- г. Пермь - наименование населенного пункта
- - границы земельных участков, попадающих в зону публичного сервитута
- - ось линии, контур объекта
- - граница кадастрового квартала
- 59:01:0000000 - номер кадастрового квартала
- :123 - кадастровый номер земельного участка
- - граница устанавливаемого публичного сервитута

Схема расположения границ публичного сервитута
для эксплуатации объекта электросетевого хозяйства
Электросетевой комплекс «Подстанция 35/6кВ «Судозаводская»
(ВЛ 6 кВ Фидер Ласьва, КТП-1543, КТП-1520, КТП-1550, КТП-1213)
(наименование объекта)

Лист 2 из 4

Масштаб 1:3000

Используемые условные знаки и обозначения:

- ● 1 - обозначение характерной точки границы устанавливаемого публичного сервитута
- г. Пермь - наименование населенного пункта
- границы земельных участков, попадающих в зону публичного сервитута
- ось линии, контур объекта
- граница кадастрового квартала
- 59:01:0000000 - номер кадастрового квартала
- :123 - кадастровый номер земельного участка
- граница устанавливаемого публичного сервитута

Схема расположения границ публичного сервитута
для эксплуатации объекта электросетевого хозяйства
Электросетевой комплекс «Подстанция 35/6кВ «Судозаводская»
(ВЛ 6 кВ Фидер Ласьва, КТП-1543, КТП-1520, КТП-1550, КТП-1213)
(наименование объекта)

Масштаб 1:3000

Лист 3 из 4

Используемые условные знаки и обозначения:

- ● 1 - обозначение характерной точки границы устанавливаемого публичного сервитута
- - границы земельных участков, попадающих в зону публичного сервитута
- - граница кадастрового квартала
- 59:01:0000000 - номер кадастрового квартала
- :123 - кадастровый номер земельного участка
- - граница устанавливаемого публичного сервитута
- г. Пермь - наименование населенного пункта
- - ось линии, контур объекта

Схема расположения границ публичного сервитута
для эксплуатации объекта электросетевого хозяйства
Электросетевой комплекс «Подстанция 35/6кВ «Судозаводская»
(ВЛ 6 кВ Фидер Ласьва, КТП-1543, КТП-1520, КТП-1550, КТП-1213)
(наименование объекта)

Масштаб 1:3000

Лист 4 из 4

Используемые условные знаки и обозначения:

- ● 1 - обозначение характерной точки границы устанавливаемого публичного сервитута
- - границы земельных участков, попадающих в зону публичного сервитута
- - граница кадастрового квартала
- 59:01:0000000 - номер кадастрового квартала
- :123 - кадастровый номер земельного участка
- - граница устанавливаемого публичного сервитута
- г. Пермь - наименование населенного пункта
- - ось линии, контур объекта

ОПИСАНИЕ МЕСТОПОЛОЖЕНИЯ ГРАНИЦ

Зона публичного сервитута для эксплуатации объекта электросетевого хозяйства «Электросетевой комплекс «Подстанция 35/6кВ «Судозаводская» (ВЛ 6 кВ Фидер Ласьва, КТП-1543, КТП-1520, КТП-1550, КТП-1213)»

(наименование объекта, местоположение границ которого описано (далее - объект))

Раздел 1

Сведения об объекте		
№ п/п	Характеристики объекта	Описание характеристик
1	2	3
1	Местоположение объекта	Российская Федерация, Пермский край, Пермский городской округ, г. Пермь
2	Площадь объекта +/- величина погрешности определения площади (Р+/- Дельта Р)	87278 кв.м ± 60 кв.м
3	Иные характеристики объекта	Публичный сервитут устанавливается в целях эксплуатации объекта электросетевого хозяйства «Электросетевой комплекс «Подстанция 35/6кВ «Судозаводская» (ВЛ 6 кВ Фидер Ласьва, КТП-1543, КТП-1520, КТП-1550, КТП-1213)» (согласно п.1 ст. 39.37 «Земельного кодекса Российской Федерации» от 25.10.2001 г. №136-ФЗ (далее – ЗК РФ); Срок установления публичного сервитута - сорок девять лет (согласно п.1 ст. 39.45 ЗК РФ).

Раздел 2

Сведения о местоположении границ объекта					
1. Система координат МСК-59, зона 2					
2. Сведения о характерных точках границ объекта					
Обозначение характерных точек границ	Координаты, м		Метод определения координат характерной точки	Средняя квадратическая погрешность положения характерной точки (M_t), м	Описание обозначения точки на местности (при наличии)
	X	Y			
1	2	3	4	5	6
(1)	–	–	–	–	–
1	523793.79	2216455.98	Метод спутниковых геодезических измерений (определений)	0.10	–
2	523820.38	2216462.33	Метод спутниковых геодезических измерений (определений)	0.10	–
3	523843.97	2216468.99	Метод спутниковых геодезических измерений (определений)	0.10	–
4	523870.77	2216440.42	Метод спутниковых геодезических измерений (определений)	0.10	–
5	523904.13	2216404.03	Метод спутниковых геодезических измерений (определений)	0.10	–
6	523945.11	2216339.45	Метод спутниковых геодезических измерений (определений)	0.10	–
7	523974.60	2216313.66	Метод спутниковых геодезических измерений (определений)	0.10	–
8	524003.65	2216288.63	Метод спутниковых геодезических измерений (определений)	0.10	–
9	524027.09	2216268.12	Метод спутниковых геодезических измерений (определений)	0.10	–
10	524036.54	2216248.89	Метод спутниковых геодезических измерений (определений)	0.10	–
11	524038.53	2216253.05	Метод спутниковых геодезических измерений (определений)	0.10	–
12	524045.84	2216259.24	Метод спутниковых геодезических измерений (определений)	0.10	–
13	524053.18	2216262.63	Метод спутниковых геодезических измерений	0.10	–

			(определений)		
14	524044.08	2216281.15	Метод спутниковых геодезических измерений (определений)	0.10	–
15	524017.41	2216304.50	Метод спутниковых геодезических измерений (определений)	0.10	–
16	523988.36	2216329.52	Метод спутниковых геодезических измерений (определений)	0.10	–
17	523961.23	2216353.25	Метод спутниковых геодезических измерений (определений)	0.10	–
18	523920.86	2216416.86	Метод спутниковых геодезических измерений (определений)	0.10	–
19	523886.17	2216454.70	Метод спутниковых геодезических измерений (определений)	0.10	–
20	523850.55	2216492.67	Метод спутниковых геодезических измерений (определений)	0.10	–
21	523815.08	2216482.65	Метод спутниковых геодезических измерений (определений)	0.10	–
22	523797.47	2216478.45	Метод спутниковых геодезических измерений (определений)	0.10	–
23	523790.16	2216483.02	Метод спутниковых геодезических измерений (определений)	0.10	–
24	523773.18	2216495.51	Метод спутниковых геодезических измерений (определений)	0.10	–
25	523772.93	2216495.18	Метод спутниковых геодезических измерений (определений)	0.10	–
26	523745.71	2216513.66	Метод спутниковых геодезических измерений (определений)	0.10	–
27	523700.61	2216544.32	Метод спутниковых геодезических измерений (определений)	0.10	–
28	523672.15	2216574.23	Метод спутниковых геодезических измерений (определений)	0.10	–
29	523628.54	2216619.68	Метод спутниковых геодезических измерений (определений)	0.10	–
30	523590.51	2216659.54	Метод спутниковых геодезических измерений (определений)	0.10	–

31	523562.74	2216690.07	Метод спутниковых геодезических измерений (определений)	0.10	–
32	523532.33	2216722.17	Метод спутниковых геодезических измерений (определений)	0.10	–
33	523508.14	2216749.20	Метод спутниковых геодезических измерений (определений)	0.10	–
34	523470.37	2216789.65	Метод спутниковых геодезических измерений (определений)	0.10	–
35	523425.09	2216835.72	Метод спутниковых геодезических измерений (определений)	0.10	–
36	523381.19	2216881.85	Метод спутниковых геодезических измерений (определений)	0.10	–
37	523341.48	2216924.23	Метод спутниковых геодезических измерений (определений)	0.10	–
38	523287.08	2216980.42	Метод спутниковых геодезических измерений (определений)	0.10	–
39	523253.25	2217016.44	Метод спутниковых геодезических измерений (определений)	0.10	–
40	523214.50	2217030.99	Метод спутниковых геодезических измерений (определений)	0.10	–
41	523135.65	2217059.52	Метод спутниковых геодезических измерений (определений)	0.10	–
42	523064.38	2217085.26	Метод спутниковых геодезических измерений (определений)	0.10	–
43	523063.62	2217085.67	Метод спутниковых геодезических измерений (определений)	0.10	–
44	523071.13	2217099.50	Метод спутниковых геодезических измерений (определений)	0.10	–
45	523109.76	2217171.40	Метод спутниковых геодезических измерений (определений)	0.10	–
46	523068.97	2217197.21	Метод спутниковых геодезических измерений (определений)	0.10	–
47	523014.09	2217231.25	Метод спутниковых геодезических измерений (определений)	0.10	–
48	522968.06	2217187.75	Метод спутниковых	0.10	–

			геодезических измерений (определений)		
49	522940.85	2217160.92	Метод спутниковых геодезических измерений (определений)	0.10	–
50	522894.97	2217188.53	Метод спутниковых геодезических измерений (определений)	0.10	–
51	522853.80	2217213.07	Метод спутниковых геодезических измерений (определений)	0.10	–
52	522815.75	2217261.52	Метод спутниковых геодезических измерений (определений)	0.10	–
53	522797.69	2217284.12	Метод спутниковых геодезических измерений (определений)	0.10	–
54	522779.86	2217306.82	Метод спутниковых геодезических измерений (определений)	0.10	–
55	522755.76	2217336.56	Метод спутниковых геодезических измерений (определений)	0.10	–
56	522741.01	2217354.95	Метод спутниковых геодезических измерений (определений)	0.10	–
57	522724.31	2217374.12	Метод спутниковых геодезических измерений (определений)	0.10	–
58	522704.00	2217400.28	Метод спутниковых геодезических измерений (определений)	0.10	–
59	522692.22	2217414.88	Метод спутниковых геодезических измерений (определений)	0.10	–
60	522668.09	2217445.00	Метод спутниковых геодезических измерений (определений)	0.10	–
61	522637.62	2217434.36	Метод спутниковых геодезических измерений (определений)	0.10	–
62	522608.06	2217422.73	Метод спутниковых геодезических измерений (определений)	0.10	–
63	522580.36	2217412.55	Метод спутниковых геодезических измерений (определений)	0.10	–
64	522548.59	2217400.74	Метод спутниковых геодезических измерений (определений)	0.10	–
65	522522.26	2217449.44	Метод спутниковых геодезических	0.10	–

			измерений (определений)		
66	522497.40	2217492.74	Метод спутниковых геодезических измерений (определений)	0.10	–
67	522470.11	2217541.53	Метод спутниковых геодезических измерений (определений)	0.10	–
68	522452.82	2217574.00	Метод спутниковых геодезических измерений (определений)	0.10	–
69	522431.37	2217612.51	Метод спутниковых геодезических измерений (определений)	0.10	–
70	522401.77	2217665.44	Метод спутниковых геодезических измерений (определений)	0.10	–
71	522379.57	2217698.30	Метод спутниковых геодезических измерений (определений)	0.10	–
72	522350.87	2217740.43	Метод спутниковых геодезических измерений (определений)	0.10	–
73	522326.65	2217776.54	Метод спутниковых геодезических измерений (определений)	0.10	–
74	522301.24	2217801.93	Метод спутниковых геодезических измерений (определений)	0.10	–
75	522253.30	2217850.40	Метод спутниковых геодезических измерений (определений)	0.10	–
76	522206.59	2217896.73	Метод спутниковых геодезических измерений (определений)	0.10	–
77	522181.95	2217921.87	Метод спутниковых геодезических измерений (определений)	0.10	–
78	522157.40	2217946.23	Метод спутниковых геодезических измерений (определений)	0.10	–
79	522133.97	2217970.07	Метод спутниковых геодезических измерений (определений)	0.10	–
80	522110.32	2217993.58	Метод спутниковых геодезических измерений (определений)	0.10	–
81	522084.91	2218020.45	Метод спутниковых геодезических измерений (определений)	0.10	–
82	522058.24	2218048.85	Метод спутниковых геодезических измерений	0.10	–

			(определений)		
83	522029.78	2218076.32	Метод спутниковых геодезических измерений (определений)	0.10	–
84	522002.54	2218103.08	Метод спутниковых геодезических измерений (определений)	0.10	–
85	521951.33	2218152.58	Метод спутниковых геодезических измерений (определений)	0.10	–
86	521922.75	2218180.91	Метод спутниковых геодезических измерений (определений)	0.10	–
87	521896.41	2218209.57	Метод спутниковых геодезических измерений (определений)	0.10	–
88	521872.66	2218234.63	Метод спутниковых геодезических измерений (определений)	0.10	–
89	521849.11	2218260.19	Метод спутниковых геодезических измерений (определений)	0.10	–
90	521812.34	2218299.73	Метод спутниковых геодезических измерений (определений)	0.10	–
91	521818.96	2218320.35	Метод спутниковых геодезических измерений (определений)	0.10	–
92	521835.74	2218366.88	Метод спутниковых геодезических измерений (определений)	0.10	–
93	521847.61	2218406.21	Метод спутниковых геодезических измерений (определений)	0.10	–
94	521855.31	2218445.52	Метод спутниковых геодезических измерений (определений)	0.10	–
95	521860.35	2218479.29	Метод спутниковых геодезических измерений (определений)	0.10	–
96	521864.29	2218510.98	Метод спутниковых геодезических измерений (определений)	0.10	–
97	521868.11	2218545.40	Метод спутниковых геодезических измерений (определений)	0.10	–
98	521868.43	2218581.34	Метод спутниковых геодезических измерений (определений)	0.10	–
99	521868.87	2218652.07	Метод спутниковых геодезических измерений (определений)	0.10	–

100	521868.87	2218705.38	Метод спутниковых геодезических измерений (определений)	0.10	–
101	521858.76	2218752.00	Метод спутниковых геодезических измерений (определений)	0.10	–
102	521838.24	2218747.55	Метод спутниковых геодезических измерений (определений)	0.10	–
103	521847.87	2218703.13	Метод спутниковых геодезических измерений (определений)	0.10	–
104	521847.87	2218652.15	Метод спутниковых геодезических измерений (определений)	0.10	–
105	521847.43	2218581.48	Метод спутниковых геодезических измерений (определений)	0.10	–
106	521847.12	2218546.67	Метод спутниковых геодезических измерений (определений)	0.10	–
107	521843.43	2218513.43	Метод спутниковых геодезических измерений (определений)	0.10	–
108	521839.54	2218482.13	Метод спутниковых геодезических измерений (определений)	0.10	–
109	521834.61	2218449.09	Метод спутниковых геодезических измерений (определений)	0.10	–
110	521827.20	2218411.27	Метод спутниковых геодезических измерений (определений)	0.10	–
111	521815.80	2218373.48	Метод спутниковых геодезических измерений (определений)	0.10	–
112	521799.08	2218327.12	Метод спутниковых геодезических измерений (определений)	0.10	–
113	521788.59	2218294.46	Метод спутниковых геодезических измерений (определений)	0.10	–
114	521833.70	2218245.92	Метод спутниковых геодезических измерений (определений)	0.10	–
115	521857.32	2218220.29	Метод спутниковых геодезических измерений (определений)	0.10	–
116	521881.07	2218195.24	Метод спутниковых геодезических измерений (определений)	0.10	–
117	521907.62	2218166.34	Метод спутниковых	0.10	–

			геодезических измерений (определений)		
118	521936.63	2218137.58	Метод спутниковых геодезических измерений (определений)	0.10	–
119	521987.89	2218088.03	Метод спутниковых геодезических измерений (определений)	0.10	–
120	522015.13	2218061.28	Метод спутниковых геодезических измерений (определений)	0.10	–
121	522043.28	2218034.10	Метод спутниковых геодезических измерений (определений)	0.10	–
122	522069.63	2218006.05	Метод спутниковых геодезических измерений (определений)	0.10	–
123	522095.28	2217978.92	Метод спутниковых геодезических измерений (определений)	0.10	–
124	522119.08	2217955.25	Метод спутниковых геодезических измерений (определений)	0.10	–
125	522142.51	2217931.42	Метод спутниковых геодезических измерений (определений)	0.10	–
126	522167.06	2217907.06	Метод спутниковых геодезических измерений (определений)	0.10	–
127	522191.70	2217881.93	Метод спутниковых геодезических измерений (определений)	0.10	–
128	522238.44	2217835.56	Метод спутниковых геодезических измерений (определений)	0.10	–
129	522286.36	2217787.12	Метод спутниковых геодезических измерений (определений)	0.10	–
130	522310.35	2217763.14	Метод спутниковых геодезических измерений (определений)	0.10	–
131	522333.47	2217728.67	Метод спутниковых геодезических измерений (определений)	0.10	–
132	522362.19	2217686.51	Метод спутниковых геодезических измерений (определений)	0.10	–
133	522383.87	2217654.42	Метод спутниковых геодезических измерений (определений)	0.10	–
134	522413.03	2217602.28	Метод спутниковых геодезических	0.10	–

			измерений (определений)		
135	522434.38	2217563.95	Метод спутниковых геодезических измерений (определений)	0.10	–
136	522451.68	2217531.47	Метод спутниковых геодезических измерений (определений)	0.10	–
137	522479.13	2217482.39	Метод спутниковых геодезических измерений (определений)	0.10	–
138	522503.91	2217439.22	Метод спутниковых геодезических измерений (определений)	0.10	–
139	522538.81	2217374.69	Метод спутниковых геодезических измерений (определений)	0.10	–
140	522587.64	2217392.85	Метод спутниковых геодезических измерений (определений)	0.10	–
141	522615.53	2217403.11	Метод спутниковых геодезических измерений (определений)	0.10	–
142	522644.93	2217414.67	Метод спутниковых геодезических измерений (определений)	0.10	–
143	522661.00	2217420.28	Метод спутниковых геодезических измерений (определений)	0.10	–
144	522675.85	2217401.72	Метод спутниковых геодезических измерений (определений)	0.10	–
145	522687.53	2217387.25	Метод спутниковых геодезических измерений (определений)	0.10	–
146	522708.09	2217360.77	Метод спутниковых геодезических измерений (определений)	0.10	–
147	522724.90	2217341.48	Метод спутниковых геодезических измерений (определений)	0.10	–
148	522739.41	2217323.38	Метод спутниковых геодезических измерений (определений)	0.10	–
149	522763.44	2217293.72	Метод спутниковых геодезических измерений (определений)	0.10	–
150	522781.23	2217271.08	Метод спутниковых геодезических измерений (определений)	0.10	–
151	522799.29	2217248.48	Метод спутниковых геодезических измерений	0.10	–

			(определений)		
152	522839.69	2217197.03	Метод спутниковых геодезических измерений (определений)	0.10	–
153	522884.18	2217170.51	Метод спутниковых геодезических измерений (определений)	0.10	–
154	522943.99	2217134.52	Метод спутниковых геодезических измерений (определений)	0.10	–
155	522982.65	2217172.65	Метод спутниковых геодезических измерений (определений)	0.10	–
156	523016.77	2217204.88	Метод спутниковых геодезических измерений (определений)	0.10	–
157	523057.82	2217179.40	Метод спутниковых геодезических измерений (определений)	0.10	–
158	523082.02	2217164.10	Метод спутниковых геодезических измерений (определений)	0.10	–
159	523052.67	2217109.52	Метод спутниковых геодезических измерений (определений)	0.10	–
160	523034.26	2217075.82	Метод спутниковых геодезических измерений (определений)	0.10	–
161	523038.22	2217074.50	Метод спутниковых геодезических измерений (определений)	0.10	–
162	523038.08	2217074.21	Метод спутниковых геодезических измерений (определений)	0.10	–
163	523056.87	2217063.16	Метод спутниковых геодезических измерений (определений)	0.10	–
164	523057.95	2217065.24	Метод спутниковых геодезических измерений (определений)	0.10	–
165	523128.50	2217039.78	Метод спутниковых геодезических измерений (определений)	0.10	–
166	523207.24	2217011.29	Метод спутниковых геодезических измерений (определений)	0.10	–
167	523241.29	2216998.50	Метод спутниковых геодезических измерений (определений)	0.10	–
168	523271.88	2216965.93	Метод спутниковых геодезических измерений (определений)	0.10	–

169	523326.27	2216909.75	Метод спутниковых геодезических измерений (определений)	0.10	–
170	523365.92	2216867.43	Метод спутниковых геодезических измерений (определений)	0.10	–
171	523409.99	2216821.12	Метод спутниковых геодезических измерений (определений)	0.10	–
172	523455.20	2216775.12	Метод спутниковых геодезических измерений (определений)	0.10	–
173	523492.64	2216735.03	Метод спутниковых геодезических измерений (определений)	0.10	–
174	523516.88	2216707.94	Метод спутниковых геодезических измерений (определений)	0.10	–
175	523547.34	2216675.78	Метод спутниковых геодезических измерений (определений)	0.10	–
176	523575.14	2216645.22	Метод спутниковых геодезических измерений (определений)	0.10	–
177	523613.37	2216605.15	Метод спутниковых геодезических измерений (определений)	0.10	–
178	523656.97	2216559.72	Метод спутниковых геодезических измерений (определений)	0.10	–
179	523686.95	2216528.22	Метод спутниковых геодезических измерений (определений)	0.10	–
180	523733.91	2216496.29	Метод спутниковых геодезических измерений (определений)	0.10	–
181	523760.24	2216478.42	Метод спутниковых геодезических измерений (определений)	0.10	–
182	523759.42	2216477.34	Метод спутниковых геодезических измерений (определений)	0.10	–
183	523778.43	2216463.71	Метод спутниковых геодезических измерений (определений)	0.10	–
184	523779.38	2216465.00	Метод спутниковых геодезических измерений (определений)	0.10	–
1	523793.79	2216455.98	Метод спутниковых геодезических измерений (определений)	0.10	–
(2)	–	–	–	–	–

185	521564.73	2219196.40	Метод спутниковых геодезических измерений (определений)	0.10	–
186	521611.55	2219166.23	Метод спутниковых геодезических измерений (определений)	0.10	–
187	521656.35	2219137.34	Метод спутниковых геодезических измерений (определений)	0.10	–
188	521698.98	2219110.46	Метод спутниковых геодезических измерений (определений)	0.10	–
189	521726.04	2219093.24	Метод спутниковых геодезических измерений (определений)	0.10	–
190	521734.74	2219049.07	Метод спутниковых геодезических измерений (определений)	0.10	–
191	521743.92	2219004.78	Метод спутниковых геодезических измерений (определений)	0.10	–
192	521752.77	2218952.87	Метод спутниковых геодезических измерений (определений)	0.10	–
193	521773.47	2218956.40	Метод спутниковых геодезических измерений (определений)	0.10	–
194	521764.56	2219008.68	Метод спутниковых геодезических измерений (определений)	0.10	–
195	521755.32	2219053.23	Метод спутниковых геодезических измерений (определений)	0.10	–
196	521744.91	2219106.13	Метод спутниковых геодезических измерений (определений)	0.10	–
197	521710.22	2219128.20	Метод спутниковых геодезических измерений (определений)	0.10	–
198	521667.64	2219155.05	Метод спутниковых геодезических измерений (определений)	0.10	–
199	521622.93	2219183.88	Метод спутниковых геодезических измерений (определений)	0.10	–
200	521576.11	2219214.05	Метод спутниковых геодезических измерений (определений)	0.10	–
185	521564.73	2219196.40	Метод спутниковых геодезических измерений (определений)	0.10	–

3. Сведения о характерных точках части (частей) границы объекта					
Обозначение характерных точек части границы	Координаты, м		Метод определения координат характерной точки	Средняя квадратическая погрешность положения характерной точки (M_t), м	Описание обозначения точки на местности (при наличии)
	X	Y			
1	2	3	4	5	6
–	–	–	–	–	–

Схема расположения границ публичного сервитута
для эксплуатации объекта электросетевого хозяйства
ВЛ-0,4 кВ ТП-0378(4) Ракитная

(наименование объекта)

Масштаб 1:1000

Используемые условные знаки и обозначения:

- ● 1 - обозначение характерной точки границы устанавливаемого публичного сервитута
- г. Пермь - наименование населенного пункта
- границы земельных участков, попадающих в зону публичного сервитута
- ось линии, контур объекта
- граница кадастрового квартала
- 59:01:9000000 - номер кадастрового квартала
- :123 - кадастровый номер земельного участка
- граница устанавливаемого публичного сервитута

ОПИСАНИЕ МЕСТОПОЛОЖЕНИЯ ГРАНИЦ

Зона публичного сервитута для эксплуатации объекта электросетевого хозяйства ВЛ-0,4 кВ ТП-0378(4) Ракитная

(наименование объекта, местоположение границ которого описано (далее - объект))

Раздел 1

Сведения об объекте		
№ п/п	Характеристики объекта	Описание характеристик
1	2	3
1	Местоположение объекта	Российская Федерация, Пермский край, Пермский городской округ, г. Пермь
2	Площадь объекта +/- величина погрешности определения площади (Р+/- Дельта Р)	919 кв.м ± 6 кв.м
3	Иные характеристики объекта	Публичный сервитут устанавливается в целях эксплуатации объекта электросетевого хозяйства ВЛ-0,4 кВ ТП-0378(4) Ракитная (согласно п.1 ст. 39.37 «Земельного кодекса Российской Федерации» от 25.10.2001 г. №136-ФЗ (далее – ЗК РФ); Срок установления публичного сервитута - сорок девять лет (согласно п.1 ст. 39.45 ЗК РФ).

Раздел 2

Сведения о местоположении границ объекта					
1. Система координат МСК-59, зона 2					
2. Сведения о характерных точках границ объекта					
Обозначение характерных точек границ	Координаты, м		Метод определения координат характерной точки	Средняя квадратическая погрешность положения характерной точки (M_t), м	Описание обозначения точки на местности (при наличии)
	X	Y			
1	2	3	4	5	6
1	526563.51	2241125.00	Метод спутниковых геодезических измерений (определений)	0.10	–
2	526541.81	2241154.57	Метод спутниковых геодезических измерений (определений)	0.10	–
3	526529.78	2241136.78	Метод спутниковых геодезических измерений (определений)	0.10	–
4	526508.81	2241149.77	Метод спутниковых геодезических измерений (определений)	0.10	–
5	526492.85	2241165.98	Метод спутниковых геодезических измерений (определений)	0.10	–
6	526470.32	2241190.12	Метод спутниковых геодезических измерений (определений)	0.10	–
7	526473.76	2241199.27	Метод спутниковых геодезических измерений (определений)	0.10	–
8	526451.48	2241221.30	Метод спутниковых геодезических измерений (определений)	0.10	–
9	526454.99	2241224.26	Метод спутниковых геодезических измерений (определений)	0.10	–
10	526475.44	2241242.46	Метод спутниковых геодезических измерений (определений)	0.10	–
11	526485.41	2241254.46	Метод спутниковых геодезических измерений (определений)	0.10	–
12	526482.33	2241257.02	Метод спутниковых геодезических измерений (определений)	0.10	–
13	526472.56	2241245.25	Метод спутниковых геодезических измерений (определений)	0.10	–

14	526452.37	2241227.28	Метод спутниковых геодезических измерений (определений)	0.10	–
15	526445.56	2241221.54	Метод спутниковых геодезических измерений (определений)	0.10	–
16	526469.10	2241198.25	Метод спутниковых геодезических измерений (определений)	0.10	–
17	526465.70	2241189.20	Метод спутниковых геодезических измерений (определений)	0.10	–
18	526489.96	2241163.21	Метод спутниковых геодезических измерений (определений)	0.10	–
19	526506.31	2241146.63	Метод спутниковых геодезических измерений (определений)	0.10	–
20	526530.94	2241131.36	Метод спутниковых геодезических измерений (определений)	0.10	–
21	526541.94	2241147.63	Метод спутниковых геодезических измерений (определений)	0.10	–
22	526560.28	2241122.63	Метод спутниковых геодезических измерений (определений)	0.10	–
1	526563.51	2241125.00	Метод спутниковых геодезических измерений (определений)	0.10	–

3. Сведения о характерных точках части (частей) границы объекта

Обозначение характерных точек части границы	Координаты, м		Метод определения координат характерной точки	Средняя квадратическая погрешность положения характерной точки (M_t), м	Описание обозначения точки на местности (при наличии)
	X	Y			
1	2	3	4	5	6
–	–	–	–	–	–

Схема расположения границ публичного сервитута для эксплуатации объекта электросетевого хозяйства ВЛ-0,4 кВ ТП-4479 Мелитопольская

(наименование объекта)

Масштаб 1:1000

Используемые условные знаки и обозначения:

- ● 1 - обозначение характерной точки границы устанавливаемого публичного сервитута
- - границы земельных участков, попадающих в зону публичного сервитута
- - граница кадастрового квартала
- 59:01:0000000 - номер кадастрового квартала
- :123 - кадастровый номер земельного участка
- г. Пермь - наименование населенного пункта
- - ось линии, контур объекта
- - граница устанавливаемого публичного сервитута

ОПИСАНИЕ МЕСТОПОЛОЖЕНИЯ ГРАНИЦ

Зона публичного сервитута для эксплуатации объекта электросетевого хозяйства ВЛ-0,4 кВ ТП-4479 Мелитопольская

(наименование объекта, местоположение границ которого описано (далее - объект))

Раздел 1

Сведения об объекте		
№ п/п	Характеристики объекта	Описание характеристик
1	2	3
1	Местоположение объекта	Российская Федерация, Пермский край, Пермский городской округ, г. Пермь
2	Площадь объекта +/- величина погрешности определения площади (Р+/- Дельта Р)	677 кв.м ± 5 кв.м
3	Иные характеристики объекта	Публичный сервитут устанавливается в целях эксплуатации объекта электросетевого хозяйства ВЛ-0,4 кВ ТП-4479 Мелитопольская (согласно п.1 ст. 39.37 «Земельного кодекса Российской Федерации» от 25.10.2001 г. №136-ФЗ (далее – ЗК РФ); Срок установления публичного сервитута - сорок девять лет (согласно п.1 ст. 39.45 ЗК РФ).

Раздел 2

Сведения о местоположении границ объекта					
1. Система координат МСК-59, зона 2					
2. Сведения о характерных точках границ объекта					
Обозначение характерных точек границ	Координаты, м		Метод определения координат характерной точки	Средняя квадратическая погрешность положения характерной точки (M_t), м	Описание обозначения точки на местности (при наличии)
	X	Y			
1	2	3	4	5	6
1	529495.94	2235805.85	Метод спутниковых геодезических измерений (определений)	0.10	–
2	529498.44	2235808.01	Метод спутниковых геодезических измерений (определений)	0.10	–
3	529503.24	2235816.12	Метод спутниковых геодезических измерений (определений)	0.10	–
4	529503.51	2235816.38	Метод спутниковых геодезических измерений (определений)	0.10	–
5	529531.45	2235838.89	Метод спутниковых геодезических измерений (определений)	0.10	–
6	529548.92	2235856.33	Метод спутниковых геодезических измерений (определений)	0.10	–
7	529565.51	2235869.31	Метод спутниковых геодезических измерений (определений)	0.10	–
8	529582.96	2235886.00	Метод спутниковых геодезических измерений (определений)	0.10	–
9	529590.38	2235912.92	Метод спутниковых геодезических измерений (определений)	0.10	–
10	529596.48	2235935.67	Метод спутниковых геодезических измерений (определений)	0.10	–
11	529592.62	2235936.71	Метод спутниковых геодезических измерений (определений)	0.10	–
12	529586.52	2235913.98	Метод спутниковых геодезических измерений (определений)	0.10	–
13	529579.40	2235888.13	Метод спутниковых геодезических измерений (определений)	0.10	–

14	529562.89	2235872.35	Метод спутниковых геодезических измерений (определений)	0.10	–
15	529546.26	2235859.33	Метод спутниковых геодезических измерений (определений)	0.10	–
16	529528.77	2235841.87	Метод спутниковых геодезических измерений (определений)	0.10	–
17	529500.81	2235819.35	Метод спутниковых геодезических измерений (определений)	0.10	–
18	529500.06	2235818.58	Метод спутниковых геодезических измерений (определений)	0.10	–
19	529495.32	2235810.61	Метод спутниковых геодезических измерений (определений)	0.10	–
20	529493.31	2235808.88	Метод спутниковых геодезических измерений (определений)	0.10	–
1	529495.94	2235805.85	Метод спутниковых геодезических измерений (определений)	0.10	–

3. Сведения о характерных точках части (частей) границы объекта

Обозначение характерных точек части границы	Координаты, м		Метод определения координат характерной точки	Средняя квадратическая погрешность положения характерной точки (M_t), м	Описание обозначения точки на местности (при наличии)
	X	Y			
1	2	3	4	5	6
–	–	–	–	–	–

Схема расположения границ публичного сервитута
для эксплуатации объекта электросетевого хозяйства
ВЛ-0,4 кВ ТП-4502 2я Линия-верх отпайка 2 оп.1w-1-9-14,15

(наименование объекта)

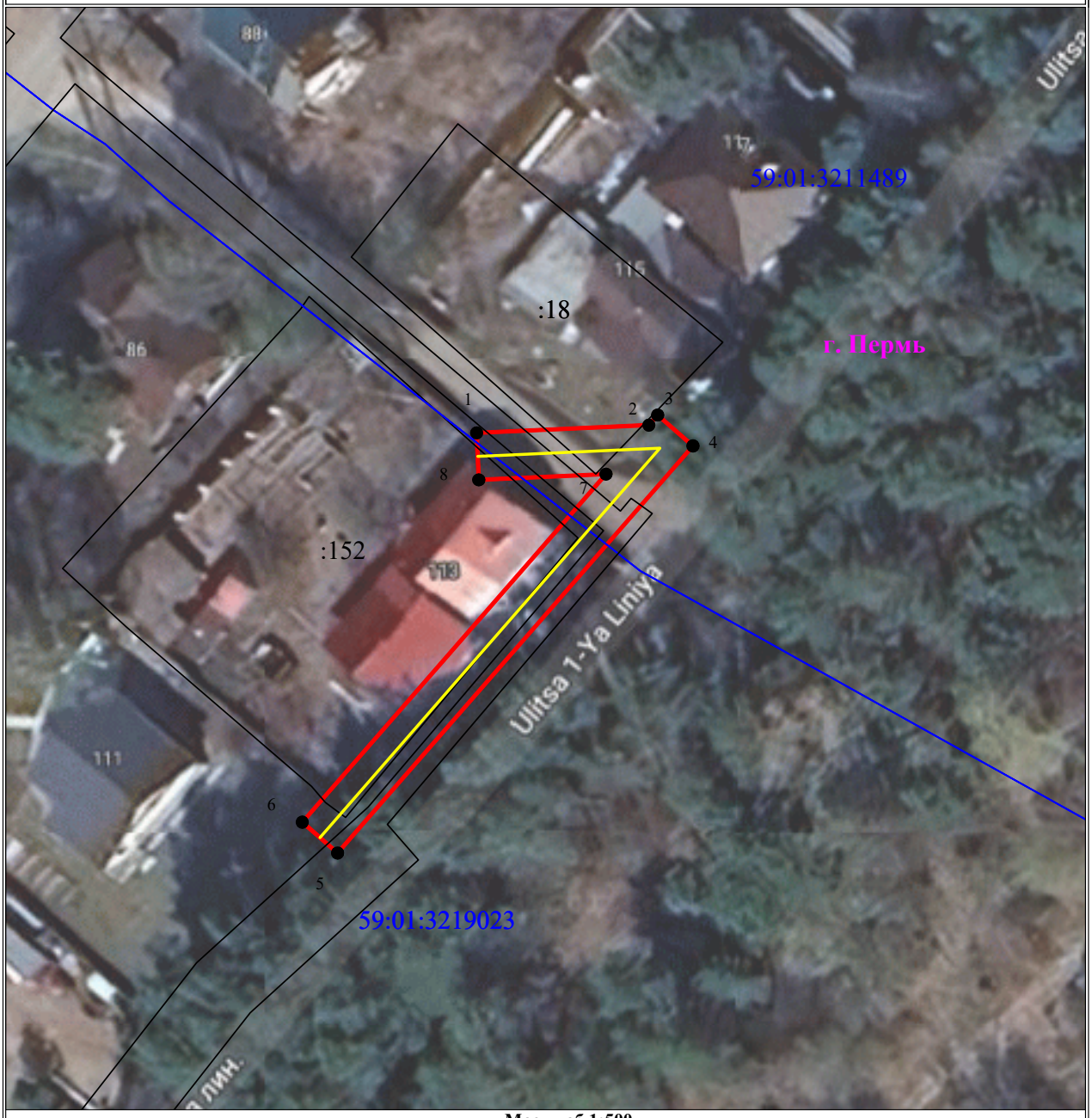

Масштаб 1:500

Используемые условные знаки и обозначения:

- ● 1 - обозначение характерной точки границы устанавливаемого публичного сервитута
- - границы земельных участков, попадающих в зону публичного сервитута
- - граница кадастрового квартала
- 59:01:0000000 - номер кадастрового квартала
- :123 - кадастровый номер земельного участка
- - граница устанавливаемого публичного сервитута
- г. Пермь - наименование населенного пункта
- - ось линии, контур объекта

ОПИСАНИЕ МЕСТОПОЛОЖЕНИЯ ГРАНИЦ

Зона публичного сервитута для эксплуатации объекта электросетевого хозяйства ВЛ-0,4 кВ ТП-4502 2я Линия-верх отпайка 2 оп.1w-1-9-14,15

(наименование объекта, местоположение границ которого описано (далее - объект))

Раздел 1

Сведения об объекте		
№ п/п	Характеристики объекта	Описание характеристик
1	2	3
1	Местоположение объекта	Российская Федерация, Пермский край, Пермский городской округ, г. Пермь
2	Площадь объекта +/- величина погрешности определения площади (Р+/- Дельта Р)	235 кв.м ± 3 кв.м
3	Иные характеристики объекта	Публичный сервитут устанавливается в целях эксплуатации объекта электросетевого хозяйства ВЛ-0,4 кВ ТП-4502 2я Линия-верх отпайка 2 оп.1w-1-9-14,15 (согласно п.1 ст. 39.37 «Земельного кодекса Российской Федерации» от 25.10.2001 г. №136-ФЗ (далее – ЗК РФ); Срок установления публичного сервитута - сорок девять лет (согласно п.1 ст. 39.45 ЗК РФ).

Раздел 2

Сведения о местоположении границ объекта					
1. Система координат МСК-59, зона 2					
2. Сведения о характерных точках границ объекта					
Обозначение характерных точек границ	Координаты, м		Метод определения координат характерной точки	Средняя квадратическая погрешность положения характерной точки (M_t), м	Описание обозначения точки на местности (при наличии)
	X	Y			
1	2	3	4	5	6
1	522915.51	2235643.38	Метод спутниковых геодезических измерений (определений)	0.10	–
2	522916.17	2235658.05	Метод спутниковых геодезических измерений (определений)	0.10	–
3	522917.03	2235658.80	Метод спутниковых геодезических измерений (определений)	0.10	–
4	522914.40	2235661.81	Метод спутниковых геодезических измерений (определений)	0.10	–
5	522879.72	2235631.53	Метод спутниковых геодезических измерений (определений)	0.10	–
6	522882.35	2235628.52	Метод спутниковых геодезических измерений (определений)	0.10	–
7	522912.00	2235654.40	Метод спутниковых геодезических измерений (определений)	0.10	–
8	522911.51	2235643.56	Метод спутниковых геодезических измерений (определений)	0.10	–
1	522915.51	2235643.38	Метод спутниковых геодезических измерений (определений)	0.10	–
3. Сведения о характерных точках части (частей) границы объекта					
Обозначение характерных точек части границы	Координаты, м		Метод определения координат характерной точки	Средняя квадратическая погрешность положения характерной точки (M_t), м	Описание обозначения точки на местности (при наличии)
	X	Y			
1	2	3	4	5	6
–	–	–	–	–	–

Департамент земельных отношений администрации города Перми в целях информирования населения в соответствии со статьей 39.42 Земельного кодекса Российской Федерации сообщает о возможном установлении публичного сервитута в отдельных целях на территории города Перми*

№	Кадастровый номер земельного участка, в отношении которого устанавливается публичный сервитут (при наличии)	Адрес или описание земельного участка, в отношении которого устанавливается публичный сервитут	Цели установления публичного сервитута
1	2	3	4
1	59:01:0000000:89682(Пермский край, г.о. Пермский,Пермское городское лесничество, Верхне-Курьинское участковое лесничество, кварталы № 1 (выдел(ы) 1-18; № 2 (выдел(ы) 1-17; № 3 (выдел(ы) 1-2,4-18; № 4 (выдел(ы) 5-22; № 86 (выдел(ы) 1-24; № 5(выдел(ы) 1-13; № 6 (выдел(ы) 1-11,13,14; № 7 (выдел(ы) 1-10,12-16,18-23,26-29; № 8 (выдел(ы) 1-2,5,7-20; № 9 (выдел(ы) 1-2,4,7-21; № 10 (выдел(ы) 1-4,6-21; № 11 (выдел(ы) 1-16,18-25,28-37,40; № 12 (выдел(ы) 1-15; № 13 (выдел(ы) 1-9,11-18,20-22; № 14 (выдел(ы) 1-20; № 15 (выдел(ы) 1-18,20; № 16 (выдел(ы) 1-11,13-15,17-18,20,24-33; № 17 (выдел(ы) 1-22; № 18 (выдел(ы) 1-3,5-18,24-26; № 19 (выдел(ы) 8-13,15-16,18-20,24,25,27; № 22 (выдел(ы) 1-7,89-10,12-17,20-25,27-30; № 23(выдел(ы) 1-4,7-18,20-23; № 29(выдел(ы) 1-16; № 30(выдел(ы) 18-22; № 31(выдел(ы) 1,2,4,6-11; № 32(выдел(ы) 1-3,5-11) 59:01:2910412:13(Пермский край, г.Пермь, Орджоникидзевский район, микрорайон Плотинка,15а, СНТ №63 "Плотинка", участок №27) 59:01:3010103:24(Пермский край, г.Пермь, Орджоникидзевский район, микрорайон Плотинка,15а, СНТ №63 "Плотинка", участок №27)		Эксплуатация объектов электросетевого хозяйства
2	59:01:3810238:17(Пермский край, г. Пермь, Орджоникидзевский район, коллективный сад №70 бригада №4, участок №20 вдоль ЛЭП восточнее жилого района Левшино) 59:01:0000000:239(обособленный участок 59:01:3810238:38) (Российская Федерация, край Пермский, г.о. Пермский, г Пермь, тер. СНТ Садоводческое товарищество N 70, зу 00/239) 59:01:3810238:208 (Российская Федерация, край Пермский, г.о. Пермский, г Пермь, тер. СНТ Садоводческое товарищество N 70, зу 4/21б) 59:01:3810238:209 (Российская Федерация, край Пермский, г.о. Пермский, г Пермь, тер. СНТ Садоводческое товарищество N 70, зу 4/21а) 59:01:0000000:239 (обособленный участок 59:01:3810239:1)(Российская Федерация, край Пермский, г.о. Пермский, г Пермь, тер. СНТ Садоводческое товарищество N 70, зу 00/239) 59:01:3810239:26(Российская Федерация, Пермский Край, г.о. Пермский, г. Пермь, тер. СНТ СТ N70, з/у 5/21) 59:01:3810239:65(Пермский край, г. Пермь, Орджоникидзевский район, вдоль линии электропередач восточнее жилого района Левшино, коллективный сад №70, участок №20)		Эксплуатация объектов электросетевого хозяйства
3	59:01:0000000:92260 (Пермский край, г. Пермь, р-н. Кировский, ул. Кировоградская)		Эксплуатация объектов электросетевого хозяйства
4	59:01:0000000:87968 59:01:2010355:170 59:01:2010777:16 59:01:2010777:52 59:01:2010777:180 59:01:2010777:196 59:01:2010777:197 59:01:2010777:198 59:01:2010777:199 59:01:2010777:200	г. Пермь	Эксплуатация объектов электросетевого хозяйства
5	59:01:0000000:91619	г. Пермь	Эксплуатация объектов электросетевого хозяйства
6	59:01:3710345:24 59:01:3710345:25	г. Пермь	Эксплуатация объектов электросетевого хозяйства

1	2	3	4
7	59:01:0000000:81854 59:01:3210127:21 59:01:3210127:22 59:01:3210127:24 59:01:3210127:38 59:01:3210127:162 59:01:3210127:174	г. Пермь	Эксплуатация объектов электросетевого хозяйства
8	59:01:2510444:135 59:01:2512406:6 59:01:2512406:23	г. Пермь	Эксплуатация объектов электросетевого хозяйства
9	59:01:0000000:82421 59:01:0000000:88015 59:01:2210101:148 59:01:2210101:164 59:01:2210101:184	г. Пермь	Эксплуатация объектов электросетевого хозяйства
10	59:01:1713120:6(Пермский край, г. Пермь, р-н Кировский, ул. Нижне-Курьинская, 30) 59:01:1713120:9(Пермский край, г. Пермь, Кировский район, ул. Каляева, 11) 59:01:1713120:19(Пермский край, г. Пермь, р-н Кировский, ул. Каляева, 11/1) 59:01:1713120:585(Пермский край, г. Пермь, Кировский район, ул. Каляева) 59:01:1713120:588(Пермский край, г. Пермь, Кировский район, ул. Каляева, 11, на земельном участке находится ТП-1699) 59:01:1713120:590(Российская Федерация, Пермский край, г.о. Пермский, г. Пермь, ул. Каляева, з/у 15)		Эксплуатация объектов электросетевого хозяйства
11	59:01:4410172:12(Пермский край, г. Пермь, Свердловский район, ул. Газеты 'Звезда') 59:01:4410172:319(Пермский край, г. Пермь, Свердловский район, ул. Газеты Звезда, 60а) 59:01:4410172:319(Пермский край, г. Пермь, Свердловский район, ул. Газеты Звезда, 58 а)садоводческое товарищество "Родник", участок № 49)		Эксплуатация объектов электросетевого хозяйства
12	59:01:2512425:4 (Пермский край, г. Пермь, Орджоникидзевский район, д. Азово, 3-я улица, 74, Хохловского с/п (г. Пермь, ул. Старо-Азовская, 10))		Эксплуатация объектов электросетевого хозяйства
13	59:01:3211511:183(Пермский край, г.о. Пермский, г. Пермь, ул. 4-я Линия) 59:01:3211511:186(Пермский край, г.о. Пермский, г. Пермь, ул. 4-я Линия)		Эксплуатация объекта электросетевого хозяйства
14	59:01:0000000:41625 (Российская федерация, край Пермский, г.о. Пермский, г Пермь, зу 00/41625) 59:01:3610006:6 (Пермский край, г Пермь, ул Ленина /Голованово/, 39) 59:01:3610006:133 (Российская Федерация, Пермский край, г.о. Пермский, г. Пермь, ул. Зеленая, з/у 10б) 59:01:3610007:21 (Пермский край, г. Пермь, Орджоникидзевский район, ул. Зеленая, 10а)		Эксплуатация объекта электросетевого хозяйства
15	59:01:0000000:94401 (Пермский край, г.о. Пермский, Пермское городское лесничество, Нижне-Курьинское участковое лесничество, квартал 43, выдел 15,1, квартал 44, выдел 9, часть 10, 12) 59:01:0000000:90295 (Пермский край, г.о. Пермский, г. Пермь, ул. Сокольская (от ул. Каляева до ул. Юнг Прикамья)		Эксплуатация объекта электросетевого хозяйства
16	59:01:0000000:82821 (Пермский край, г. Пермь, Кировский р-н, на земельном участке расположены опоры Воздушной линии 6кВ Фидер Железнодорожный) 59:01:1810071:8 (Российская Федерация, Пермский край, г.о. Пермский, г. Пермь, ул. Авангардная, з/у 14) 59:01:1810071:9 (Пермский край, г. Пермь, р-н Кировский, ул. Мореходная, 4) 59:01:1810071:10 (Пермский край, г. Пермь, р-н Кировский, ул. Мореходная, 2)		Эксплуатация объекта электросетевого хозяйства

Заинтересованные лица имеют право ознакомиться с ходатайством об установлении публичного сервитута и прилагаемым к нему описанием местоположения границ публичного сервитута по адресу: г. Пермь, ул. Сибирская 15, (тел. 212-72-06).

Заинтересованные лица могут подать заявление об учете прав в срок с 01.12.2023 по 15.12.2023.

Способы подачи заявлений:

1. посредством почтовой связи;

2. лично, в том числе через представителя, в департамент земельных отношений администрации города Перми (г. Пермь, ул. Сибирская 15);

3. в форме электронных документов с использованием информационно-телекоммуникационной сети «Интернет».

Правообладатели земельных участков, в отношении которых испрашивается публичный сервитут, если их права не зарегистрированы в Едином государственном реестре недвижимости, в течение пятнадцати дней со дня опубликования сообщения, предусмотренного подпунктом 1 пункта 3 статьи 39.42 ЗК РФ, подают в орган, уполномоченный на установление публичного сервитута, заявления об учете их прав (обременений прав) на земельные участки с приложением копий документов, подтверждающих эти права (обременения прав). В таких заявлениях указывается способ связи с правообладателями земельных участков, в том числе их почтовый адрес и (или) адрес электронной почты. Правообладатели земельных участков, подавшие такие заявления по истечении указанного срока, несут риски невозможности обеспечения их прав в связи с отсутствием информации о таких лицах и их правах на земельные участки. Такие лица имеют право требовать от обладателя публичного сервитута плату за публичный сервитут не более чем за три года, предшествующие дню направления ими заявления об учете их прав (обременений прав).

Реквизиты решений об утверждении документа территориального планирования, документации по планировке территории, программ комплексного развития систем коммунальной инфраструктуры поселения, городского округа, а также информацию об инвестиционной программе субъекта естественных монополий, организации коммунального комплекса, указанных в ходатайстве об установлении публичного сервитута и сведения об официальных сайтах в информационно-телекоммуникационной сети «Интернет» отсутствуют.

Информация о возможности установления публичного сервитута публикуется на сайте http://www.gorodperm.ru, в «Официальном бюллетене органов местного самоуправления муниципального образования город Пермь».

Приложение: на 58 л.

---

* Схемы в полноцветном варианте опубликованы на официальном сайте муниципального образования город Пермь в информационно-телекоммуникационной сети Интернет в разделе «Документы/Официальный бюллетень».

Схема расположения границ публичного сервитута для эксплуатации объекта электросетевого хозяйства ВЛ-0,4 кВ КТП-4498 Плотинка-лево

(наименование объекта)

Используемые условные знаки и обозначения:

Масштаб 1:500

- 1 - обозначение характерной точки границы устанавливаемого публичного сервитута
- границы земельных участков, попадающих в зону публичного сервитута
- граница кадастрового квартала
- 59:01:0000000 - номер кадастрового квартала
- :123 - кадастровый номер земельного участка
- граница устанавливаемого публичного сервитута
- г. Пермь - наименование населенного пункта
- ось линии, контур объекта

ОПИСАНИЕ МЕСТОПОЛОЖЕНИЯ ГРАНИЦ

Зона публичного сервитута для эксплуатации объекта электросетевого хозяйства ВЛ-0,4 кВ КТП-4498 Плотинка-лево

(наименование объекта, местоположение границ которого описано (далее - объект))

Раздел 1

Сведения об объекте		
№ п/п	Характеристики объекта	Описание характеристик
1	2	3
1	Местоположение объекта	Российская Федерация, Пермский край, Пермский городской округ, г. Пермь
2	Площадь объекта +/- величина погрешности определения площади (Р+/- Дельта Р)	183 кв.м ± 3 кв.м
3	Иные характеристики объекта	Публичный сервитут устанавливается в целях эксплуатации объекта электросетевого хозяйства ВЛ-0,4 кВ КТП-4498 Плотинка-лево (согласно п.1 ст. 39.37 «Земельного кодекса Российской Федерации» от 25.10.2001 г. №136-ФЗ (далее – ЗК РФ); Срок установления публичного сервитута - сорок девять лет (согласно п.1 ст. 39.45 ЗК РФ).

Раздел 2

Сведения о местоположении границ объекта					
1. Система координат МСК-59, зона 2					
2. Сведения о характерных точках границ объекта					
Обозначение характерных точек границ	Координаты, м		Метод определения координат характерной точки	Средняя квадратическая погрешность положения характерной точки (M_t), м	Описание обозначения точки на местности (при наличии)
	X	Y			
1	2	3	4	5	6
1	527315.70	2233780.98	Метод спутниковых геодезических измерений (определений)	0.10	–
2	527315.87	2233783.69	Метод спутниковых геодезических измерений (определений)	0.10	–
3	527315.18	2233808.96	Метод спутниковых геодезических измерений (определений)	0.10	–
4	527293.57	2233810.04	Метод спутниковых геодезических измерений (определений)	0.10	–
5	527293.38	2233806.06	Метод спутниковых геодезических измерений (определений)	0.10	–
6	527311.28	2233805.15	Метод спутниковых геодезических измерений (определений)	0.10	–
7	527311.87	2233783.77	Метод спутниковых геодезических измерений (определений)	0.10	–
8	527311.71	2233781.23	Метод спутниковых геодезических измерений (определений)	0.10	–
1	527315.70	2233780.98	Метод спутниковых геодезических измерений (определений)	0.10	–
3. Сведения о характерных точках части (частей) границы объекта					
Обозначение характерных точек части границы	Координаты, м		Метод определения координат характерной точки	Средняя квадратическая погрешность положения характерной точки (M_t), м	Описание обозначения точки на местности (при наличии)
	X	Y			
1	2	3	4	5	6
–	–	–	–	–	–

Схема расположения границ публичного сервитута для эксплуатации объекта электросетевого хозяйства

КТП - 4180

(наименование объекта)

План границ объекта

Используемые условные знаки и обозначения:

Масштаб 1:1000

- 1 - обозначение характерной точки границы устанавливаемого публичного сервитута
- границы земельных участков, попадающих в зону публичного сервитута
- граница кадастрового квартала
- 59:01:0000000 - номер кадастрового квартала
- :123 - кадастровый номер земельного участка
- граница устанавливаемого публичного сервитута
- г. Пермь - наименование населенного пункта
- ось линии, контур объекта

ОПИСАНИЕ МЕСТОПОЛОЖЕНИЯ ГРАНИЦ

Зона публичного сервитута для эксплуатации объекта электросетевого хозяйства КТП - 4180

(наименование объекта, местоположение границ которого описано (далее - объект))

Раздел 1

Сведения об объекте		
№ п/п	Характеристики объекта	Описание характеристик
1	2	3
1	Местоположение объекта	Российская Федерация, Пермский край, Пермский городской округ, г. Пермь
2	Площадь объекта +/- величина погрешности определения площади (Р+/- Дельта Р)	527 кв.м ± 5 кв.м
3	Иные характеристики объекта	Публичный сервитут устанавливается в целях эксплуатации объекта электросетевого хозяйства КТП - 4180 (согласно п.1 ст. 39.37 «Земельного кодекса Российской Федерации» от 25.10.2001 г. №136-ФЗ (далее – ЗК РФ); Срок установления публичного сервитута - сорок девять лет (согласно п.1 ст. 39.45 ЗК РФ).

Раздел 2

Сведения о местоположении границ объекта					
1. Система координат МСК-59, зона 2					
2. Сведения о характерных точках границ объекта					
Обозначение характерных точек границ	Координаты, м		Метод определения координат характерной точки	Средняя квадратическая погрешность положения характерной точки (M_t), м	Описание обозначения точки на местности (при наличии)
	X	Y			
1	2	3	4	5	6
1	529354.85	2242304.50	Метод спутниковых геодезических измерений (определений)	0.10	–
2	529349.04	2242327.31	Метод спутниковых геодезических измерений (определений)	0.10	–
3	529327.40	2242321.67	Метод спутниковых геодезических измерений (определений)	0.10	–
4	529333.07	2242298.88	Метод спутниковых геодезических измерений (определений)	0.10	–
1	529354.85	2242304.50	Метод спутниковых геодезических измерений (определений)	0.10	–
3. Сведения о характерных точках части (частей) границы объекта					
Обозначение характерных точек части границы	Координаты, м		Метод определения координат характерной точки	Средняя квадратическая погрешность положения характерной точки (M_t), м	Описание обозначения точки на местности (при наличии)
	X	Y			
1	2	3	4	5	6
–	–	–	–	–	–

Схема расположения границ публичного сервитута
для эксплуатации объекта электросетевого хозяйства
КЛ-0,4 кВ КТП-1502 ВЛ№3; ВЛ-0,4 кВ КТП-1502 ВЛ№3

(наименование объекта)

Масштаб 1:1000

Используемые условные знаки и обозначения:

- ● 1 - обозначение характерной точки границы устанавливаемого публичного сервитута
- - границы земельных участков, попадающих в зону публичного сервитута
- - граница кадастрового квартала
- 59:01:0000000 - номер кадастрового квартала
- :123 - кадастровый номер земельного участка
- - граница устанавливаемого публичного сервитута
- г. Пермь - наименование населенного пункта
- - ось линии, контур объекта

ОПИСАНИЕ МЕСТОПОЛОЖЕНИЯ ГРАНИЦ

Зона публичного сервитута для эксплуатации объекта электросетевого хозяйства КЛ-0,4 КВ КТП-1502 ВЛ№3; ВЛ-0,4 КВ КТП-1502 ВЛ№3

(наименование объекта, местоположение границ которого описано (далее - объект))

Раздел 1

Сведения об объекте		
№ п/п	Характеристики объекта	Описание характеристик
1	2	3
1	Местоположение объекта	Российская Федерация, Пермский край, Пермский городской округ, г. Пермь
2	Площадь объекта +/- величина погрешности определения площади (Р+/- Дельта Р)	988 кв.м ± 7 кв.м
3	Иные характеристики объекта	Публичный сервитут устанавливается в целях эксплуатации объекта электросетевого хозяйства КЛ-0,4 КВ КТП-1502 ВЛ№3; ВЛ-0,4 КВ КТП-1502 ВЛ№3 (согласно п.1 ст. 39.37 «Земельного кодекса Российской Федерации» от 25.10.2001 г. №136-ФЗ (далее – ЗК РФ); Срок установления публичного сервитута - сорок девять лет (согласно п.1 ст. 39.45 ЗК РФ).

Раздел 2

Сведения о местоположении границ объекта					
1. Система координат МСК-59, зона 2					
2. Сведения о характерных точках границ объекта					
Обозначение характерных точек границ	Координаты, м		Метод определения координат характерной точки	Средняя квадратическая погрешность положения характерной точки (M_t), м	Описание обозначения точки на местности (при наличии)
	X	Y			
1	2	3	4	5	6
1	518226.16	2216813.51	Метод спутниковых геодезических измерений (определений)	0.10	–
2	518226.26	2216815.54	Метод спутниковых геодезических измерений (определений)	0.10	–
3	518226.63	2216820.76	Метод спутниковых геодезических измерений (определений)	0.10	–
4	518227.24	2216823.13	Метод спутниковых геодезических измерений (определений)	0.10	–
5	518228.14	2216822.65	Метод спутниковых геодезических измерений (определений)	0.10	–
6	518234.40	2216838.51	Метод спутниковых геодезических измерений (определений)	0.10	–
7	518241.07	2216854.06	Метод спутниковых геодезических измерений (определений)	0.10	–
8	518250.33	2216873.82	Метод спутниковых геодезических измерений (определений)	0.10	–
9	518259.05	2216892.48	Метод спутниковых геодезических измерений (определений)	0.10	–
10	518267.90	2216911.63	Метод спутниковых геодезических измерений (определений)	0.10	–
11	518278.32	2216934.52	Метод спутниковых геодезических измерений (определений)	0.10	–
12	518286.99	2216955.70	Метод спутниковых геодезических измерений (определений)	0.10	–
13	518295.93	2216976.20	Метод спутниковых геодезических измерений (определений)	0.10	–

14	518305.97	2216999.73	Метод спутниковых геодезических измерений (определений)	0.10	–
15	518315.53	2217021.50	Метод спутниковых геодезических измерений (определений)	0.10	–
16	518325.08	2217044.50	Метод спутниковых геодезических измерений (определений)	0.10	–
17	518321.39	2217046.03	Метод спутниковых геодезических измерений (определений)	0.10	–
18	518311.85	2217023.06	Метод спутниковых геодезических измерений (определений)	0.10	–
19	518302.29	2217001.33	Метод спутниковых геодезических измерений (определений)	0.10	–
20	518292.27	2216977.78	Метод спутниковых геодезических измерений (определений)	0.10	–
21	518283.31	2216957.26	Метод спутниковых геодезических измерений (определений)	0.10	–
22	518274.65	2216936.10	Метод спутниковых геодезических измерений (определений)	0.10	–
23	518264.26	2216913.29	Метод спутниковых геодезических измерений (определений)	0.10	–
24	518255.42	2216894.17	Метод спутниковых геодезических измерений (определений)	0.10	–
25	518246.71	2216875.52	Метод спутниковых геодезических измерений (определений)	0.10	–
26	518237.41	2216855.70	Метод спутниковых геодезических измерений (определений)	0.10	–
27	518230.70	2216840.03	Метод спутниковых геодезических измерений (определений)	0.10	–
28	518224.42	2216824.12	Метод спутниковых геодезических измерений (определений)	0.10	–
29	518225.30	2216823.63	Метод спутниковых геодезических измерений (определений)	0.10	–
30	518224.65	2216821.09	Метод спутниковых геодезических измерений (определений)	0.10	–
31	518224.26	2216815.65	Метод спутниковых	0.10	–

			геодезических измерений (определений)		
32	518224.16	2216814.17	Метод спутниковых геодезических измерений (определений)	0.10	–
1	518226.16	2216813.51	Метод спутниковых геодезических измерений (определений)	0.10	–

3. Сведения о характерных точках части (частей) границы объекта

Обозначение характерных точек части границы	Координаты, м		Метод определения координат характерной точки	Средняя квадратическая погрешность положения характерной точки (M_t), м	Описание обозначения точки на местности (при наличии)
	X	Y			
1	2	3	4	5	6
–	–	–	–	–	–

Схема расположения границ публичного сервитута для эксплуатации объекта электросетевого хозяйства

ВЛ-0,4 кВ ТП-1656 Сборная

(наименование объекта)

Масштаб 1:1000

Используемые условные знаки и обозначения:

- ● 1 - обозначение характерной точки границы устанавливаемого публичного сервитута
- - границы земельных участков, попадающих в зону публичного сервитута
- - граница кадастрового квартала
- 59:01:0000000 - номер кадастрового квартала
- :123 - кадастровый номер земельного участка
- - граница устанавливаемого публичного сервитута
- г. Пермь - наименование населенного пункта
- - ось линии, контур объекта

ОПИСАНИЕ МЕСТОПОЛОЖЕНИЯ ГРАНИЦ

Зона публичного сервитута для эксплуатации объекта электросетевого хозяйства ВЛ-0,4 кВ ТП-1656 Сборная

(наименование объекта, местоположение границ которого описано (далее - объект))

Раздел 1

Сведения об объекте		
№ п/п	Характеристики объекта	Описание характеристик
1	2	3
1	Местоположение объекта	Российская Федерация, Пермский край, Пермский городской округ, г. Пермь
2	Площадь объекта +/- величина погрешности определения площади (Р+/- Дельта Р)	468 кв.м ± 4 кв.м
3	Иные характеристики объекта	Публичный сервитут устанавливается в целях эксплуатации объекта электросетевого хозяйства ВЛ-0,4 кВ ТП-1656 Сборная (согласно п.1 ст. 39.37 «Земельного кодекса Российской Федерации» от 25.10.2001 г. №136-ФЗ (далее – ЗК РФ); Срок установления публичного сервитута - сорок девять лет (согласно п.1 ст. 39.45 ЗК РФ).

Раздел 2

Сведения о местоположении границ объекта					
1. Система координат МСК-59, зона 2					
2. Сведения о характерных точках границ объекта					
Обозначение характерных точек границ	Координаты, м		Метод определения координат характерной точки	Средняя квадратическая погрешность положения характерной точки (M_t), м	Описание обозначения точки на местности (при наличии)
	X	Y			
1	2	3	4	5	6
1	520324.29	2231475.01	Метод спутниковых геодезических измерений (определений)	0.10	–
2	520324.99	2231476.92	Метод спутниковых геодезических измерений (определений)	0.10	–
3	520337.33	2231504.66	Метод спутниковых геодезических измерений (определений)	0.10	–
4	520349.91	2231533.31	Метод спутниковых геодезических измерений (определений)	0.10	–
5	520346.24	2231534.92	Метод спутниковых геодезических измерений (определений)	0.10	–
6	520333.67	2231506.28	Метод спутниковых геодезических измерений (определений)	0.10	–
7	520321.39	2231478.71	Метод спутниковых геодезических измерений (определений)	0.10	–
8	520303.88	2231476.71	Метод спутниковых геодезических измерений (определений)	0.10	–
9	520276.57	2231496.76	Метод спутниковых геодезических измерений (определений)	0.10	–
10	520274.20	2231493.53	Метод спутниковых геодезических измерений (определений)	0.10	–
11	520302.78	2231472.56	Метод спутниковых геодезических измерений (определений)	0.10	–
1	520324.29	2231475.01	Метод спутниковых геодезических измерений (определений)	0.10	–
3. Сведения о характерных точках части (частей) границы объекта					
Обозначение	Координаты, м		Метод определения	Средняя	Описание

характерных точек части границы	X	Y	координат характерной точки	квадратическая погрешность положения характерной точки (M_t), м	обозначения точки на местности (при наличии)
1	2	3	4	5	6
–	–	–	–	–	–

Схема расположения границ публичного сервитута для эксплуатации объекта электросетевого хозяйства

ВЛ-0,4 кВ ТП-4431 Кабельщиков

(наименование объекта)

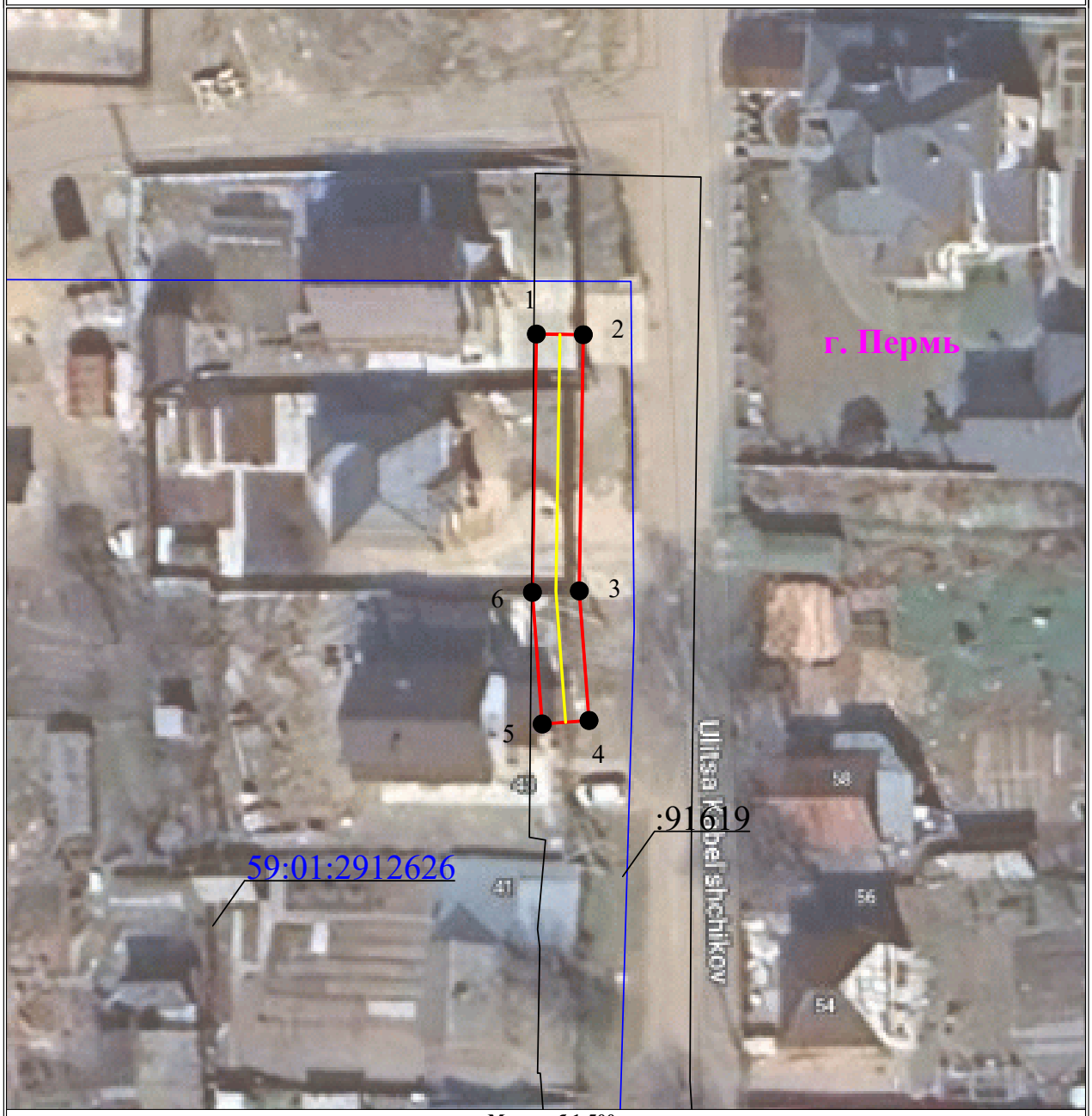

Масштаб 1:500

Используемые условные знаки и обозначения:

- ● 1 - обозначение характерной точки границы устанавливаемого публичного сервитута
- - границы земельных участков, попадающих в зону публичного сервитута
- - граница кадастрового квартала
- 59:01:0000000 - номер кадастрового квартала
- :123 - кадастровый номер земельного участка
- - граница устанавливаемого публичного сервитута
- г. Пермь - наименование населенного пункта
- - ось линии, контур объекта

ОПИСАНИЕ МЕСТОПОЛОЖЕНИЯ ГРАНИЦ

Зона публичного сервитута для эксплуатации объекта электросетевого хозяйства ВЛ-0,4 кВ ТП-4431 Кабельщиков
(наименование объекта, местоположение границ которого описано (далее - объект))

Раздел 1

Сведения об объекте		
№ п/п	Характеристики объекта	Описание характеристик
1	2	3
1	Местоположение объекта	Российская Федерация, Пермский край, Пермский городской округ, г. Пермь
2	Площадь объекта +/- величина погрешности определения площади (Р+/- Дельта Р)	132 кв.м ± 4 кв.м
3	Иные характеристики объекта	Публичный сервитут устанавливается в целях эксплуатации объекта электросетевого хозяйства ВЛ-0,4 кВ ТП-4431 Кабельщиков (согласно п.1 ст. 39.37 «Земельного кодекса Российской Федерации» от 25.10.2001 г. №136-ФЗ (далее – ЗК РФ); Срок установления публичного сервитута - сорок девять лет (согласно п.1 ст. 39.45 ЗК РФ).

Раздел 2

Сведения о местоположении границ объекта					
1. Система координат МСК-59, зона 2					
2. Сведения о характерных точках границ объекта					
Обозначение характерных точек границ	Координаты, м		Метод определения координат характерной точки	Средняя квадратическая погрешность положения характерной точки (M_t), м	Описание обозначения точки на местности (при наличии)
	X	Y			
1	2	3	4	5	6
1	528653.06	2234765.10	Метод спутниковых геодезических измерений (определений)	0.10	–
2	528653.00	2234769.10	Метод спутниковых геодезических измерений (определений)	0.10	–
3	528631.16	2234768.76	Метод спутниковых геодезических измерений (определений)	0.10	–
4	528620.11	2234769.59	Метод спутниковых геодезических измерений (определений)	0.10	–
5	528619.81	2234765.60	Метод спутниковых геодезических измерений (определений)	0.10	–
6	528631.04	2234764.76	Метод спутниковых геодезических измерений (определений)	0.10	–
1	528653.06	2234765.10	Метод спутниковых геодезических измерений (определений)	0.10	–
3. Сведения о характерных точках части (частей) границы объекта					
Обозначение характерных точек части границы	Координаты, м		Метод определения координат характерной точки	Средняя квадратическая погрешность положения характерной точки (M_t), м	Описание обозначения точки на местности (при наличии)
	X	Y			
1	2	3	4	5	6
–	–	–	–	–	–

Схема расположения границ публичного сервитута
для эксплуатации объекта злектросетевого хозяйства
КТП - 4182
(наименование объекта)

План границ объекта

Масштаб 1:1000

Используемые условные знаки и обозначения:

- ● 1 - обозначение характерной точки границы устанавливаемого публичного сервитута
- - границы земельных участков, попадающих в зону публичного сервитута
- - граница кадастрового квартала
- 59:01:0000000 - номер кадастрового квартала
- :123 - кадастровый номер земельного участка
- - граница устанавливаемого публичного сервитута
- г. Пермь - наименование населенного пункта
- - ось линии, контур объекта

ОПИСАНИЕ МЕСТОПОЛОЖЕНИЯ ГРАНИЦ

Зона публичного сервитута для эксплуатации объекта электросетевого хозяйства КТП - 4182

(наименование объекта, местоположение границ которого описано (далее - объект))

Раздел 1

Сведения об объекте		
№ п/п	Характеристики объекта	Описание характеристик
1	2	3
1	Местоположение объекта	Российская Федерация, Пермский край, Пермский городской округ, г. Пермь
2	Площадь объекта +/- величина погрешности определения площади (Р+/- Дельта Р)	533 кв.м ± 5 кв.м
3	Иные характеристики объекта	Публичный сервитут устанавливается в целях эксплуатации объекта электросетевого хозяйства КТП - 4182 (согласно п.1 ст. 39.37 «Земельного кодекса Российской Федерации» от 25.10.2001 г. №136-ФЗ (далее – ЗК РФ); Срок установления публичного сервитута - сорок девять лет (согласно п.1 ст. 39.45 ЗК РФ).

Раздел 2

Сведения о местоположении границ объекта					
1. Система координат МСК-59, зона 2					
2. Сведения о характерных точках границ объекта					
Обозначение характерных точек границ	Координаты, м		Метод определения координат характерной точки	Средняя квадратическая погрешность положения характерной точки (M_t), м	Описание обозначения точки на местности (при наличии)
	X	Y			
1	2	3	4	5	6
1	532465.57	2247362.52	Метод спутниковых геодезических измерений (определений)	0.10	–
2	532476.27	2247342.90	Метод спутниковых геодезических измерений (определений)	0.10	–
3	532497.09	2247353.75	Метод спутниковых геодезических измерений (определений)	0.10	–
4	532486.90	2247373.78	Метод спутниковых геодезических измерений (определений)	0.10	–
1	532465.57	2247362.52	Метод спутниковых геодезических измерений (определений)	0.10	–
3. Сведения о характерных точках части (частей) границы объекта					
Обозначение характерных точек части границы	Координаты, м		Метод определения координат характерной точки	Средняя квадратическая погрешность положения характерной точки (M_t), м	Описание обозначения точки на местности (при наличии)
	X	Y			
1	2	3	4	5	6
–	–	–	–	–	–

Схема расположения границ публичного сервитута
для эксплуатации объекта электросетевого хозяйства

ВЛ-0,4 кВ ТП-4457 Поселок

(наименование объекта)

Масштаб 1:1000

Используемые условные знаки и обозначения:

- ● 1 - обозначение характерной точки границы устанавливаемого публичного сервитута
- - границы земельных участков, попадающих в зону публичного сервитута
- - граница кадастрового квартала
- 59:01:0000000 - номер кадастрового квартала
- :123 - кадастровый номер земельного участка
- - граница устанавливаемого публичного сервитута
- г. Пермь - наименование населенного пункта
- - ось линии, контур объекта

ОПИСАНИЕ МЕСТОПОЛОЖЕНИЯ ГРАНИЦ

Зона публичного сервитута для эксплуатации объекта электросетевого хозяйства ВЛ-0,4 кВ ТП-4457 Поселок

(наименование объекта, местоположение границ которого описано (далее - объект))

Раздел 1

Сведения об объекте		
№ п/п	Характеристики объекта	Описание характеристик
1	2	3
1	Местоположение объекта	Российская Федерация, Пермский край, Пермский городской округ, г. Пермь
2	Площадь объекта +/- величина погрешности определения площади (Р+/- Дельта Р)	761 кв.м ± 7 кв.м
3	Иные характеристики объекта	Публичный сервитут устанавливается в целях эксплуатации объекта электросетевого хозяйства ВЛ-0,4 кВ ТП-4457 Поселок (согласно п.1 ст. 39.37 «Земельного кодекса Российской Федерации» от 25.10.2001 г. №136-ФЗ (далее – ЗК РФ); Срок установления публичного сервитута - сорок девять лет (согласно п.1 ст. 39.45 ЗК РФ).

Раздел 2

Сведения о местоположении границ объекта					
1. Система координат МСК-59, зона 2					
2. Сведения о характерных точках границ объекта					
Обозначение характерных точек границ	Координаты, м		Метод определения координат характерной точки	Средняя квадратическая погрешность положения характерной точки (M_t), м	Описание обозначения точки на местности (при наличии)
	X	Y			
1	2	3	4	5	6
1	526711.33	2235823.54	Метод спутниковых геодезических измерений (определений)	0.10	–
2	526710.49	2235827.44	Метод спутниковых геодезических измерений (определений)	0.10	–
3	526692.63	2235823.63	Метод спутниковых геодезических измерений (определений)	0.10	–
4	526674.16	2235847.01	Метод спутниковых геодезических измерений (определений)	0.10	–
5	526671.02	2235844.53	Метод спутниковых геодезических измерений (определений)	0.10	–
6	526688.66	2235822.20	Метод спутниковых геодезических измерений (определений)	0.10	–
7	526667.04	2235812.67	Метод спутниковых геодезических измерений (определений)	0.10	–
8	526666.60	2235812.58	Метод спутниковых геодезических измерений (определений)	0.10	–
9	526633.19	2235811.62	Метод спутниковых геодезических измерений (определений)	0.10	–
10	526591.61	2235813.14	Метод спутниковых геодезических измерений (определений)	0.10	–
11	526589.31	2235815.44	Метод спутниковых геодезических измерений (определений)	0.10	–
12	526587.57	2235848.31	Метод спутниковых геодезических измерений (определений)	0.10	–
13	526583.58	2235848.10	Метод спутниковых геодезических измерений (определений)	0.10	–

14	526585.41	2235813.70	Метод спутниковых геодезических измерений (определений)	0.10	–
15	526589.89	2235809.20	Метод спутниковых геодезических измерений (определений)	0.10	–
16	526633.17	2235807.62	Метод спутниковых геодезических измерений (определений)	0.10	–
17	526667.02	2235808.60	Метод спутниковых геодезических измерений (определений)	0.10	–
18	526668.22	2235808.81	Метод спутниковых геодезических измерений (определений)	0.10	–
19	526692.45	2235819.50	Метод спутниковых геодезических измерений (определений)	0.10	–
1	526711.33	2235823.54	Метод спутниковых геодезических измерений (определений)	0.10	–

3. Сведения о характерных точках части (частей) границы объекта

Обозначение характерных точек части границы	Координаты, м		Метод определения координат характерной точки	Средняя квадратическая погрешность положения характерной точки (M_t), м	Описание обозначения точки на местности (при наличии)
	X	Y			
1	2	3	4	5	6
–	–	–	–	–	–

Схема расположения границ публичного сервитута
для эксплуатации объекта электросетевого хозяйства
ВЛ-0,4 кВ ТП-4464 Палубная

(наименование объекта)

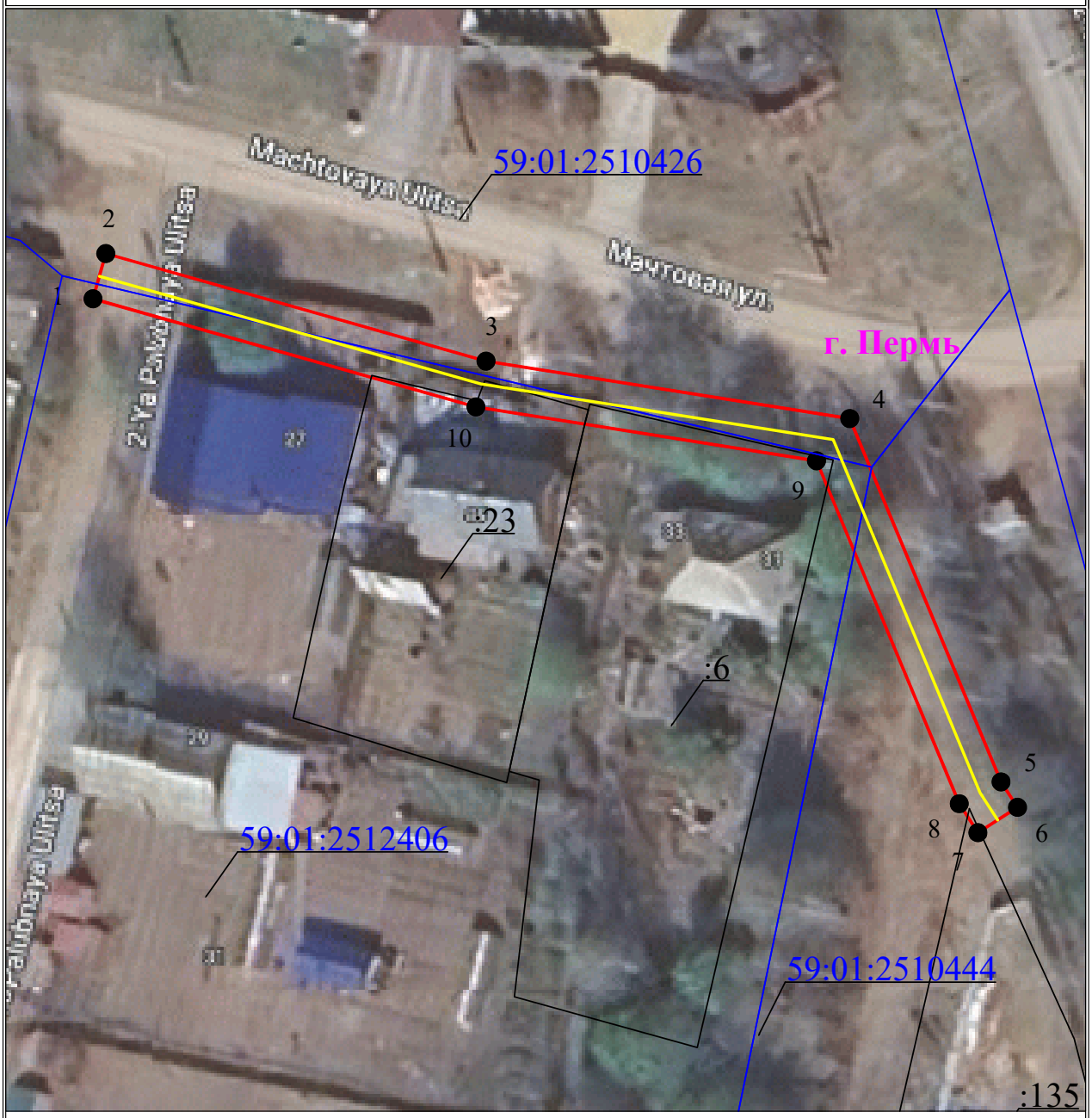

Масштаб 1:500

Используемые условные знаки и обозначения:

- ● 1 - обозначение характерной точки границы устанавливаемого публичного сервитута
- - границы земельных участков, попадающих в зону публичного сервитута
- - граница кадастрового квартала
- 59:01:0000000 - номер кадастрового квартала
- :123 - кадастровый номер земельного участка
- - граница устанавливаемого публичного сервитута
- г. Пермь - наименование населенного пункта
- - ось линии, контур объекта

ОПИСАНИЕ МЕСТОПОЛОЖЕНИЯ ГРАНИЦ

Зона публичного сервитута для эксплуатации объекта электросетевого хозяйства ВЛ-0,4 кВ ТП-4464 Палубная

(наименование объекта, местоположение границ которого описано (далее - объект))

Раздел 1

Сведения об объекте		
№ п/п	Характеристики объекта	Описание характеристик
1	2	3
1	Местоположение объекта	Российская Федерация, Пермский край, Пермский городской округ, г. Пермь
2	Площадь объекта +/- величина погрешности определения площади (Р+/- Дельта Р)	398 кв.м ± 4 кв.м
3	Иные характеристики объекта	Публичный сервитут устанавливается в целях эксплуатации объекта электросетевого хозяйства ВЛ-0,4 кВ ТП-4464 Палубная (согласно п.1 ст. 39.37 «Земельного кодекса Российской Федерации» от 25.10.2001 г. №136-ФЗ (далее – ЗК РФ); Срок установления публичного сервитута - сорок девять лет (согласно п.1 ст. 39.45 ЗК РФ).

Раздел 2

Сведения о местоположении границ объекта					
1. Система координат МСК-59, зона 2					
2. Сведения о характерных точках границ объекта					
Обозначение характерных точек границ	Координаты, м		Метод определения координат характерной точки	Средняя квадратическая погрешность положения характерной точки (M_t), м	Описание обозначения точки на местности (при наличии)
	X	Y			
1	2	3	4	5	6
1	533608.26	2235659.30	Метод спутниковых геодезических измерений (определений)	0.10	–
2	533612.11	2235660.39	Метод спутниковых геодезических измерений (определений)	0.10	–
3	533602.95	2235692.78	Метод спутниковых геодезических измерений (определений)	0.10	–
4	533598.06	2235723.77	Метод спутниковых геодезических измерений (определений)	0.10	–
5	533567.11	2235736.66	Метод спутниковых геодезических измерений (определений)	0.10	–
6	533564.94	2235738.06	Метод спутниковых геодезических измерений (определений)	0.10	–
7	533562.78	2235734.69	Метод спутниковых геодезических измерений (определений)	0.10	–
8	533565.25	2235733.10	Метод спутниковых геодезических измерений (определений)	0.10	–
9	533594.46	2235720.94	Метод спутниковых геодезических измерений (определений)	0.10	–
10	533599.05	2235691.92	Метод спутниковых геодезических измерений (определений)	0.10	–
1	533608.26	2235659.30	Метод спутниковых геодезических измерений (определений)	0.10	–
3. Сведения о характерных точках части (частей) границы объекта					
Обозначение характерных точек части границы	Координаты, м		Метод определения координат характерной точки	Средняя квадратическая погрешность положения характерной точки	Описание обозначения точки на местности (при наличии)
	X	Y			

				(M_t), м	
1	2	3	4	5	6
–	–	–	–	–	–

Схема расположения границ публичного сервитута
для эксплуатации объекта электросетевого хозяйства
ВЛ-0,4 кВ ТП-4435 Соцпоселок,Соцпоселок-право

(наименование объекта)

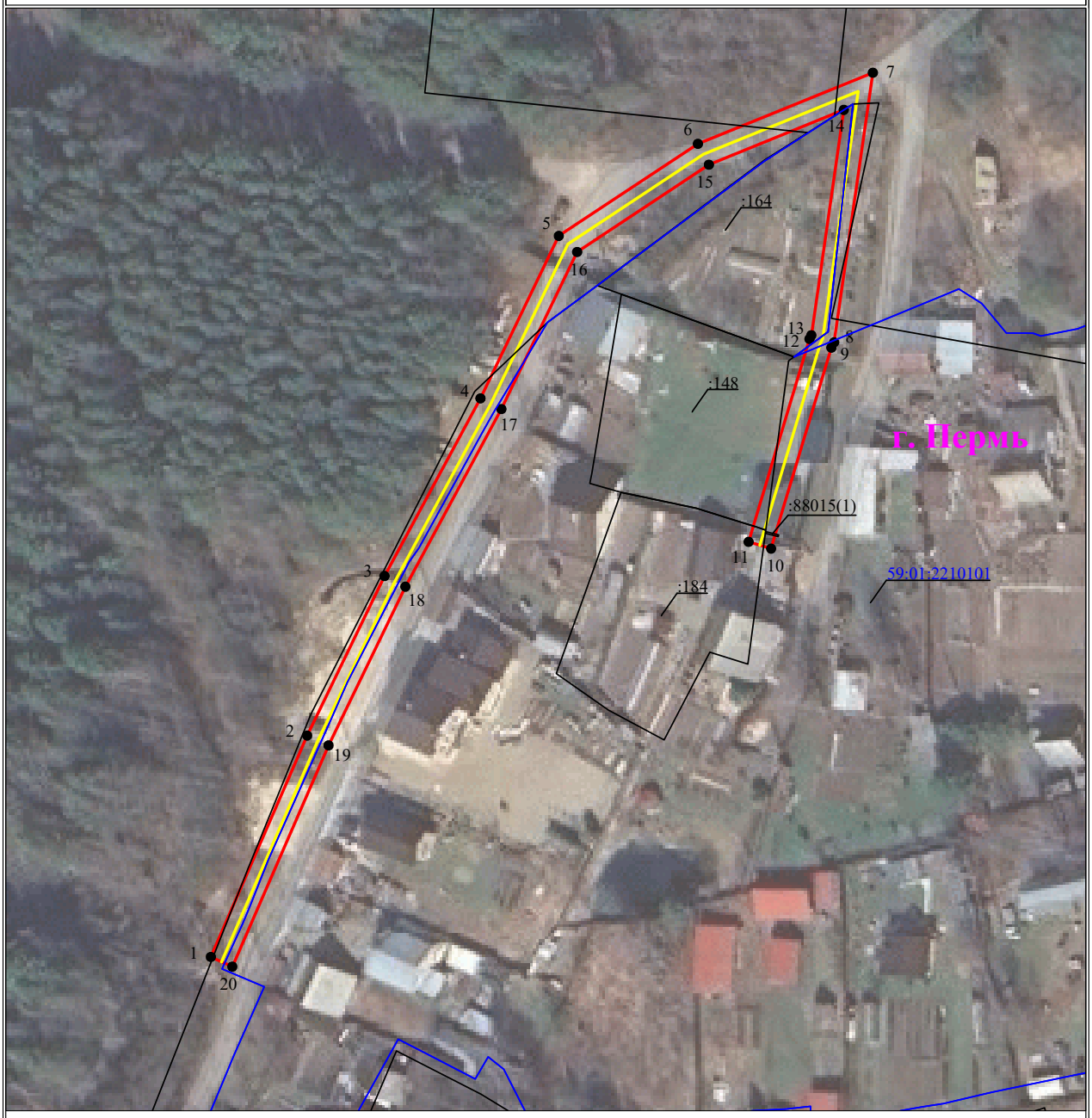

Масштаб 1:1000

Используемые условные знаки и обозначения:

- ● 1 - обозначение характерной точки границы устанавливаемого публичного сервитута
- - границы земельных участков, попадающих в зону публичного сервитута
- - граница кадастрового квартала
- 59:01:0000000 - номер кадастрового квартала
- :123 - кадастровый номер земельного участка
- - граница устанавливаемого публичного сервитута
- г. Пермь - наименование населенного пункта
- - ось линии, контур объекта

ОПИСАНИЕ МЕСТОПОЛОЖЕНИЯ ГРАНИЦ

Зона публичного сервитута для эксплуатации объекта электросетевого хозяйства ВЛ-0,4 кВ ТП-4435 Соцпоселок,Соцпоселок-право

(наименование объекта, местоположение границ которого описано (далее - объект))

Раздел 1

Сведения об объекте		
№ п/п	Характеристики объекта	Описание характеристик
1	2	3
1	Местоположение объекта	Российская Федерация, Пермский край, Пермский городской округ, г. Пермь
2	Площадь объекта +/- величина погрешности определения площади (Р+/- Дельта Р)	1086 кв.м ± 7 кв.м
3	Иные характеристики объекта	Публичный сервитут устанавливается в целях эксплуатации объекта электросетевого хозяйства ВЛ-0,4 кВ ТП-4435 Соцпоселок,Соцпоселок-право (согласно п.1 ст. 39.37 «Земельного кодекса Российской Федерации» от 25.10.2001 г. №136-ФЗ (далее – ЗК РФ); Срок установления публичного сервитута - сорок девять лет (согласно п.1 ст. 39.45 ЗК РФ).

Раздел 2

Сведения о местоположении границ объекта					
1. Система координат МСК-59, зона 2					
2. Сведения о характерных точках границ объекта					
Обозначение характерных точек границ	Координаты, м		Метод определения координат характерной точки	Средняя квадратическая погрешность положения характерной точки (M_t), м	Описание обозначения точки на местности (при наличии)
	X	Y			
1	2	3	4	5	6
1	526941.36	2231135.55	Метод спутниковых геодезических измерений (определений)	0.10	–
2	526979.07	2231151.95	Метод спутниковых геодезических измерений (определений)	0.10	–
3	527006.24	2231165.13	Метод спутниковых геодезических измерений (определений)	0.10	–
4	527036.50	2231181.48	Метод спутниковых геодезических измерений (определений)	0.10	–
5	527064.17	2231194.83	Метод спутниковых геодезических измерений (определений)	0.10	–
6	527079.86	2231218.52	Метод спутниковых геодезических измерений (определений)	0.10	–
7	527091.97	2231248.32	Метод спутниковых геодезических измерений (определений)	0.10	–
8	527046.05	2231241.72	Метод спутниковых геодезических измерений (определений)	0.10	–
9	527045.14	2231241.26	Метод спутниковых геодезических измерений (определений)	0.10	–
10	527010.91	2231230.99	Метод спутниковых геодезических измерений (определений)	0.10	–
11	527012.06	2231227.16	Метод спутниковых геодезических измерений (определений)	0.10	–
12	527046.62	2231237.53	Метод спутниковых геодезических измерений (определений)	0.10	–
13	527047.26	2231237.85	Метод спутниковых геодезических измерений (определений)	0.10	–

14	527085.64	2231243.37	Метод спутниковых геодезических измерений (определений)	0.10	–
15	527076.30	2231220.40	Метод спутниковых геодезических измерений (определений)	0.10	–
16	527061.44	2231197.95	Метод спутниковых геодезических измерений (определений)	0.10	–
17	527034.68	2231185.04	Метод спутниковых геодезических измерений (определений)	0.10	–
18	527004.42	2231168.69	Метод спутниковых геодезических измерений (определений)	0.10	–
19	526977.40	2231155.59	Метод спутниковых геодезических измерений (определений)	0.10	–
20	526939.71	2231139.20	Метод спутниковых геодезических измерений (определений)	0.10	–
1	526941.36	2231135.55	Метод спутниковых геодезических измерений (определений)	0.10	–

3. Сведения о характерных точках части (частей) границы объекта

Обозначение характерных точек части границы	Координаты, м		Метод определения координат характерной точки	Средняя квадратическая погрешность положения характерной точки (M_t), м	Описание обозначения точки на местности (при наличии)
	X	Y			
1	2	3	4	5	6
–	–	–	–	–	–

ОПИСАНИЕ МЕСТОПОЛОЖЕНИЯ ГРАНИЦ

Зона публичного сервитута для эксплуатации объекта электросетевого хозяйства КЛ-0,4 кВ Каляева,15 от ТП-1699

(наименование объекта, местоположение границ которого описано (далее - объект))

Раздел 1

Сведения об объекте		
№ п/п	Характеристики объекта	Описание характеристик
1	2	3
1	Местоположение объекта	Российская Федерация, Пермский край, Пермский городской округ, г. Пермь
2	Площадь объекта +/- величина погрешности определения площади (Р+/- Дельта Р)	385 кв.м ± 4 кв.м
3	Иные характеристики объекта	Публичный сервитут устанавливается в целях эксплуатации объекта электросетевого хозяйства КЛ-0,4 кВ Каляева,15 от ТП-1699 (согласно п.1 ст. 39.37 «Земельного кодекса Российской Федерации» от 25.10.2001 г. №136-ФЗ (далее – ЗК РФ); Срок установления публичного сервитута - сорок девять лет (согласно п.1 ст. 39.45 ЗК РФ).

Сведения о местоположении границ объекта					
1. Система координат МСК-59, зона 2					
2. Сведения о характерных точках границ объекта					
Обозначение характерных точек границ	Координаты, м		Метод определения координат характерной точки	Средняя квадратическая погрешность положения характерной точки (M_t), м	Описание обозначения точки на местности (при наличии)
	X	Y			
1	2	3	4	5	6
1	519880.46	2218791.35	Метод спутниковых геодезических измерений (определений)	0.10	–
2	519879.22	2218794.63	Метод спутниковых геодезических измерений (определений)	0.10	–
3	519877.35	2218793.92	Метод спутниковых геодезических измерений (определений)	0.10	–
4	519877.87	2218792.54	Метод спутниковых геодезических измерений (определений)	0.10	–
5	519868.16	2218789.03	Метод спутниковых геодезических измерений (определений)	0.10	–
6	519862.13	2218786.88	Метод спутниковых геодезических измерений (определений)	0.10	–
7	519860.21	2218786.08	Метод спутниковых геодезических измерений (определений)	0.10	–
8	519851.91	2218807.19	Метод спутниковых геодезических измерений (определений)	0.10	–
9	519846.56	2218818.70	Метод спутниковых геодезических измерений (определений)	0.10	–
10	519843.39	2218827.56	Метод спутниковых геодезических измерений (определений)	0.10	–
11	519840.15	2218838.44	Метод спутниковых геодезических измерений (определений)	0.10	–
12	519832.71	2218844.10	Метод спутниковых геодезических измерений (определений)	0.10	–
13	519821.23	2218852.71	Метод спутниковых геодезических измерений (определений)	0.10	–

14	519816.41	2218849.29	Метод спутниковых геодезических измерений (определений)	0.10	–
15	519812.47	2218847.37	Метод спутниковых геодезических измерений (определений)	0.10	–
16	519806.77	2218843.42	Метод спутниковых геодезических измерений (определений)	0.10	–
17	519797.93	2218839.79	Метод спутниковых геодезических измерений (определений)	0.10	–
18	519788.27	2218837.58	Метод спутниковых геодезических измерений (определений)	0.10	–
19	519768.31	2218829.12	Метод спутниковых геодезических измерений (определений)	0.10	–
20	519748.90	2218821.63	Метод спутниковых геодезических измерений (определений)	0.10	–
21	519738.30	2218818.02	Метод спутниковых геодезических измерений (определений)	0.10	–
22	519738.99	2218816.14	Метод спутниковых геодезических измерений (определений)	0.10	–
23	519749.58	2218819.75	Метод спутниковых геодезических измерений (определений)	0.10	–
24	519769.06	2218827.27	Метод спутниковых геодезических измерений (определений)	0.10	–
25	519788.89	2218835.67	Метод спутниковых геодезических измерений (определений)	0.10	–
26	519798.54	2218837.88	Метод спутниковых геодезических измерений (определений)	0.10	–
27	519807.72	2218841.65	Метод спутниковых геодезических измерений (определений)	0.10	–
28	519813.49	2218845.63	Метод спутниковых геодезических измерений (определений)	0.10	–
29	519817.42	2218847.56	Метод спутниковых геодезических измерений (определений)	0.10	–
30	519821.20	2218850.23	Метод спутниковых геодезических измерений (определений)	0.10	–
31	519831.50	2218842.50	Метод спутниковых	0.10	–

			геодезических измерений (определений)		
32	519838.42	2218837.24	Метод спутниковых геодезических измерений (определений)	0.10	–
33	519841.48	2218826.94	Метод спутниковых геодезических измерений (определений)	0.10	–
34	519844.71	2218817.94	Метод спутниковых геодезических измерений (определений)	0.10	–
35	519850.08	2218806.40	Метод спутниковых геодезических измерений (определений)	0.10	–
36	519858.61	2218784.66	Метод спутниковых геодезических измерений (определений)	0.10	–
37	519859.79	2218783.75	Метод спутниковых геодезических измерений (определений)	0.10	–
38	519862.84	2218785.00	Метод спутниковых геодезических измерений (определений)	0.10	–
39	519868.84	2218787.15	Метод спутниковых геодезических измерений (определений)	0.10	–
1	519880.46	2218791.35	Метод спутниковых геодезических измерений (определений)	0.10	–

3. Сведения о характерных точках части (частей) границы объекта

Обозначение характерных точек части границы	Координаты, м		Метод определения координат характерной точки	Средняя квадратическая погрешность положения характерной точки (M_t), м	Описание обозначения точки на местности (при наличии)
	X	Y			
1	2	3	4	5	6
–	–	–	–	–	–

Схема расположения границ публичного сервитута
для эксплуатации объекта электросетевого хозяйства
КЛ-0,4 кВ Каляева,15 от ТП-1699

(наименование объекта)

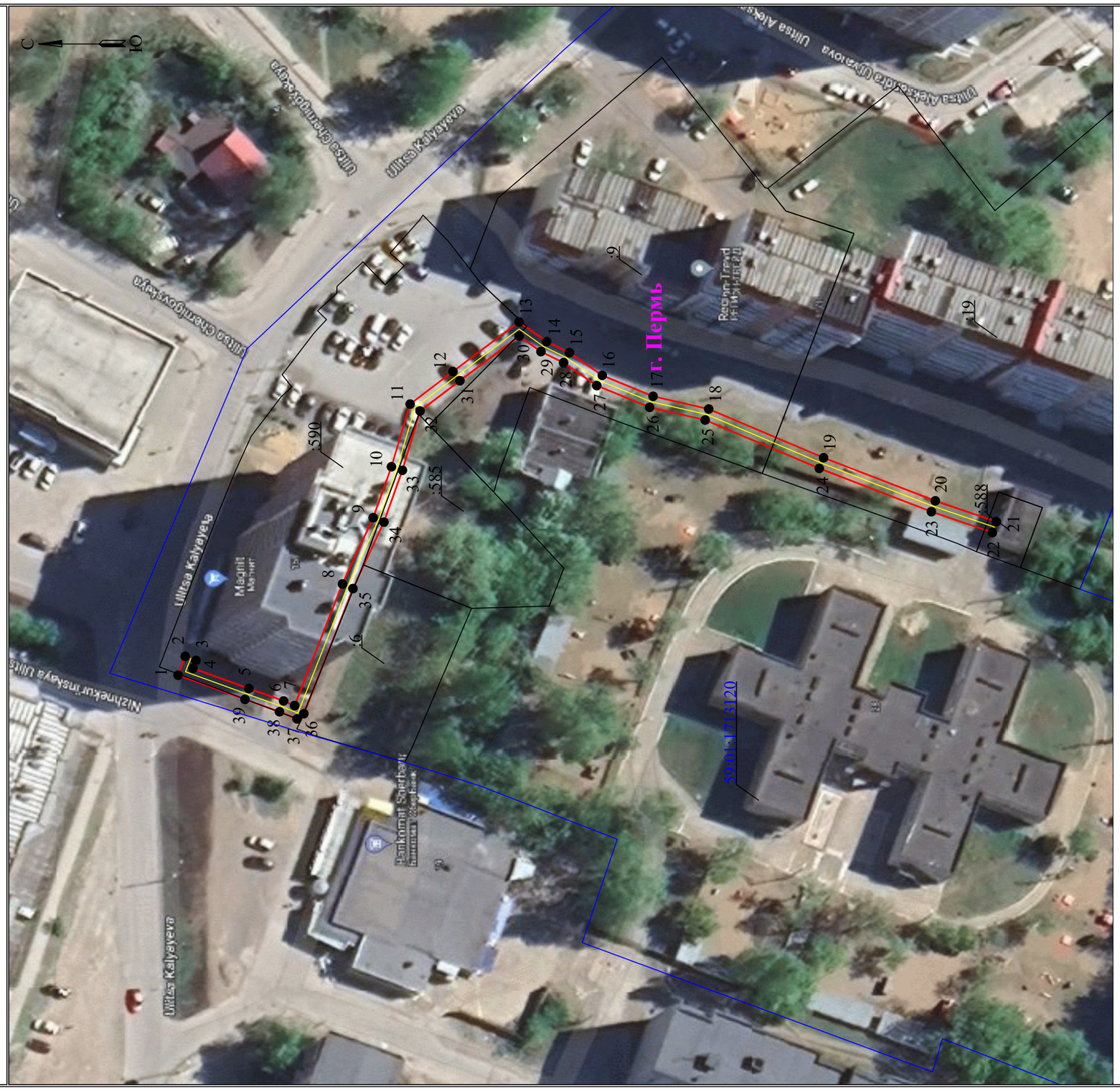

Масштаб 1:500

Используемые условные знаки и обозначения:

- ● 1 - обозначение характерной точки границы устанавливаемого публичного сервитута
- г. Перм. - наименование населенного пункта
- границы земельных участков, попадающих в зону публичного сервитута
- граница кадастрового квартала
- 59:01:0000000 - номер кадастрового квартала
- :123 - кадастровый номер земельного участка
- граница устанавливаемого публичного сервитута
- ось линии, контур объекта

ОПИСАНИЕ МЕСТОПОЛОЖЕНИЯ ГРАНИЦ

Зона публичного сервитута для эксплуатации объекта электросетевого хозяйства КЛ-0,4 кВ ГСК-202 бокс 1 от ТП-6001

(наименование объекта, местоположение границ которого описано (далее - объект))

Раздел 1

Сведения об объекте		
№ п/п	Характеристики объекта	Описание характеристик
1	2	3
1	Местоположение объекта	Российская Федерация, Пермский край, Пермский городской округ, г. Пермь
2	Площадь объекта +/- величина погрешности определения площади (Р+/- Дельта Р)	60 кв.м ± 2 кв.м
3	Иные характеристики объекта	Публичный сервитут устанавливается в целях эксплуатации объекта электросетевого хозяйства КЛ-0,4 кВ ГСК-202 бокс 1 от ТП-6001 (согласно п.1 ст. 39.37 «Земельного кодекса Российской Федерации» от 25.10.2001 г. №136-ФЗ (далее – ЗК РФ); Срок установления публичного сервитута - сорок девять лет (согласно п.1 ст. 39.45 ЗК РФ).

Раздел 2

Сведения о местоположении границ объекта					
1. Система координат МСК-59, зона 2					
2. Сведения о характерных точках границ объекта					
Обозначение характерных точек границ	Координаты, м		Метод определения координат характерной точки	Средняя квадратическая погрешность положения характерной точки (M_t), м	Описание обозначения точки на местности (при наличии)
	X	Y			
1	2	3	4	5	6
1	516549.89	2232753.37	Метод спутниковых геодезических измерений (определений)	0.10	–
2	516554.21	2232763.56	Метод спутниковых геодезических измерений (определений)	0.10	–
3	516534.98	2232771.99	Метод спутниковых геодезических измерений (определений)	0.10	–
4	516534.18	2232770.16	Метод спутниковых геодезических измерений (определений)	0.10	–
5	516551.60	2232762.52	Метод спутниковых геодезических измерений (определений)	0.10	–
6	516548.05	2232754.15	Метод спутниковых геодезических измерений (определений)	0.10	–
1	516549.89	2232753.37	Метод спутниковых геодезических измерений (определений)	0.10	–
3. Сведения о характерных точках части (частей) границы объекта					
Обозначение характерных точек части границы	Координаты, м		Метод определения координат характерной точки	Средняя квадратическая погрешность положения характерной точки (M_t), м	Описание обозначения точки на местности (при наличии)
	X	Y			
1	2	3	4	5	6
–	–	–	–	–	–

Схема расположения границ публичного сервитута для эксплуатации объекта электросетевого хозяйства

КЛ-0,4 кВ ГСК-202 бокс 1 от ТП-6001

(наименование объекта)

План границ объекта

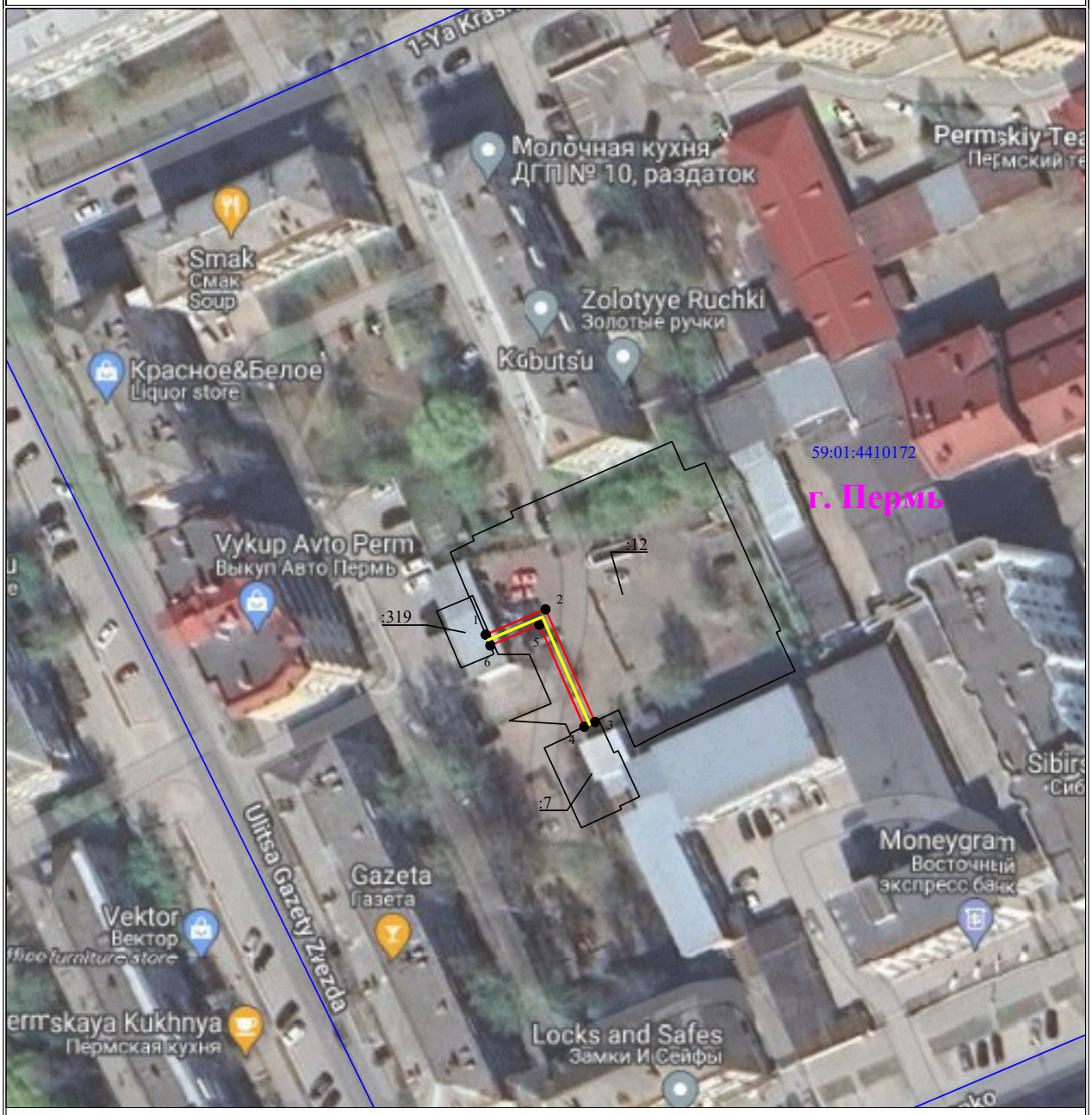

Масштаб 1:1000

Используемые условные знаки и обозначения:

- 1 - обозначение характерной точки границы устанавливаемого публичного сервитута
- границы земельных участков, попадающих в зону публичного сервитута
- граница кадастрового квартала
- 59:01:0000000 - номер кадастрового квартала
- :123 - кадастровый номер земельного участка
- граница устанавливаемого публичного сервитута
- г. Пермь - наименование населенного пункта
- ось линии, контур объекта

ОПИСАНИЕ МЕСТОПОЛОЖЕНИЯ ГРАНИЦ

Зона публичного сервитута для эксплуатации объекта электросетевого хозяйства «ВЛ-0,4 кВ Верхнекамская-низ от ТП-4452 оп.№41-51»

(наименование объекта, местоположение границ которого описано (далее - объект))

Раздел 1

Сведения об объекте		
№ п/п	Характеристики объекта	Описание характеристик
1	2	3
1	Местоположение объекта	Российская Федерация, Пермский край, Пермский городской округ, г. Пермь
2	Площадь объекта +/- величина погрешности определения площади (Р+/- Дельта Р)	111 кв.м ± 2 кв.м
3	Иные характеристики объекта	Публичный сервитут устанавливается в целях эксплуатации объекта электросетевого хозяйства «ВЛ-0,4 кВ Верхнекамская-низ от ТП-4452 оп.№41-51» (согласно п.1 ст. 39.37 «Земельного кодекса Российской Федерации» от 25.10.2001 г. №136-ФЗ (далее – ЗК РФ); Срок установления публичного сервитута - сорок девять лет (согласно п.1 ст. 39.45 ЗК РФ).

Раздел 2

Сведения о местоположении границ объекта					
1. Система координат МСК-59, зона 2					
2. Сведения о характерных точках границ объекта					
Обозначение характерных точек границ	Координаты, м		Метод определения координат характерной точки	Средняя квадратическая погрешность положения характерной точки (M_t), м	Описание обозначения точки на местности (при наличии)
	X	Y			
1	2	3	4	5	6
1	534544.57	2236010.93	Метод спутниковых геодезических измерений (определений)	0.10	–
2	534547.39	2236013.77	Метод спутниковых геодезических измерений (определений)	0.10	–
3	534527.72	2236033.27	Метод спутниковых геодезических измерений (определений)	0.10	–
4	534524.90	2236030.43	Метод спутниковых геодезических измерений (определений)	0.10	–
1	534544.57	2236010.93	Метод спутниковых геодезических измерений (определений)	0.10	–
3. Сведения о характерных точках части (частей) границы объекта					
Обозначение характерных точек части границы	Координаты, м		Метод определения координат характерной точки	Средняя квадратическая погрешность положения характерной точки (M_t), м	Описание обозначения точки на местности (при наличии)
	X	Y			
1	2	3	4	5	6
–	–	–	–	–	–

Схема расположения границ публичного сервитута
для эксплуатации объекта электросетевого хозяйства
ВЛ-0,4 кВ Верхнекамская-низ от ТП-4452 оп.№41-51

(наименование объекта)

Масштаб 1:500

Используемые условные знаки и обозначения:

- 1 - обозначение характерной точки границы устанавливаемого публичного сервитута
- границы земельных участков, попадающих в зону публичного сервитута
- граница кадастрового квартала
- 59:01:0000000 - номер кадастрового квартала
- :123 - кадастровый номер земельного участка
- граница устанавливаемого публичного сервитута
- г. Пермь - наименование населенного пункта
- ось линии, контур объекта

ОПИСАНИЕ МЕСТОПОЛОЖЕНИЯ ГРАНИЦ

Зона публичного сервитута для эксплуатации объекта электросетевого хозяйства «ВЛ-0,4 кВ 3,4,5 Линии,Магазин от ТП-4414 по.№4-32»

(наименование объекта, местоположение границ которого описано (далее - объект))

Раздел 1

Сведения об объекте		
№ п/п	Характеристики объекта	Описание характеристик
1	2	3
1	Местоположение объекта	Российская Федерация, Пермский край, Пермский городской округ, г. Пермь
2	Площадь объекта +/- величина погрешности определения площади (Р+/- Дельта Р)	107 кв.м ± 2 кв.м
3	Иные характеристики объекта	Публичный сервитут устанавливается в целях эксплуатации объекта электросетевого хозяйства «ВЛ-0,4 кВ 3,4,5 Линии,Магазин от ТП-4414 по.№4-32» (согласно п.1 ст. 39.37 «Земельного кодекса Российской Федерации» от 25.10.2001 г. №136-ФЗ (далее – ЗК РФ); Срок установления публичного сервитута - сорок девять лет (согласно п.1 ст. 39.45 ЗК РФ).

Раздел 2

Сведения о местоположении границ объекта					
1. Система координат МСК-59, зона 2					
2. Сведения о характерных точках границ объекта					
Обозначение характерных точек границ	Координаты, м		Метод определения координат характерной точки	Средняя квадратическая погрешность положения характерной точки (M_t), м	Описание обозначения точки на местности (при наличии)
	X	Y			
1	2	3	4	5	6
1	522596.01	2235034.61	Метод спутниковых геодезических измерений (определений)	0.10	–
2	522586.14	2235059.37	Метод спутниковых геодезических измерений (определений)	0.10	–
3	522582.42	2235057.89	Метод спутниковых геодезических измерений (определений)	0.10	–
4	522592.29	2235033.13	Метод спутниковых геодезических измерений (определений)	0.10	–
1	522596.01	2235034.61	Метод спутниковых геодезических измерений (определений)	0.10	–
3. Сведения о характерных точках части (частей) границы объекта					
Обозначение характерных точек части границы	Координаты, м		Метод определения координат характерной точки	Средняя квадратическая погрешность положения характерной точки (M_t), м	Описание обозначения точки на местности (при наличии)
	X	Y			
1	2	3	4	5	6
–	–	–	–	–	–

Схема расположения границ публичного сервитута
для эксплуатации объекта электросетевого хозяйства
ВЛ-0,4 кВ 3,4,5 Линии,Магазин от ТП-4414 по.№4-32

(наименование объекта)

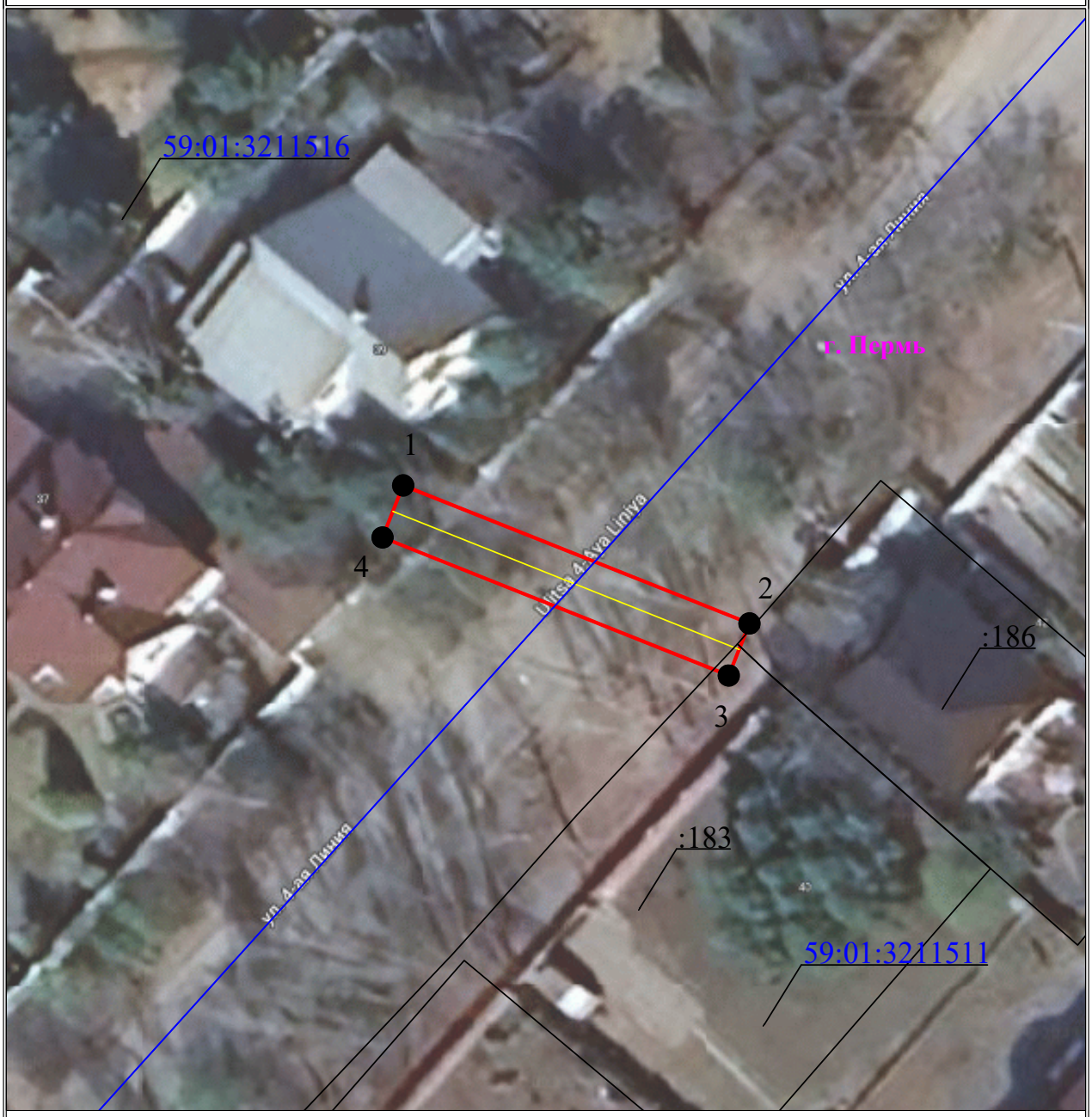

Масштаб 1:500

Используемые условные знаки и обозначения:

- ● 1 - обозначение характерной точки границы устанавливаемого публичного сервитута
- - границы земельных участков, попадающих в зону публичного сервитута
- - граница кадастрового квартала
- 59:01:0000000 - номер кадастрового квартала
- :123 - кадастровый номер земельного участка
- - граница устанавливаемого публичного сервитута
- г. Пермь - наименование населенного пункта
- - ось линии, контур объекта

ОПИСАНИЕ МЕСТОПОЛОЖЕНИЯ ГРАНИЦ

Зона публичного сервитута для эксплуатации объекта электросетевого хозяйства «ВЛ-0,4 кВ Зеленая от ТП-4103 оп.№20-52»

(наименование объекта, местоположение границ которого описано (далее - объект))

Раздел 1

Сведения об объекте		
№ п/п	Характеристики объекта	Описание характеристик
1	2	3
1	Местоположение объекта	Российская Федерация, Пермский край, Пермский городской округ, г. Пермь
2	Площадь объекта +/- величина погрешности определения площади (Р+/- Дельта Р)	112 кв.м ± 2 кв.м
3	Иные характеристики объекта	Публичный сервитут устанавливается в целях эксплуатации объекта электросетевого хозяйства «ВЛ-0,4 кВ Зеленая от ТП-4103 оп.№20-52» (согласно п.1 ст. 39.37 «Земельного кодекса Российской Федерации» от 25.10.2001 г. №136-ФЗ (далее – ЗК РФ); Срок установления публичного сервитута - сорок девять лет (согласно п.1 ст. 39.45 ЗК РФ).

Раздел 2

Сведения о местоположении границ объекта					
1. Система координат МСК-59, зона 2					
2. Сведения о характерных точках границ объекта					
Обозначение характерных точек границ	Координаты, м		Метод определения координат характерной точки	Средняя квадратическая погрешность положения характерной точки (M_t), м	Описание обозначения точки на местности (при наличии)
	X	Y			
1	2	3	4	5	6
1	532862.97	2245809.45	Метод спутниковых геодезических измерений (определений)	0.10	–
2	532859.68	2245811.72	Метод спутниковых геодезических измерений (определений)	0.10	–
3	532843.82	2245788.70	Метод спутниковых геодезических измерений (определений)	0.10	–
4	532847.11	2245786.43	Метод спутниковых геодезических измерений (определений)	0.10	–
1	532862.97	2245809.45	Метод спутниковых геодезических измерений (определений)	0.10	–
3. Сведения о характерных точках части (частей) границы объекта					
Обозначение характерных точек части границы	Координаты, м		Метод определения координат характерной точки	Средняя квадратическая погрешность положения характерной точки (M_t), м	Описание обозначения точки на местности (при наличии)
	X	Y			
1	2	3	4	5	6
–	–	–	–	–	–

Схема расположения границ публичного сервитута
для эксплуатации объекта электросетевого хозяйства
ВЛ-0,4 кВ Зеленая от ТП-4103 оп.№20-52
(наименование объекта)

Масштаб 1:600

Используемые условные знаки и обозначения:

- ● 1 - обозначение характерной точки границы устанавливаемого публичного сервитута
- границы земельных участков, попадающих в зону публичного сервитута
- граница кадастрового квартала
- 59:01:0000000 - номер кадастрового квартала
- :123 - кадастровый номер земельного участка
- граница устанавливаемого публичного сервитута
- г. Пермь - наименование населенного пункта
- ось линии, контур объекта

Схема расположения границ публичного сервитута для эксплуатации объекта электросетевого хозяйства

ВЛ-0,4 кВ Автосервис от ТП-1517 оп.1-6

(наименование объекта)

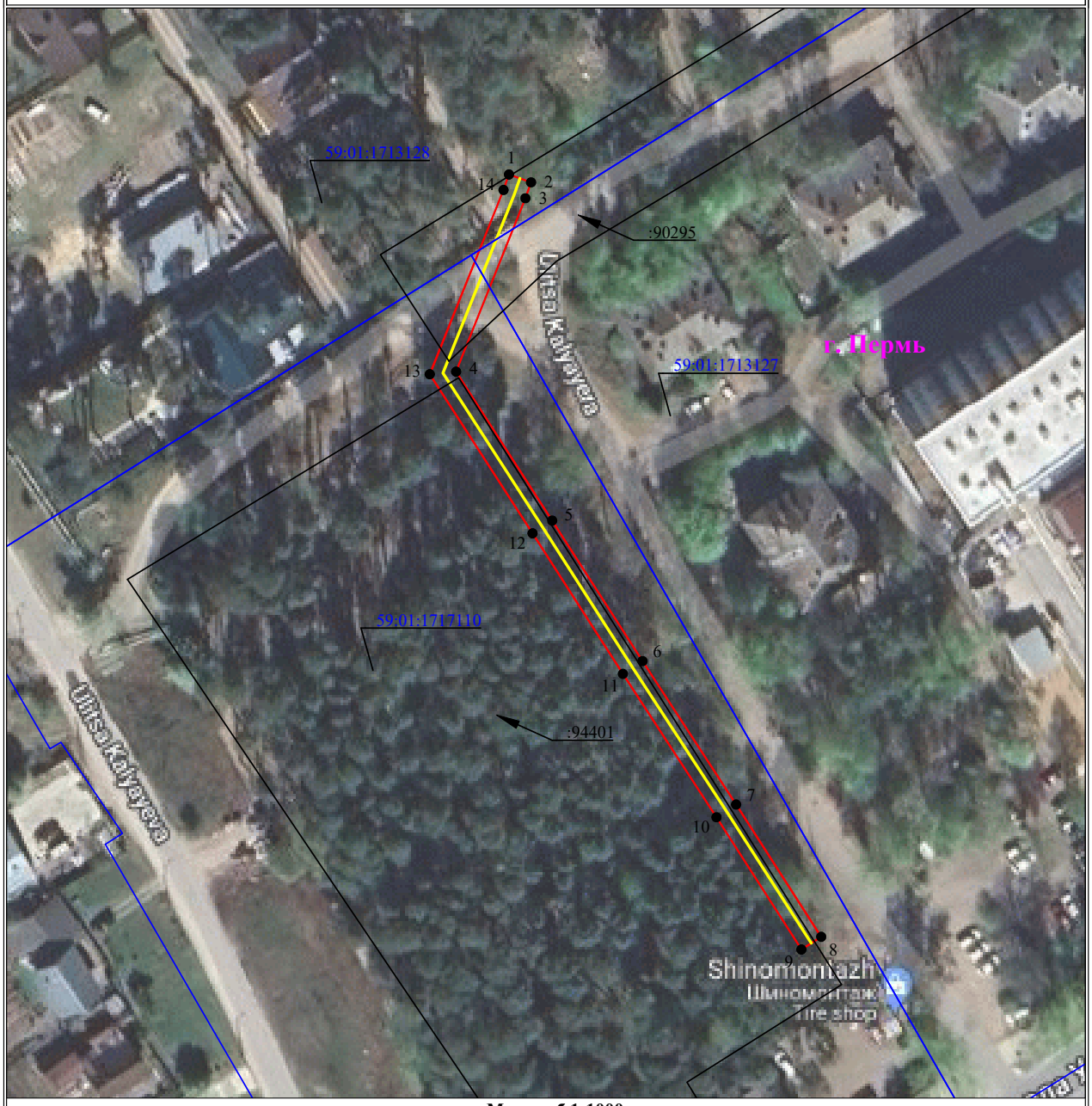

Масштаб 1:1000

Используемые условные знаки и обозначения:

- ● 1 - обозначение характерной точки границы устанавливаемого публичного сервитута
- - границы земельных участков, попадающих в зону публичного сервитута
- - граница кадастрового квартала
- 59:01:0000000 - номер кадастрового квартала
- :123 - кадастровый номер земельного участка
- - граница устанавливаемого публичного сервитута
- г. Пермь - наименование населенного пункта
- - ось линии, контур объекта

ОПИСАНИЕ МЕСТОПОЛОЖЕНИЯ ГРАНИЦ

Зона публичного сервитута для эксплуатации объекта электросетевого хозяйства «ВЛ-0,4 кВ Автосервис от ТП-1517 оп.1-6»

(наименование объекта, местоположение границ которого описано (далее - объект))

Раздел 1

Сведения об объекте		
№ п/п	Характеристики объекта	Описание характеристик
1	2	3
1	Местоположение объекта	Российская Федерация, Пермский край, Пермский городской округ, г. Пермь
2	Площадь объекта +/- величина погрешности определения площади (Р+/- Дельта Р)	606 кв.м ± 5 кв.м
3	Иные характеристики объекта	Публичный сервитут устанавливается в целях эксплуатации объекта электросетевого хозяйства «ВЛ-0,4 кВ Автосервис от ТП-1517 оп.1-6» (согласно п.1 ст. 39.37 «Земельного кодекса Российской Федерации» от 25.10.2001 г. №136-ФЗ (далее – ЗК РФ); Срок установления публичного сервитута - сорок девять лет (согласно п.1 ст. 39.45 ЗК РФ).

Раздел 2

Сведения о местоположении границ объекта					
1. Система координат МСК-59, зона 2					
2. Сведения о характерных точках границ объекта					
Обозначение характерных точек границ	Координаты, м		Метод определения координат характерной точки	Средняя квадратическая погрешность положения характерной точки (M_t), м	Описание обозначения точки на местности (при наличии)
	X	Y			
1	2	3	4	5	6
1	520349.99	2218187.33	Метод спутниковых геодезических измерений (определений)	0.10	–
2	520348.65	2218191.10	Метод спутниковых геодезических измерений (определений)	0.10	–
3	520345.94	2218190.14	Метод спутниковых геодезических измерений (определений)	0.10	–
4	520316.36	2218178.31	Метод спутниковых геодезических измерений (определений)	0.10	–
5	520290.97	2218194.72	Метод спутниковых геодезических измерений (определений)	0.10	–
6	520267.01	2218210.12	Метод спутниковых геодезических измерений (определений)	0.10	–
7	520242.56	2218226.08	Метод спутниковых геодезических измерений (определений)	0.10	–
8	520220.00	2218240.58	Метод спутниковых геодезических измерений (определений)	0.10	–
9	520217.84	2218237.22	Метод спутниковых геодезических измерений (определений)	0.10	–
10	520240.39	2218222.72	Метод спутниковых геодезических измерений (определений)	0.10	–
11	520264.84	2218206.76	Метод спутниковых геодезических измерений (определений)	0.10	–
12	520288.80	2218191.36	Метод спутниковых геодезических измерений (определений)	0.10	–
13	520315.93	2218173.83	Метод спутниковых геодезических измерений (определений)	0.10	–

14	520347.35	2218186.40	Метод спутниковых геодезических измерений (определений)	0.10	–
1	520349.99	2218187.33	Метод спутниковых геодезических измерений (определений)	0.10	–

3. Сведения о характерных точках части (частей) границы объекта

Обозначение характерных точек части границы	Координаты, м		Метод определения координат характерной точки	Средняя квадратическая погрешность положения характерной точки (M_t), м	Описание обозначения точки на местности (при наличии)
	X	Y			
1	2	3	4	5	6
–	–	–	–	–	–

Схема расположения границ публичного сервитута для эксплуатации объекта электросетевого хозяйства

ВЛ-6кВ ТП-1528 - КТП-1953

(наименование объекта)

Масштаб 1:2000

Используемые условные знаки и обозначения:

- ● 1 - обозначение характерной точки границы устанавливаемого публичного сервитута
- - границы земельных участков, попадающих в зону публичного сервитута
- - граница кадастрового квартала
- 59:01:0000000 - номер кадастрового квартала
- :123 - кадастровый номер земельного участка
- - граница устанавливаемого публичного сервитута
- г. Пермь - наименование населенного пункта
- - ось линии, контур объекта

ОПИСАНИЕ МЕСТОПОЛОЖЕНИЯ ГРАНИЦ

Зона публичного сервитута для эксплуатации объекта электросетевого хозяйства «ВЛ-6кВ ТП-1528 - КТП-1953»

(наименование объекта, местоположение границ которого описано (далее - объект))

Раздел 1

Сведения об объекте		
№ п/п	Характеристики объекта	Описание характеристик
1	2	3
1	Местоположение объекта	Российская Федерация, Пермский край, Пермский городской округ, г. Пермь
2	Площадь объекта +/- величина погрешности определения площади (Р+/- Дельта Р)	1282 кв.м ± 14 кв.м
3	Иные характеристики объекта	Публичный сервитут устанавливается в целях эксплуатации объекта электросетевого хозяйства «ВЛ-6кВ ТП-1528 - КТП-1953» (согласно п.1 ст. 39.37 «Земельного кодекса Российской Федерации» от 25.10.2001 г. №136-ФЗ (далее – ЗК РФ); Срок установления публичного сервитута - сорок девять лет (согласно п.1 ст. 39.45 ЗК РФ).

Раздел 2

Сведения о местоположении границ объекта					
1. Система координат МСК-59, зона 2					
2. Сведения о характерных точках границ объекта					
Обозначение характерных точек границ	Координаты, м		Метод определения координат характерной точки	Средняя квадратическая погрешность положения характерной точки (M_t), м	Описание обозначения точки на местности (при наличии)
	X	Y			
1	2	3	4	5	6
1	523286.56	2220229.76	Метод спутниковых геодезических измерений (определений)	0.10	–
2	523275.58	2220229.16	Метод спутниковых геодезических измерений (определений)	0.10	–
3	523276.62	2220210.23	Метод спутниковых геодезических измерений (определений)	0.10	–
4	523276.81	2220206.82	Метод спутниковых геодезических измерений (определений)	0.10	–
5	523278.89	2220174.41	Метод спутниковых геодезических измерений (определений)	0.10	–
6	523280.52	2220147.61	Метод спутниковых геодезических измерений (определений)	0.10	–
7	523281.05	2220119.55	Метод спутниковых геодезических измерений (определений)	0.10	–
8	523281.22	2220112.94	Метод спутниковых геодезических измерений (определений)	0.10	–
9	523292.22	2220113.21	Метод спутниковых геодезических измерений (определений)	0.10	–
10	523292.05	2220119.79	Метод спутниковых геодезических измерений (определений)	0.10	–
11	523291.51	2220148.05	Метод спутниковых геодезических измерений (определений)	0.10	–
12	523289.87	2220175.09	Метод спутниковых геодезических измерений (определений)	0.10	–
13	523287.79	2220207.48	Метод спутниковых геодезических измерений (определений)	0.10	–

14	523287.60	2220210.85	Метод спутниковых геодезических измерений (определений)	0.10	–
1	523286.56	2220229.76	Метод спутниковых геодезических измерений (определений)	0.10	–

3. Сведения о характерных точках части (частей) границы объекта

Обозначение характерных точек части границы	Координаты, м		Метод определения координат характерной точки	Средняя квадратическая погрешность положения характерной точки (M_t), м	Описание обозначения точки на местности (при наличии)
	X	Y			
1	2	3	4	5	6
–	–	–	–	–	–

Извещение о проведении собрания о согласовании местоположения границ земельного участка

Кадастровым инженером Пермяковой Еленой Александровной, г. Пермь, ул. Ленина, 42, Lanos717@yandex.ru, тел. 212-89-96, номер регистрации в государственном реестре лиц, осуществляющих кадастровую деятельность – 1304, выполняются кадастровые работы в отношении земельного участка с кадастровым номером 59:01:4410808:17, расположенного по адресу: Пермский край, г. Пермь, р-н Дзержинский, ул. Малкова, 10. Заказчиком кадастровых работ являются собственники помещений многоквартирного дома (представитель собственников помещений – Каракулова С.Ю., тел. +79091154500). Смежные участки, с правообладателями которых требуется согласовать местоположение границы: край Пермский, г. Пермь, р-н Дзержинский, ул. Академика Вавилова, 9 (59:01:4410808:20), край Пермский, г. Пермь, р-н Дзержинский, ул. Малкова, 8 (59:01:4410808:16). Выполняются кадастровые работы в отношении земельного участка с кадастровым номером 59:01:4416016:45, расположенного по адресу: Пермский край, г. Пермь, р-н Индустриальный, ул. Чердынская, 38а. Заказчиком кадастровых работ являются собственники помещений многоквартирного дома (представитель собственников помещений – Катаева Ю.С., тел. 227-45-37). Смежные участки, с правообладателями которых требуется согласовать местоположение границы: Пермский край, г. Пермь, р-н Индустриальный, ул. Чердынская, 38 (59:01:4416016:38), Пермский край, г. Пермь, р-н Индустриальный, ул. Космонавта Леонова, 47 (59:01:4416016:20). Собрание по поводу согласования местоположения границы состоится по адресу: г.Пермь, ул. Ленина, 42, «10» января 2024 г. в 10:00. С проектом межевого плана земельного участка можно ознакомиться по адресу: г.Пермь, ул. Ленина, 42, 2 этаж, офис ООО "Пермархбюро". Требования о проведении согласования местоположения границ земельных участков на местности принимаются с "4" декабря 2023 г. по "19" декабря 2023 г., обоснованные возражения о местоположении границ земельных участков после ознакомления с проектом межевого плана принимаются с "4" декабря 2023 г. по «10» января 2024 г. по адресу: г.Пермь, ул. Ленина, 42. При проведении согласования местоположения границ при себе необходимо иметь документ, удостоверяющий личность, а также документы о правах на земельный участок (часть 12 статьи 39, часть 2 статьи 40 Федерального закона от 24 июля 2007 г. N 221-ФЗ "О кадастровой деятельности").

Ответственность за достоверность вышеуказанных сведений, а также за необходимость опубликования извещения, соблюдение сроков, установленных Федеральным Законом от 24.07.2007 № 221-ФЗ «О государственном кадастре недвижимости» (в ред. от 30.12.2008 № 311-ФЗ) несет кадастровый инженер, указанный в извещении.